








УТВЕРЖДЕНА
 Постановлением Администрации
 Муниципального образования
 «Город Кирово-Чепецк»
 Кировской области
 От 30.08.19 № 1350

Схема границ прилегающей территории 43:42:000054:26:

1. Местоположение прилегающей территории (Адресные ориентиры):
Кировская обл., г. Кирово-Чепецк, улица Азина, дом № 7
2. Кадастровый номер объекта, по отношению к которому устанавливается прилегающая территория (при наличии) 43:42:000054:26. Площадь земельного участка 7374 м2.
3. Сведения о собственнике или ином законном владельце здания, строения, сооружения, земельного участка, а также уполномоченном лице:
УК МКД по адресу: ул. Азина, 7 - МУП « ЖЭУ № 6»
4. Площадь прилегающей территории: 300 м2
5. Наличие объектов (в том числе благоустройства), расположенных на прилегающей территории с их описанием: газон, кустарники
6. Описание характерных точек границ прилегающей территории (ориентиры для определения границ прилегающей территории по сторонам света и расстояния от объекта до границ прилегающей территории), координаты характерных точек границ (при их наличии):
- с северо-запада- граница придомовой территории смежная с границами придомовых территории МКД по адресам: ул. Азина, 5 и ул. Терещенко, 3 Площадь прилегающей территории = 0 м2.
- с юго-востока- придомовая территория до поворотной точки 1 граничит с прилегающей территорией детского комбината . Прилегающая территория МКД по адресу: ул. Азина, 7 расположена между поворотными точками 1,2,3,4,5. Площадь прилегающей территории = 300м2- газон, кустарники.
- с северо-востока- с торца здания проходят границы смежных придомовых территорий МКД по адресам: ул. Терещенко, 5 и ул. Терещенко, 7. Площадь прилегающей территории = 0 м2.
- с юго-запада- с торца дома граница придомовой территории проходит по границе автодороги по ул. Азина. Площадь прилегающей территории = 0

Условные обозначения:

54	Кадастровый квартал
43:42:000054:26	Кадастровый номер земельного участка (объекта недвижимости), по отношению к которому устанавливается прилегающая территория
	Граница земельного участка (объекта недвижимости), по отношению к которому устанавливается прилегающая территория
	Граница прилегающей территории
	Поворотная точка границ прилегающей территории
	Границы объектов, расположенных на прилегающей территории
	Граница кадастрового квартала
	Прилегающая территория
	Граница прилегающей территории смежного кадастрового участка