








УТВЕРЖДЕНА
 Постановлением Администрации
 Муниципального образования
 «Город Кирово-Чепецк»
 Кировской области
 От 30.09.19 № 1354

Схема границ прилегающей территории 43:42:000054:28:

1. Местоположение прилегающей территории (Адресные ориентиры):
 Кировская обл., г. Кирово-Чепецк, улица Терещенко, дом № 1
2. Кадастровый номер объекта, по отношению к которому устанавливается прилегающая территория (при наличии) 43:42:000054:28. Площадь земельного участка 3895 м².
3. Сведения о собственнике или ином законном владельце здания, строения, сооружения, земельного участка, а также уполномоченном лице:
УК МКД по адресу: ул. Терещенко, 1- МУП «ГУЖЭК № 6»
4. Площадь прилегающей территории: 295 м²
5. Наличие объектов (в том числе благоустройства), расположенных на прилегающей территории с их описанием: Площадь прилегающей территории = 295 м² – газон, кустарники.
6. Описание характерных точек границ прилегающей территории (ориентиры для определения границ прилегающей территории по сторонам света и расстояния от объекта до границ прилегающей территории), координаты характерных точек границ (при их наличии):
- с северо-запада- смежный Кадастровый участок Школы искусств по адресу: ул. Азина, 1. Площадь прилегающей территории = 0
- с юго-востока- смежная придомовая территория МКД по адресу ул. Терещенко, 3. Площадь прилегающей территории = 0
- с северо-востока- со стороны фасада здания граница придомовой территории проходит по границе тротуара. Площадь прилегающей территории = 0 м².
- с юго-запада- со стороны подъездов проходит смежная придомовая территория МКД по адресу ул. Азина, 3 и прилегающая территория, которая проходит через поворотные точки 1,2,3,4,5,6,7. Площадь прилегающей территории = 295 м²- газон, кустарники.

Условные обозначения:

54	Кадастровый квартал
43:42:000054:28	Кадастровый номер земельного участка (объекта недвижимости), по отношению к которому устанавливается прилегающая территория
	Граница земельного участка (объекта недвижимости), по отношению к которому устанавливается прилегающая территория
	Граница прилегающей территории
	Поворотная точка границ прилегающей территории
	Границы объектов, расположенных на прилегающей территории
	Граница кадастрового квартала
	Прилегающая территория
	Прилегающая территория смежного кадастрового участка