







УТВЕРЖДЕНА

Постановлением Администрации  
Муниципального образования  
«Город Кирово-Чепецк»  
Кировской области  
От \_\_\_\_\_ № \_\_\_\_\_

**Схема границ прилегающей территории 43:42:000054:34:**

1. Местоположение прилегающей территории (Адресные ориентиры):  
Кировская обл., г. Кирово-Чепецк, улица Терещенко, дом № 11
2. Кадастровый номер объекта, по отношению к которому устанавливается прилегающая территория (при наличии) 43:42:000054:34. Площадь земельного участка 4116 м2.
3. Сведения о собственнике или ином законном владельце здания, строения, сооружения, земельного участка, а также уполномоченном лице:  
УК МКД по адресу: ул. Терещенко, 11- МУП «ГУЖЭК № 6»
4. Площадь прилегающей территории: 640 м2
5. Наличие объектов (в том числе благоустройства), расположенных на прилегающей территории с их описанием: прилегающая территория – это газоны, деревья.
6. Описание характерных точек границ прилегающей территории (ориентиры для определения границ прилегающей территории по сторонам света и расстояния от объекта до границ прилегающей территории), координаты характерных точек границ (при их наличии):  
- с северо-запада- смежные придомовая территория МКД по адресу ул. Терещенко, 9. Площадь прилегающей территории = 0  
- с юго-востока- с торца здания участок прилегающей территории между поворотными точками 1,4,5,6 общей площадью 405 м2 газон, деревья  
- с северо-востока- со стороны подъезда здания граница придомовой территории проходит по границе тротуара. Площадь прилегающей территории =0 м2.  
- с юго-запада- со стороны фасада здания участок прилегающей территории ограничен поворотными точками 1,2,3,4, Площадь участка 235 м2- газон, кустарник, деревья.

**Условные обозначения:**

54	Кадастровый квартал
43:42:000054:34	Кадастровый номер земельного участка (объекта недвижимости), по отношению к которому устанавливается прилегающая территория
	Граница земельного участка (объекта недвижимости), по отношению к которому устанавливается прилегающая территория
	Граница прилегающей территории
	Поворотная точка границ прилегающей территории
	Границы объектов, расположенных на прилегающей территории
	Граница кадастрового квартала
	Прилегающая территория



