








УТВЕРЖДЕНА
 Постановлением Администрации
 Муниципального образования
 «Город Кирово-Чепецк»
 Кировской области
 От 30.09.19 № 1349

Схема границ прилегающей территории 43:42:000054:37:

1. Местоположение прилегающей территории (Адресные ориентиры):
 Кировская обл., г. Кирово-Чепецк, улица Азина, дом № 8
2. Кадастровый номер объекта, по отношению к которому устанавливается прилегающая территория (при наличии) 43:42:000054:37. Площадь земельного участка 4484 м2.
3. Сведения о собственнике или ином законном владельце здания, строения, сооружения, земельного участка, а также уполномоченном лице:
УК МКД по адресу: ул. Азина, 8 - МУП « ЖЭУ № 6»
4. Площадь прилегающей территории: 380 м2
5. Наличие объектов (в том числе благоустройства), расположенных на прилегающей территории с их описанием: газон, кустарники, деревья.
6. Описание характерных точек границ прилегающей территории (ориентиры для определения границ прилегающей территории по сторонам света и расстояния от объекта до границ прилегающей территории), координаты характерных точек границ (при их наличии):
- с северо-запада- прилегающая территория проходит по поворотным точкам 3,4,5,6. Площадь участка прилегающей территории = 240 м2- газон, кустарники, деревья.
- с юга- влево от поворотной точки 1 по границе придомовой территории проходит граница прилегающей территории детского комбината. Площадь прилегающей территории = 0 м2
С юго-запада прилегающая территория ограничена поворотными точками 1,2,3,6. Площадь прилегающей территории = 140м2- газон, кустарники.
- с северо-востока- с торца здания по границе придомовой территории проходит граница смежной придомовой территории МКД по адресу: ул. Азина, 6 и граница автодороги по ул. Азина. Площадь прилегающей территории =0 м2.
- с востока- граница придомовой территории проходит по границе территории детского комбината (по забору). Площадь прилегающей территории =0

Условные обозначения:

54	Кадастровый квартал
43:42:000054:37	Кадастровый номер земельного участка (объекта недвижимости), по отношению к которому устанавливается прилегающая территория
	Граница земельного участка (объекта недвижимости), по отношению к которому устанавливается прилегающая территория
	Граница прилегающей территории
	Поворотная точка границ прилегающей территории
	Границы объектов, расположенных на прилегающей территории
	Граница кадастрового квартала
	Прилегающая территория
	Граница прилегающей территории смежного кадастрового участка