








УТВЕРЖДЕНА
 Постановлением Администрации
 Муниципального образования
 «Город Кирово-Чепецк»
 Кировской области
 От 30.09.19 № 1353

Схема границ прилегающей территории 43:42:000054:45:

1. Местоположение прилегающей территории (Адресные ориентиры):
Кировская обл., г. Кирово-Чепецк, улица Дзержинского, дом № 2
2. Кадастровый номер объекта, по отношению к которому устанавливается прилегающая территория (при наличии) 43:42:000054:45. Площадь земельного участка 4613 м².
3. Сведения о собственнике или ином законном владельце здания, строения, сооружения, земельного участка, а также уполномоченном лице:
УК МКД по адресу: ул. Дзержинского, 2 - МУП «ГУЖЭК № 6»
4. Площадь прилегающей территории: 18 м²
5. Наличие объектов (в том числе благоустройства), расположенных на прилегающей территории с их описанием: газон.
6. Описание характерных точек границ прилегающей территории (ориентиры для определения границ прилегающей территории по сторонам света и расстояния от объекта до границ прилегающей территории), координаты характерных точек границ (при их наличии):
- с севера- с торца здания прилегающая территория проходит по поворотным точкам 1,2,3
От поворотной точки 1 влево проходит граница кадастрового участка детского
комбината № 10 Площадь участка прилегающей территории = 18 м²- газон
- с юга- с торца здания- граница придомовой территории граничит с проезжей частью
дороги по ул. Дзержинского Площадь прилегающей территории = 0 м²
- с запада- со стороны фасада здания проходит граница смежных придомовых территорий
МКД по адресу: ул. Дзержинского,1 и Дзержинского,2. Площадь прилегающей территории =
0 м².
- с востока- со стороны подъездов здания проходит граница смежных придомовых
территорий МКД по адресу: ул. Дзержинского,2 и Дзержинского,3. Площадь прилегающей
территории =0 м²

Условные обозначения:

54	Кадастровый квартал
43:42:000054:45	Кадастровый номер земельного участка (объекта недвижимости), по отношению к которому устанавливается прилегающая территория
	Граница земельного участка (объекта недвижимости), по отношению к которому устанавливается прилегающая территория
	Граница прилегающей территории
	Поворотная точка границ прилегающей территории
	Границы объектов, расположенных на прилегающей территории
	Граница кадастрового квартала
	Прилегающая территория
	Граница прилегающей территории смежного кадастрового участка