








УТВЕРЖДЕНА  
 Постановлением Администрации  
 Муниципального образования  
 «Город Кирово-Чепецк»  
 Кировской области  
 От \_\_\_\_\_ № \_\_\_\_\_

**Схема границ прилегающей территории 43:42:000054:47:**

1. Местоположение прилегающей территории (Адресные ориентиры):  
Кировская обл., г. Кирово-Чепецк, улица Дзержинского, дом № 4
2. Кадастровый номер объекта, по отношению к которому устанавливается прилегающая территория (при наличии) 43:42:000054:47. Площадь земельного участка 4053 м<sup>2</sup>.
3. Сведения о собственнике или ином законном владельце здания, строения, сооружения, земельного участка, а также уполномоченном лице:  
УК МКД по адресу: ул. Дзержинского,4 - МУП « ЖЭУ № 6»
4. Площадь прилегающей территории: 430 м<sup>2</sup>
5. Наличие объектов (в том числе благоустройства), расположенных на прилегающей территории с их описанием: газон, деревья, кустарники, ливневой канал.
6. Описание характерных точек границ прилегающей территории (ориентиры для определения границ прилегающей территории по сторонам света и расстояния от объекта до границ прилегающей территории), координаты характерных точек границ (при их наличии):  
- с севера- с торца здания прилегающая территория проходит по поворотным точкам 2,3,4,5,6,7. Площадь участка прилегающей территории = 306 м<sup>2</sup>- газон, деревья, кустарники, канава ливневой канализации.  
- с юга- и частично юго-востока с торца здания- граница придомовой территории граничит с проезжей частью дороги по ул. Дзержинского Площадь прилегающей территории = 0 м<sup>2</sup>  
- с запада- со стороны подъездов здания проходит граница смежных придомовых территорий МКД по адресу: ул. Дзержинского,4 и Дзержинского,3. Площадь прилегающей территории = 0 м<sup>2</sup>.  
- с востока- со стороны фасада здания через поворотные точки 1,2,7,8,9,10 проходит граница прилегающей территории. Площадь прилегающей территории =124 м<sup>2</sup>- газон, деревья, кустарники.

**Условные обозначения:**

54	Кадастровый квартал
43:42:000054:47	Кадастровый номер земельного участка (объекта недвижимости), по отношению к которому устанавливается прилегающая территория
	Граница земельного участка (объекта недвижимости), по отношению к которому устанавливается прилегающая территория
	Граница прилегающей территории
	Поворотная точка границ прилегающей территории
	Границы объектов, расположенных на прилегающей территории
	Граница кадастрового квартала
	Прилегающая территория
	Граница прилегающей территории смежного кадастрового участка



ул. Дзержинского 4.

