







УТВЕРЖДЕНА
 Постановлением Администрации
 Муниципального образования
 «Город Кирово-Чепецк»
 Кировской области
 От _____ № _____

Схема границ прилегающей территории 43:42:000055:53:

1. Местоположение прилегающей территории (Адресные ориентиры):
 Кировская обл., г. Кирово-Чепецк, проезд Лермонтова, дом № 10
2. Кадастровый номер объекта, по отношению к которому устанавливается прилегающая территория (при наличии) 43:42:000055:53. Площадь участка 2481 м².
3. Сведения о собственнике или ином законном владельце здания, строения, сооружения, земельного участка, а также уполномоченном лице:
УК МКД по адресу: пр. Лермонтова,10- МУП «ГУЖЭК № 6»
4. Площадь прилегающей территории: 270 м²
5. Наличие объектов (в том числе благоустройства), расположенных на прилегающей территории с их описанием: прилегающая территория – это газон, кустарники
6. Описание характерных точек границ прилегающей территории (ориентиры для определения границ прилегающей территории по сторонам света и расстояния от объекта до границ прилегающей территории), координаты характерных точек границ (при их наличии):
- с северо-запада- (с торца здания) по границе придомовой территории проходит граница придомовой территории МКД по адресу: пр. Лермонтова,8 Площадь прилегающей территории=0.
-с юго-востока- (с торца здания) по границе придомовой территории проходит граница придомовой территории МКД по адресу: пр. Лермонтова,12. Площадь прилегающей территории=0.
- с северо-востока- со стороны подъездов в сторону автодороги пр. Лермонтова граница придомовой территории проходит до пешеходного тротуара, прилегающая территория =0;
- с юго-запада- со стороны фасада здания участок прилегающей территории ограничен поворотными точками 1,2,13,14, Площадь прилегающей территории составляет 270 м², в составе газон, кустарник, деревья.

Условные обозначения:

55	Кадастровый квартал
43:42:000055:53	Кадастровый номер земельного участка (объекта недвижимости), по отношению к которому устанавливается прилегающая территория
	Граница земельного участка (объекта недвижимости), по отношению к которому устанавливается прилегающая территория
	Граница прилегающей территории
	Поворотная точка границ прилегающей территории
	Границы объектов, расположенных на прилегающей территории
	Граница кадастрового квартала
	Прилегающая территория

