

УТВЕРЖДЕНА







Постановлением Администрации  
Муниципального образования  
«Город Кирово-Чепецк»  
Кировской области

От \_\_\_\_\_ № \_\_\_\_\_

**Схема границ прилегающей территории 43:42:000055:57**

1. Местоположение прилегающей территории (Адресные ориентиры):  
Кировская обл., г. Кирово-Чепецк, проезд **Лермонтова, дом № 9**
2. Кадастровый номер объекта, по отношению к которому устанавливается прилегающая территория (при наличии) 43:42:000055:57. Площадь участка **4751 м2.**
3. Сведения о собственнике или ином законном владельце здания, строения, сооружения, земельного участка, а также уполномоченном лице:  
УК МКД по адресу: пр. Лермонтова,9- МУП «ГУЖЭК № 6»
4. Площадь прилегающей территории: **320 м2**
5. Наличие объектов (в том числе благоустройства), расположенных на прилегающей территории с их описанием: прилегающая территория – газон, деревья
6. Описание характерных точек границ прилегающей территории (ориентиры для определения границ прилегающей территории по сторонам света и расстояния от объекта до границ прилегающей территории), координаты характерных точек границ (при их наличии):  
- с северо-запада (со стороны подъездов) проходит граница придомовой территории Лермонтова,7, S прилегающей территории =0  
-с юго-востока ( со стороны фасада здания) S прилегающей территории=0, проходит граница придомовой территории МКД Лермонтова,11  
- с северо-востока- участок прилегающей территории между поворотными точками 1,2,3,4 в сторону пустыря на глубину 6 метров от граница придомовой территории площадью 320 м2- газон, деревья  
- с юго-запада- по границе придомовой территории проходит автодорога по пр. Лермонтова, площадь прилегающей территории =0

**Условные обозначения:**

55	Кадастровый квартал
43:42:000055:57	Кадастровый номер земельного участка (объекта недвижимости), по отношению к которому устанавливается прилегающая территория
	Граница земельного участка (объекта недвижимости), по отношению к которому устанавливается прилегающая территория
	Граница прилегающей территории
	Поворотная точка границ прилегающей территории
	Границы объектов, расположенных на прилегающей территории
	Граница кадастрового квартала
	Прилегающая территория

*Дермونتова, 9*

