

УТВЕРЖДЕНА







Постановлением Администрации  
Муниципального образования  
«Город Кирово-Чепецк»  
Кировской области

От \_\_\_\_\_ № \_\_\_\_\_

**Схема границ прилегающей территории 43:42:000055:58:**

1. Местоположение прилегающей территории (Адресные ориентиры):  
Кировская обл., г. Кирово-Чепецк, проезд **Лермонтова, дом № 11**
2. Кадастровый номер объекта, по отношению к которому устанавливается прилегающая территория (при наличии) 43:42:000055:58. Площадь участка **3690 м<sup>2</sup>**.
3. Сведения о собственнике или ином законном владельце здания, строения, сооружения, земельного участка, а также уполномоченном лице:  
УК МКД по адресу: пр. Лермонтова,11- МУП «ЖЭУ № 6»
4. Площадь прилегающей территории: **520 м<sup>2</sup>**
5. Наличие объектов (в том числе благоустройства), расположенных на прилегающей территории с их описанием: прилегающая территория – это газон, кустарники
6. Описание характерных точек границ прилегающей территории (ориентиры для определения границ прилегающей территории по сторонам света и расстояния от объекта до границ прилегающей территории), координаты характерных точек границ (при их наличии):  
- с северо-запада- участок между точками 1,2,3,6 (со стороны подъездов)- прилегающая территория располагается от границы придомовой территории вглубь пустыря на 6 м, левее т.1 проходит граница придомовых территорий МКД по адресу : пр. Лермонтова,9 .  
-с юго-востока ( со стороны фасада здания) прилегающая территория=0, проходит граница придомовых территорий МКД по адресу пр. Лермонтова,13.  
- с северо-востока- участок между поворотными точками 3,4,5,6 – прилегающая территория от границы придомовой территории в сторону пустыря на глубину 6 метров  
- с юго-запада- с торца здания по границе придомовой территории проходит автодорога по пр. Лермонтова, площадь прилегающей территории =0

**Условные обозначения:**

55	Кадастровый квартал
43:42:000055:58	Кадастровый номер земельного участка (объекта недвижимости), по отношению к которому устанавливается прилегающая территория
	Граница земельного участка (объекта недвижимости), по отношению к которому устанавливается прилегающая территория
	Граница прилегающей территории
	Поворотная точка границ прилегающей территории
	Границы объектов, расположенных на прилегающей территории
	Граница кадастрового квартала
	Прилегающая территория

Мермонтова, 11

