








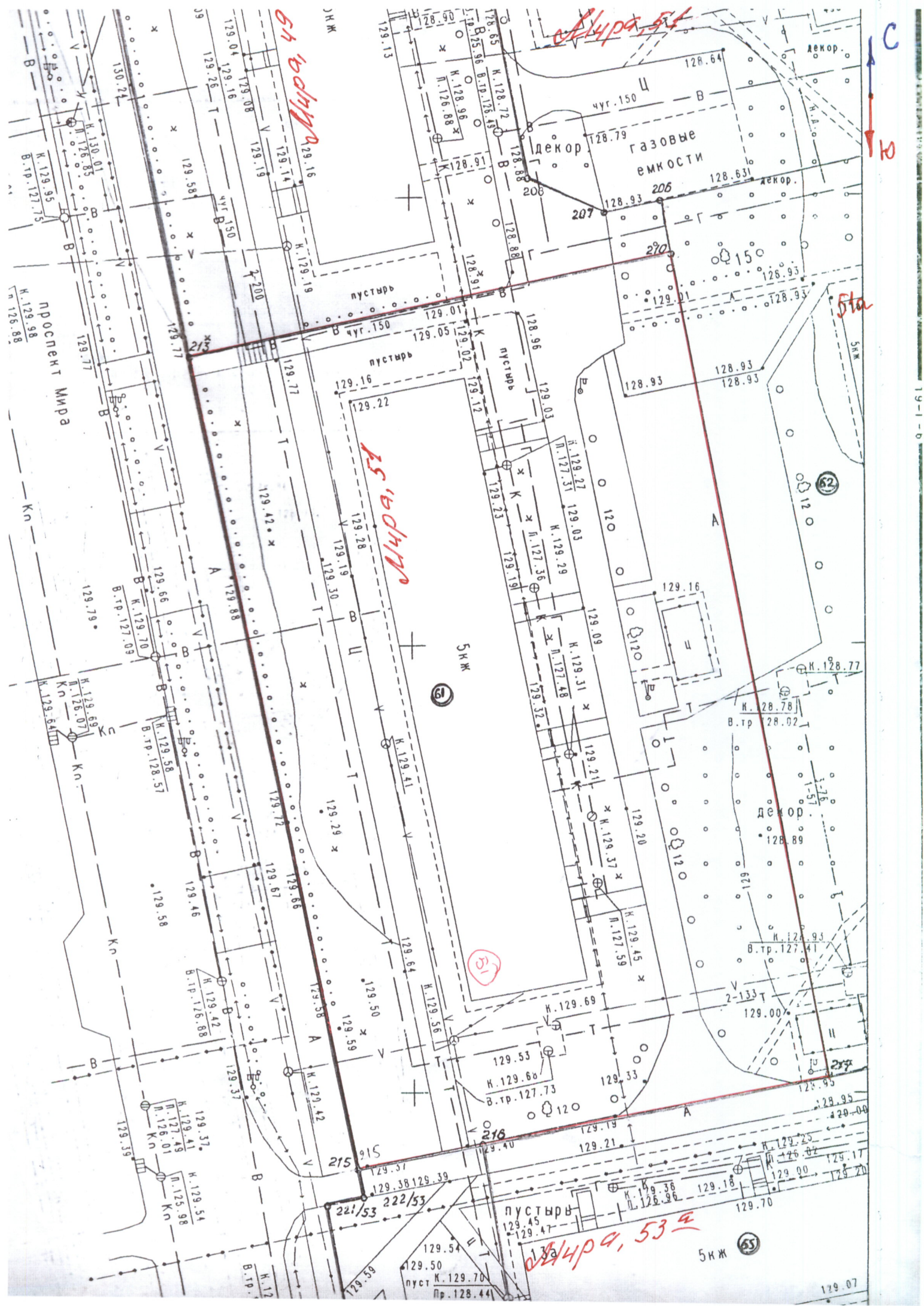
УТВЕРЖДЕНА  
Постановлением Администрации  
Муниципального образования  
«Город Кирово-Чепецк»  
Кировской области  
От \_\_\_\_\_ № \_\_\_\_\_

**Схема границ прилегающей территории 43:42:000055:61:**

1. Местоположение прилегающей территории (Адресные ориентиры):  
Кировская обл., г. Кирово-Чепецк, проспект Мира, дом № 51
2. Кадастровый номер объекта, по отношению к которому устанавливается прилегающая территория (при наличии) 43:42:000055:61. Площадь земельного участка 4980 м<sup>2</sup>.
3. Сведения о собственнике или ином законном владельце здания, строения, сооружения, земельного участка, а также уполномоченном лице:  
УК МКД по адресу: пр. Мира, 51 - МУП «ЖЭУ № 6»
4. Площадь прилегающей территории: 0 м<sup>2</sup>
5. Наличие объектов (в том числе благоустройства), расположенных на прилегающей территории с их описанием: ***прилегающая территория отсутствует***
6. Описание характерных точек границ прилегающей территории (ориентиры для определения границ прилегающей территории по сторонам света и расстояния от объекта до границ прилегающей территории), координаты характерных точек границ (при их наличии):  
***- с севера- с торца здания проходит граница смежных придомовых территорий МКД по адресу: пр. Мира, 51 и пр. Мира, 49 . Площадь прилегающей территории = 0 м<sup>2</sup>***  
***- с юга- с торца здания- по границе придомовой территории проходит граница смежных придомовых территорий МКД по адресу: пр. Мира, 53 и пр. Мира, 53 а. Площадь прилегающей территории = 0 м<sup>2</sup>***  
***- с запада- со стороны фасада здания граница придомовой территории проходит по границе пешеходного тротуара. Площадь прилегающей территории = 0***  
***- с востока- со стороны подъездов здания проходит граница смежных придомовых территорий МКД по адресу: пр. Мира, 51 и пр. Мира, 51 корпус а. Площадь прилегающей территории = 0 м<sup>2</sup>***

**Условные обозначения:**

55	Кадастровый квартал
43:42:000055:61	Кадастровый номер земельного участка (объекта недвижимости), по отношению к которому устанавливается прилегающая территория
	Граница земельного участка (объекта недвижимости), по отношению к которому устанавливается прилегающая территория
	Граница прилегающей территории
	Поворотная точка границ прилегающей территории
	Границы объектов, расположенных на прилегающей территории
	Граница кадастрового квартала
	Прилегающая территория
	Граница прилегающей территории смежного кадастрового участка



19-1-0