








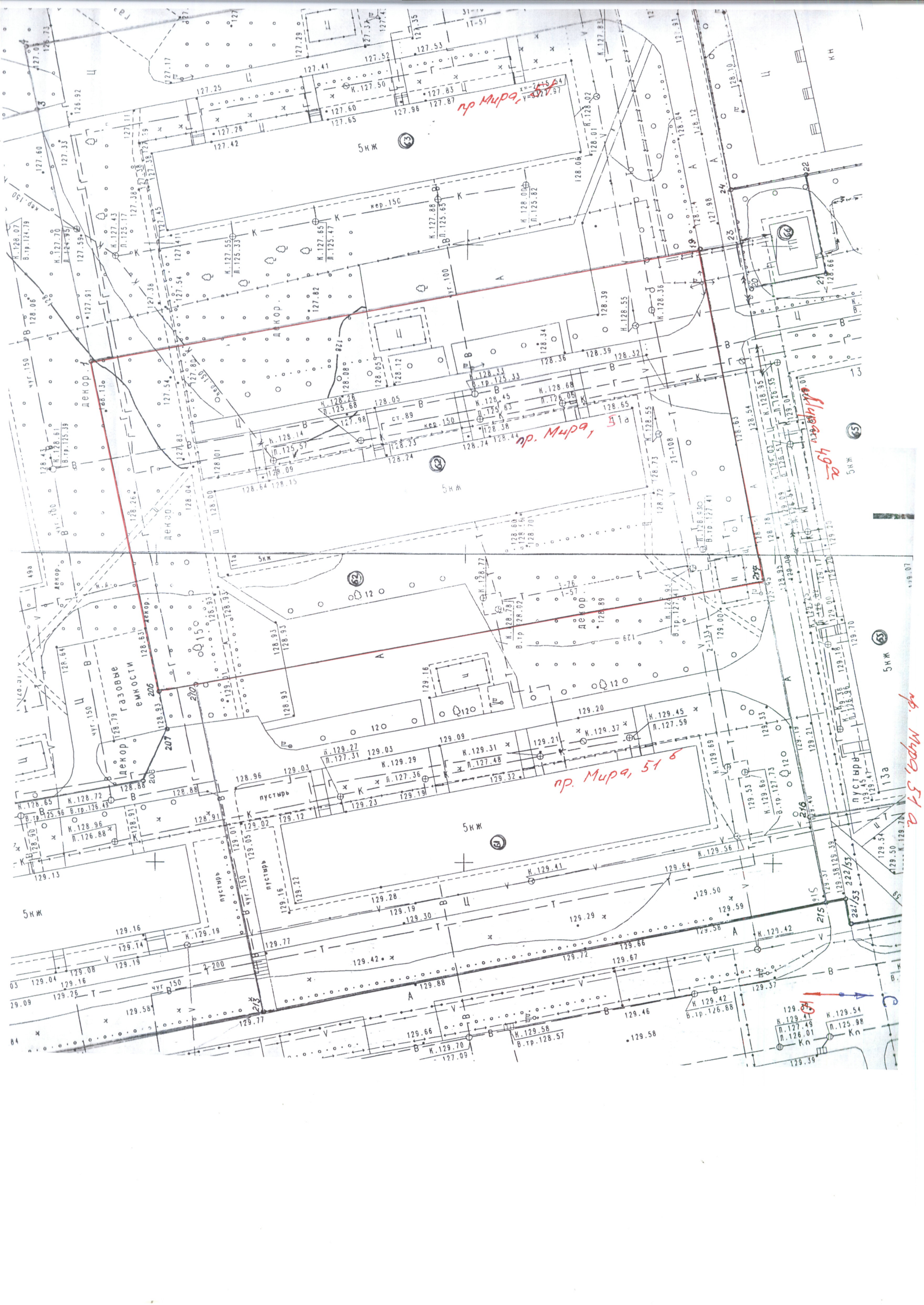
УТВЕРЖДЕНА
 Постановлением Администрации
 Муниципального образования
 «Город Кирово-Чепецк»
 Кировской области
 От _____ № _____

Схема границ прилегающей территории 43:42:000055:62:

1. Местоположение прилегающей территории (Адресные ориентиры):
 Кировская обл., г. Кирово-Чепецк, **проспект Мира, дом № 51 корпус а**
2. Кадастровый номер объекта, по отношению к которому устанавливается прилегающая территория (при наличии) 43:42:000055:62. Площадь земельного участка 5423 м2.
3. Сведения о собственнике или ином законном владельце здания, строения, сооружения, земельного участка, а также уполномоченном лице:
УК МКД по адресу: пр. Мира, 51 корпус а - МУП «ГУЖЭК № 6»
4. Площадь прилегающей территории: 0 м2
5. Наличие объектов (в том числе благоустройства), расположенных на прилегающей территории с их описанием: ***прилегающая территория отсутствует***
6. Описание характерных точек границ прилегающей территории (ориентиры для определения границ прилегающей территории по сторонам света и расстояния от объекта до границ прилегающей территории), координаты характерных точек границ (при их наличии):
- с севера- с торца здания проходит граница смежных придомовых территорий МКД по адресу: пр. Мира, 51 корпус а и пр. Мира, 49 корпус а. Площадь прилегающей территории = 0 м2
- с юга- с торца здания- проходит граница смежных придомовых территорий МКД по адресу: пр. Мира, 51 корпус а и пр. Мира, 53 а. Площадь прилегающей территории = 0 м2
- с запада- со стороны фасада здания проходит граница смежных придомовых территорий МКД по адресу: пр. Мира, 51 корпус а и пр. Мира, 51. Площадь прилегающей территории = 0
- с востока- со стороны подъездов здания проходит граница смежных придомовых территорий МКД по адресу: пр. Мира, 51 корпус а и пр. Мира, 51 корпус б. Площадь прилегающей территории = 0 м2

Условные обозначения:

55	Кадастровый квартал
43:42:000055:62	Кадастровый номер земельного участка (объекта недвижимости), по отношению к которому устанавливается прилегающая территория
	Граница земельного участка (объекта недвижимости), по отношению к которому устанавливается прилегающая территория
	Граница прилегающей территории
	Поворотная точка границ прилегающей территории
	Границы объектов, расположенных на прилегающей территории
	Граница кадастрового квартала
	Прилегающая территория
	Граница прилегающей территории смежного кадастрового участка



пр. Мира, 51а

пр. Мира, 51а

пр. Мира, 51а

пр. Мира, 51б

пр. Мира, 51а

129.41
129.49
126.01
Кн

129.54
125.98
Кн