

УТВЕРЖДЕНА







Постановлением Администрации  
Муниципального образования  
«Город Кирово-Чепецк»  
Кировской области

От \_\_\_\_\_ № \_\_\_\_\_

**Схема границ прилегающей территории 43:42:000055:64:**

1. Местоположение прилегающей территории (Адресные ориентиры):  
Кировская обл., г. Кирово-Чепецк, проезд **Лермонтова, дом № 12а**
2. Кадастровый номер объекта, по отношению к которому устанавливается прилегающая территория (при наличии) 43:42:000055:64. Площадь участка **4675 м2.**
3. Сведения о собственнике или ином законном владельце здания, строения, сооружения, земельного участка, а также уполномоченном лице:  
УК МКД по адресу: пр. Лермонтова,12а- МУП «ЖЭУ № 6»
4. Площадь прилегающей территории: **465 м2**
5. Наличие объектов (в том числе благоустройства), расположенных на прилегающей территории с их описанием: прилегающая территория – это газон, кустарники
6. Описание характерных точек границ прилегающей территории (ориентиры для определения границ прилегающей территории по сторонам света и расстояния от объекта до границ прилегающей территории), координаты характерных точек границ (при их наличии):  
- с севера- ( со стороны подъездов) участок между поворотными точками 1,2,3,4 - прилегающая территория площадью =465 м2, В составе прилегающей территории-газон, кустарники.  
- с юга- со стороны фасада здания по границе придомовой территории проходит забор Д/к № 5. Площадь прилегающей территории+ 0  
- с запада- с торца здания проходит по границе придомовой территории проходит граница придомовой территории МКД по адресу: пр.Мира 516 , S прилегающей территории =0;  
- с востока- с торца здания граница по границе придомовой территории проходит граница придомовой территории МКД Лермонтова,12 , S прилегающей территории =0;

**Условные обозначения:**

|   |   |
|---|---|
| 55  | Кадастровый квартал   |
| 43:42:000055:64   | Кадастровый номер земельного участка (объекта недвижимости), по отношению к которому устанавливается прилегающая территория |
|  | Граница земельного участка (объекта недвижимости), по отношению к которому устанавливается прилегающая территория           |
|  | Граница прилегающей территории  |
|  | Поворотная точка границ прилегающей территории  |
|  | Границы объектов, расположенных на прилегающей территории   |
|  | Граница кадастрового квартала   |
|  | Прилегающая территория  |

*Дермонтава бр. 12а*

