








УТВЕРЖДЕНА  
 Постановлением Администрации  
 Муниципального образования  
 «Город Кирово-Чепецк»  
 Кировской области  
 От \_\_\_\_\_ № \_\_\_\_\_

**Схема границ прилегающей территории 43:42:000055:65:**

1. Местоположение прилегающей территории (Адресные ориентиры):  
 Кировская обл., г. Кирово-Чепецк, **проспект Мира, дом № 53 корпус а**
2. Кадастровый номер объекта, по отношению к которому устанавливается прилегающая территория (при наличии) **43:42:000055:65. Площадь земельного участка 3498 м<sup>2</sup>.**
3. Сведения о собственнике или ином законном владельце здания, строения, сооружения, земельного участка, а также уполномоченном лице:  
**УК МКД по адресу: пр. Мира, 53 корпус а - МУП « ГУЖЭК № 6»**
4. Площадь прилегающей территории: **0 м<sup>2</sup>**
5. Наличие объектов (в том числе благоустройства), расположенных на прилегающей территории с их описанием: **Площадь прилегающей территории=0**
6. Описание характерных точек границ прилегающей территории (ориентиры для определения границ прилегающей территории по сторонам света и расстояния от объекта до границ прилегающей территории), координаты характерных точек границ (при их наличии):  
**- с севера- со стороны подъездов здания по границе придомовой территории проходят смежные границы придомовых территорий МКД по адресам: пр. Мира, 51, пр. 51 корпус а и пр. Мира, 51 корпус б. Площадь прилегающей территории = 0 м<sup>2</sup>.**  
**- с юга- с фасада здания- по границе придомовой территории проходят границы смежных придомовых территорий МКД по адресам: пр. Мира, 53 корпус б и Пр. Мира, 53. Площадь прилегающей территории = 0 м<sup>2</sup>**  
**- с запада- со стороны торца здания по границе придомовой территории проходит граница смежной придомовой территории МКД по адресу: пр. Мира, 53. Площадь прилегающей территории = 0**  
**- с востока- со стороны торца здания по границе придомовой территории проходит граница смежного кадастрового участка детского комбината № 5. Площадь прилегающей территории = 0**

**Условные обозначения:**

|   |   |
|---|---|
| 55  | Кадастровый квартал   |
| 43:42:000055:65   | Кадастровый номер земельного участка (объекта недвижимости), по отношению к которому устанавливается прилегающая территория |
|  | Граница земельного участка (объекта недвижимости), по отношению к которому устанавливается прилегающая территория           |
|  | Граница прилегающей территории  |
|  | Поворотная точка границ прилегающей территории  |
|  | Границы объектов, расположенных на прилегающей территории   |
|  | Граница кадастрового квартала   |
|  | Прилегающая территория  |
|  | Граница прилегающей территории смежного кадастрового участка  |



