








УТВЕРЖДЕНА  
 Постановлением Администрации  
 Муниципального образования  
 «Город Кирово-Чепецк»  
 Кировской области  
 От \_\_\_\_\_ № \_\_\_\_\_

**Схема границ прилегающей территории 43:42:000055:67:**

1. Местоположение прилегающей территории (Адресные ориентиры):  
 Кировская обл., г. Кирово-Чепецк, **проспект Мира, дом № 53 корпус б**
2. Кадастровый номер объекта, по отношению к которому устанавливается прилегающая территория (при наличии) **43:42:000055:67. Площадь земельного участка 5418 м<sup>2</sup>.**
3. Сведения о собственнике или ином законном владельце здания, строения, сооружения, земельного участка, а также уполномоченном лице:  
**УК МКД по адресу: пр. Мира, 53 корпус б - МУП «ГУЖЭК № 6»**
4. Площадь прилегающей территории: **0 м<sup>2</sup>**
5. Наличие объектов (в том числе благоустройства), расположенных на прилегающей территории с их описанием: **Площадь прилегающей территории=0**
6. Описание характерных точек границ прилегающей территории (ориентиры для определения границ прилегающей территории по сторонам света и расстояния от объекта до границ прилегающей территории), координаты характерных точек границ (при их наличии):  
**- с севера- с торца здания по границе придомовой территории проходит граница смежной придомовой территорий МКД по адресам: пр. Мира, 53 корпус а . Площадь прилегающей территории = 0 м<sup>2</sup>.**  
**- с юга- с торца здания- по границе придомовой территории проходит границы смежных придомовых территорий МКД по адресам: ул. Луначарского, 14 и ул. Луначарского, 16 Площадь прилегающей территории = 0 м<sup>2</sup>**  
**- с запада- со стороны фасада граница придомовой территории проходит по границе смежных придомовых территорий МКД по адресам : пр. Мира, 53 и пр. Мира, 55. Площадь прилегающей территории = 0**  
**- с востока- со стороны подъездов здания по границе придомовой территории проходит граница смежной придомовой территорий МКД по адресам: ул. Луначарского, 14 и граница смежного кадастрового участка детского комбината № 5. Площадь прилегающей территории = 0**

**Условные обозначения:**

55	Кадастровый квартал
43:42:000055:67	Кадастровый номер земельного участка (объекта недвижимости), по отношению к которому устанавливается прилегающая территория
	Граница земельного участка (объекта недвижимости), по отношению к которому устанавливается прилегающая территория
	Граница прилегающей территории
	Поворотная точка границ прилегающей территории
	Границы объектов, расположенных на прилегающей территории
	Граница кадастрового квартала
	Прилегающая территория
	Граница прилегающей территории смежного кадастрового участка



пр. Мира, 53, 54

пр. Мира, 53а

пр. Мира, 53

пр. Мира, 53б

D/к 5

пр. Мира, 55

Луначарского, 14

Луначарского, 16