








УТВЕРЖДЕНА
Постановлением Администрации
Муниципального образования
«Город Кирово-Чепецк»
Кировской области
От _____ № _____

Схема границ прилегающей территории 43:42:000055:75:

1. Местоположение прилегающей территории (Адресные ориентиры):
Кировская обл., г. Кирово-Чепецк, проспект Мира, дом № 53
2. Кадастровый номер объекта, по отношению к которому устанавливается прилегающая территория (при наличии) 43:42:000055:75. Площадь земельного участка 2867 м².
3. Сведения о собственнике или ином законном владельце здания, строения, сооружения, земельного участка, а также уполномоченном лице:
УК МКД по адресу: пр. Мира, 53 - МУП « ЖЭУ № 6»
4. Площадь прилегающей территории: 0 м²
5. Наличие объектов (в том числе благоустройства), расположенных на прилегающей территории с их описанием: Площадь прилегающей территории=0
6. Описание характерных точек границ прилегающей территории (ориентиры для определения границ прилегающей территории по сторонам света и расстояния от объекта до границ прилегающей территории), координаты характерных точек границ (при их наличии):
- с севера- с торца здания по границе придомовой территории проходит граница смежной придомовой территории МКД по адресам: пр. Мира, 51. Площадь прилегающей территории = 0 м².
- с юга- с торца здания- по границе придомовой территории проходит граница смежного кадастрового участка, принадлежащего магазину автозапчастей. Площадь прилегающей территории = 0 м²
- с запада- со стороны фасада граница придомовой территории проходит по границе пешеходного тротуара. Площадь прилегающей территории = 0
- с востока- со стороны подъездов здания по границе придомовой территории проходят границы смежных придомовых территорий МКД по адресам: пр. Мира 53 корпус а и пр. Мира, 53 корпус б. Площадь прилегающей территории = 0

Условные обозначения:

55	Кадастровый квартал
43:42:000055:75	Кадастровый номер земельного участка (объекта недвижимости), по отношению к которому устанавливается прилегающая территория
	Граница земельного участка (объекта недвижимости), по отношению к которому устанавливается прилегающая территория
	Граница прилегающей территории
	Поворотная точка границ прилегающей территории
	Границы объектов, расположенных на прилегающей территории
	Граница кадастрового квартала
	Прилегающая территория
	Граница прилегающей территории смежного кадастрового участка

пр. Мира 53

пр. Мира, 51

пр. Мира, 53а

пр. Мира, 53б

пр. Мира, 53

Магачи

