

УТВЕРЖДЕНА
постановлением администрации
муниципального образования
«Город Кирово-Чепецк»
Кировской области
от 11.02.2020 № 138

Схема границ прилегающей территории 43:42:000069:70

1. Местоположение прилегающей территории (адресные ориентиры)
613044 Кировская область, г. Кирово –Чепецк, ул. Юбилейная, д.3_

2. Кадастровый номер объекта, по отношению к которому устанавливается
прилегающая территория (при наличии)

43:42:000069:70

3. Сведения о собственнике и (или) ином законном владельце здания,
строения, сооружения, земельного участка, а также уполномоченном лице:
**Муниципальное автономное дошкольное образовательное учреждение
детский сад компенсирующего вида «Надежда» города Кирово-Чепецк
Кировской области (постоянное (бессрочное) пользование)**


4. Площадь прилегающей территории: 0 (кв. м)

5. Наличие объектов (в том числе благоустройства), расположенных на
прилегающей территории с их описанием

-





6. Описание характерных точек границ прилегающей территории
(ориентиры для определения границ прилегающей территории по сторонам
света и расстояния от объекта до границ прилегающей территории),
координаты характерных точек границ (при их наличии)

-



Масштаб 1:500

Условные обозначения:

	граница прилегающей территории (отображается зелёным цветом)
	поворотная точка границ прилегающей территории (отображается зелёным цветом)
43:42:000069:0070	кадастровый номер земельного участка (объекта недвижимости), по отношению к которому устанавливается прилегающая территория
43:42:000069	кадастровый квартал
	граница кадастрового квартала (отображается красным цветом)
	границы объектов, расположенных на прилегающей территории

