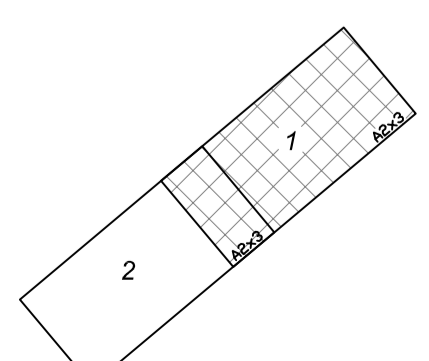


**Условные обозначения:**

- Временная полоса отвода на период строительства
- Техническая зона линейного объекта
- 43:42:000003:86 - Кадастровый номер земельного участка
- 43:42:000003 - Номер кадастрового квартала
- ул. Парковая - Название улиц
- Существующая часть границы участка, имеющаяся в ГКН сведения о которой достаточны для определения ее местоположения
- Граница кадастрового квартала
- Номер поворотной точки границы части земельного участка
- Гидрография
- Проектируемая красная линия линейного объекта
- Существующая красная линия
- Проектируемая канализация
- Водоохранная зона р.Вятка
- Зона с особыми условиями использования территории (водоохранная зона водных объектов и её граница)

- Зона с особыми условиями использования территории (охранная зона водопровода)
- Зона с особыми условиями использования территории (охранная зона кабеля связи)
- Зона с особыми условиями использования территории (охранная зона воздушные линии)
- Зона с особыми условиями использования территории (охранная зона канализации)
- Зона с особыми условиями использования территории (охранная зона теплоснабжения)
- Зона с особыми условиями использования территории (охранная зона электрокабели)
- Зона с особыми условиями использования территории (охранная зона объекта по производству электрической энергии - энергетический производственно-технологический комплекс тепловой электрической станции (ТЭС)).

Схема расположения листов:




**Примечания:**

1. Система координат местная г. Киров.
2. Система высот Балтийская 1977 г.
3. Сплошные горизонтали проведены через 0.5 м.

КВП-15-081					
Изм.	Коп. уч.	Лист	Видок.	Подпись	Дата
Проектиров.	Ульянова О.А.	06.05.16			
Разработал	Шубин И.Е.				06.05.16
Проект межкомнатной					
Чертеж межкомнатной					
Масштаб 1:500					
			Формат А2х3		

Имя, Фамилия, Подпись, Дата, Бланк, №



Каталог Координат проекта межевания временной полосы отвода на период строительства линейного объекта

Условное обозначение точки	Координаты	
	X	Y
29	579603.18	2217083.48
30	579584.63	2217093.86
31	579555.96	2217103.56
32	579531.88	2217112.37
33	579529.33	2217104.57
34	579478.12	2217121.35
35	579433.48	2216985.14
36	579429.21	2216986.54
37	579413.39	2216978.26
38	579358.99	2216911.96
39	579358.5	2216908.67
111	579340.28	2216911.35
112	579327.22	2216869.99
113	579322.43	2216855.08
90	579324.3	2216856.02
91	579338.7	2216899.96
92	579346.84	2216898.76
93	579347	2216899.21
94	579349.32	2216898.4
95	579360.98	2216896.71
96	579360.73	2216894.41
97	579365.87	2216893.85
98	579415.05	2216917.63
99	579429.17	2216924.45
100	579446.66	2216977.83
101	579443.51	2216978.82
102	579485.47	2217068.84
103	579588.79	2217069.7
29	579603.18	2217083.48
111	579340.28	2216911.35
40	579330.8	2216912.75
41	579314.85	2216864.13
42	579311.51	2216862.44
43	579309.61	2216856.63
44	579302.1	2216858.75
45	579285.07	2216806.78
46	579292.48	2216884.35
47	579290.88	2216799.46
48	579290.13	2216795.57
49	579289.63	2216795.67
50	579284.88	2216781.17
51	579281.5	2216770.84
52	579278.26	2216760.95
53	579273.67	2216746.94
54	579266.54	2216748.82
55	579261.37	2216750.17
56	579258.25	2216758.87
57	579217.4	2216717.55
58	579208.51	2216719.88
59	579206.6	2216715.76
107	579215.96	2216712.95
114	579227.2	2216709.59
79	579228.46	2216714.4
80	579249.83	2216708.56
81	579255.05	2216727.68
82	579235.09	2216733.37
83	579236.45	2216744.83
84	579238.67	2216744.24
85	579240.37	2216748.97
86	579244.16	2216747.6
87	579242.58	2216743.22
88	579281.22	2216733.07
89	579230.96	2216854.33
113	579327.43	2216855.08
112	579327.22	2216869.99
111	579340.28	2216911.35
114	579227.2	2216709.59
107	579215.96	2216712.95
59	579206.6	2216715.76
60	579175.9	2216669.7
61	579106.1	2216565.88
62	579103.1	2216560.59
63	579096.31	2216564.44
64	579093.01	2216555.63
65	579094.61	2216557.51
66	579092.96	2216555.15
67	579091.58	2216556.11
68	579085.33	2216545.07
115	579085.18	2216535.66
116	579103.58	2216525.11
70	579104.32	2216525.1
71	579104.55	2216539.86
72	579105.09	2216540.81
73	579103.85	2216541.63
74	579109.34	2216550.02
75	579110.05	2216549.55
76	579115.9	2216559.85
77	579213.53	2216706.67
78	579225.6	2216703.51
114	579227.2	2216709.59
116	579103.58	2216525.11
115	579085.18	2216535.66
69	579085.02	2216525.4
116	579103.58	2216525.11

Характеристики земельных участков, попадающих в коридор временного отвода на период строительства

№	№ ЧЗУ	Площадь, м²
1	ЗУ1 (квартал 43:42:000003)	6225
2	ЗУ1 (квартал 43:42:000010)	3913
3	ЗУ1 (квартал 43:42:000009)	2757
4	43:42:000009:50:ЧЗУ1	95

Характеристики земельных участков, попадающих в коридор технической зоны линейного объекта

№	№ ЧЗУ	Площадь, м²
1	ЗУ1 (квартал 43:42:000003)	2960
2	ЗУ1 (квартал 43:42:000010)	1683
3	ЗУ1 (квартал 43:42:000009)	1334
4	43:42:000009:50:ЧЗУ1	24

Каталог Координат проекта межевания технической зоны линейного объекта

Условное обозначение точки	Координаты	
	X	Y
1	579 602.73	2217 082.09
2	579 429.06	2217 122.62
3	579 417.47	2216 934.68
4	579 361.66	2216 907.70
104	579 340.12	2216 910.87
105	579 338.29	2216 905.08
25	579 362.61	2216 901.50
26	579 422.38	2216 930.39
27	579 481.65	2217 111.25
28	579 599.62	2217 072.59
3	579 602.73	2217 082.09
104	579340.12	2216910.87
5	579331.13	2216912.2
6	579315.26	2216863.78
7	579311.93	2216862.09
8	579274	2216746.34
9	579228.6	2216758.26
10	579217.25	2216716.94
11	579208.98	2216719.24
106	579206.65	2216715.74
107	579215.96	2216712.95
108	579222.4	2216711.03
20	579232.88	2216750.93
21	579277.94	2216739.1
22	579316.85	2216857.86
23	579330.19	2216859.55
24	579335.26	2216905.52
30	579338.29	2216905.08
104	579340.12	2216910.87
108	579222.4	2216711.03
107	579215.96	2216712.95
106	579206.65	2216715.74
12	579106.53	2216565.62
13	579093.59	2216542.84
109	579093.41	2216530.94
110	579092.35	2216527.53
16	579099.57	2216541.21
17	579111.64	2216562.47
18	579211.6	2216712.35
19	579222.03	2216709.61
108	579222.4	2216711.03
110	579099.35	2216527.53
109	579093.41	2216530.94
14	579093.32	2216525.27
15	579099.32	2216525.18
110	579099.35	2216527.53

Условные обозначения:

- Временная полоса отвода на период строительства
- Техническая зона линейного объекта
- 43:42:000003:86 - Кадастровый номер земельного участка
- 43:42:000003 - Номер кадастрового квартала
- ул. Парковая - Название улиц
- Существующая часть границы участка, имеющаяся в ГКН сведения о которой достаточны для определения ее местоположения
- Граница кадастрового квартала

Каталог Координат проекта межевания временной полосы отвода на период строительства

Условное обозначение точки	Координаты	
	X	Y
29	579603.18	2217083.48
30	579584.63	2217093.86
31	579555.96	2217103.56
32	579531.88	2217112.37
33	579529.33	2217104.57
34	579478.12	2217121.35
35	579433.48	2216985.14
36	579429.21	2216986.54
37	579413.39	2216978.26
38	579358.99	2216911.96
39	579358.5	2216908.67
111	579340.28	2216911.35
112	579327.22	2216869.99
113	579322.43	2216855.08
90	579324.3	2216856.02
91	579338.7	2216899.96
92	579346.84	2216898.76
93	579347	2216899.21
94	579349.32	2216898.4
95	579360.98	2216896.71
96	579360.73	2216894.41
97	579365.87	2216893.85
98	579415.05	2216917.63
99	579429.17	2216924.45
100	579446.66	2216977.83
101	579443.51	2216978.82
102	579485.47	2217068.84
103	579588.79	2217069.7
29	579603.18	2217083.48
111	579340.28	2216911.35
40	579330.8	2216912.75
41	579314.85	2216864.13
42	579311.51	2216862.44
43	579309.61	2216856.63
44	579302.1	2216858.75
45	579285.07	2216806.78
46	579292.48	2216884.35
47	579290.88	2216799.46
48	579290.13	2216795.57
49	579289.63	2216795.67
50	579284.88	2216781.17
51	579281.5	2216770.84
52	579278.26	2216760.95
53	579273.67	2216746.94
54	579266.54	2216748.82
55	579261.37	2216750.17
56	579258.25	2216758.87
57	579217.4	2216717.55
58	579208.51	2216719.88
59	579206.6	2216715.76
107	579215.96	2216712.95
114	579227.2	2216709.59
79	579228.46	2216714.4
80	579249.83	2216708.56
81	579255.05	2216727.68
82	579235.09	2216733.37
83	579236.45	2216744.83
84	579238.67	2216744.24
85	579240.37	2216748.97
86	579244.16	2216747.6
87	579242.58	2216743.22
88	579281.22	2216733.07
89	579230.96	2216854.33
113	579327.43	2216855.08
112	579327.22	2216869.99
111	579340.28	2216911.35
114	579227.2	2216709.59
107	579215.96	2216712.95
59	579206.6	2216715.76
60	579175.9	2216669.7
61	579106.1	2216565.88
62	579103.1	2216560.59
63	579096.31	2216564.44
64	579093.01	2216555.63
65	579094.61	2216557.51
66	579092.96	2216555.15
67	579091.58	2216556.11
68	579085.33	2216545.07
115	579085.18	2216535.66
116	579103.58	2216525.11
70	579104.32	2216525.1
71	579104.55	2216539.86
72	579105.09	2216540.81
73	579103.85	2216541.63
74	579109.34	2216550.02
75	579110.05	2216549.55
76	579115.9	2216559.85
77	579213.53	2216706.67
78	579225.6	2216703.51
114	579227.2	2216709.59
116	579103.58	2216525.11
115	579085.18	2216535.66
69	579085.02	2216525.4
116	579103.58	2216525.11

● 1 - Номер поворотной точки границы части земельного участка  
 - Гидрография  
 - Проектируемая красная линия линейного объекта  
 - Существующая красная линия  
 - Проектируемая канализация  
 - Водоохранная зона р.Вятка  
 - Зона с особыми условиями использования территории (охранная зона водных объектов и её граница)

- Зона с особыми условиями использования территории (охранная зона водопровода)  
 - Зона с особыми условиями использования территории (охранная зона кабеля связи)  
 - Зона с особыми условиями использования территории (охранная зона воздушных линий)  
 - Зона с особыми условиями использования территории (охранная зона канализации)  
 - Зона с особыми условиями использования территории (охранная зона теплоснабжения)  
 - Зона с особыми условиями использования территории (охранная зона электрокабеля)  
 - Зона с особыми условиями использования территории (охранная зона объекта по производству электрической энергии - энергетической производственно-технологический комплекс тепловой электрической станции (ТЭС)).

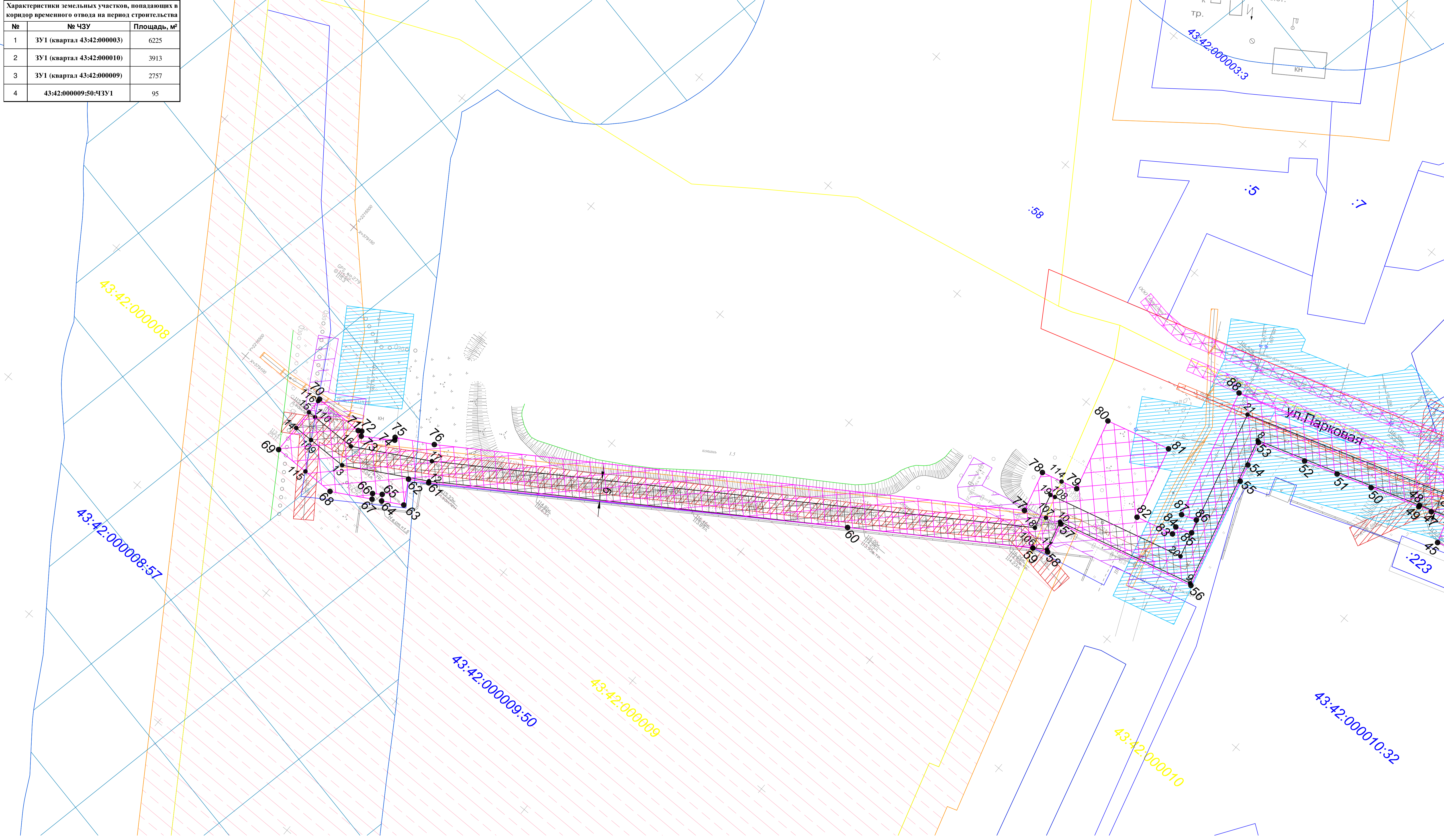
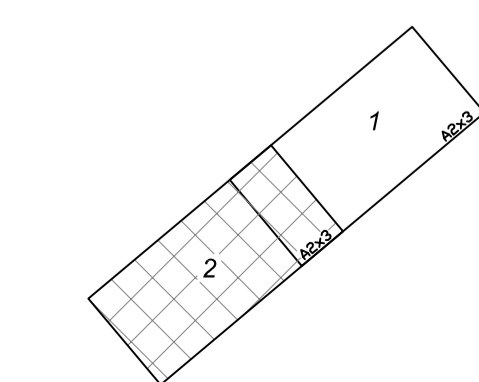


Схема расположения листов:



Примечания:  
 1. Система координат местная г. Киров.  
 2. Система высот Балтийская 1977 г.  
 3. Сплошные горизонталы проведены через 0.5 м.

КВП-15-081					
Изм.	Коп. ул.	Лист	Вход.	Подпись	Дата
Проектировщик	Ульянова О.А.				06.05.16
Работавший	Шубин И.Е.				06.05.16
И. контр.	Бодянова Е.В.				06.05.16

Проект межевания	Лист	Листов
	П	2 2

Чертеж выполнен в масштабе 1:500

ООО "Институт "Кировводпроект" г. Киров

Формат А2x3