

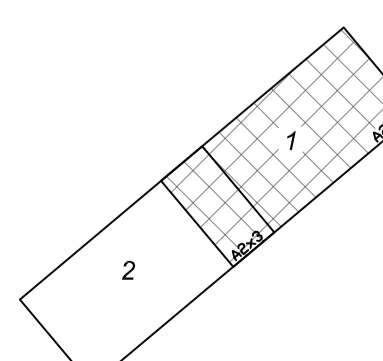
Линия свободи с листом 2

Условные обозначения:

- границы земельного участка
- точка поворота границы земельного участка с координатами
- место допустимого размещения зданий, строений, сооружений

x=579603.18
y=2217083.48

Схема расположения листов:



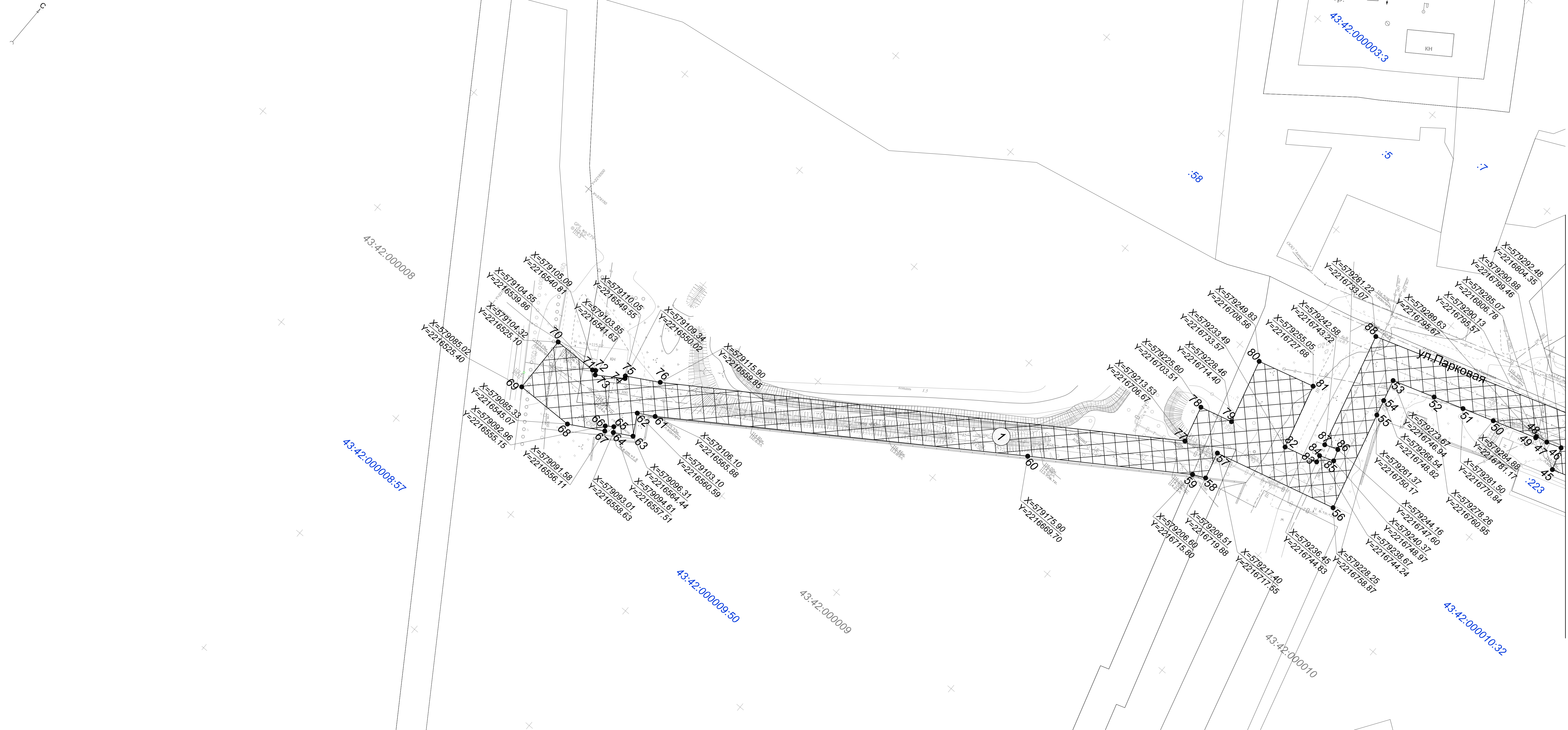
масштаб 1:500
 Площадь земельного участка 1,2990 га.
 Чертеж градостроительного плана земельного участка разработан на топографической основе, выполненный в период с 24 февраля по 26 февраля 2016 г. ООО «Институт «Кировводпроект»».
 Чертеж градостроительного плана земельного участка разработан в 05.16 г. ООО «Институт «Кировводпроект»».

КВП-15-081					
Изм.	Коп. уч.	Лист	Вход.	Подпись	Дата
Разработал	Шубин И.Е.				06.05.16
Н. контр.	Бодянова Е.В.				06.05.16

КВП-15-081		
Статус	Лист	Листов
П	1	2

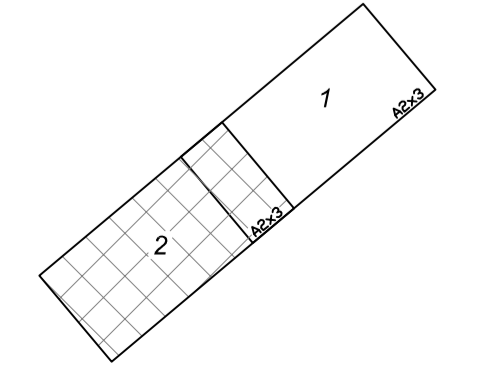
Исполнитель:	ООО «Институт «Кировводпроект»
Город:	г. Киров
Формат:	A2x3

№ л/п	наименование	площадь, кв. м
1	место допустимого размещения зданий, строений, сооружений	12990



- Условные обозначения:**
- границы земельного участка
 - 29+ - точка поворота границы земельного участка с координатами
x=579603.19
y=2217083.48
 - 1 - место допустимого размещения зданий, строений, сооружений

Схема расположения листов:



масштаб 1:500
Площадь земельного участка 1,2990 га.
Чертеж градостроительного плана земельного участка разработан на топографической основе, выполненной в период с 24 февраля по 26 февраля 2016 г. ООО «Институт «Кировводпроект»».
Чертеж градостроительного плана земельного участка разработан в 05.16 г. ООО «Институт «Кировводпроект»».

КВП-15-081					
Изм.	Коп. уч.	Лист	Вход.	Подпись	Дата
Проверил	Уланова О.А.				06.05.16
Разработал	Шубин И.Е.				06.05.16
И. контр.	Бодянова Е.В.				06.05.16

Заказчик:		
ООО «ЗСО КЧК»		
Статус	Лист	Листов
П	2	2

ООО «Институт «Кировводпроект» г. Киров

2. Информация о разрешенном использовании земельного участка, требованиях к назначению, параметрам и размещению объекта капитального строительства

Действие градостроительного регламента не распространяется на земельные участки, занятые линейными объектами

(наименование представительного органа местного самоуправления, реквизиты акта об утверждении правил землепользования и застройки, информация обо всех предусмотренных градостроительным регламентом видах разрешенного использования земельного участка (за исключением случаев предоставления земельного участка для государственных или муниципальных нужд))

2.1. Информация о разрешенном использовании земельного участка

основные виды разрешенного использования земельного участка:

—

условно разрешенные виды использования земельного участка:

—

вспомогательные виды разрешенного использования земельного участка:

—

2.2. Требования к назначению, параметрам и размещению объекта капитального строительства на указанном земельном участке. Назначение объекта капитального строительства

Назначение объекта капитального строительства

N Заполнение не требуется,

(согласно чертежу градостроительного плана)

(назначение объекта капитального строительства)

2.2.1. Предельные (минимальные и (или) максимальные) размеры земельных участков объектов капитального строительства, в том числе площадь

Кадастровый номер земельного участка согласно чертежу градостр. плана	1. Длина (метров)	2. Ширина (метров)	3. Полоса отчуждения	4. Охранные зоны	5. Площадь земельного участка (га)	6. Номер объекта кап. стр-ва согласно чертежу градостр. плана	7. Размер (м ²)	
							макс.	мин.
Заполнение не требуется	Заполнение не требуется	Заполнение не требуется	Заполнение не требуется	Заполнение не требуется	Заполнение не требуется	Заполнение не требуется	Заполнение не требуется	Заполнение не требуется

2.2.2. Предельное количество этажей

Заполнение не требуется

или предельная высота зданий, строений, сооружений _____ м.
 2.2.3. Максимальный процент застройки в границах земельного участка _____ *Заполнение не требуется* _____ процентов.

2.2.4. Иные показатели: *Заполнение не требуется*

2.2.5. Требования к назначению, параметрам и размещению объекта капитального строительства на указанном земельном участке

Назначение объекта капитального строительства

№ _____ *I* _____, _____ *Трубопровод хозяйственной канализации* _____ .
 (согласно чертежу) (назначение объекта капитального строительства)

Предельные (минимальные и (или) максимальные) размеры земельных участков:

Номер участка согласно чертежу градостроительного плана	Длина (м)	Ширина (м)	Площадь (га)	Полоса отчуждения	Охранные зоны
-	909	19,3	1,2990	-	охранная зона инженерных сетей

3. Информация о расположенных в границах земельного участка объектах капитального строительства и объектах культурного наследия

3.1. Объекты капитального строительства

№ _____ - _____, _____ - _____,
 (согласно чертежу градостроительного плана) (назначение объекта капитального строительства)

кадастровый номер _____ - _____,

технический или кадастровый паспорт объекта подготовлен _____ - _____
 (дата)

(наименование организации (органа) государственного кадастрового учета объектов недвижимости или государственного технического учета и технической инвентаризации объектов капитального строительства)

3.2. Объекты, включенные в единый государственный реестр объектов культурного наследия (памятников истории и культуры) народов Российской Федерации

№ _____ *Не имеется* _____, _____ - _____,
 (согласно чертежу градостроительного плана) (назначение объекта культурного наследия)

(наименование органа государственной власти, принявшего решение о включении выявленного объекта культурного наследия в реестр, реквизиты этого решения)

регистрационный номер в реестре _____

от _____ - _____
 (дата)

4. Информация о возможности или невозможности разделения земельного участка

—

(наименование и реквизиты документа, определяющего возможность или невозможность разделения)