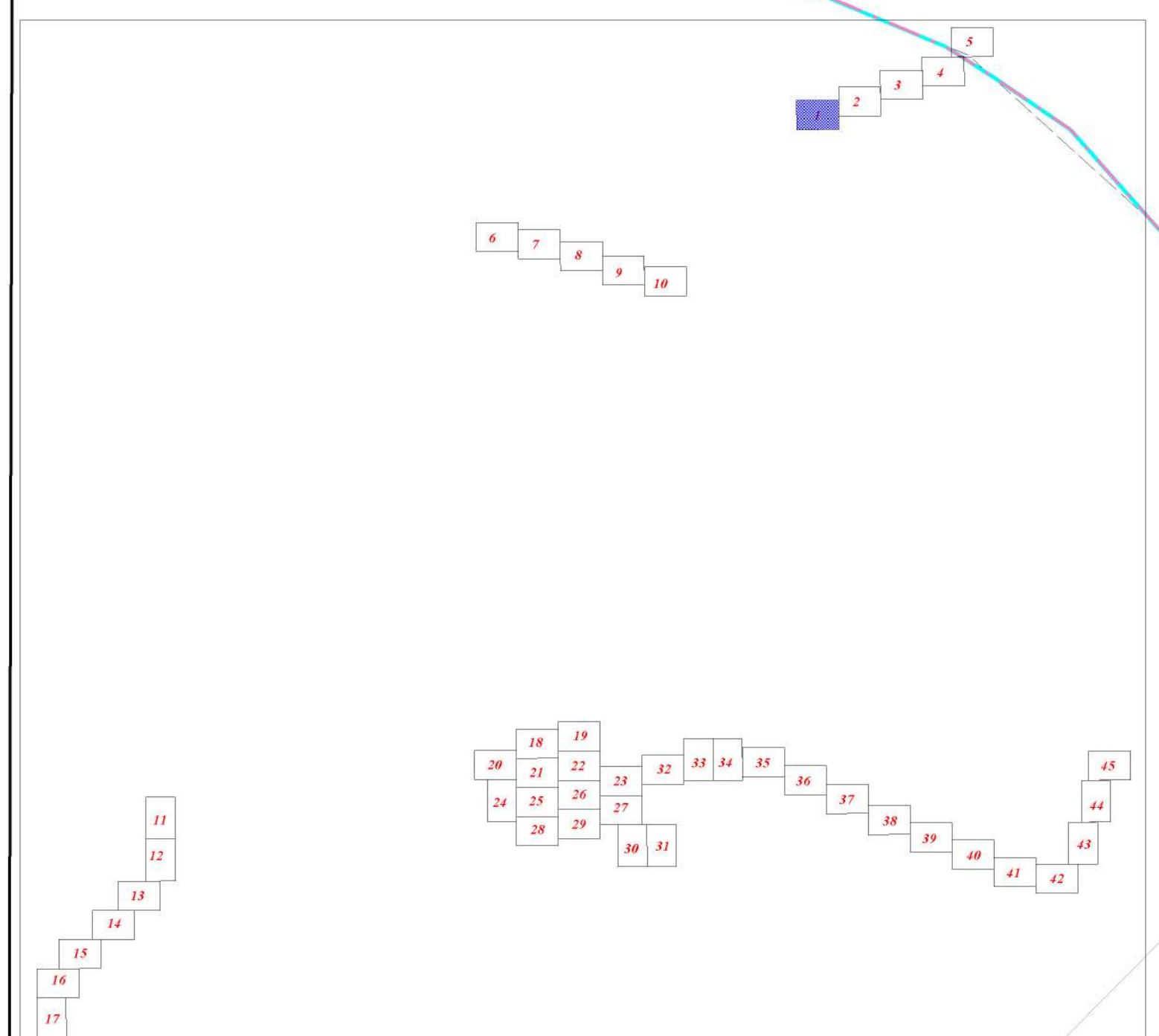
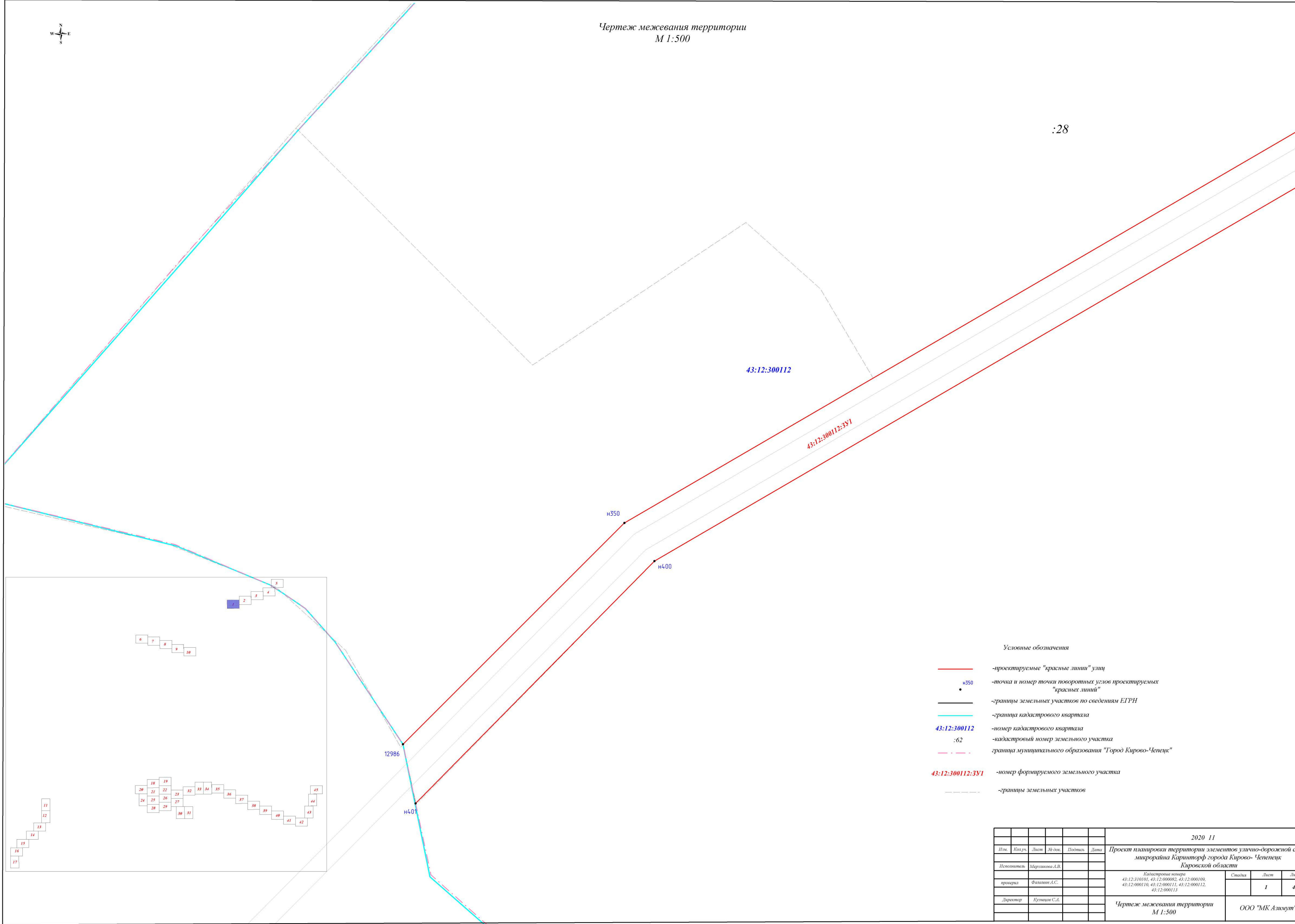




Чертеж межевания территории
М 1:500

:28

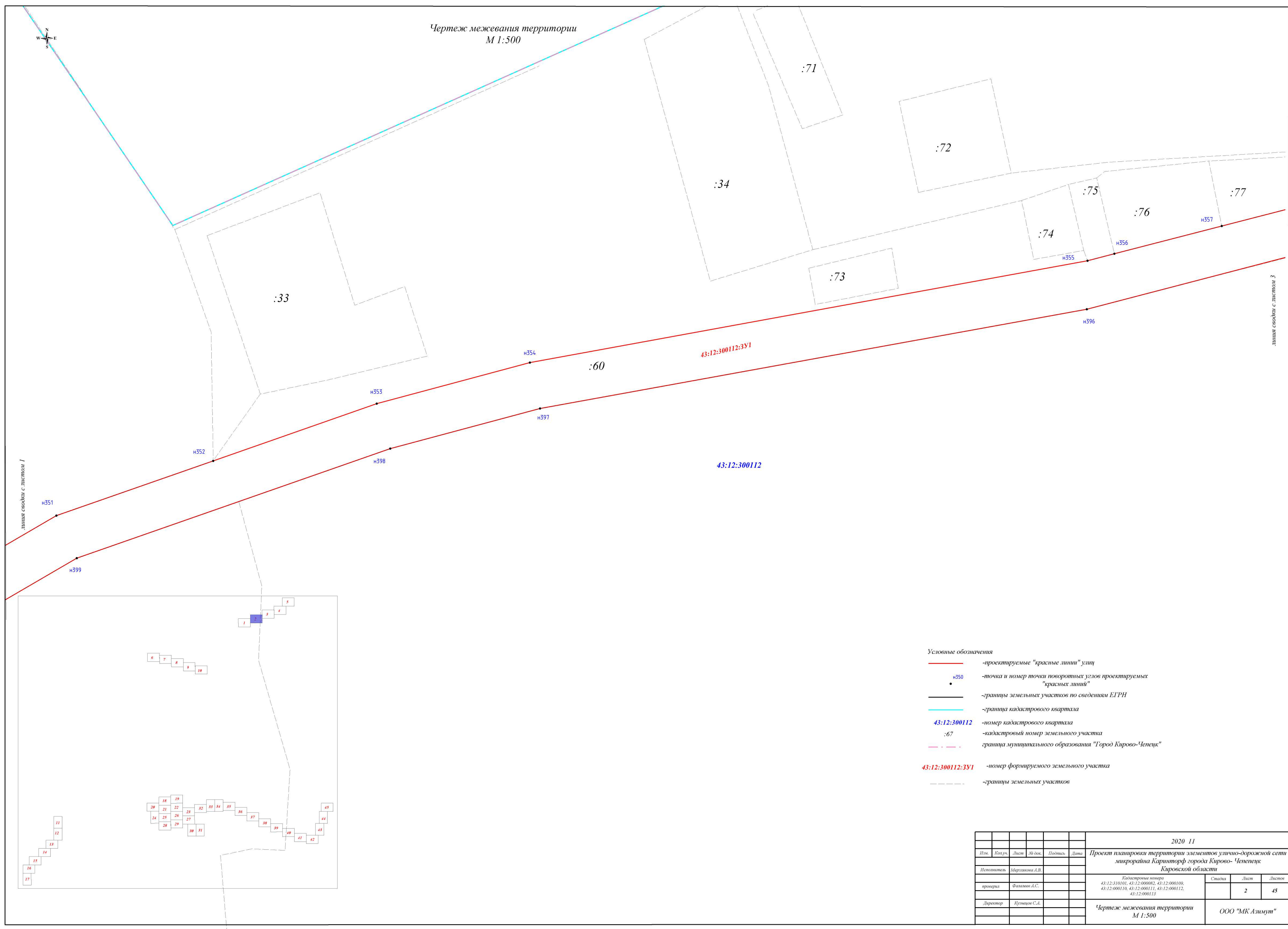
линия съюда с листом 2



- Условные обозначения
- -проектируемые "красные линии" улиц
 - н350 -точка и номер точки поворотных углов проектируемых "красных линий"
 - -границы земельных участков по сведениям ЕГРН
 - (cyan) -граница кадастрового квартала
 - 43:12:300112 -номер кадастрового квартала
 - :62 -кадастровый номер земельного участка
 - (dashed) -граница муниципального образования "Город Кирово-Чепецк"
 - 43:12:300112:3У1 -номер формируемого земельного участка
 - (dotted) -границы земельных участков

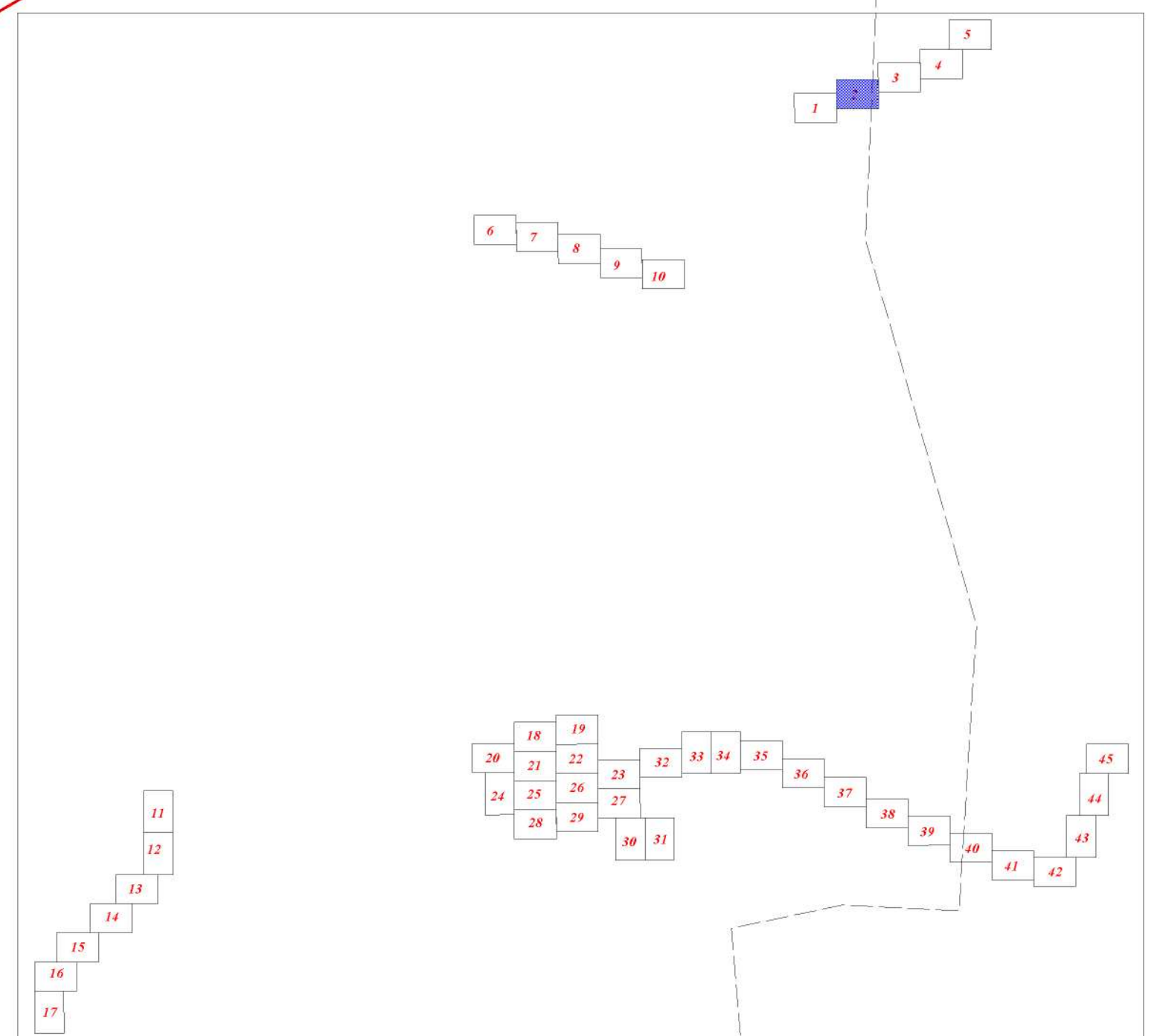
						2020 11			
Изм.	Кол.ум.	Лист	№ док.	Подпись	Дата	Проект планировки территории элементов улично-дорожной сети микрорайона Каринторф города Кирово-Чепецк Кировской области			
Исполнитель	Мерзлякова А.В.								
проектировщик	Фадеев А.С.					Кадастровые номера	Страница	Лист	Листов
Директор	Кузнецов С.А.					43:12:310101, 43:12:000082, 43:12:000109, 43:12:000110, 43:12:000111, 43:12:000112, 43:12:000113	1	45	
Чертеж межевания территории М 1:500						ООО "МК Азимут"			

Чертеж межевания территории
М 1:500



линия свода с листом 1

линия свода с листом 3

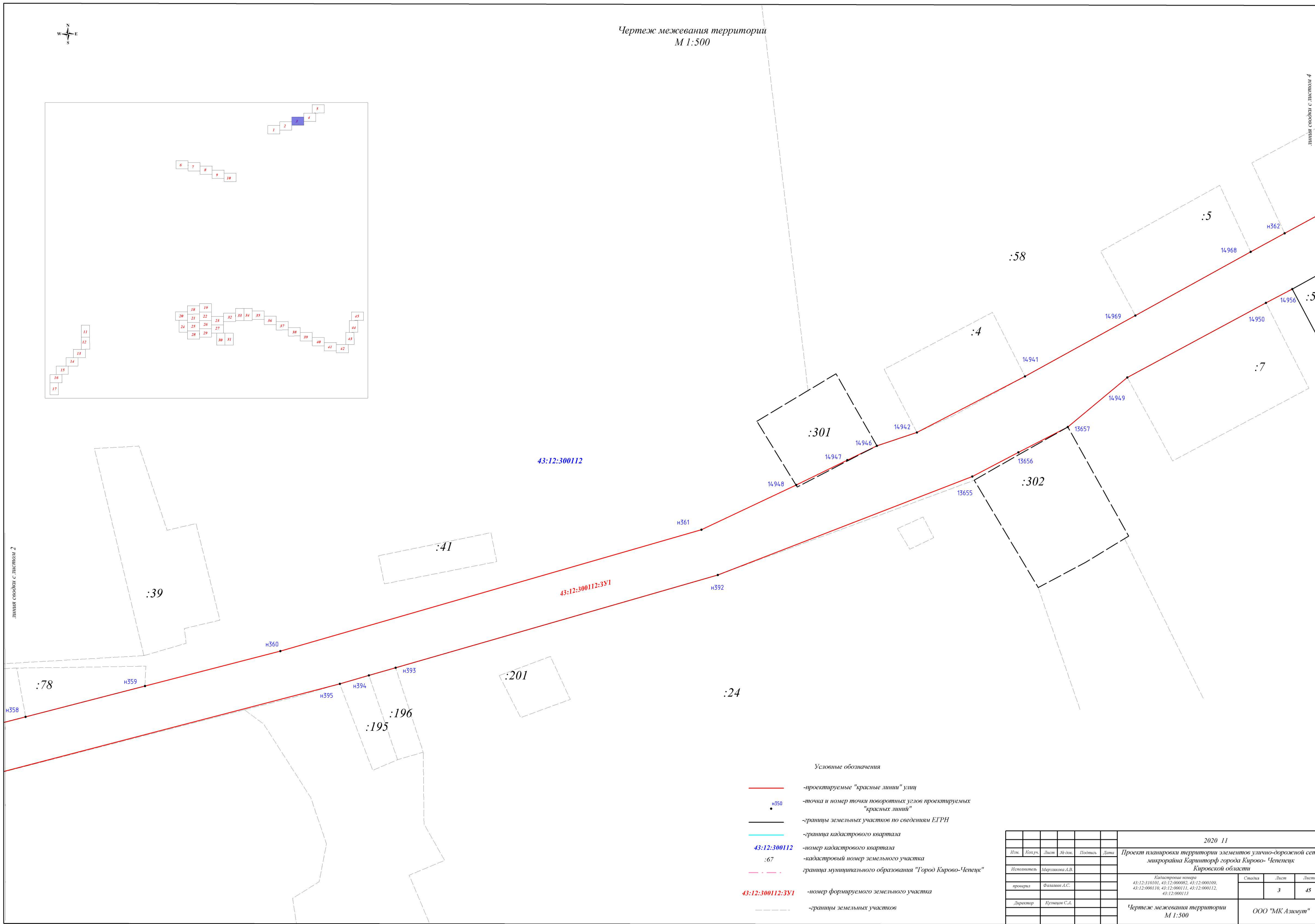



- Условные обозначения**
- - проектируемые "красные линии" улиц
 - н350 - точка и номер точки поворотных углов проектируемых "красных линий"
 - границы земельных участков по сведениям ЕГРН
 - граница кадастрового квартала
 - 43:12:300112 - номер кадастрового квартала
 - :67 - кадастровый номер земельного участка
 - граница муниципального образования "Город Кирово-Чепецк"
 - 43:12:300112:3У1 - номер формируемого земельного участка
 - границы земельных участков

2020 11					
Изм.	Кол.уч.	Листы	№ док.	Подпись	Дата
Проект планировки территории элементов улично-дорожной сети микрорайона Карпторф города Кирово-Чепецк Кировской области					
Исполнитель:		Мерзлякова А.В.			
прораб:		Фазалов А.С.		Кадастровые номера 43:12:310101, 43:12:000082, 43:12:000109, 43:12:000110, 43:12:000111, 43:12:000112, 43:12:000113	
Директор:		Кузнецов С.А.		Страниц	Лист
				2	45
Чертеж межевания территории М 1:500				ООО "МК Азимут"	



Чертеж межевания территории
М 1:500



линия свода с листом 2

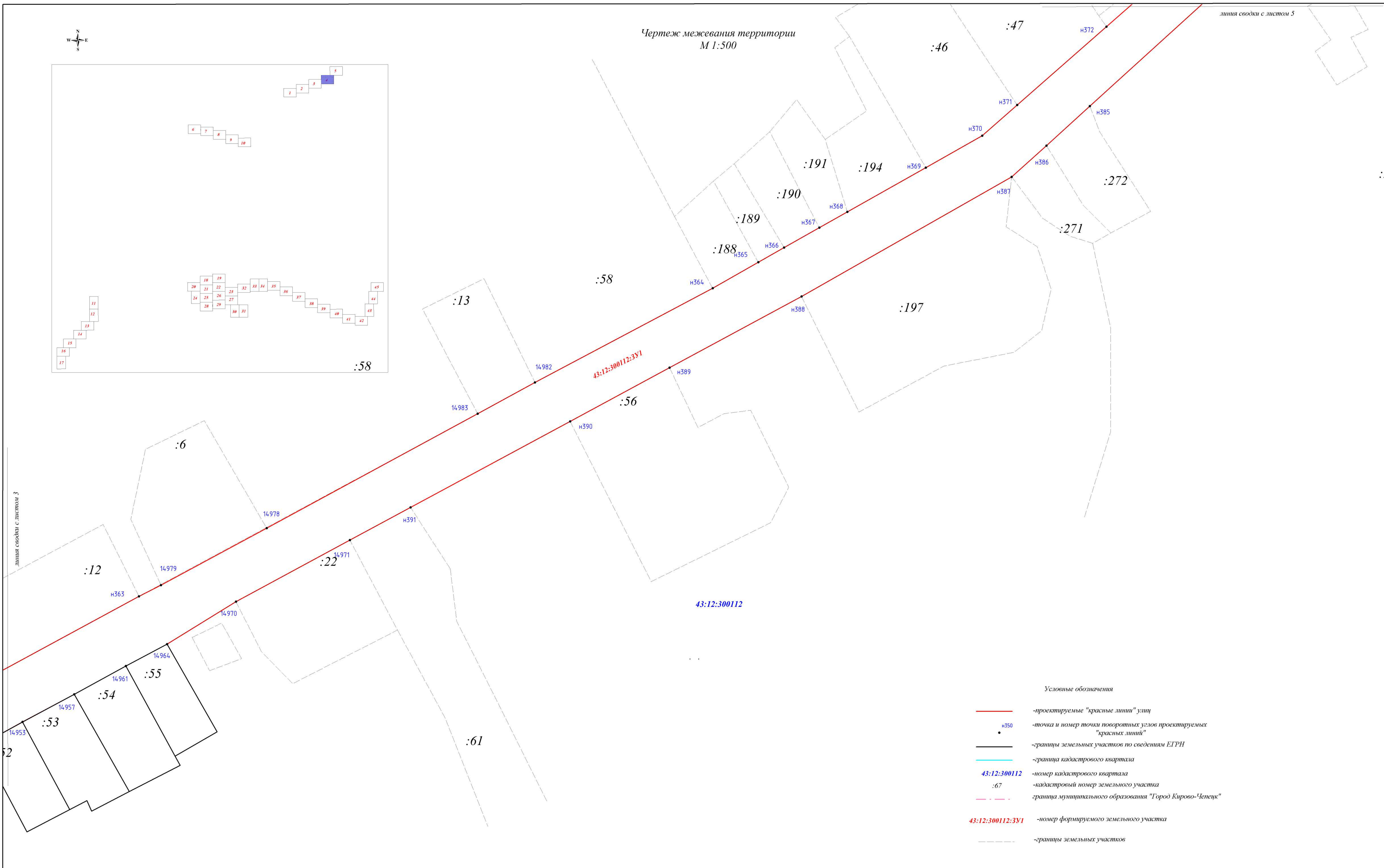

линия свода с листом 4

Условные обозначения

- проектируемые "красные линии" улиц
- точка и номер точки поворотных углов проектируемых "красных линий"
- границы земельных участков по сведениям ЕГРН
- граница кадастрового квартала
- 43:12:300112** -номер кадастрового квартала
- :67** -кадастровый номер земельного участка
- граница муниципального образования "Город Кирово-Чепецк"
- 43:12:300112:3У1** -номер формируемого земельного участка
- границы земельных участков

					2020 11			
Изм.	Колуч.	Лист	№ док.	Подпись	Дата	Проект планировки территории элементов улично-дорожной сети микрорайона Кариторф города Кирово-Чепецк Кировской области		
Исполнитель	Мерзлякова А.В.							
проектировщик	Филиппов А.С.					Кад. номер	Лист	Листов
Директор	Кузнецов С.А.					43:12:310101, 43:12:000082, 43:12:000109, 43:12:000110, 43:12:000111, 43:12:000112, 43:12:000113	3	45
Чертеж межевания территории М 1:500						ООО "МК Азимут"		

Чертеж межевания территории
М 1:500



Условные обозначения

- проектируемые "красные линии" улиц
- точка и номер точки поворотных углов проектируемых "красных линий"
- границы земельных участков по сведениям ЕГРН
- граница кадастрового квартала
- 43:12:300112** -номер кадастрового квартала
- :67** -кадастровый номер земельного участка
- граница муниципального образования "Город Кирово-Чепецк"
- 43:12:300112:3У1** -номер формируемого земельного участка
- границы земельных участков


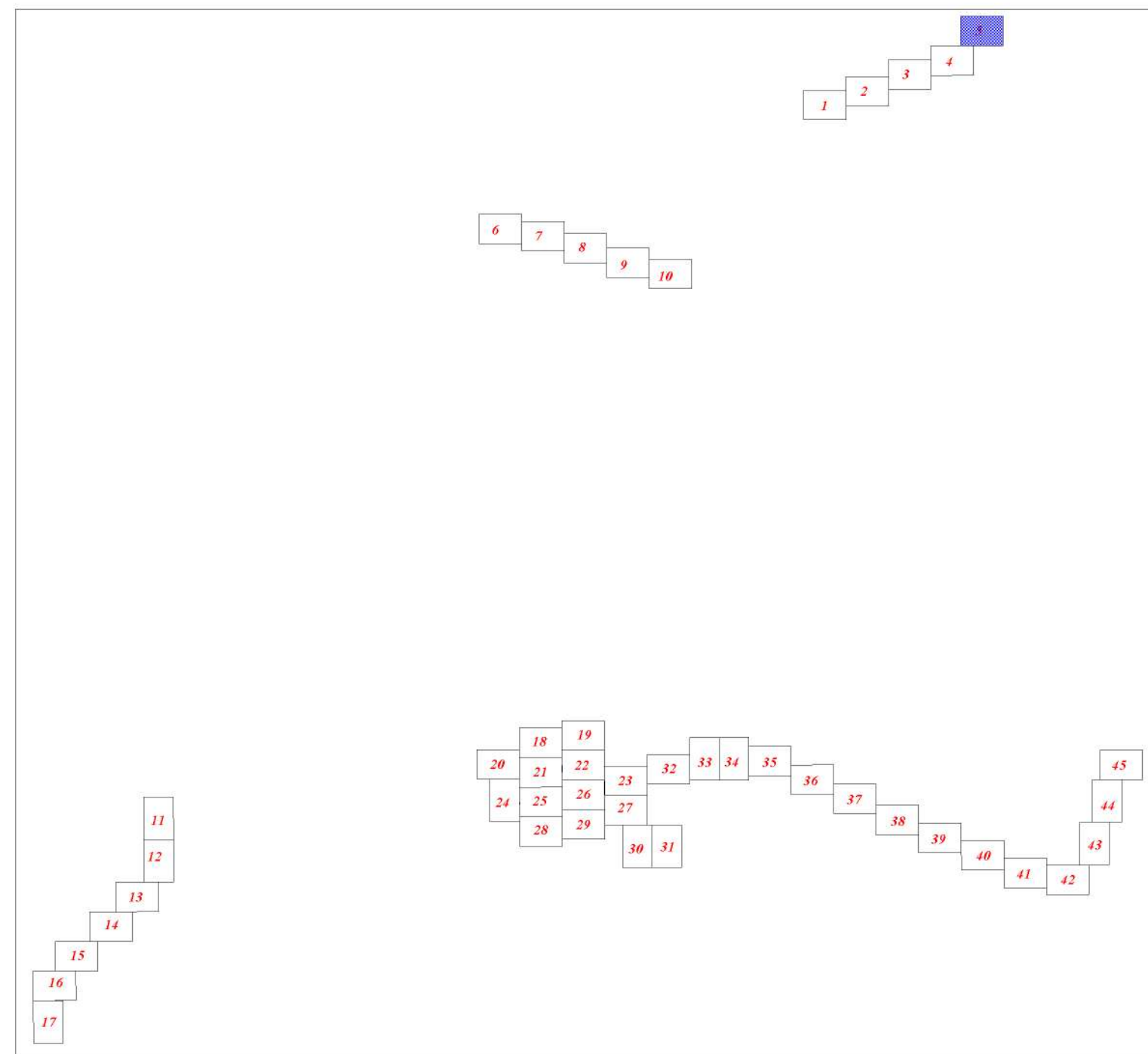
						2020 11			
Изм.	Кол-во	Лист	№ док.	Подпись	Дата	Проект планировки территории элементов улично-дорожной сети микрорайона Каринторф города Кирово-Чепецк Кировской области			
Исполнитель	Мерзлякова А.В.					Кадастровые номера	Страница	Лист	Листов
проектировщик	Филиппов А.С.					43:12:310101, 43:12:000082, 43:12:000109, 43:12:000110, 43:12:000111, 43:12:000112, 43:12:000113	4	45	
Директор	Кузнецов С.А.					Чертеж межевания территории М 1:500	ООО "МК Азимут"		



Чертеж межевания территории
М 1:500

Условные обозначения

- -проектируемые "красные линии" улиц
- н350 -точка и номер точки поворотных углов проектируемых "красных линий"
- -границы земельных участков по сведениям ЕГРН
- -граница кадастрового квартала
- 43:12:300112 -номер кадастрового квартала
- :67 -кадастровый номер земельного участка
- -граница муниципального образования "Город Кирово-Чепецк"
- 43:12:300112:3У1 -номер формируемого земельного участка
- -границы земельных участков



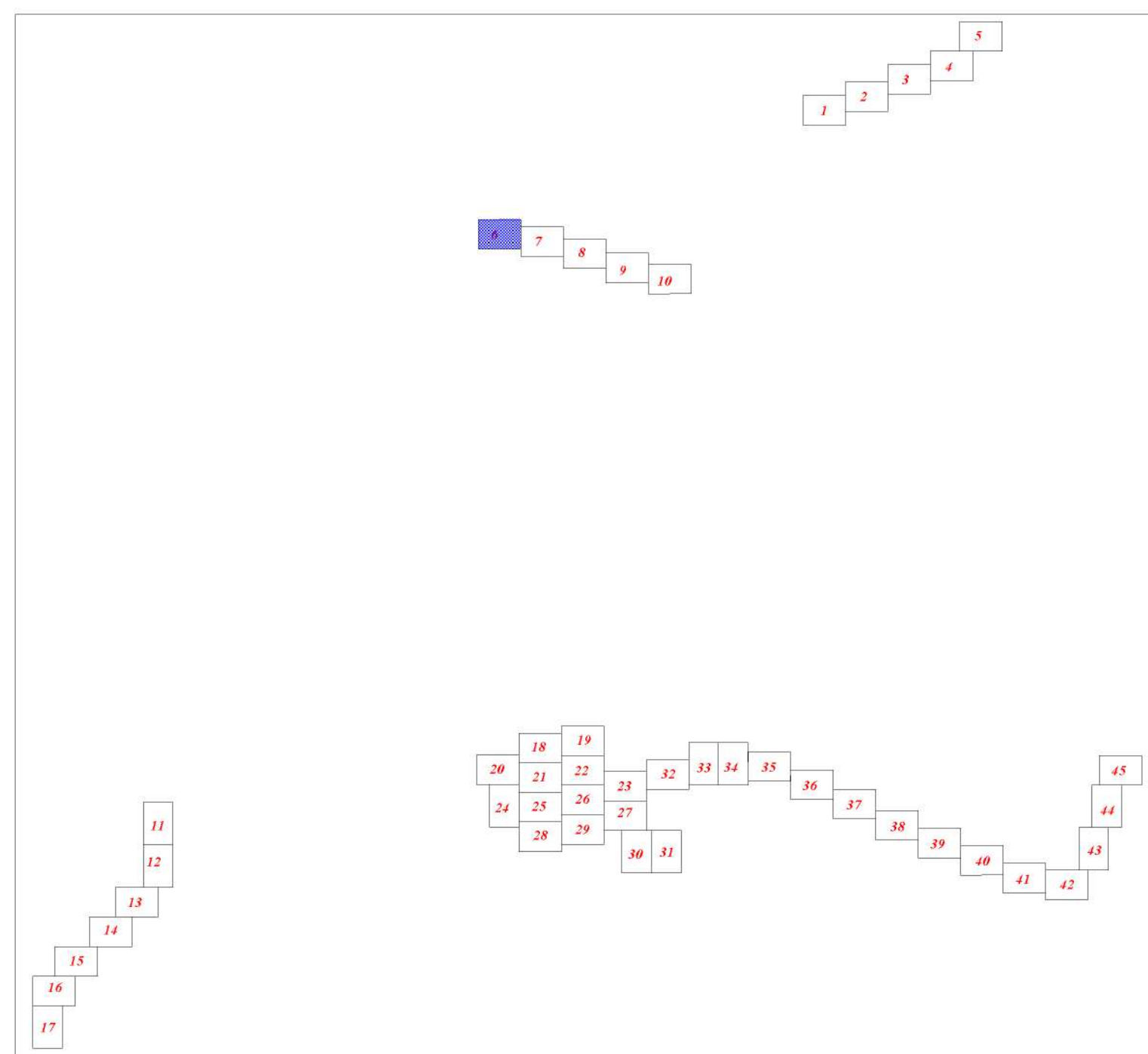
						2020 11		
Изм.	Колуч.	Лист	№ док.	Подпись	Дата	Проект планировки территории элементов улично-дорожной сети микрорайона Каринторф города Кирово-Чепецк Кировской области		
Исполнитель	Мерзлякова А.В.							
проверил	Филалов А.С.					Кадастровые номера 43:12:310101, 43:12:000082, 43:12:000109, 43:12:000110, 43:12:000111, 43:12:000112, 43:12:000113		
Директор	Кутяшов С.А.					Стандта	Лист	Листов
Чертеж межевания территории М 1:500						5	45	
						ООО "МК Азимут"		



Чертеж межевания территории
М 1:500

Условные обозначения

- -проектируемые "красные линии" улиц
- н350 -точка и номер точки поворотных углов проектируемых "красных линий"
- границы земельных участков по сведениям ЕГРН
- граница кадастрового квартала
- 43:12:300111 -номер кадастрового квартала
- :67 -кадастровый номер земельного участка
- граница муниципального образования "Город Кирово-Чепецк"
- 43:12:000000:3У1 -номер формируемого земельного участка
- границы земельных участков



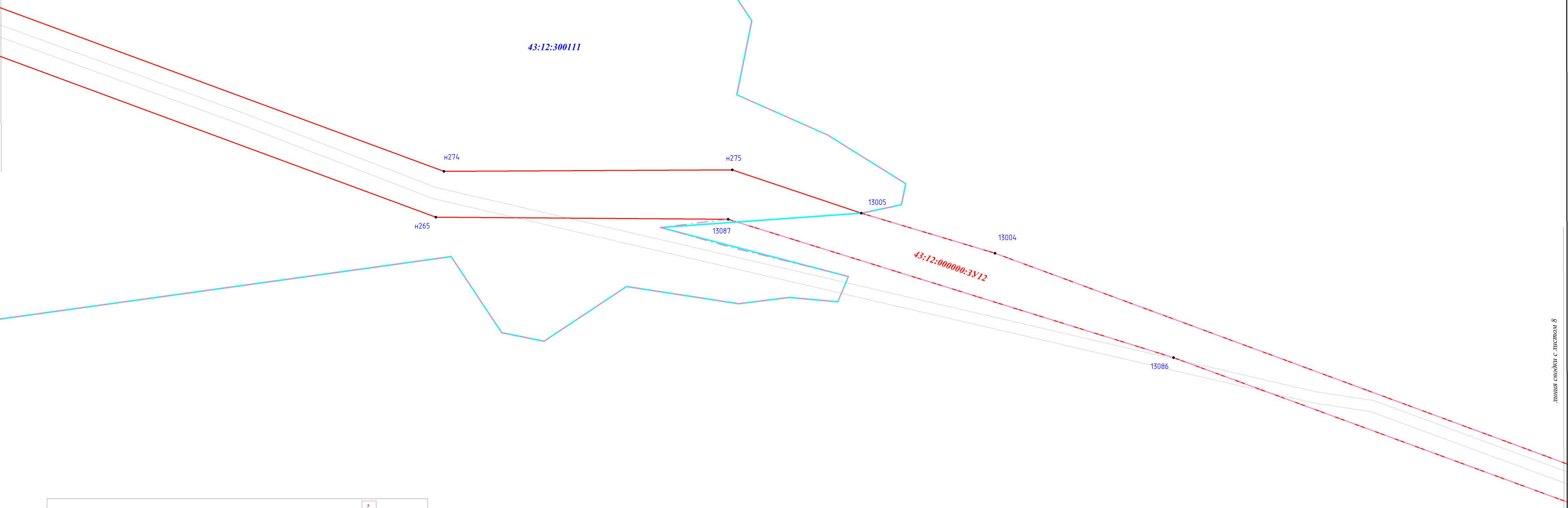
Листовой сводки с листом 7

2020 11						
Изм.	Кол-во	Лист	№ док.	Подпись	Дата	
Проект планировки территории элементов улично-дорожной сети микрорайона Каринторф города Кирово-Чепецк Кировской области						
Исполнитель	Мерзлякова А.В.					
Проверил	Федальцев А.С.					
Директор	Кузнецов С.А.					
Кадастровые номера 43:12:310101, 43:12:000082, 43:12:000109, 43:12:000110, 43:12:000111, 43:12:000112, 43:12:000113						
				Страница	Лист	Листов
					6	45
Чертеж межевания территории М 1:500						
ООО "МК Азимут"						

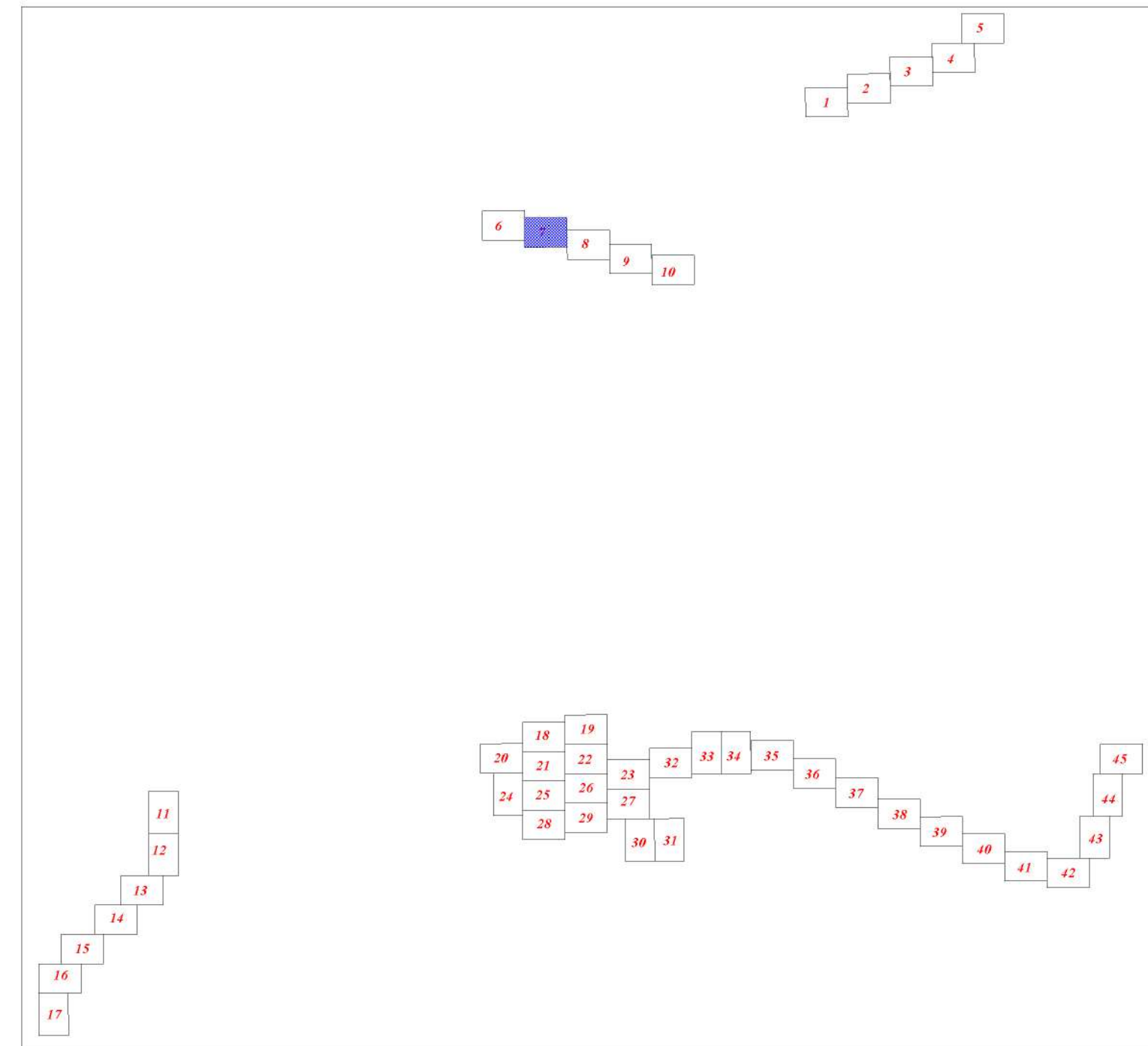
Чертеж межевания территории
М 1:500



линия свертки с листом 6



линия свертки с листом 8



Условные обозначения

- проектируемые "красные линии" улиц
- точка и номер точки поворотных углов проектируемых "красных линий"
- границы земельных участков по сведениям ЕГРН
- граница кадастрового квартала
- 43:12:300111** -номер кадастрового квартала
- :67 -кадастровый номер земельного участка
- граница муниципального образования "Город Кирово-Чепецк"
- 43:12:000000:3У12** -номер формируемого земельного участка
- границы земельных участков

						2020 11		
Изм.	Колуч.	Лист	№ док.	Подпись	Дата	Проект планировки территории элементов улично-дорожной сети микрорайона Каринторф города Кирово-Чепецк Кировской области		
						Кадастровые номера 43:12:310101, 43:12:000082, 43:12:000109, 43:12:000110, 43:12:000111, 43:12:000112, 43:12:000113		
						Стандарт	Лист	Листов
							7	45
						Чертеж межевания территории М 1:500		
						ООО "МК Азимут"		

Чертеж межевания территории
М 1:500



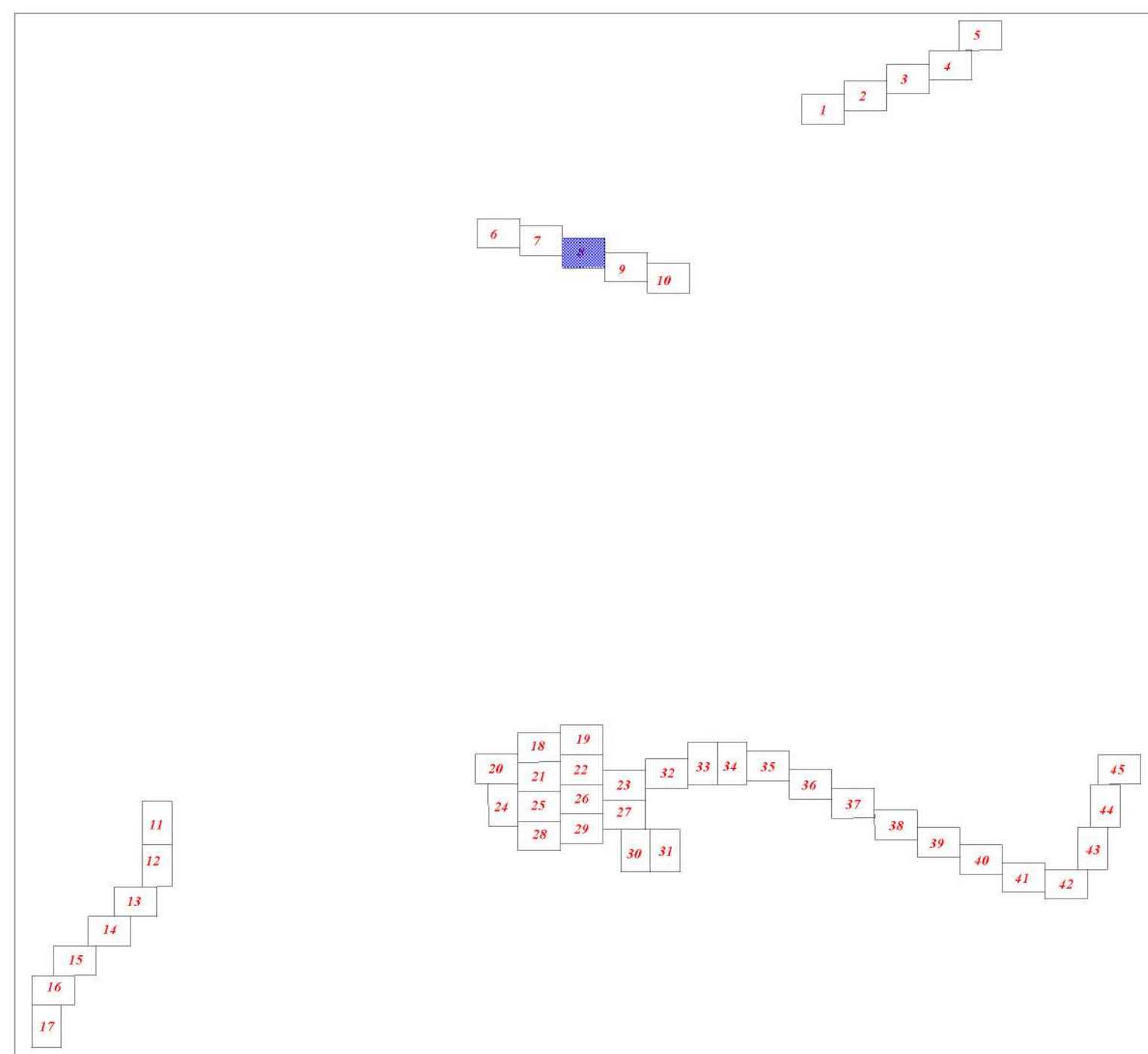
линия свода с листом 7

- Условные обозначения
- -проектируемые "красные линии" улиц
 - н350 -точка и номер точки поворотных углов проектируемых "красных линий"
 - границы земельных участков по сведениям ЕГРН
 - граница кадастрового квартала
 - 43:12:300112 -номер кадастрового квартала
 - :67 -кадастровый номер земельного участка
 - граница муниципального образования "Город Кирово-Чепецк"
 - 43:12:000000:3У12 -номер формируемого земельного участка
 - границы земельных участков

43:12:000000:3У12

линия свода с листом 9

ручей



						2020 11		
Изм.	Кол.уч.	Лист	№ док.	Подпись	Дата	Проект планировки территории элементов улично-дорожной сети микрорайона Каринторф города Кирово-Чепецк Кировской области		
Исполнитель	Мерзлякова А.В.							
проверил	Фалалеев А.С.					Кадастровые номера	Лист	Листов
Директор	Кутыпов С.А.					43:12:310101, 43:12:000082, 43:12:000109, 43:12:000110, 43:12:000111, 43:12:000112, 43:12:000113	8	45
Чертеж межевания территории М 1:500						ООО "МК Азимут"		

Чертеж межевания территории
М 1:500



линия свода с листом 8

дер. МОСТ

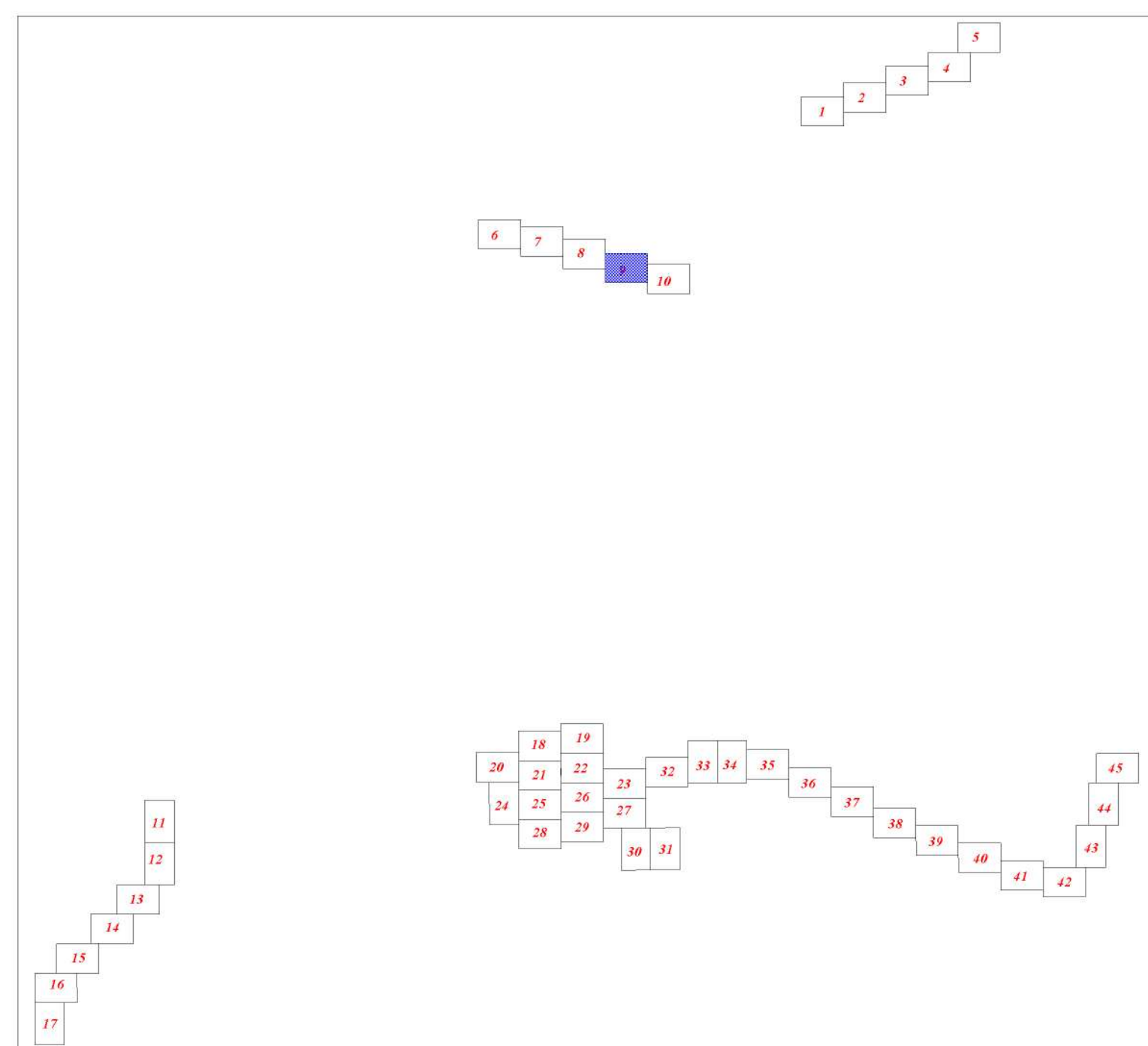
13085

13003

43:12:000000:3У12

Условные обозначения

- -проектируемые "красные линии" улиц
- 1350 -точка и номер точки поворотных углов проектируемых "красных линий"
- границы земельных участков по сведениям ЕГРН
- граница кадастрового квартала
- 43:12:300112 -номер кадастрового квартала
- :67 -кадастровый номер земельного участка
- граница муниципального образования "Город Кирово-Чепецк"
- 43:12:000000:3У12 -номер формируемого земельного участка
- границы земельных участков



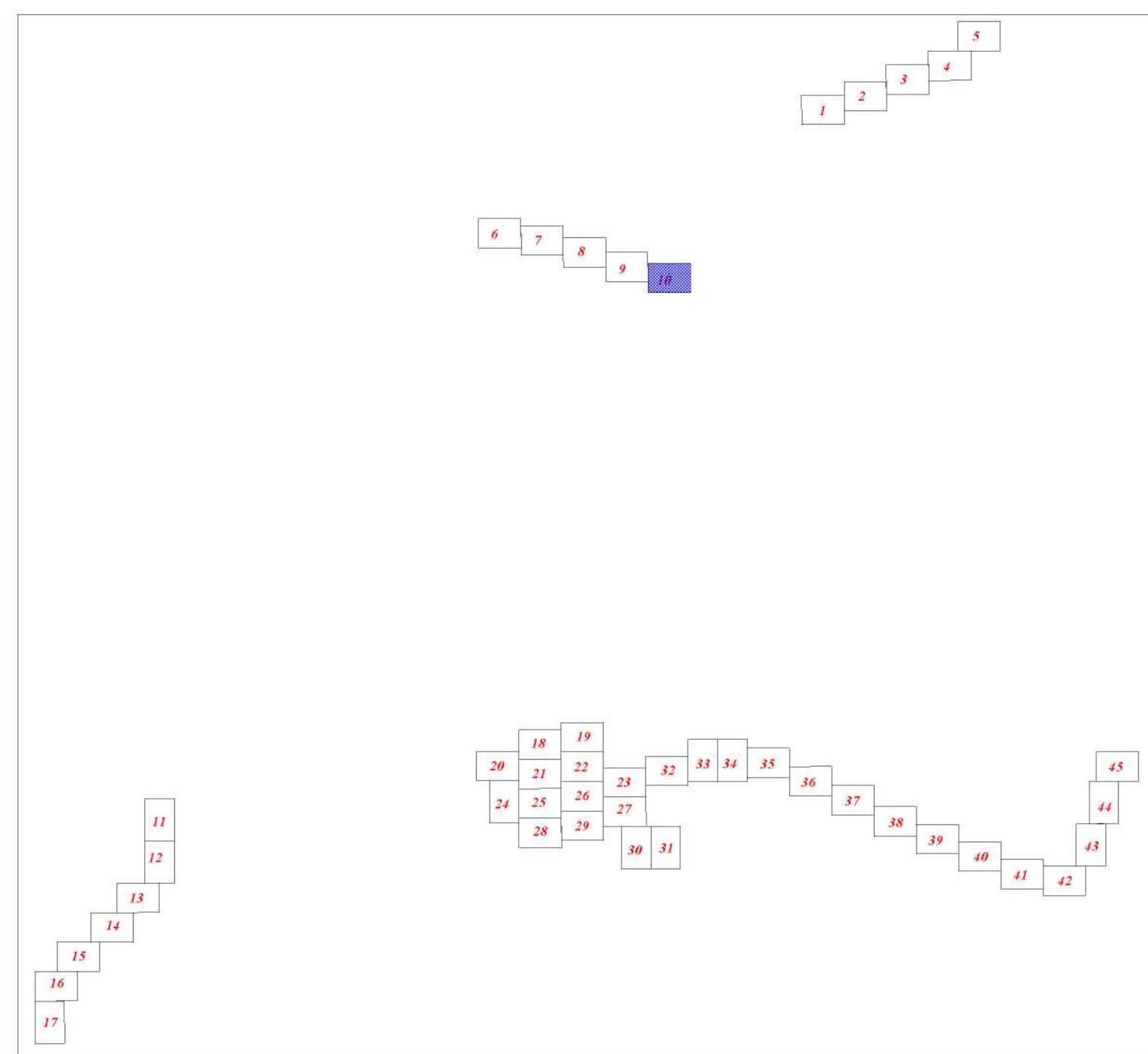
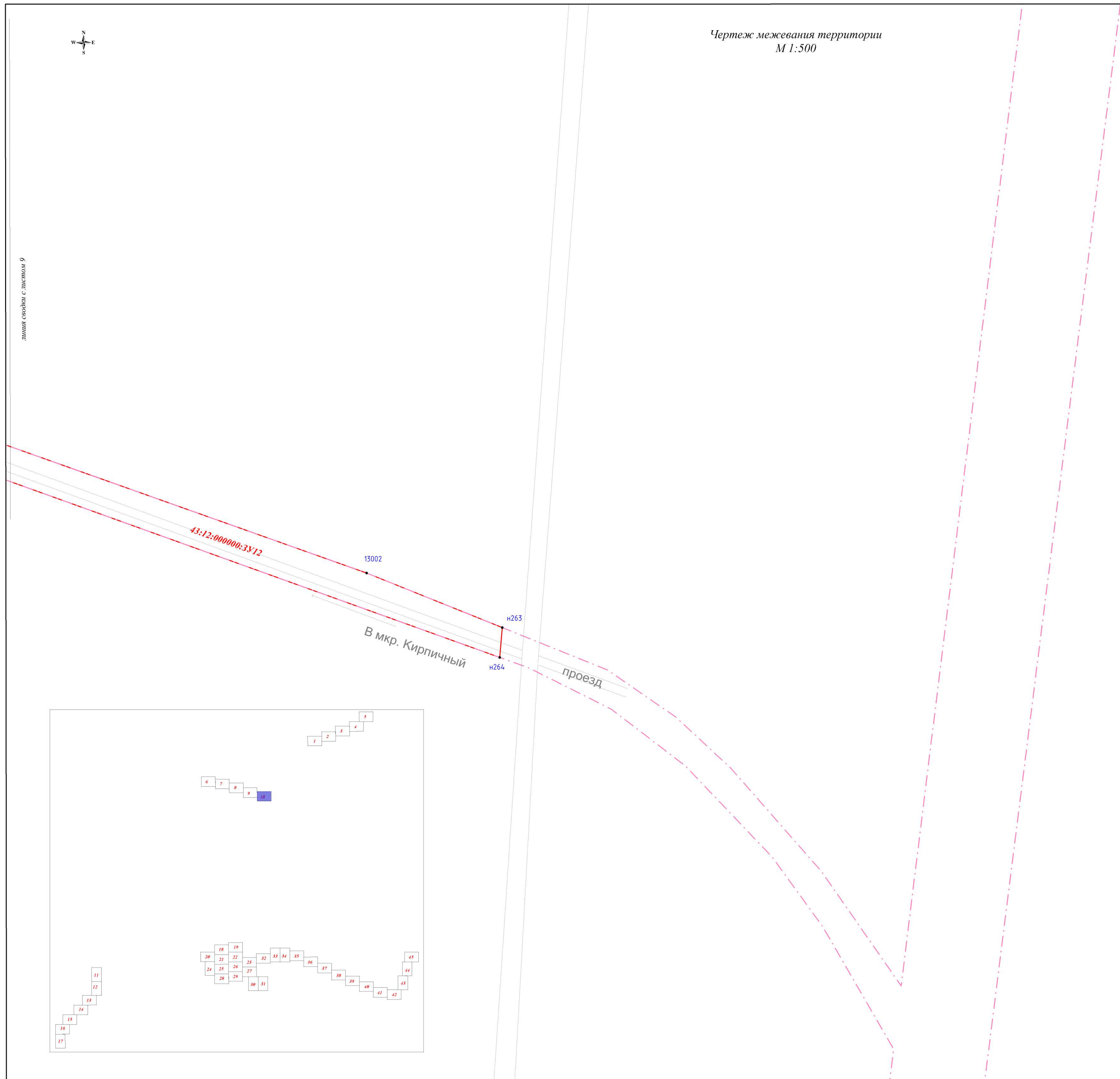
линия свода с листом 10

2020 11							
Изм.	Кол.уч.	Лист	№ док.	Подпись	Дата		
Проект планировки территории элементов улично-дорожной сети микрорайона Каринторф города Кирово-Чепецк Кировской области							
Исполнитель	Мерзлякова А.В.						
проектировщик	Фалазков А.С.						
Директор	Кутяков С.А.						
Кадастровые номера 43:12:310101, 43:12:000082, 43:12:000109, 43:12:000110, 43:12:000111, 43:12:000112, 43:12:000113					Страница	Лист	Листов
Чертеж межевания территории М 1:500					9	45	
					ООО "МК Азимут"		



Чертеж межевания территории
М 1:500

Листы свода с листом 9



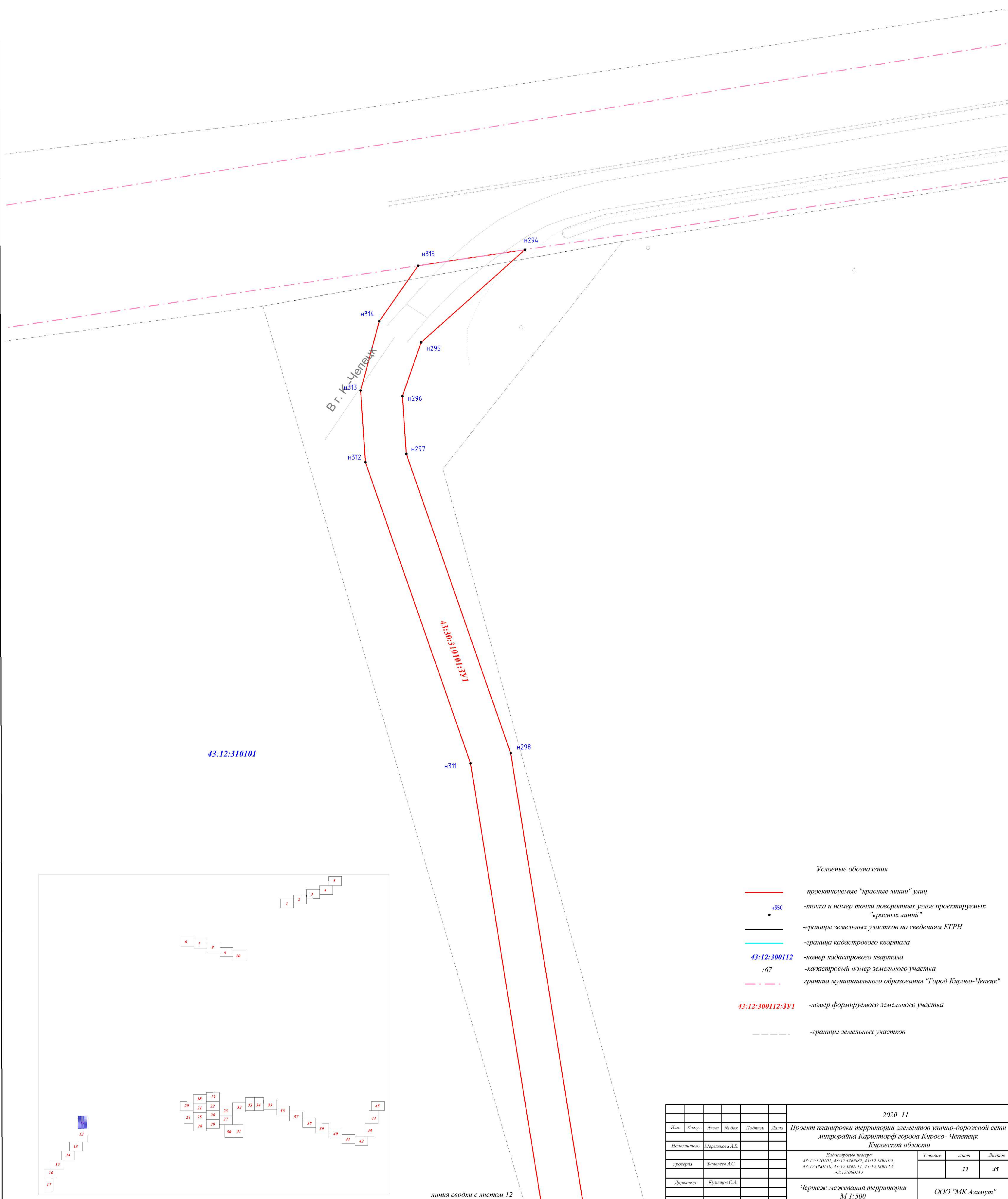
Условные обозначения

- -проектируемые "красные линии" улиц
- n350 -точка и номер точки поворотных углов проектируемых "красных линий"
- -границы земельных участков по сведениям ЕТРН
- -граница кадастрового квартала
- 43:12:300112 -номер кадастрового квартала
- :67 -кадастровый номер земельного участка
- - - -граница муниципального образования "Город Кирово-Чепецк"
- 43:12:000000:3У12 -номер формируемого земельного участка
- -границы земельных участков

2020 11					
Изм.	Кол.уч.	Лист	№ док.	Подпись	Дата
Проект планировки территории элементов улично-дорожной сети микрорайона Карпаторф города Кирово-Чепецк Кировской области					
Исполнитель	Мерлякова Д.В.				
проверка	Фалалеев А.С.				
Директор	Кутяков С.А.				
Кадастровые номера 43:12:310101, 43:12:000082, 43:12:000109, 43:12:000110, 43:12:000111, 43:12:000112, 43:12:000113					Стандарт
Чертеж межевания территории М 1:500					Лист
					10
					Листов
					45
					ООО "МК Азимут"



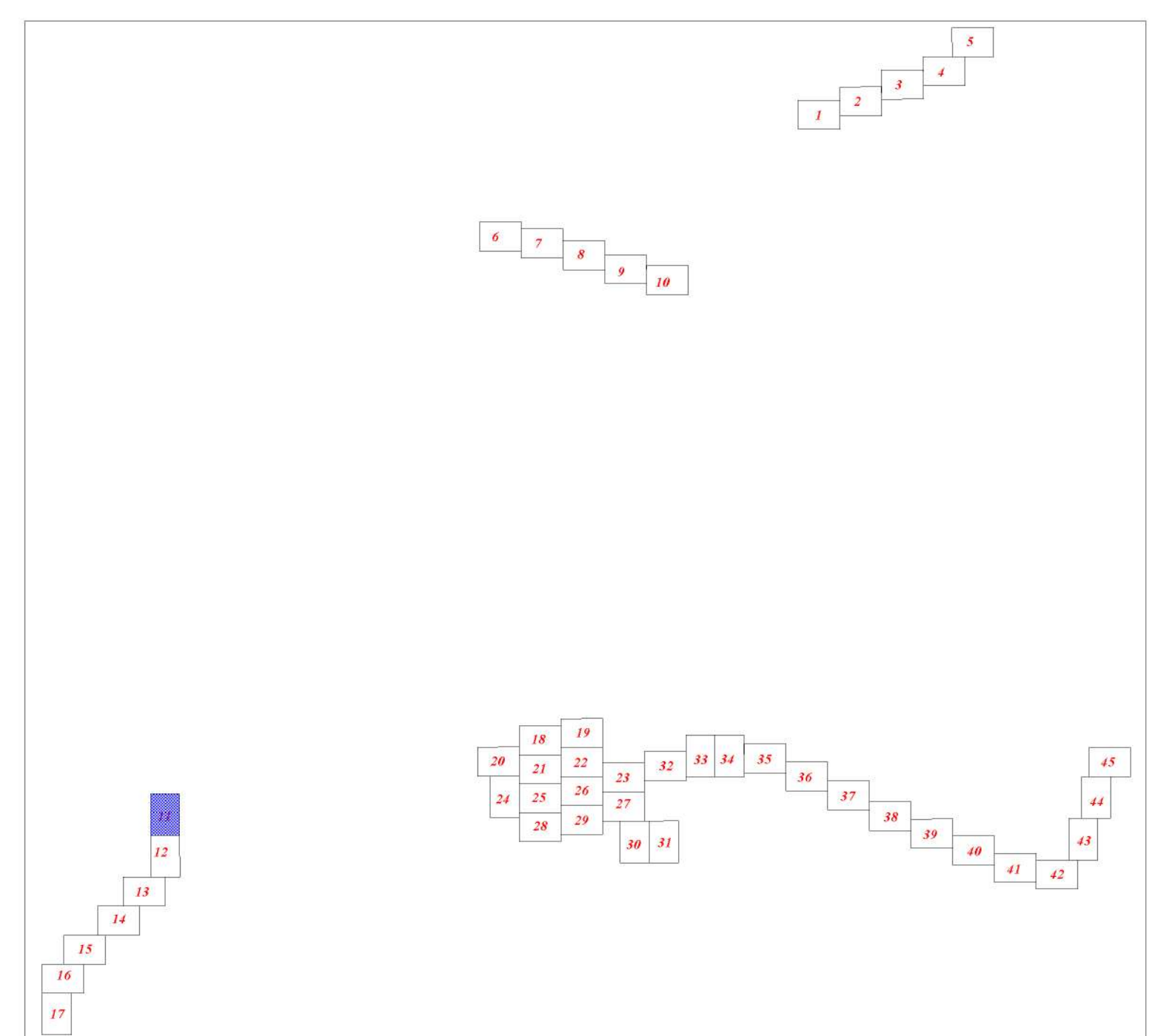
Чертеж межевания территории
М 1:500



43:12:310101

43:30:0101013:3:1

В.г. К. Чепецк



линия сводки с листом 12

Условные обозначения



- -проектируемые "красные линии" улиц
- н350 -точка и номер точки поворотных углов проектируемых "красных линий"
- границы земельных участков по сведениям ЕТРН
- граница кадастрового квартала
- 43:12:300112 -номер кадастрового квартала
- :67 -кадастровый номер земельного участка
- - - -граница муниципального образования "Город Кирово-Чепецк"
- 43:12:300112:3У1 -номер формируемого земельного участка
- границы земельных участков

2020 11					
Изм.	Кол.уч.	Лист	№ док.	Подпись	Дата
Проект планировки территории элементов улично-дорожной сети микрорайона Каримторф города Кирово-Чепецк Кировской области					
Исполнитель		Мерлякова А.В.		Кад. номера	
проверил		Фалалеев А.С.		43:12:310101, 43:12:000082, 43:12:000109, 43:12:000110, 43:12:000111, 43:12:000112, 43:12:000113	
Директор		Кутыцов С.А.		Страница	Лист
Чертеж межевания территории М 1:500				11	45
ООО "МК Азимут"					



линия сводки с листом 11

Чертеж межевания территории
М 1:500



- Условные обозначения
- -проектируемые "красные линии" улиц
 - н350 -точка и номер точки поворотных углов проектируемых "красных линий"
 - границы земельных участков по сведениям ЕГРН
 - граница кадастрового квартала
 - 43:12:300112 -номер кадастрового квартала
 - :67 -кадастровый номер земельного участка
 - граница муниципального образования "Город Кирово-Чепецк"
 - 43:12:300112:3У1 -номер формируемого земельного участка
 - границы земельных участков

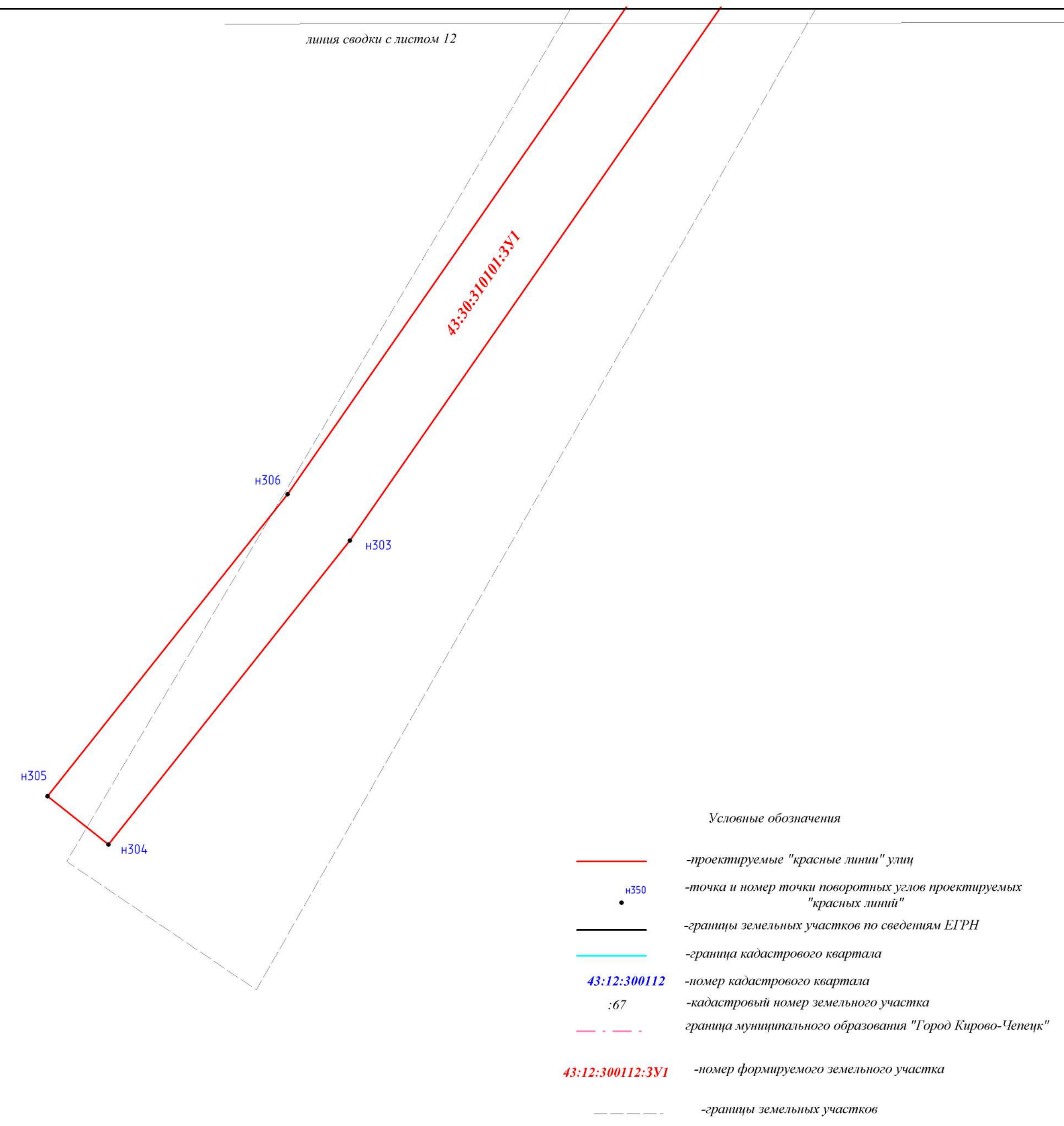
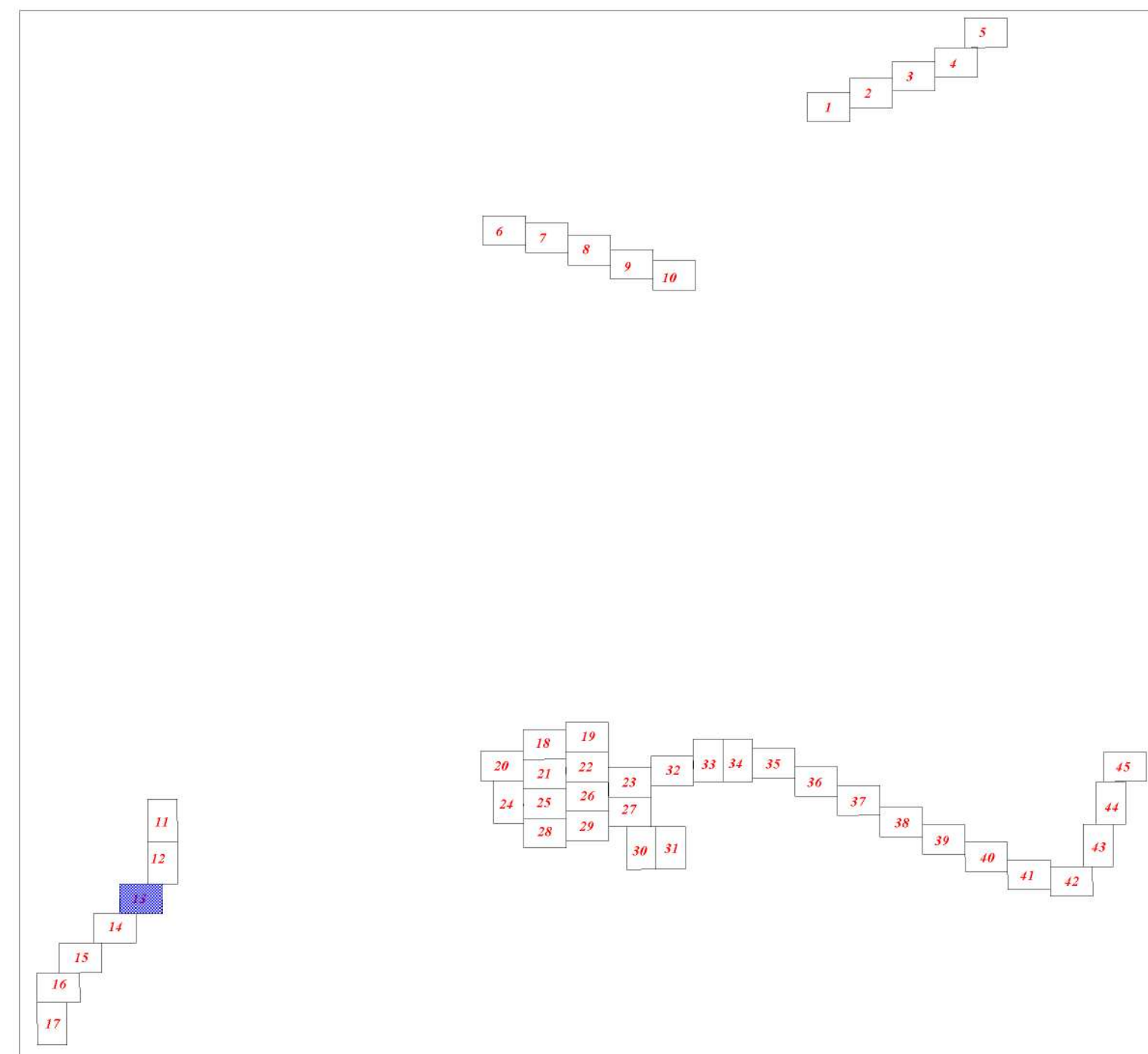
линия сводки с листом 13

2020 11					
Изм.	Кол.уч.	Лист	№ док.	Подпись	Дата
Проект планировки территории элементов улично-дорожной сети микрорайона Каритюрф города Кирово-Чепецк Кировской области					
Кадастровые номера					
43:12:310101, 43:12:000082, 43:12:000109, 43:12:000110, 43:12:000111, 43:12:000112, 43:12:000113					
Исполнитель	Мерлякова А.В.				
проектировщик	Фалалеев А.С.				
Директор	Кутыцов С.А.				
Чертеж межевания территории М 1:500				Страница	Лист
				12	45
ООО "МК Азимут"					



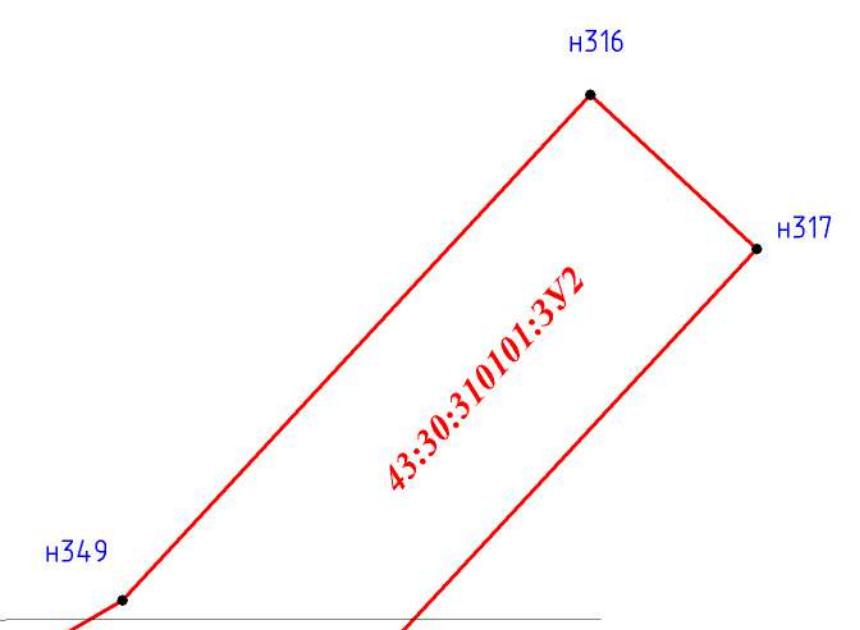
Чертеж межевания территории
М 1:500

линия сводки с листом 12



- Условные обозначения
- - проектируемые "красные линии" улиц
 - н300 - точка и номер точки поворотных углов проектируемых "красных линий"
 - - границы земельных участков по сведениям ЕГРН
 - - граница кадастрового квартала
 - 43:12:300112 - номер кадастрового квартала
 - :67 - кадастровый номер земельного участка
 - - граница муниципального образования "Город Кирово-Чепецк"
 - 43:12:300112:33У1 - номер формируемого земельного участка
 - - границы земельных участков

р. Чепца




линия сводки с листом 14

						2020 11		
Изм.	Кол-во	Лист	№ док.	Подпись	Дата	Проект планировки территории элементов улично-дорожной сети микрорайона Каринторф города Кирово-Чепецк Кировской области		
Исполнитель	Мерзлякова А.В.							
проектировщик	Фадяев А.С.					Кадастровые номера 43:12:310101, 43:12:000082, 43:12:000109, 43:12:000110, 43:12:000111, 43:12:000112, 43:12:000113		
Директор	Кузнецов С.А.					Страница	Лист	Листов
Чертеж межевания территории М 1:500						13	45	ООО "МК Азимут"



Чертеж межевания территории
М 1:500

линия сводки с листом 13



линия сводки с листом 15

н318

н348

н319

н347

43:30:310101:3У2

н320

43:12:310101

н346

н321

н345

н322

н344

н323

Условные обозначения

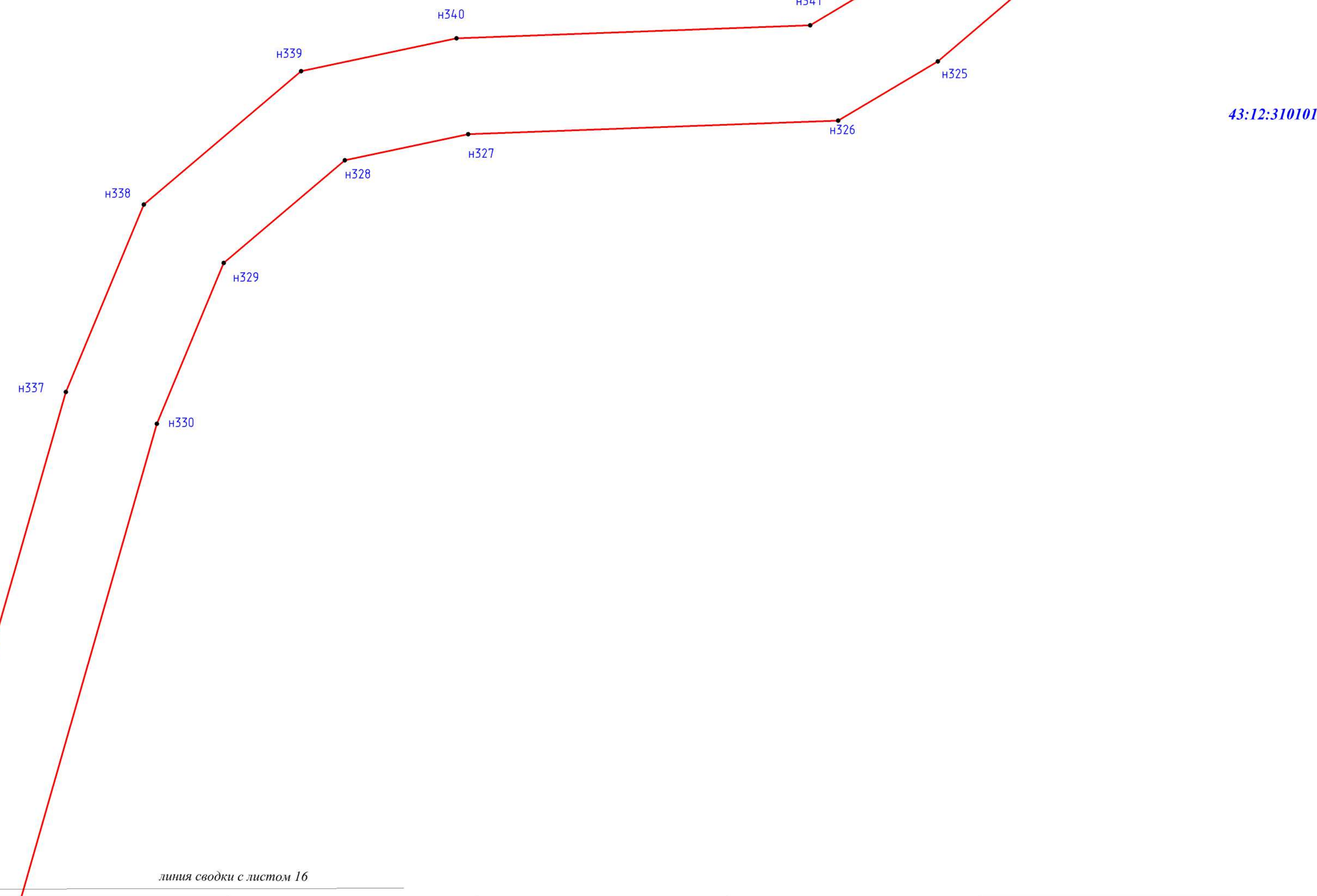

- проектируемые "красные линии" улиц
- н350 -точка и номер точки поворотных углов проектируемых "красных линий"
- границы земельных участков по сведениям ЕГРН
- граница кадастрового квартала
- 43:12:300112 -номер кадастрового квартала
- :67 -кадастровый номер земельного участка
- граница муниципального образования "Город Кирово-Чепецк"
- 43:12:300112:3У1 -номер формируемого земельного участка
- границы земельных участков

						2020 11				
Изм.	Кол.уч.	Лист	№ док.	Подпись	Дата	Проект планировки территории элементов улично-дорожной сети микрорайона Каринторф города Кирово-Чепецк Кировской области				
Исполнитель	Мерзлякова А.В.					Кадастровые номера		Стадия	Лист	Листов
проектировщик	Федалькин А.С.					43:12:310101, 43:12:000082, 43:12:000109, 43:12:000110, 43:12:000111, 43:12:000112, 43:12:000113			14	45
Директор	Кузнецов С.А.					Чертеж межевания территории М 1:500		ООО "МК Азимут"		



Чертеж межевания территории
М 1:500

линия сводки с листом 14



- Условные обозначения
- -проектируемые "красные линии" улиц
 - н350 -точка и номер точки поворотных углов проектируемых "красных линий"
 - границы земельных участков по сведениям ЕГРН
 - граница кадастрового квартала
 - 43:12:300112 -номер кадастрового квартала
 - :67 -кадастровый номер земельного участка
 - граница муниципального образования "Город Кирово-Чепецк"
 - 43:12:300112:3У1 -номер формируемого земельного участка
 - границы земельных участков

линия сводки с листом 16

						2020 11		
Изм.	Кол-во	Лист	№ док.	Подпись	Дата	Проект планировки территории элементов улично-дорожной сети микрорайона Каринторф города Кирово-Чепецк Кировской области		
Исполнитель	Мерзлякова А.В.							
проверил	Федальцев А.С.					Кадастровые номера 43:12:310101, 43:12:000082, 43:12:000109, 43:12:000110, 43:12:000111, 43:12:000112, 43:12:000113		
Директор	Кузнецов С.А.					Страница	Лист	Листов
Чертеж межевания территории М 1:500						15	45	ООО "МК Азимут"









Чертеж межевания территории
М 1:500


линия сводки с листом 15

43:12:310101

43:30:310101:3У2

Условные обозначения

-  -проектируемые "красные линии" улиц
-  №350 -точка и номер точки поворотных углов проектируемых "красных линий"
-  -границы земельных участков по сведениям ЕГРН
-  -граница кадастрового квартала
- 43:12:300112** -номер кадастрового квартала
- :67** -кадастровый номер земельного участка
-  граница муниципального образования "Город Кирово-Чепецк"
- 43:12:300112:3У1** -номер формируемого земельного участка
-  -границы земельных участков

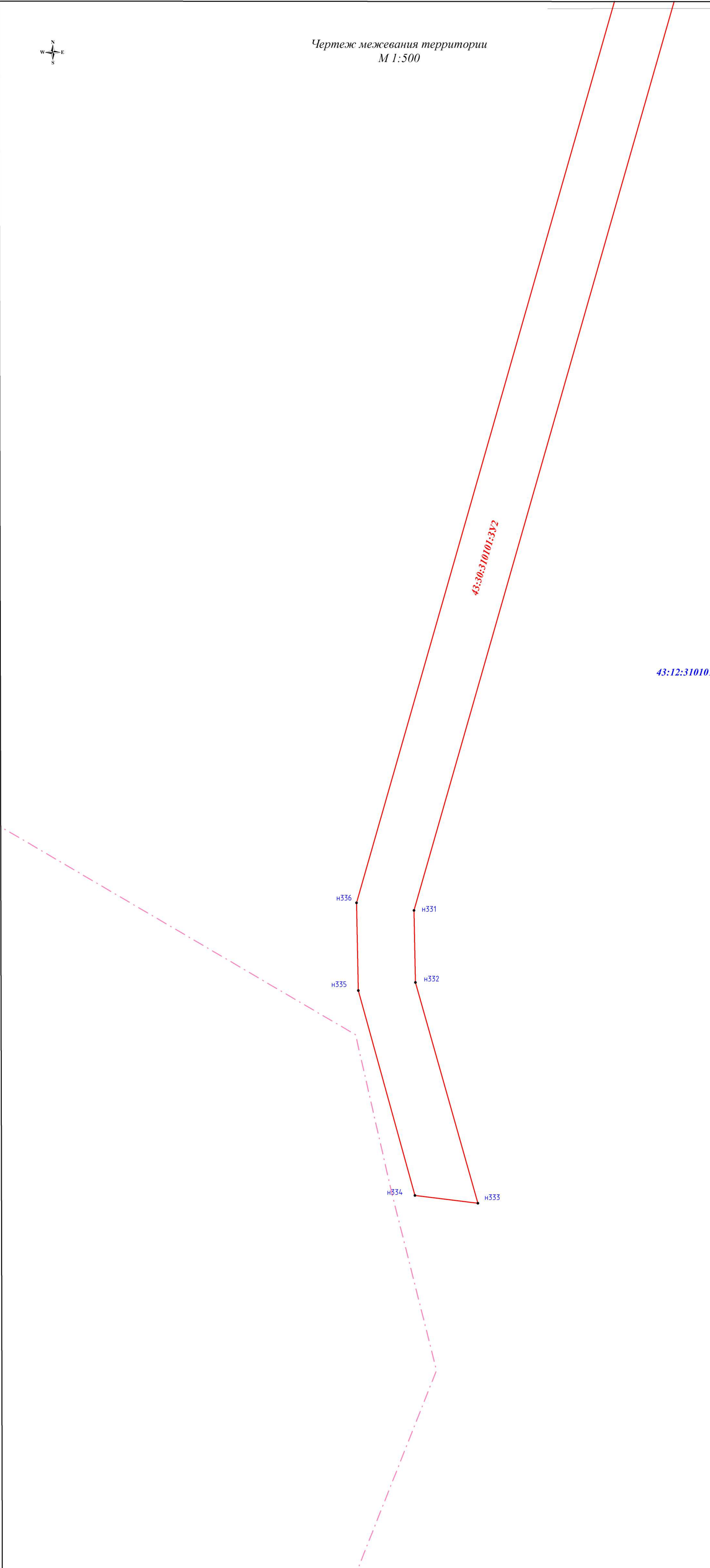


линия сводки с листом 17

						2020 11				
Изм.	Кол.уч.	Лист	№ док.	Подпись	Дата	Проект планировки территории элементов улично-дорожной сети микрорайона Каринторф города Кирово-Чепецк Кировской области				
Исполнитель	Мерзлякова А.В.									
проектировщик	Федалькин А.С.					Кадастровые номера 43:12:310101, 43:12:000082, 43:12:000109, 43:12:000110, 43:12:000111, 43:12:000112, 43:12:000113		Страница	Лист	Листов
Директор	Кузнецов С.А.					Чертеж межевания территории М 1:500		16	45	
								ООО "МК Азимут"		



Чертеж межевания территории
М 1:500










43:12:310101

43:30:310101:3У2

n336
n335
n334
n331
n332
n333

Условные обозначения

-  -проектируемые "красные линии" улиц
-  -точка и номер точки поворотных углов проектируемых "красных линий"
-  -границы земельных участков по сведениям ЕГРН
-  -граница кадастрового квартала
- 43:12:300112** -номер кадастрового квартала
- :67** -кадастровый номер земельного участка
-  граница муниципального образования "Город Кирово-Чепецк"
- 43:12:300112:3У1** -номер формируемого земельного участка
-  -границы земельных участков

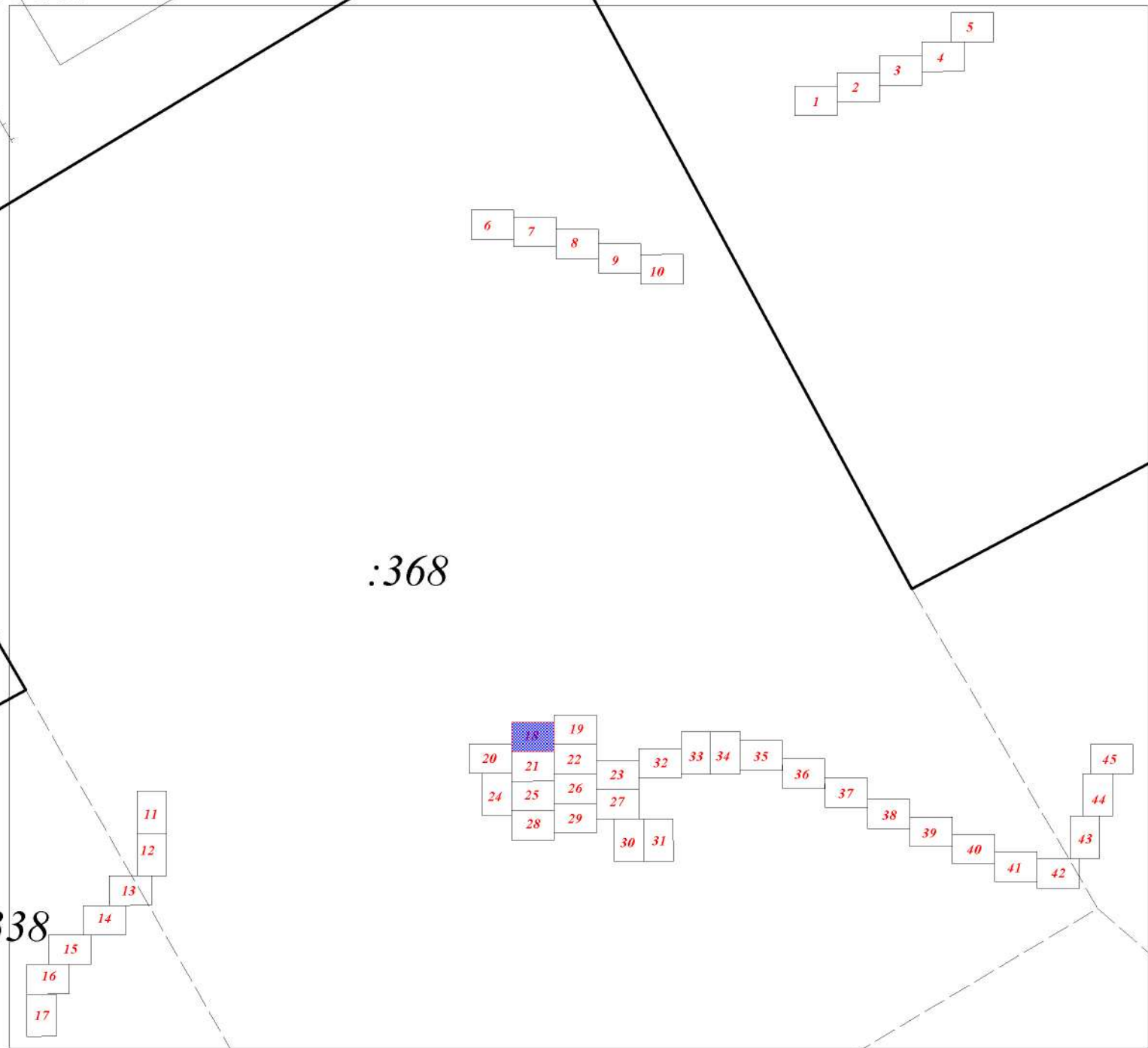
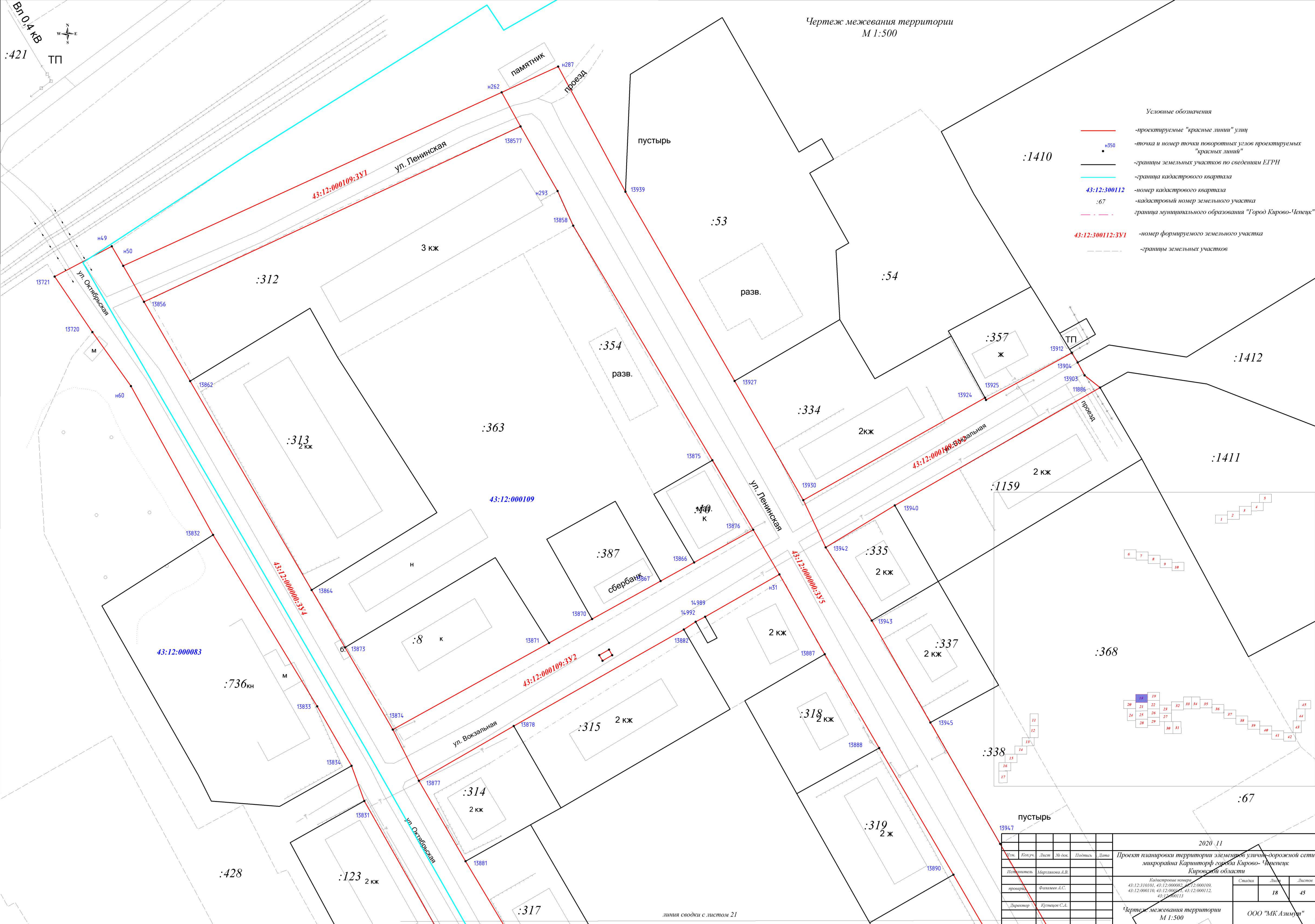


2020 11						
Изм.	Кол.уч.	Лист	№ док.	Подпись	Дата	
Проект планировки территории элементов улично-дорожной сети микрорайона Кариторф города Кирово-Чепецк Кировской области						
Кадастровые номера: 43:12:310101, 43:12:000082, 43:12:000109, 43:12:000110, 43:12:000111, 43:12:000112, 43:12:000113						
Исполнитель	Мерлякова А.В.					
проектировщик	Фалалеев А.С.					
Директор	Кутыцов С.А.					
Чертеж межевания территории М 1:500					Лист 17	Листов 45
ООО "МК Азимут"						

ВЛ 0.4 КВ
:421 ТП

Чертеж межевания территории
М 1:500

- Условные обозначения
- -проектируемые "красные линии" улиц
 - н350 -точка и номер точки поворотных углов проектируемых "красных линий"
 - границы земельных участков по сведениям ЕГРН
 - граница кадастрового квартала
 - 43:12:300112 -номер кадастрового квартала
 - :67 -кадастровый номер земельного участка
 - граница муниципального образования "Город Кирово-Чепецк"
 - 43:12:300112:3У1 -номер формируемого земельного участка
 - границы земельных участков

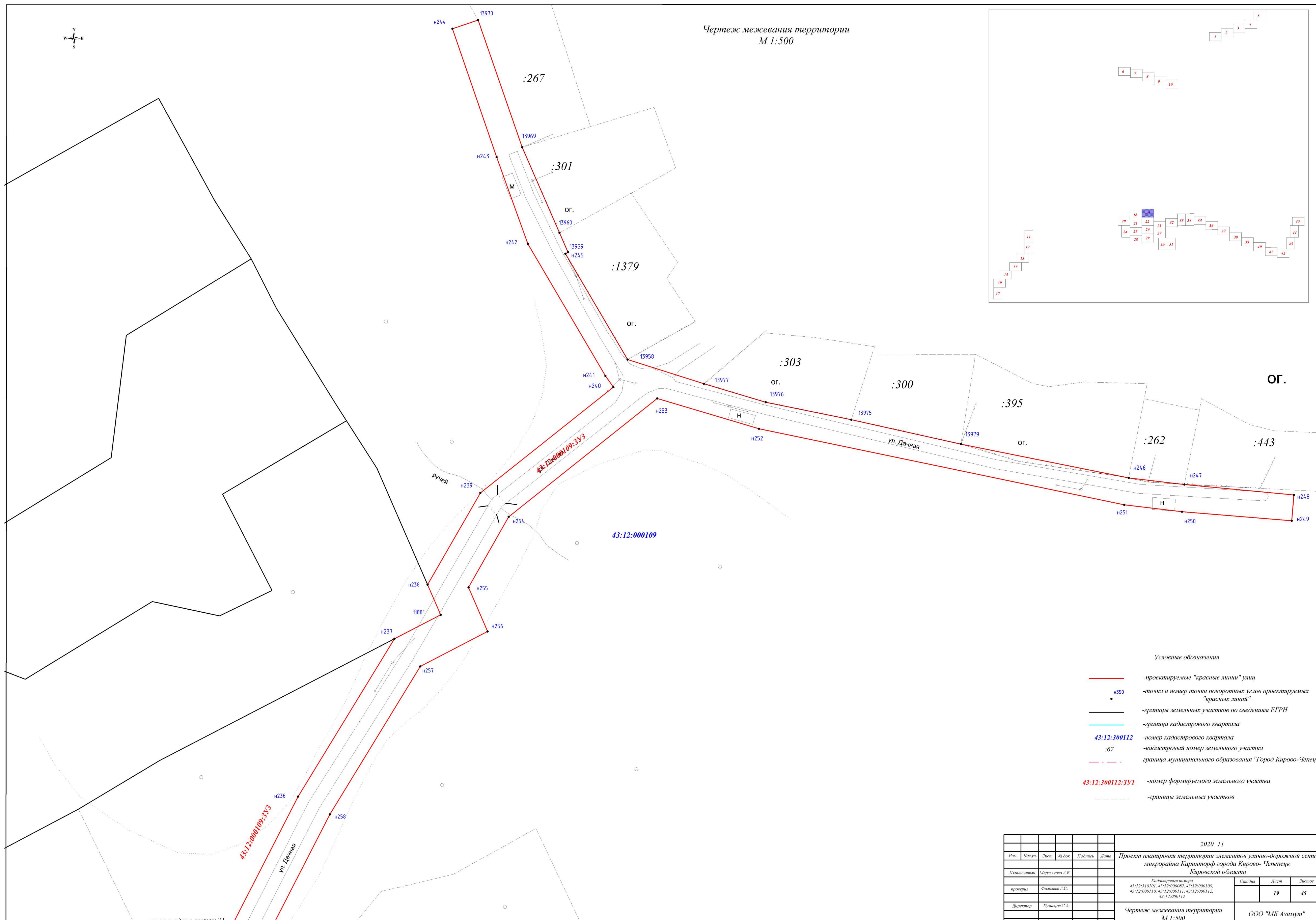
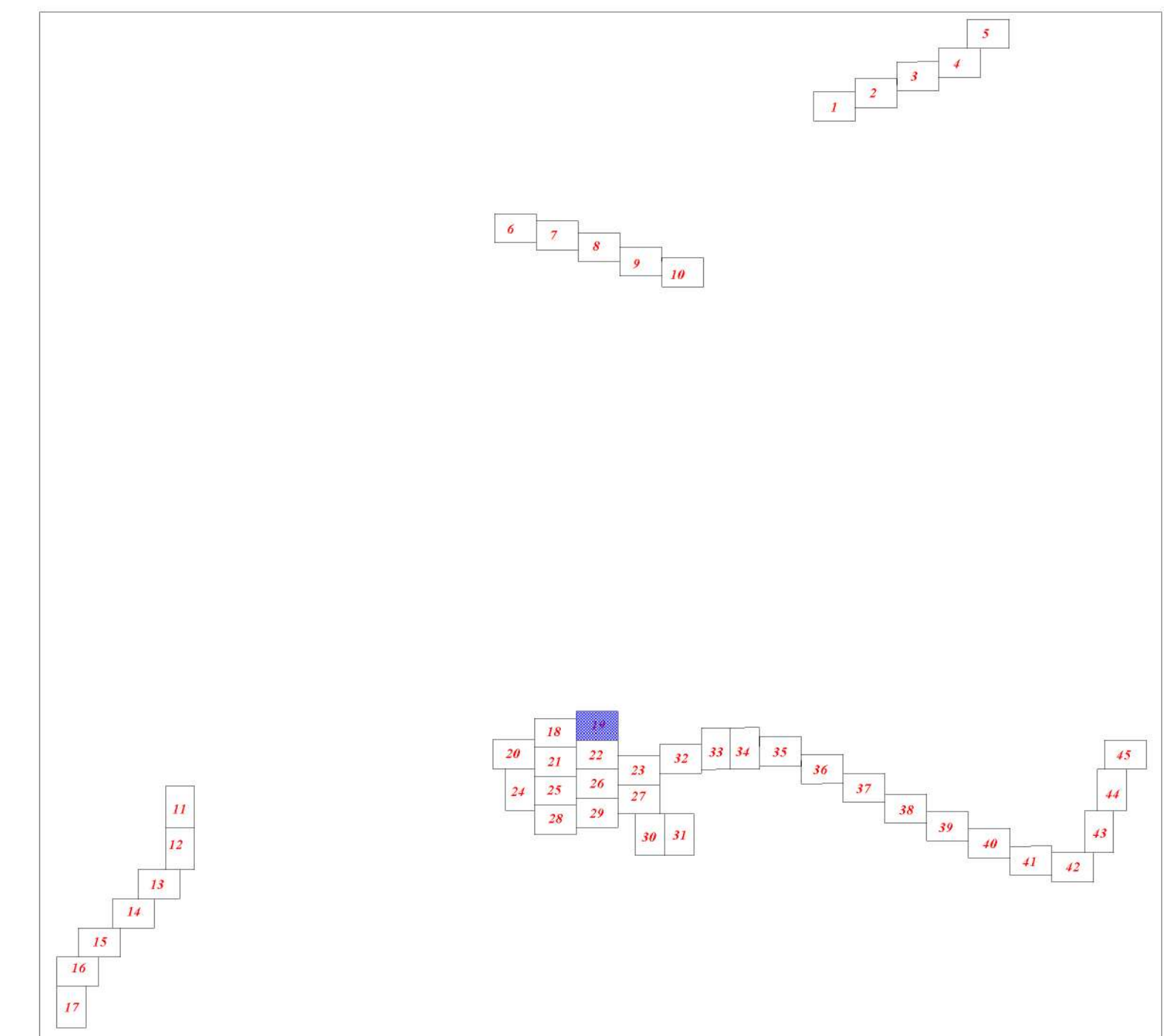


					2020 11				
Изм.	Кол.уч.	Лист	№ док.	Подпись	Дата	Проект планировки территории элементов улицы-дорожной сети микрорайона Каринторф города Кирово-Чепецк Кировской области			
Исполнитель	Мерзлякова А.В.					Кадастровые номера: 43:12:310101, 43:12:000082, 43:12:000109, 43:12:000110, 43:12:000111, 43:12:000112, 43:12:000113			
Проверил	Филиппов А.С.					Страниц	Лист	Листов	
Директор	Кузнецов С.А.						18	45	
Чертеж межевания территории М 1:500						ООО "МК Азимут"			

линия сводки с листом 21



Чертеж межевания территории
М 1:500



Условные обозначения

- -проектируемые "красные линии" улиц
- n350 -точка и номер точки поворотных углов проектируемых "красных линий"
- границы земельных участков по сведениям ЕГРН
- граница кадастрового квартала
- 43:12:300112 -номер кадастрового квартала
- :67 -кадастровый номер земельного участка
- граница муниципального образования "Город Кирово-Чепецк"
- 43:12:300112:3У1 -номер формируемого земельного участка
- границы земельных участков

линия сводки с листом 22

2020 11					
Изм.	Кол.уч.	Лист	№ док.	Подпись	Дата
Проект планировки территории элементов улично-дорожной сети микрорайона Каринторф города Кирово-Чепецк Кировской области					
Исполнитель	Мерзлякова А.В.		Кадастровые номера		
проектировщик	Федалькин А.С.		43:12:310101, 43:12:000082, 43:12:000109, 43:12:000110, 43:12:000111, 43:12:000112, 43:12:000113		
Директор	Кузнецов С.А.		Стадия	Лист	Листов
				19	45
Чертеж межевания территории М 1:500				ООО "МК Азимут"	

Чертеж межевания территории
М 1:500

В Каринторф

:210
пром/зона

:428

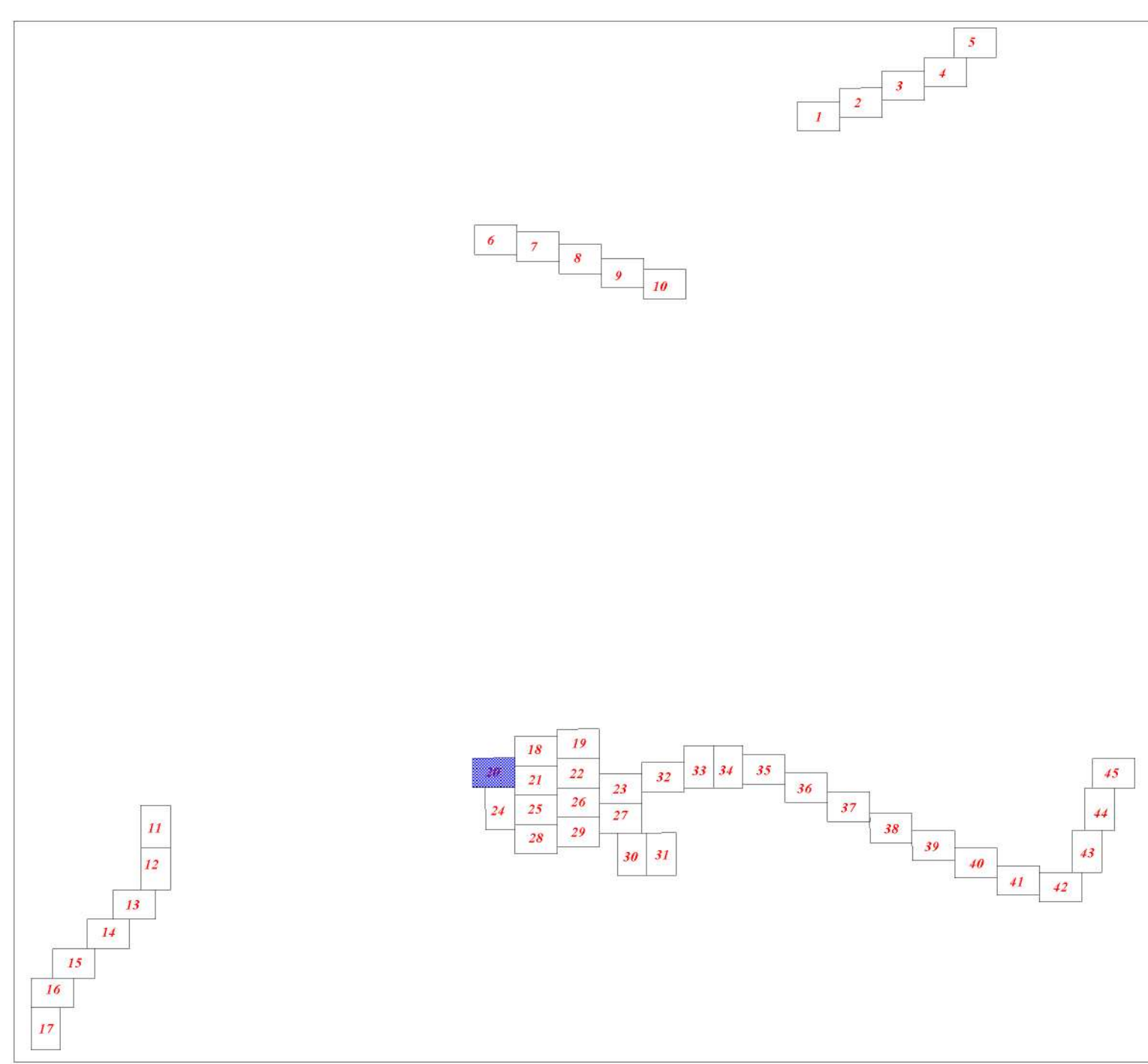
:427

:26

Условные обозначения

- -проектируемые "красные линии" улиц
- н350 -точка и номер точки поворотных углов проектируемых "красных линий"
- границы земельных участков по сведениям ЕГРН
- граница кадастрового квартала
- 43:12:300112 -номер кадастрового квартала
- :67 -кадастровый номер земельного участка
- граница муниципального образования "Город Кирово-Чепецк"
- 43:12:300112:3У1 -номер формируемого земельного участка
- границы земельных участков

43:12:000083



2020 11					
Изм.	Кол-во	Лист	№ док.	Подпись	Дата
Исполнитель	Мерзлякова А.В.				
Проектировщик	Филиппов А.С.				
Директор	Кузнецов С.А.				
Проект планировки территории элементов улично-дорожной сети микрорайона Каринторф города Кирово-Чепецк Кировской области					
Кадастровые номера			Страницы	Лист	Листов
43:12:310101, 43:12:000082, 43:12:000109, 43:12:000110, 43:12:000111, 43:12:000112, 43:12:000113			20	45	
Чертеж межевания территории М 1:500					
ООО "МК Азимут"					

линия сводки с листом 24