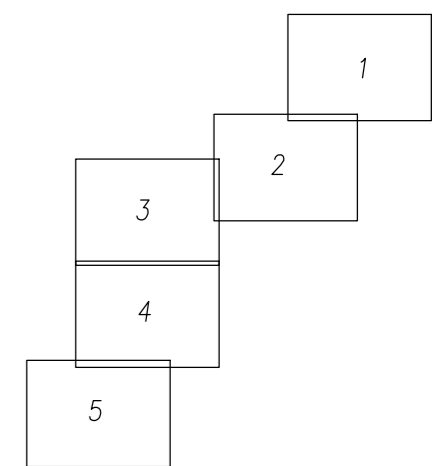
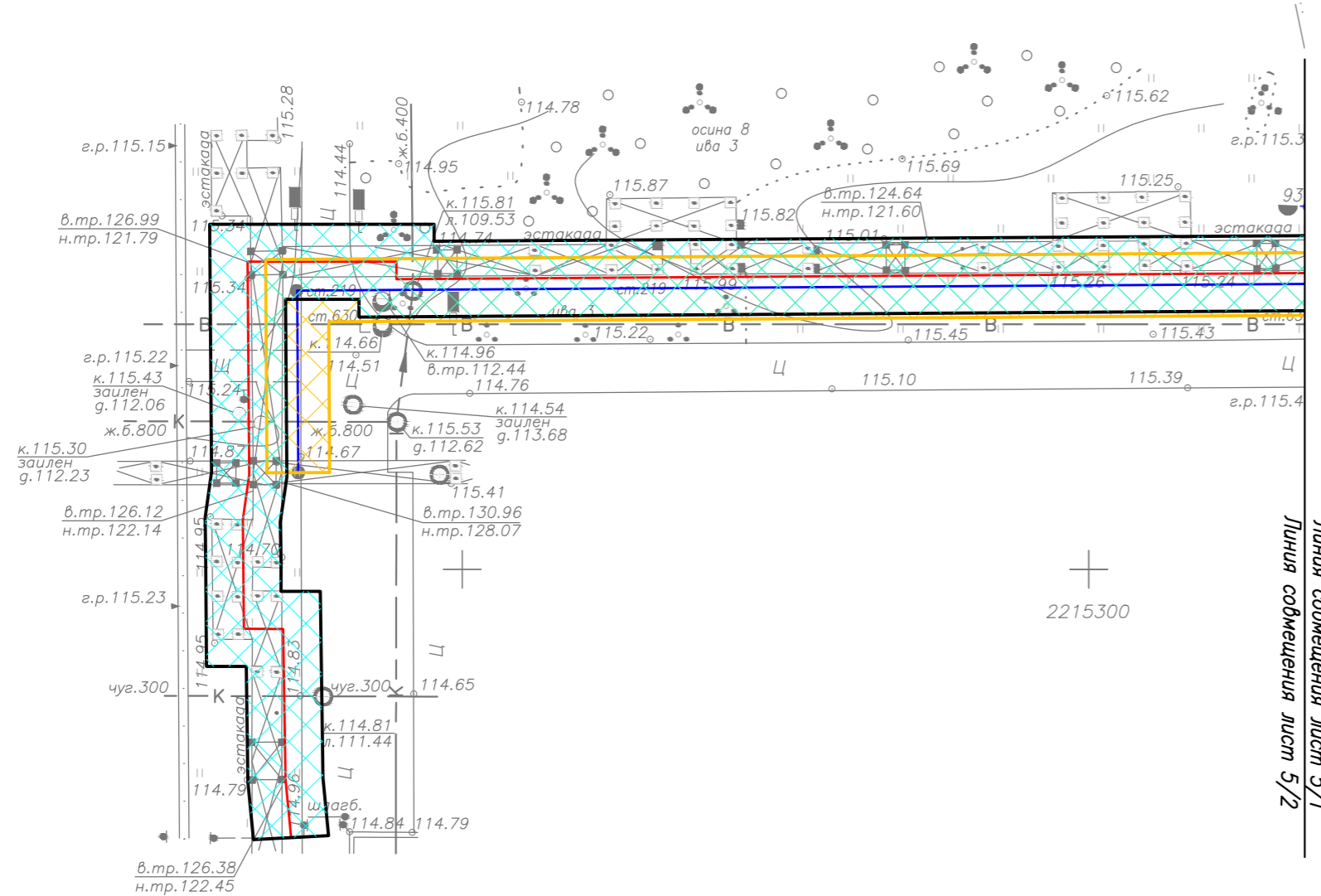
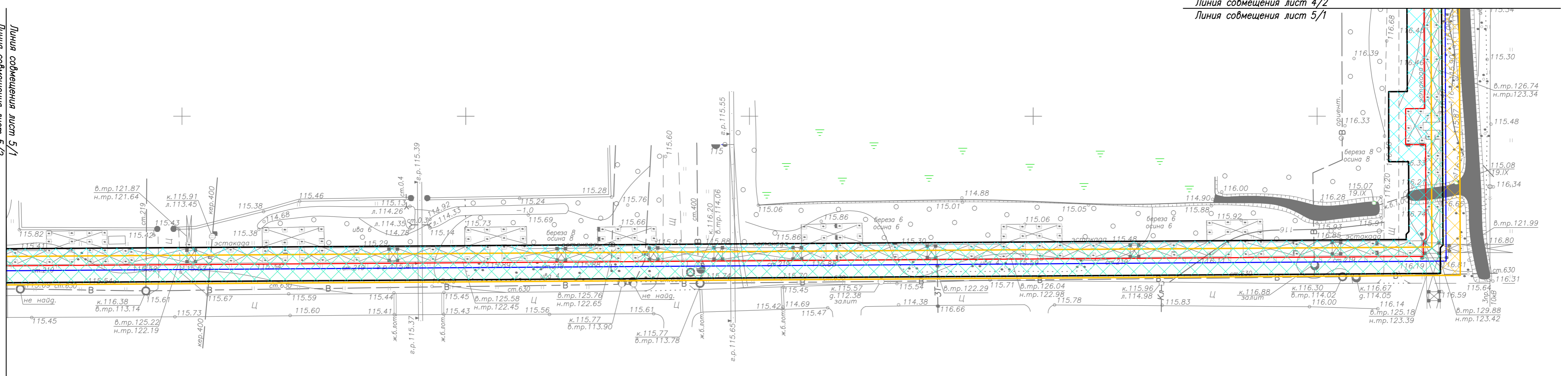


Схема  
расположения листов



Условные обозначения представлены на листе 1

F I E U I A E						Стадия		
Проект планировки территории и проект межевания территории (внесение изменений в документацию) в целях размещения линейного объекта "Реконструкция кабельной трассы 6 кв п/с 2 - ТЭЦ-3 цех 04"						П	4	5
Изм.	Куч	Лист	Док	Подпись	Дата			
Директор	Пленкин	Н.В.			11.19			
Нач. отдела	Помаскина	Г.А.			11.19			
Исполнитель	Зайцева	Н.В.			11.19			
Исполнитель	Головина	Е.С.			11.19			
Н. контроль	Помаскина	Г.А.			11.19			
М 1:500						ООО "ГеоПлан"		



Линия совмещения лист 5/1  
Линия совмещения лист 5/2




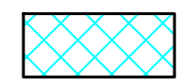
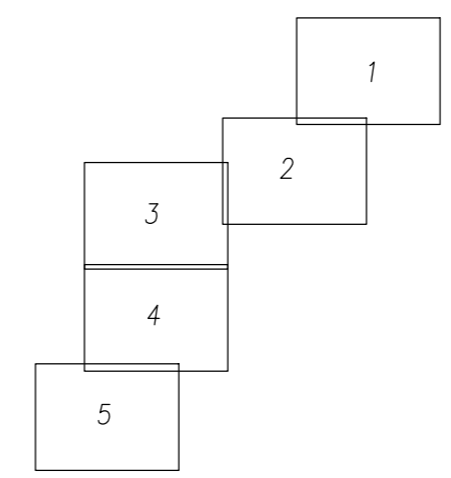




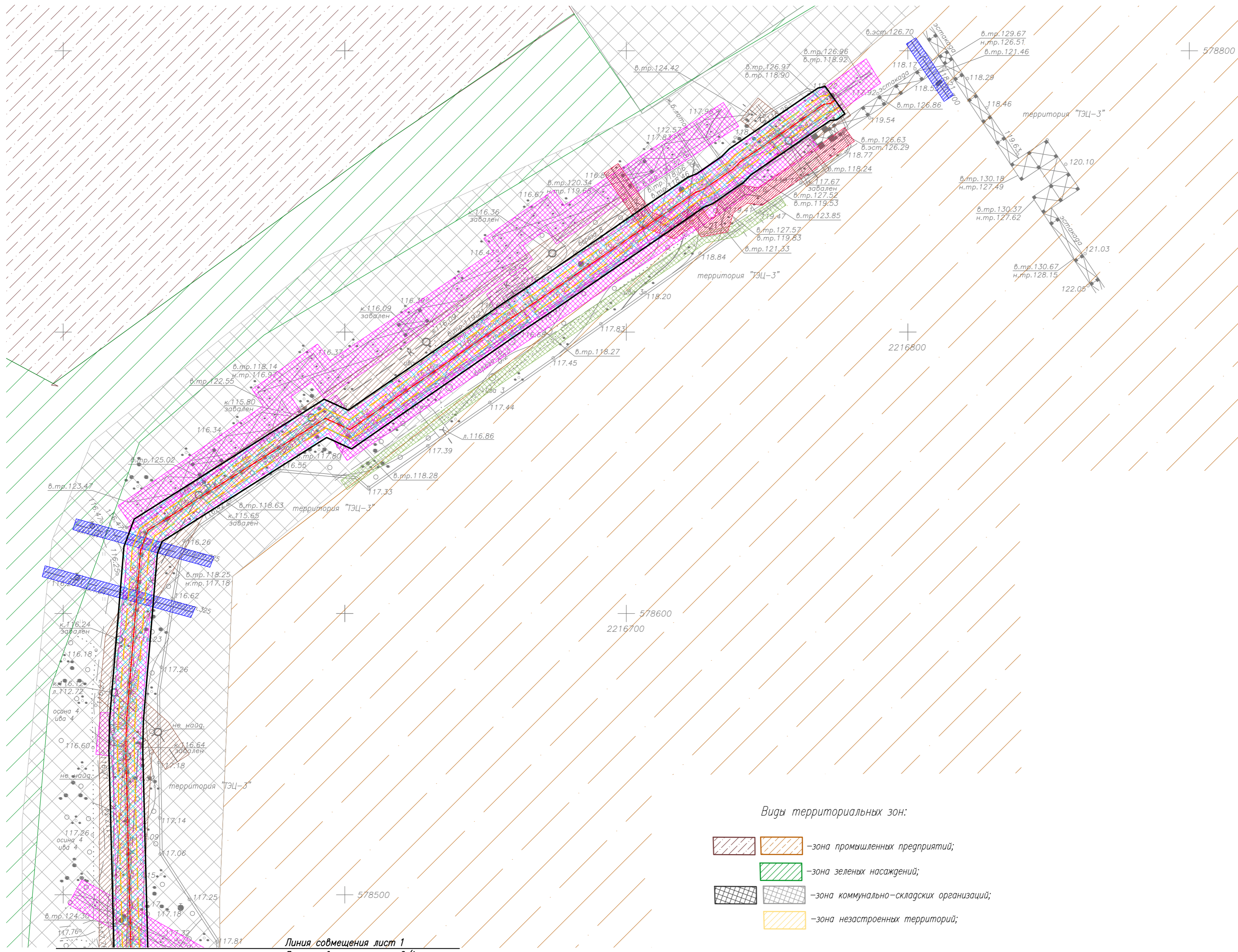
- Условные обозначения:**
-  — трасса проектируемой ВЛ 6 кВ утвержденная проектом планировки (май 2019г.);
  -  — трасса проектируемой ВЛ 6 кВ — новая (ноябрь 2019 г.);
  -  — зона планируемого размещения объекта (охранная зона ВЛ — май 2019 г.);
  -  — зона планируемого размещения объекта (охранная зона ВЛ — ноябрь 2019 г.);

Схема расположения листов



576600  
2215200

ФИЗИЧЕСКАЯ												
Проект планировки территории и проект межевания территории (внесение изменений в документацию) в целях размещения линейного объекта: "Реконструкция кабельной трассы 6 кВ п/с 2 – ТЭЦ-3 цех 04"												
Изм.	Куч.	Лист	Док.	Подпись	Дата	А	А	А	А	Стадия	Лист	Листов
						А	А	А	А	П	5	5
Директор		Помаскина Н.В.			11.19							
Нач. отдела		Помаскина Г.А.			11.19							
Исполнитель		Зайцева Н.В.			11.19							
Исполнитель		Головина Е.С.			11.19							
Н. контроль		Помаскина Г.А.			11.19							



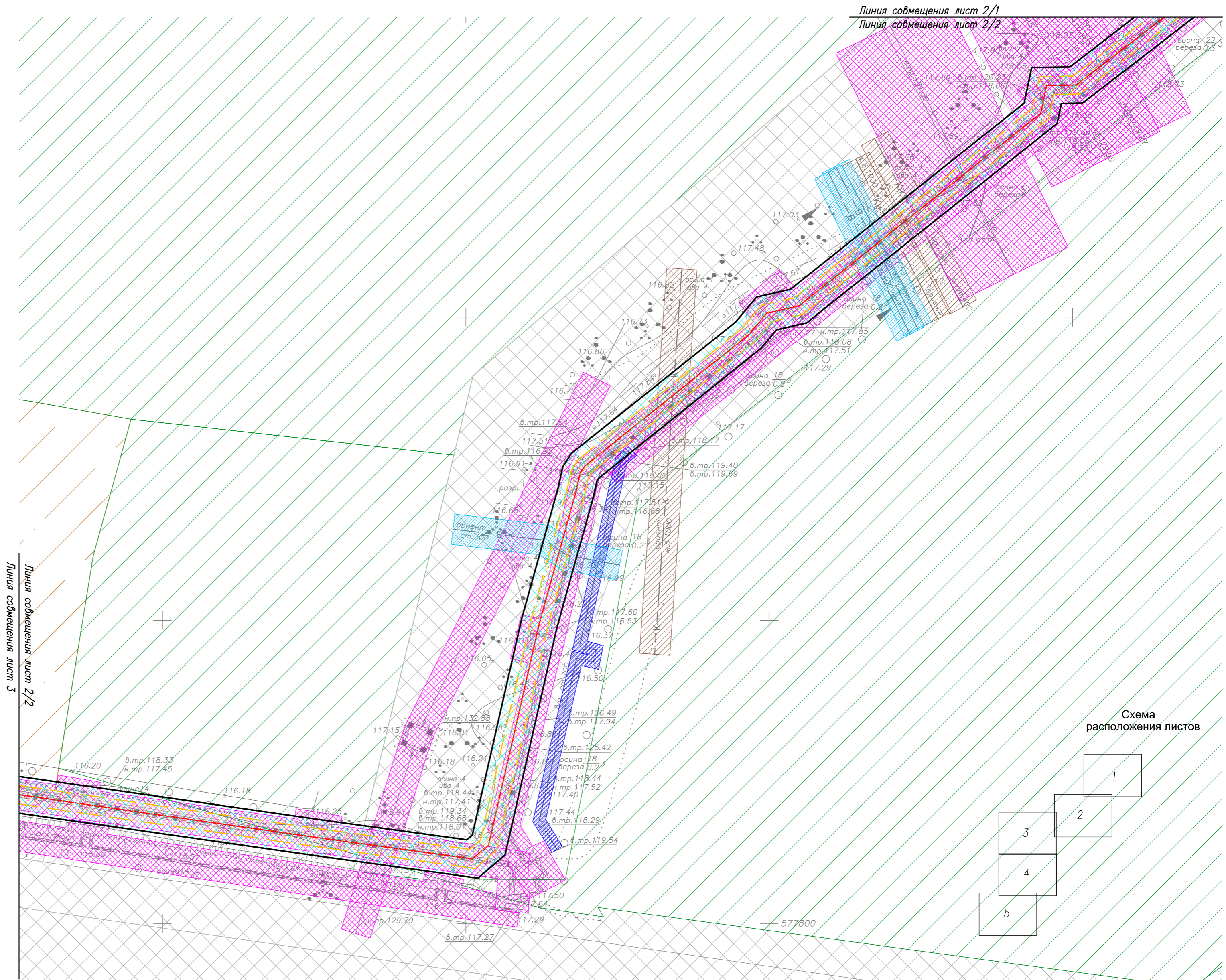
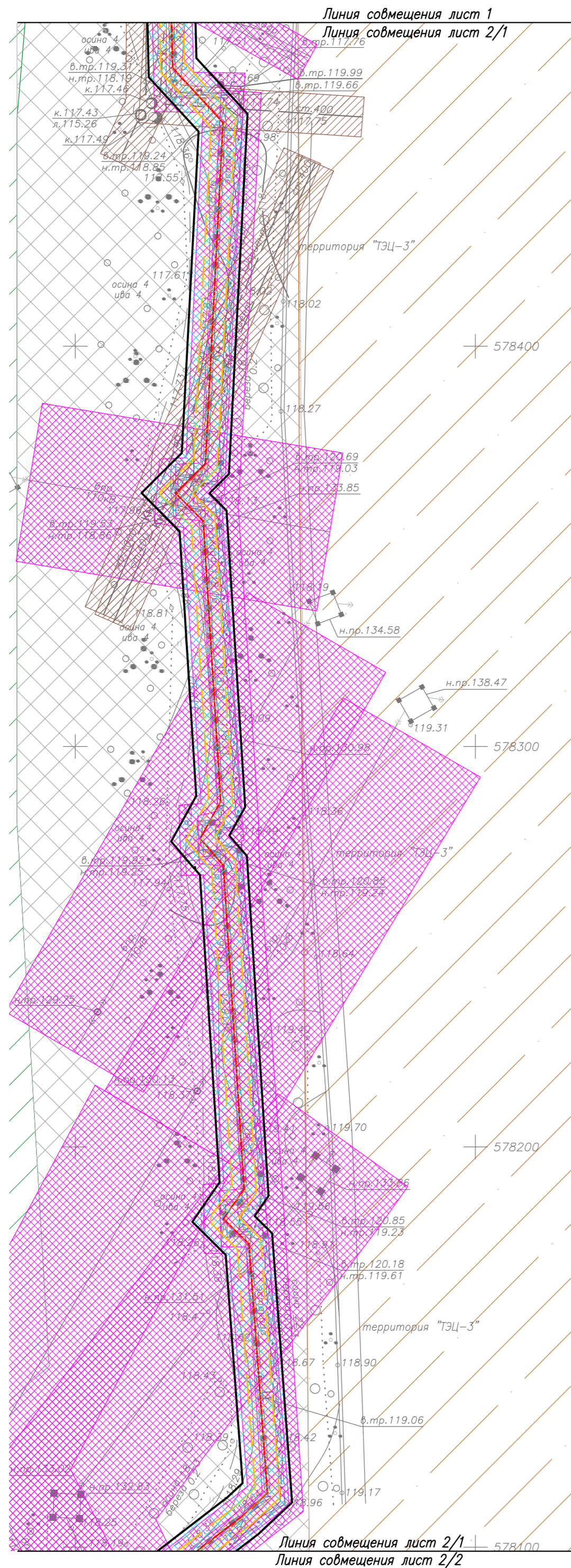
- Виды территориальных зон:
- зона промышленных предприятий;
  - зона зеленых насаждений;
  - зона коммунально-складских организаций;
  - зона незастроенных территорий;

- Условные обозначения:
- трасса проектируемой ВЛ 6 кВ;
  - зона планируемого размещения объекта
  - полоса временного отвода земельного участка, зона на период строительства ВЛ.

- Границы охранных зон пересекаемых коммуникаций:
- 4.0 - охранный зона газопровода (в подземном исполнении);
  - 4.0 - охранный зона ЛЭП;
  - 10.0 - охранный зона кабеля связи;
  - 10.0 - охранный зона канализации;
  - 10.0 - охранный зона водопровода;
  - 200.0 - охранный зона реки;
  - 6.0 - охранный зона теплотрассы.

Линия совмещения лист 1  
Линия совмещения лист 2/1

ИЗМЕНЕНИЯ						ФИЗИКА		
Проект планировки территории и проект межевания территории (внесение изменений в документацию) в целях размещения линейного объекта "Реконструкция кабельной трассы 6 кВ п/с 2 - ТЭЦ-3 цех 04"								
Изм.	Куч.	Лист	Док.	Подпись	Дата	Стадия	Лист	Листов
						А	А	АА
Директор		Помаскина Г.А.			11.19	П	1	5
Нач. отдела		Помаскина Г.А.			11.19			
Исполнитель		Зайцева Н.В.			11.19			
Исполнитель		Головина Е.С.			11.19			
Н. контроль		Помаскина Г.А.			11.19			
						М 1:500		ООО "ГеоПлан"



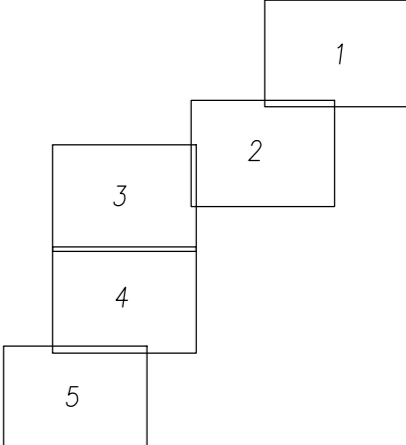
Условные обозначения представлены на листе 1

						Р И Т У А Е					
						Проект планировки территории и проект межевания территории (внесение изменений в документацию) в целях размещения линейного объекта "Реконструкция кабельной трассы 6 кв п/с 2 – ТЭЦ-3 цех 04"					
Изм.	Куч.	Лист	Док.	Подпись	Дата	Á	Á	ÁÁ	Стадия	Лист	Листов
Директор		Пленкин Н.В.		<i>[Signature]</i>	11.19	Á	Á	Á	П	2	5
Нач. отдела		Помаскина Г.А.		<i>[Signature]</i>	11.19	Á	Á				
Исполнитель		Зайцева Н.В.		<i>[Signature]</i>	11.19						
Исполнитель		Головина Е.С.		<i>[Signature]</i>	11.19						
Н. контроль		Помаскина Г.А.		<i>[Signature]</i>	11.19						
						М 1:500			ООО "ГеоПлан"		



Линия совмещения лист 3  
Линия совмещения лист 4/1

Схема  
расположения листов



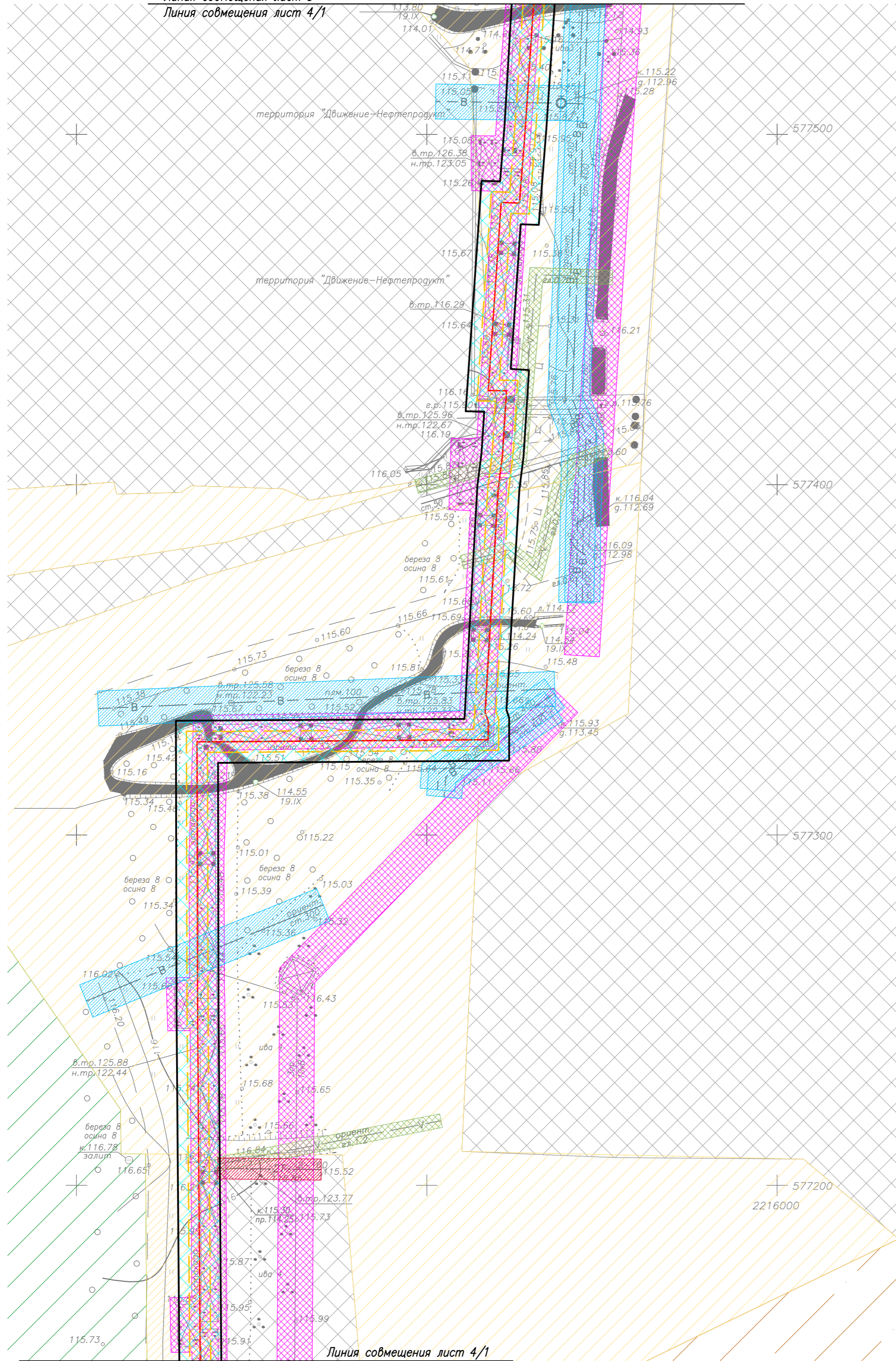
Условные обозначения представлены на листе 1

ИЗМЕНЕНИЯ						
Проект планировки территории и проект межевания территории (внесение изменений в документацию) в целях размещения линейного объекта "Реконструкция кабельной трассы 6 кВ п/с 2 – ТЭЦ-3 цех 04"						
Изм.	Куч.	Лист	Док.	Подпись	Дата	Стадия
						Лист
						Листов
Директор	Пленкин Н.В.				11.19	П
Нач. отдела	Помаскина Г.А.				11.19	3
Исполнитель	Зайцева Н.В.				11.19	5
Исполнитель	Головина Е.С.				11.19	
Н. контроль	Помаскина Г.А.				11.19	

M 1:500

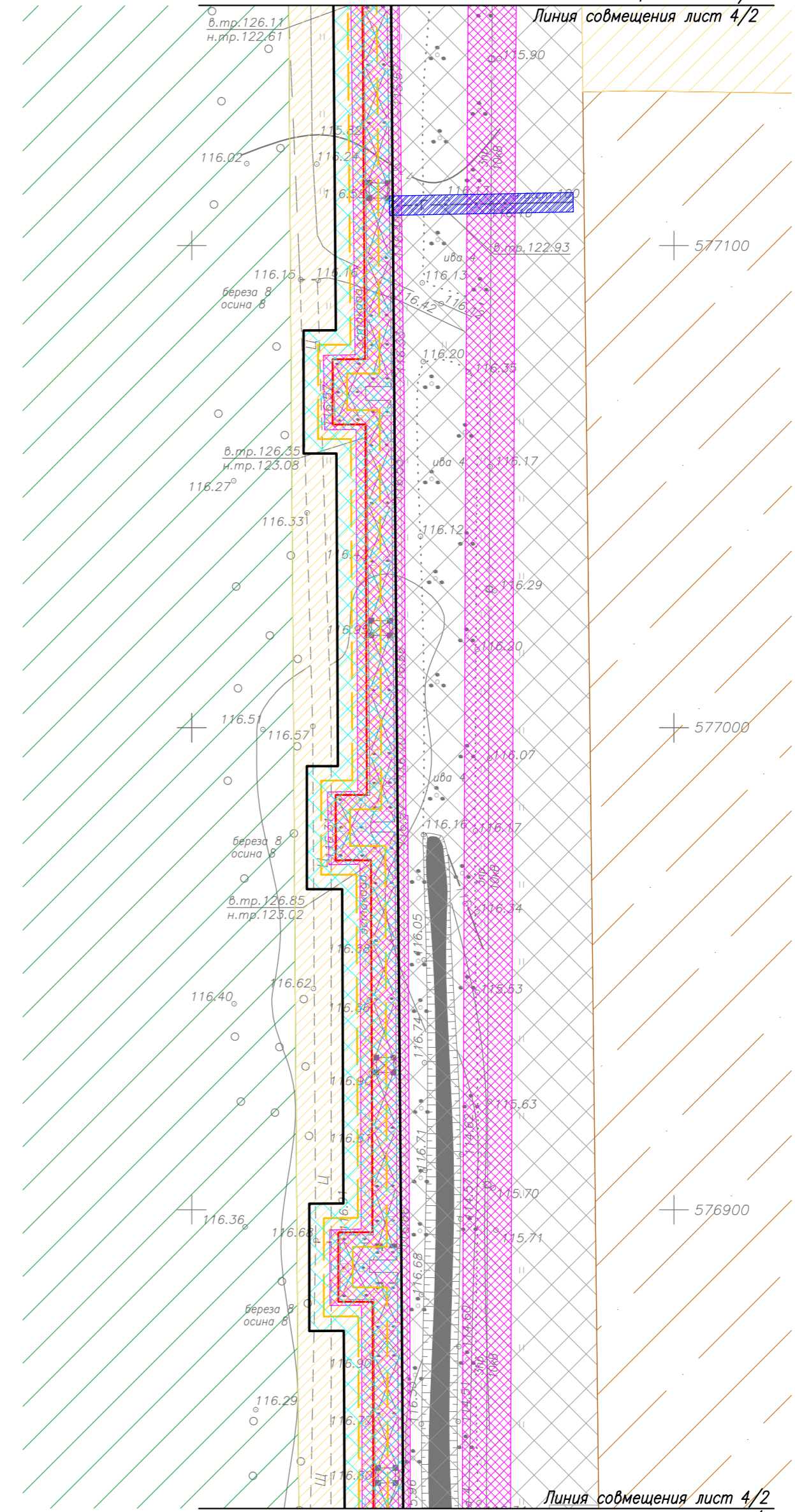
ООО "ГеоПлан"

Линия совмещения лист 3  
Линия совмещения лист 4/1



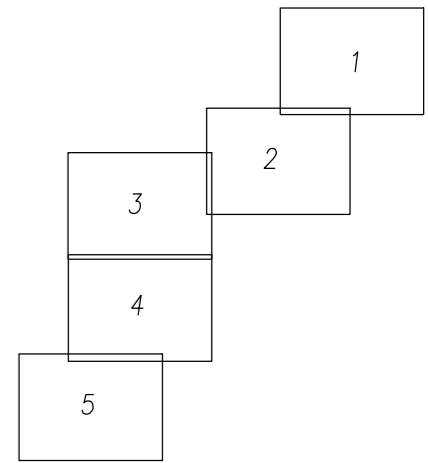
Линия совмещения лист 4/1  
Линия совмещения лист 4/2

Линия совмещения лист 4/1  
Линия совмещения лист 4/2



Линия совмещения лист 4/2  
Линия совмещения лист 5/1

Схема расположения листов



Условные обозначения представлены на листе 1

						Р И С У Н О К		
						Проект планировки территории и проект межевания территории (внесение изменений в документацию) в целях размещения линейного объекта: "Реконструкция кабельной трассы 6 кВ п/с 2 – ТЭЦ-3 цех 04"		
Изм.	Куч.	Лист	Док.	Подпись	Дата	А	А	АА
Директор	Пленкин Н.В.			<i>[Signature]</i>	11.19	А	А	АА
Нач. отдела	Помаскина Г.А.			<i>[Signature]</i>	11.19	А	А	АА
Исполнитель	Зайцева Н.В.			<i>[Signature]</i>	11.19	А	А	АА
Исполнитель	Головина Е.С.			<i>[Signature]</i>	11.19	А	А	АА
Н. контроль	Помаскина Г.А.			<i>[Signature]</i>	11.19	А	А	АА
						М 1:500		
						ООО "ГеоПлан"		

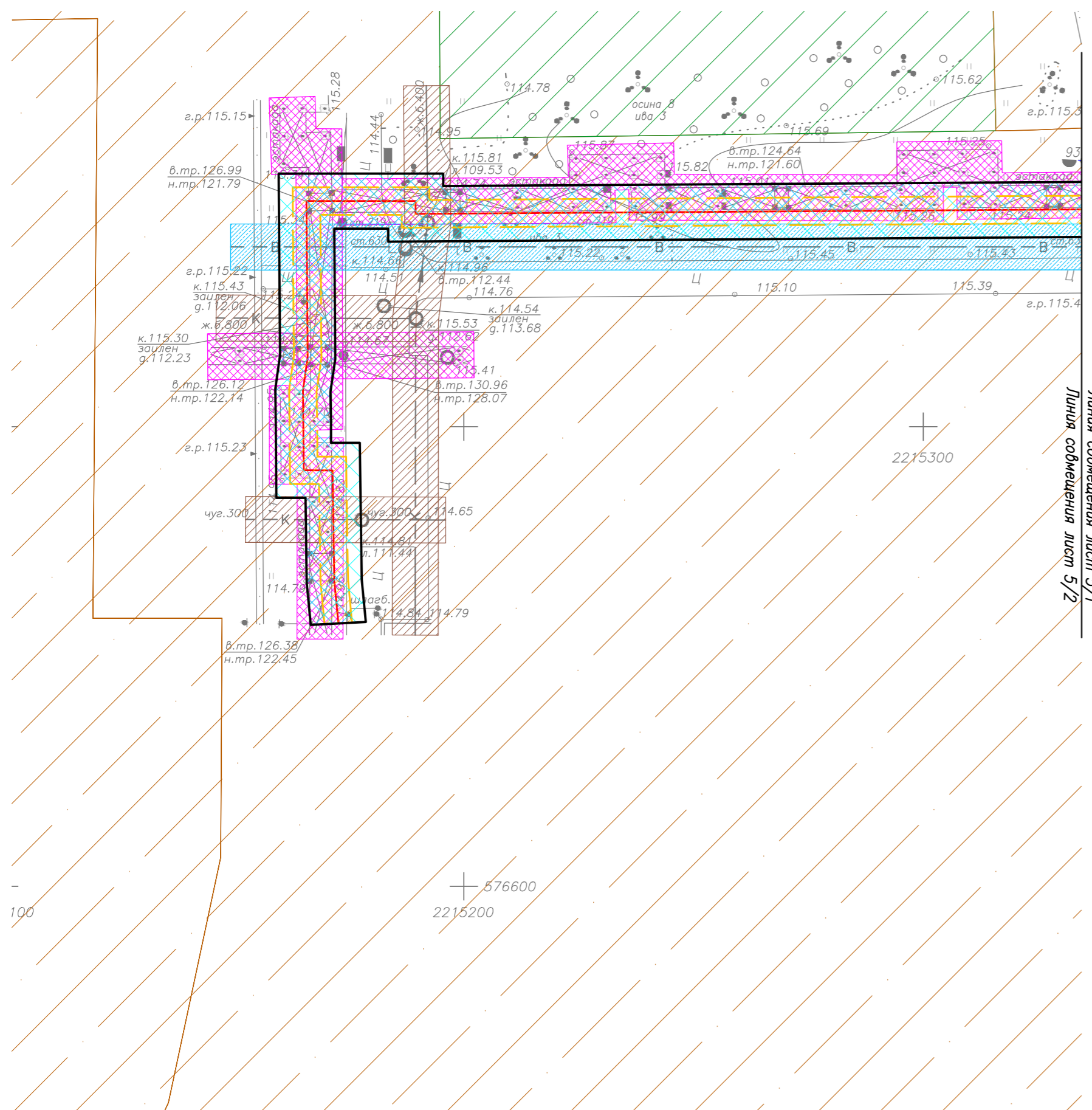
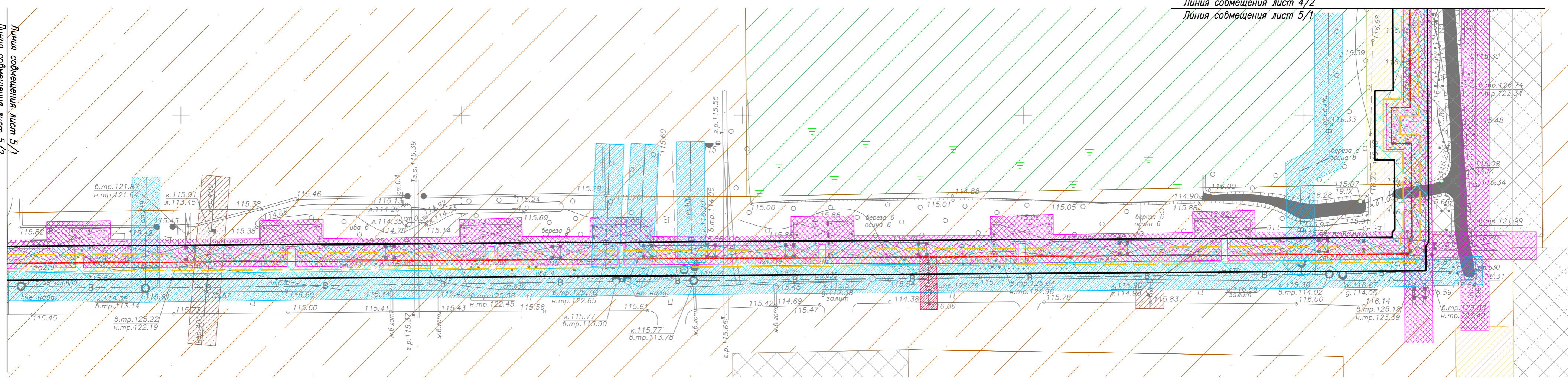
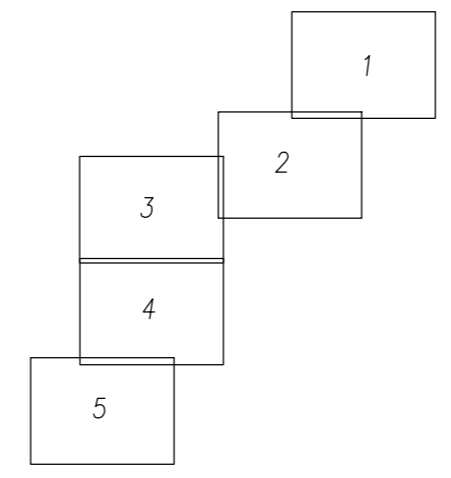


Схема  
расположения листов



Условные обозначения представлены на листе 1

Формат А						
Проект планировки территории и проект межевания территории (внесение изменений в документацию) в целях размещения линейного объекта: "Реконструкция кабельной трассы 6 кв п/с 2 – ТЭЦ-3 цех 04"						
Изм.	Куч	Лист	Док	Подпись	Дата	Стадия
						Лист
Директор		Пленкин Н.В.		<i>[Signature]</i>	11.19	Лист
Нач. отдела		Помаскина Г.А.		<i>[Signature]</i>	11.19	Лист
Исполнитель		Зайцева Н.В.		<i>[Signature]</i>	11.19	Лист
Исполнитель		Головина Е.С.		<i>[Signature]</i>	11.19	Лист
Исполнитель		Помаскина Г.А.		<i>[Signature]</i>	11.19	Лист



МИНИСТЕРСТВО ЭКОНОМИЧЕСКОГО РАЗВИТИЯ  
РОССИЙСКОЙ ФЕДЕРАЦИИ

ФЕДЕРАЛЬНАЯ СЛУЖБА ГОСУДАРСТВЕННОЙ РЕГИСТРАЦИИ,  
КАДАСТРА И КАРТОГРАФИИ  
(РОСРЕЕСТР)

УПРАВЛЕНИЕ ФЕДЕРАЛЬНОЙ СЛУЖБЫ ГОСУДАРСТВЕННОЙ РЕГИСТРАЦИИ,  
КАДАСТРА И КАРТОГРАФИИ ПО КИРОВСКОЙ ОБЛАСТИ  
(Управление Росреестра по Кировской области)

## СВИДЕТЕЛЬСТВО О ГОСУДАРСТВЕННОЙ РЕГИСТРАЦИИ ПРАВА

Кировская область

Дата выдачи:

13.04.2016

Документы-основания: • Передаточный акт Открытого акционерного общества "Завод минеральных удобрений Кирово-Чепецкого химического комбината", реорганизуемого в форме присоединения к Открытому акционерному обществу "Объединенная химическая компания "УРАЛХИМ" от 28.02.2015

• Решение акционера - единственного владельца голосующих акций Открытого акционерного общества "Завод минеральных удобрений Кирово-Чепецкого химического комбината" от 15.05.2015

Субъект (субъекты) права: Акционерное общество "Объединенная химическая компания "УРАЛХИМ", ИНН: 7703647595, ОГРН: 1077761874024

Вид права: Собственность

Кадастровый(условный) номер: 43:42:000015:214

Объект права: Кабельная линия 6кВ от ТЭЦ-3 до П/СТ 2 производства аммиака (инв.65952), назначение: инженерные сети, протяженность 6001 м, адрес (местонахождение) объекта: Кировская область, г Кирово-Чепецк, проезд Западный, д 1, сооружение 108.

Существующие ограничения (обременения) права: не зарегистрировано

О чем в Едином государственном реестре прав на недвижимое имущество и сделок с ним "13" апреля 2016 года сделана запись регистрации № 43-43/003-43/003/333/2015-2862/1

Государственный регистратор

(подпись, м.п.)

43-43/003-43/003/333/2015-2862/1

Бучнев Р. А.







**УПРАВЛЕНИЕ  
ГОСУДАРСТВЕННОЙ ОХРАНЫ  
ОБЪЕКТОВ КУЛЬТУРНОГО НАСЛЕДИЯ  
КИРОВСКОЙ ОБЛАСТИ**

ул. Карла Либкнехта, 69  
г. Киров обл., 610019  
e-mail: [kirovokn43@mail.ru](mailto:kirovokn43@mail.ru)  
(8332) 32-05-07

22.03.2019 № 129-55-01-14

На № 111 от 15.03.2019

Директору  
ООО «ГеоПлан»

Пленкину Н.В.

Нагорная, д. 2г, Киров,  
Кировская обл., 610007

**ЗАКЛЮЧЕНИЕ**

**о наличии или об отсутствии объектов культурного наследия  
или объектов, обладающих признаками объекта культурного наследия  
по объекту «Реконструкция кабельной трассы 6 кВ «ТЭЦ-3 – ПС2»,  
расположенной по адресу: г. Кирово-Чепецк, пер. Рабочий, 4**

На участке реализации проектных решений по титулу: «Реконструкция кабельной трассы 6 кВ «ТЭЦ-3 – ПС2», расположенной по адресу: г. Кирово-Чепецк, пер. Рабочий, 4, отсутствуют объекты культурного наследия, включенные в единый государственный реестр объектов культурного наследия народов Российской Федерации, выявленные объекты культурного наследия и объекты, обладающие признаками объекта культурного наследия (в т.ч. археологического наследия).

Испрашиваемый участок расположен вне зон охраны объектов культурного наследия и защитных зон объектов культурного наследия.

Информируем Вас, что в соответствии со статьей 36 Федерального закона от 25.06.2002 № 73-ФЗ «Об объектах культурного наследия (памятниках истории и культуры) народов Российской Федерации» земляные, строительные, хозяйственные и иные работы должны быть немедленно приостановлены исполнителем работ в случае обнаружения объекта, обладающего признаками объекта культурного наследия. Исполнитель работ в течение трёх рабочих дней со дня их обнаружения обязан направить заявление в письменной форме об указанных объектах в управление государственной охраны объектов культурного наследия Кировской области.

Начальник управления

М.В. Ус



**МИНИСТЕРСТВО  
ОХРАНЫ ОКРУЖАЮЩЕЙ СРЕДЫ  
КИРОВСКОЙ ОБЛАСТИ**

ул. Красноармейская, 17, г. Киров обл., 610000  
тел. (8332) 64-52-01, факс (8332) 64-54-94;  
E-mail: [depgreen43@mail.ru](mailto:depgreen43@mail.ru)

09.04.2019 № 1317-49-01-14

На № \_\_\_\_\_ 112 от 15.03.2019

Директору ООО «ГеоПлан»

Пленкину Н.В.

Нагорная ул., д. 2г,  
г. Киров, 610007  
[geoplan.kirov@mail.ru](mailto:geoplan.kirov@mail.ru)

О представлении информации о  
наличии (отсутствии) ООПТ

Уважаемый Николай Васильевич!

Министерством рассмотрен Ваш запрос о наличии (отсутствии) особо охраняемых природных территорий (далее – ООПТ) на участке проектируемого строительства объекта: «Реконструкция кабельной трассы 6 кВ «ТЭЦ-3 – ПС2» (далее – объект), расположенной по адресу: г. Кирово-Чепецк, пер. Рабочий, 4.

Согласно предоставленным графическим материалам сообщаем, что объект расположен вне границ существующих и проектируемых к созданию ООПТ регионального значения.

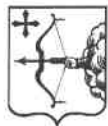
По имеющимся в министерстве сведениям (в рамках ведения государственного кадастра ООПТ регионального и местного значения) ООПТ местного значения на указанной территории также отсутствуют.

И.о. министра

Т.Э. Абашев

Харитоновна Надежда Викторовна  
38-48-62





**МИНИСТЕРСТВО  
ОХРАНЫ ОКРУЖАЮЩЕЙ СРЕДЫ  
КИРОВСКОЙ ОБЛАСТИ**

ул. Красноармейская, 17, г. Киров  
Кировская область, 610002  
тел. (8332) 64-52-01, факс (8332) 64-54-94;  
E-mail: [dep@green43@mail.ru](mailto:dep@green43@mail.ru)

Директору  
ООО «ГеоПлан»

Пленкину Н.В.

Нагорная ул., д. 2г,  
г. Киров, 610007

29.03.2019 № 155-49-01-14

На № 132 от 26.03.2019

Об охранных зонах р. Елховка

Уважаемый Николай Васильевич!

Сообщаем, что согласно проекту 2014 года «Определение границ водоохранных зон и прибрежных защитных полос водных объектов на территории Кировской области (в т.ч. р. Елховка и оз. Ивановское в г. Кирово-Чепецке)» ширина водоохранной зоны р. Елховка составляет 100 метров от береговой линии (границы водного объекта), прибрежной защитной полосы – 50 метров от береговой линии.

Границы водоохранной зоны и прибрежной защитной полосы р. Елховка нанесены на картографические материалы геоинформационной системы Кировской области и размещены в общем доступе на сайте <http://eco.geokirov.ru>.

Заместитель министра

О.В. Женихова

Шкабарня Надежда Александровна  
38-51-58



Общество с ограниченной  
ответственностью  
«ГеоПлан»

610007, РФ, Кировская обл.,  
г. Киров, ул.Нагорная, д. 2г  
ИНН: 4329008466 КПП: 432901001  
ОГРН: 1034315502957  
Расч. счет 40702810400060016831  
ОАО АКБ «Вятка – банк» г. Киров  
Корр. счет 30101810300000000728  
БИК: 043304728  
Тел.: (8332) 781178  
Тел/факс: 676366

№ 137 «27» 03 2019 г.

Заместителю руководителя

МЕЖРЕГИОНАЛЬНОГО  
ТЕРРИТОРИАЛЬНОГО УПРАВЛЕНИЯ  
ФЕДЕРАЛЬНОГО АГЕНСТВА ПО  
УПРАВЛЕНИЮ ГОСУДАРСТВЕННЫМ  
ИМУЩЕСТВОМ В УДМУРТСКОЙ  
РЕСПУБЛИКЕ И КИРОВСКОЙ  
ОБЛАСТИ  
(МТУ РОСИМУЩЕСТВА В  
УДМУРТСКОЙ РЕСПУБЛИКЕ И  
КИРОВСКОЙ ОБЛАСТИ)

Погозовко Т.Н.

**Уважаемая Татьяна Николаевна!**

Общество с ограниченной ответственностью «ГеоПлан» подготавливает документацию по проекту планировки и проекту межевания территории объекта: «Реконструкция кабельной трассы 6 кВ «ТЭЦ-3 – ПС2» Местоположение: Кировская область, г.Кирово-Чепецк, пер. Рабочий, 4 (территория ТЭЦ-3, промышленная площадка филиала «КЧХК» АО «ОХК «УРАЛХИМ» в городе Кирово-Чепецке).

Заказчик работ: АО «ОХК «УРАЛХИМ».

Часть кабельной линии 6 кВ (в воздушном исполнении) проходит по земельному участку с кадастровым номером 43:42:000020:10, 43:42:000020:7, 43:42:000008:110, 43:42:000008:16.

Ширина полосы земельного участка на период строительства объекта воздушных электрических сетей определена проектом, и составляет 10 метров.

Ширина полосы земельного участка на период строительства подземной кабельной линии также определена проектом, и составляет 6 метров (п.1.5 «Норм отвода земель для электрических сетей напряжением 0.38-750 кВ» №14278тм-т и приложение к Правилам установления охранных зон объектов электросетевого хозяйства и особых условий использования земельных участков, расположенных в границах таких зон (Постановление Правительства РФ от 24.02.2009г. №160).

**Просим согласовать данное** прохождение воздушной кабельной линии согласно прилагаемой схеме.


Приложение:

- схема на 1-м листе;
- Выписка из ЕГРН на земельный участок 43:42:000020:10, 43:42:000020:7, 43:42:000008:110, 43:42:000008:16.

Директор

Н.В. Пленкин

Исполнитель: Зайцева Н.В. ((88332)33-01-33, доб. 107)





МИНЭКОНОМРАЗВИТИЯ РОССИИ

ФЕДЕРАЛЬНОЕ АГЕНТСТВО ПО  
УПРАВЛЕНИЮ ГОСУДАРСТВЕННЫМ  
ИМУЩЕСТВОМ

МЕЖРЕГИОНАЛЬНОЕ  
ТЕРРИТОРИАЛЬНОЕ УПРАВЛЕНИЕ  
ФЕДЕРАЛЬНОГО АГЕНТСТВА ПО  
УПРАВЛЕНИЮ ГОСУДАРСТВЕННЫМ  
ИМУЩЕСТВОМ В УДМУРТСКОЙ  
РЕСПУБЛИКЕ И КИРОВСКОЙ ОБЛАСТИ  
(МТУ РОСИМУЩЕСТВА  
В УДМУРТСКОЙ РЕСПУБЛИКЕ И  
КИРОВСКОЙ ОБЛАСТИ)

ул. Пушкинская, д. 148, г. Ижевск, 426076  
Тел. (3412) 632-800, факс (3412) 632-800,  
e-mail: tul8@rosim.ru

Директору ООО «ГеоПлан»

Н.В. Пленкину

ул. Нагорная, д.2г, г. Киров, 610007


12.04.2019 № 01-11/2501  
На № 835 от 26.12.2018

Об отказе в согласовании размещения  
линейного объекта

Межрегиональное территориальное управление Федерального агентства по управлению государственным имуществом в Удмуртской Республике и Кировской области (далее – МТУ) рассмотрело Ваши обращения по вопросу согласования прохождения объекта: «Реконструкция кабельной трассы 6 кВ «ТЭЦ-3 – ПС2» (далее – Линейный объект), часть которого (в воздушном исполнении) проходит по земельным участкам с кадастровыми номерами 43:42:000020:10, 43:42:000020:7, 43:42:000008:110, 43:40:000008:16 (далее – Земельные участки), находящихся в собственности Российской Федерации и сообщает следующее.

Согласно Положению, утвержденному приказом Федерального агентства по управлению государственным имуществом от 19.12.2019 № 462, полномочия по согласованию прохождения Линейных объектов на земельных участках федеральной формы собственности у МТУ отсутствуют.

Кроме того, земельным законодательством Российской Федерации не предусмотрена процедура согласования прохождения Линейных объектов на земельных участках федеральной формы собственности.





Общество с ограниченной  
ответственностью  
«ГеоПлан»

610007, РФ, Кировская обл.,  
г. Киров, ул.Нагорная, д. 2г  
ИНН: 4329008466 КПП: 432901001  
ОГРН: 1034315502957  
Расч. счет 40702810400060016831  
ОАО АКБ «Вятка – банк» г. Киров  
Корр. счет 30101810300000000728  
БИК: 043304728  
Тел.: (8332) 781178  
Тел/факс: 676366

№ 144 «19» 03 2019 г.

Президенту  
ООО «Движение-Нефтепродукт»

Киселеву С.Н.

**Уважаемый Сергей Николаевич!**

Общество с ограниченной ответственностью «ГеоПлан» подготавливает документацию по проекту планировки и проекту межевания территории объекта: «Реконструкция кабельной трассы 6 кВ «ТЭЦ-3 – ПС2» Местоположение: Кировская область, г.Кирово-Чепецк, пер. Рабочий, 4 (территория ТЭЦ-3, промышленная площадка филиала «КЧХК» АО «ОХК «УРАЛХИМ» в городе Кирово-Чепецке).

Заказчик работ: АО «ОХК «УРАЛХИМ».

Часть кабельной линии 6 кВ (в воздушном исполнении) проходит по земельному участку с кадастровым номером 43:42:000020:13.

Ширина полосы земельного участка на период строительства объекта воздушных электрических сетей определена проектом, и составляет 10 метров.

Ширина полосы земельного участка на период строительства подземной кабельной линии также определена проектом, и составляет 6 метров (п.1.5 «Норм отвода земель для электрических сетей напряжением 0.38-750 кВ» №14278гм-г и приложение к Правилам установления охранных зон объектов электросетевого хозяйства и особых условий использования земельных участков, расположенных в границах таких зон (Постановление Правительства РФ от 24.02.2009г. №160).

**Просим согласовать данное прохождение воздушной кабельной линии согласно прилагаемой схеме.**

Приложение:

- схема на 1-м листе;
- Выписка из ЕГРН на земельный участок 43:42:000020:13.

Директор

Н.В. Пленкин





Общество с ограниченной  
ответственностью  
«ГеоПлан»

610007, РФ, Кировская обл.,  
г. Киров, ул.Нагорная, д. 2г  
ИНН: 4329008466 КПП: 432901001  
ОГРН: 1034315502957  
Расч. счет 40702810400060016831  
ОАО АКБ «Вятка – банк» г. Киров  
Корр. счет 30101810300000000728  
БИК: 043304728  
Тел.: (8332) 781178  
Тел/факс: 676366

№ 139 «27» 03 2019 г.

Арендатору земельного участка  
43:42:000008:110

Директору  
Кирово-Чепецкого отделения  
филиала Федерального  
государственного унитарного  
предприятия  
«Предприятие по обращению с  
радиоактивными отходами»  
РосРАО»

Паныгину М.В.

**Уважаемый Михаил Вячеславович!**

Общество с ограниченной ответственностью «ГеоПлан» подготавливает документацию по проекту планировки и проекту межевания территории объекта: «Реконструкция кабельной трассы 6 кВ «ТЭЦ-3 – ПС2» Местоположение: Кировская область, г.Кирово-Чепецк, пер. Рабочий, 4 (территория ТЭЦ-3, промышленная площадка филиала «КЧХК» АО «ОХК «УРАЛХИМ» в городе Кирово-Чепецке).

Заказчик работ: АО «ОХК «УРАЛХИМ».

Часть кабельной линии 6 кВ (в воздушном исполнении) проходит по земельному участку с кадастровым номером 43:42:000008:110.

Ширина полосы земельного участка на период строительства объекта воздушных электрических сетей определена проектом, и составляет 10 метров.

Ширина полосы земельного участка на период строительства подземной кабельной линии также определена проектом, и составляет 6 метров (п.1.5 «Норм отвода земель для электрических сетей напряжением 0.38-750 кВ» №14278гм-г и приложение к Правилам установления охранных зон объектов электросетевого хозяйства и особых условий использования земельных участков, расположенных в границах таких зон (Постановление Правительства РФ от 24.02.2009г. №160).

**Просим согласовать данное прохождение воздушной кабельной линии согласно прилагаемой схеме.**

Приложение:

- схема на 1-м листе;
- Выписка из ЕГРН на земельный участок 43:42:000008:110.

Директор

Н.В. Пленкин

Общество с ограниченной  
ответственностью  
«ГеоПлан»

610007, РФ, Кировская обл.,  
г. Киров, ул. Нагорная, д. 2г  
ИНН: 4329008466 КПП: 432901001  
ОГРН: 1034315502957  
Расч. счет 40702810400060016831  
ОАО АКБ «Вятка – банк» г. Киров  
Корр. счет 30101810300000000728  
БИК: 043304728  
Тел.: (8332) 781178  
Тел/факс: 676366

№ 138 «27» 03 2019 г.

Техническому директору  
ТЭЦ-3

Вепреву М.В.

**Уважаемый Михаил Валерьевич!**

Общество с ограниченной ответственностью «ГеоПлан» подготавливает документацию по проекту планировки и проекту межевания территории объекта: «Реконструкция кабельной трассы 6 кВ «ТЭЦ-3 – ПС2» Местоположение: Кировская область, г. Кирово-Чепецк, пер. Рабочий, 4 (территория ТЭЦ-3, промышленная площадка филиала «КЧЖК» АО «ОХК «УРАЛХИМ» в городе Кирово-Чепецке).

Заказчик работ: АО «ОХК «УРАЛХИМ».

Часть кабельной линии 6 кВ (в воздушном исполнении) проходит по земельному участку с кадастровым номером 43:42:000008:113, 43:42:000009:50 (вх. 43:42:000000:32).

Ширина полосы земельного участка на период строительства объекта воздушных электрических сетей определена проектом, и составляет 10 метров.

Ширина полосы земельного участка на период строительства подземной кабельной линии также определена проектом, и составляет 6 метров (п.1.5 «Норм отвода земель для электрических сетей напряжением 0.38-750 кВ» №14278тм-г и приложение к Правилам установления охранных зон объектов электросетевого хозяйства и особых условий использования земельных участков, расположенных в границах таких зон (Постановление Правительства РФ от 24.02.2009г. №160).

Просим согласовать данное прохождение воздушной кабельной линии согласно прилагаемой схеме.

Приложение:

- схема на 1-м листе;
- Выписка из ЕГРН на земельный участок 43:42:000008:113, 43:42:000009:50 (вх. 43:42:000000:32).

Директор



## ФГИС ЕГРН

полное наименование органа регистрации прав

Раздел 1

Выписка из Единого государственного реестра недвижимости об объекте недвижимости

## Сведения о характеристиках объекта недвижимости

На основании запроса от 15.03.2019 г., поступившего на рассмотрение 15.03.2019 г., сообщаем, что согласно записям Единого государственного реестра недвижимости:

<b>Земельный участок</b>			
(вид объекта недвижимости)			
Лист № ___ Раздела <b>1</b>	Всего листов раздела <b>1</b> : ___	Всего разделов: ___	Всего листов выписки: ___
<b>15.03.2019 № 99/2019/250768659</b>			
Кадастровый номер:		<b>43:42:000019:244</b>	

Номер кадастрового квартала:	43:42:000019
Дата присвоения кадастрового номера:	24.12.2018
Ранее присвоенный государственный учетный номер:	данные отсутствуют
Адрес:	Российская Федерация, Кировская область, г. Кирово-Чепецк
Площадь:	1740482 +/- 462кв. м
Кадастровая стоимость, руб.:	63283925.52
Кадастровые номера расположенных в пределах земельного участка объектов недвижимости:	43:42:000019:237, 43:00:000000:305, 43:00:000000:303, 43:42:000000:376, 43:42:000000:377, 43:42:000000:387, 43:42:000000:389, 43:42:000000:391, 43:42:000000:392, 43:42:000000:400, 43:42:000000:401, 43:42:000000:402, 43:42:000000:414, 43:42:000000:427, 43:42:000000:428, 43:42:000000:431, 43:42:000000:435, 43:42:000000:454, 43:42:000000:1216, 43:42:000000:436, 43:42:000000:437, 43:42:000000:446, 43:42:000000:455, 43:42:000015:164, 43:42:000000:380, 43:42:000000:381, 43:42:000000:383, 43:42:000000:385, 43:42:000000:393, 43:42:000000:394, 43:42:000000:405, 43:42:000000:406, 43:42:000000:432, 43:42:000000:433, 43:42:000000:439, 43:42:000000:440, 43:42:000000:441, 43:42:000000:442, 43:42:000000:443, 43:42:000000:445, 43:42:000063:1661, 43:42:000015:167, 43:42:000015:190, 43:42:000015:275, 43:42:000015:311, 43:42:000015:312, 43:42:000015:411, 43:42:000000:407, 43:42:000000:408, 43:42:000000:411, 43:42:000000:413, 43:42:000000:417, 43:42:000000:420, 43:42:000000:421, 43:42:000000:434, 43:42:000015:349, 43:42:000015:351, 43:42:000015:405, 43:42:000000:449, 43:42:000000:450, 43:42:000015:177, 43:42:000015:226, 43:42:000015:292, 43:42:000015:664, 43:42:000015:342, 43:42:000019:236, 43:42:000019:227, 43:42:000000:1238
Кадастровые номера объектов недвижимости, из которых образован объект недвижимости:	43:42:000019:239
Кадастровые номера образованных объектов недвижимости:	данные отсутствуют
Сведения о включении объекта недвижимости в состав предприятия как имущественного комплекса:	

Государственный регистратор	ФГИС ЕГРН
-----------------------------	-----------

Раздел 1

Выписка из Единого государственного реестра недвижимости об объекте недвижимости  
Сведения о характеристиках объекта недвижимости

<b>Земельный участок</b>			
<small>(вид объекта недвижимости)</small>			
Лист № ____ Раздела <b>1</b>	Всего листов раздела <b>1</b> : ____	Всего разделов: ____	Всего листов выписки: ____
<b>15.03.2019 № 99/2019/250768659</b>			
Кадастровый номер:		<b>43:42:000019:244</b>	

Категория земель:	Земли населённых пунктов
Виды разрешенного использования:	для размещения завода минеральных удобрений
Сведения о кадастровом инженере:	Старикова Галина Анатольевна №43-11-212, ООО "МЕЖА"
Сведения о лесах, водных объектах и об иных природных объектах, расположенных в пределах земельного участка:	данные отсутствуют
Сведения о том, что земельный участок полностью или частично расположен в границах зоны с особыми условиями использования территории или территории объекта культурного наследия	данные отсутствуют
Сведения о том, что земельный участок расположен в границах особой экономической зоны, территории опережающего социально-экономического развития, зоны территориального развития в Российской Федерации, игровой зоны:	данные отсутствуют
Сведения о том, что земельный участок расположен в границах особо охраняемой природной территории, охотничьих угодий, лесничеств, лесопарков:	данные отсутствуют
Сведения о результатах проведения государственного земельного надзора:	данные отсутствуют
Сведения о расположении земельного участка в границах территории, в отношении которой утвержден проект межевания территории:	данные отсутствуют

Государственный регистратор		ФГИС ЕГРН
полное наименование должности	подпись	инициалы, фамилия

М.П.

Раздел 1

Выписка из Единого государственного реестра недвижимости об объекте недвижимости  
Сведения о характеристиках объекта недвижимости

<b>Земельный участок</b>			
(вид объекта недвижимости)			
Лист № ____ Раздела <b>1</b>	Всего листов раздела <b>1</b> : ____	Всего разделов: ____	Всего листов выписки: ____
<b>15.03.2019 № 99/2019/250768659</b>			
Кадастровый номер:		<b>43:42:000019:244</b>	

Условный номер земельного участка:	данные отсутствуют
Сведения о принятии акта и (или) заключении договора, предусматривающих предоставление в соответствии с земельным законодательством исполнительным органом государственной власти или органом местного самоуправления находящегося в государственной или муниципальной собственности земельного участка для строительства наемного дома социального использования или наемного дома коммерческого использования:	данные отсутствуют
Сведения о том, что земельный участок или земельные участки образованы на основании решения об изъятии земельного участка и (или) расположенного на нем объекта недвижимости для государственных или муниципальных нужд:	данные отсутствуют
Сведения о том, что земельный участок образован из земель или земельного участка, государственная собственность на которые не разграничена:	данные отсутствуют
Сведения о наличии земельного спора о местоположении границ земельных участков:	данные отсутствуют
Статус записи об объекте недвижимости:	Сведения об объекте недвижимости имеют статус "актуальные"
Особые отметки:	Сведения о видах разрешенного использования имеют статус «Актуальные незасвидетельствованные». Право (ограничение права, обременение объекта недвижимости) зарегистрировано на данный объект недвижимости с видами разрешенного использования «Для размещения объектов специального назначения». Сведения необходимые для заполнения раздела 4 отсутствуют. Сведения необходимые для заполнения раздела 4.1 отсутствуют. Сведения необходимые для заполнения раздела 4.2 отсутствуют.
Получатель выписки:	Лазаренок Валентина Николаевна

Выписка из Единого государственного реестра недвижимости об объекте недвижимости  
Сведения о зарегистрированных правах

<b>Земельный участок</b>			
<small>(вид объекта недвижимости)</small>			
Лист № ___ Раздела <b>2</b>	Всего листов раздела <b>2</b> : ___	Всего разделов: ___	Всего листов выписки: ___
<b>15.03.2019 № 99/2019/250768659</b>			
Кадастровый номер:		<b>43:42:000019:244</b>	
1.	Правообладатель (правообладатели):	1.1.	Акционерное общество "Объединенная химическая компания "УРАЛХИМ", ИНН: 7703647595
2.	Вид, номер и дата государственной регистрации права:	2.1.	Собственность, № 43:42:000019:244-43/003/2018-1 от 24.12.2018
3.	Ограничение прав и обременение объекта недвижимости:	не зарегистрировано	
4.	Договоры участия в долевом строительстве:	не зарегистрировано	
5.	Заявленные в судебном порядке права требования:	данные отсутствуют	
6.	Сведения о возражении в отношении зарегистрированного права:	данные отсутствуют	
7.	Сведения о наличии решения об изъятии объекта недвижимости для государственных и муниципальных нужд:	данные отсутствуют	
8.	Сведения о невозможности государственной регистрации без личного участия правообладателя или его законного представителя:		
9.	Правопритязания и сведения о наличии поступивших, но не рассмотренных заявлений о проведении государственной регистрации права (перехода, прекращения права), ограничения права или обременения объекта недвижимости, сделки в отношении объекта недвижимости:	данные отсутствуют	
10.	Сведения об осуществлении государственной регистрации сделки, права, ограничения права без необходимого в силу закона согласия третьего лица, органа:	данные отсутствуют	
11.	Сведения о невозможности государственной регистрации перехода, прекращения, ограничения права на земельный участок из земель сельскохозяйственного назначения:		
Государственный регистратор		ФГИС ЕГРН	
полное наименование должности		подпись	
		инициалы, фамилия	

М.П.

## ФГИС ЕГРН

полное наименование органа регистрации прав

Раздел 1

Выписка из Единого государственного реестра недвижимости об объекте недвижимости  
Сведения о характеристиках объекта недвижимости

На основании запроса от 15.03.2019 г., поступившего на рассмотрение 15.03.2019 г., сообщаем, что согласно записям Единого государственного реестра недвижимости:

<b>Земельный участок</b>			
(вид объекта недвижимости)			
Лист № ___ Раздела <b>1</b>	Всего листов раздела <b>1</b> : ___	Всего разделов: ___	Всего листов выписки: ___
<b>15.03.2019 № 99/2019/250760593</b>			
Кадастровый номер:		<b>43:42:000019:102</b>	

Номер кадастрового квартала:	43:42:000019
Дата присвоения кадастрового номера:	12.03.2005
Ранее присвоенный государственный учетный номер:	данные отсутствуют
Адрес:	Кировская обл, г Кирово-Чепецк
Площадь:	9827 +/- 35кв. м
Кадастровая стоимость, руб.:	1012868.89
Кадастровые номера расположенных в пределах земельного участка объектов недвижимости:	данные отсутствуют
Кадастровые номера объектов недвижимости, из которых образован объект недвижимости:	43:42:000000:13
Кадастровые номера образованных объектов недвижимости:	данные отсутствуют
Сведения о включении объекта недвижимости в состав предприятия как имущественного комплекса:	

Государственный регистратор		ФГИС ЕГРН
полное наименование должности	подпись	инициалы, фамилия

М.П.

Раздел 1

Выписка из Единого государственного реестра недвижимости об объекте недвижимости  
Сведения о характеристиках объекта недвижимости

<b>Земельный участок</b>			
<small>(вид объекта недвижимости)</small>			
Лист № ____ Раздела <b>1</b>	Всего листов раздела <b>1</b> : ____	Всего разделов: ____	Всего листов выписки: ____
<b>15.03.2019 № 99/2019/250760593</b>			
Кадастровый номер:		<b>43:42:000019:102</b>	

Категория земель:	Земли населённых пунктов
Виды разрешенного использования:	для размещения надземной теплотрассы
Сведения о кадастровом инженере:	данные отсутствуют
Сведения о лесах, водных объектах и об иных природных объектах, расположенных в пределах земельного участка:	данные отсутствуют
Сведения о том, что земельный участок полностью или частично расположен в границах зоны с особыми условиями использования территории или территории объекта культурного наследия	данные отсутствуют
Сведения о том, что земельный участок расположен в границах особой экономической зоны, территории опережающего социально-экономического развития, зоны территориального развития в Российской Федерации, игровой зоны:	данные отсутствуют
Сведения о том, что земельный участок расположен в границах особо охраняемой природной территории, охотничьих угодий, лесничеств, лесопарков:	данные отсутствуют
Сведения о результатах проведения государственного земельного надзора:	данные отсутствуют
Сведения о расположении земельного участка в границах территории, в отношении которой утвержден проект межевания территории:	данные отсутствуют

Государственный регистратор		ФГИС ЕГРН
полное наименование должности	подпись	инициалы, фамилия

М.П.



Раздел 1

Выписка из Единого государственного реестра недвижимости об объекте недвижимости  
Сведения о характеристиках объекта недвижимости

<b>Земельный участок</b>			
(вид объекта недвижимости)			
Лист № ____ Раздела <b>1</b>	Всего листов раздела <b>1</b> : ____	Всего разделов: ____	Всего листов выписки: ____
<b>15.03.2019 № 99/2019/250760593</b>			
Кадастровый номер:		<b>43:42:000019:102</b>	

Условный номер земельного участка:	данные отсутствуют
Сведения о принятии акта и (или) заключении договора, предусматривающих предоставление в соответствии с земельным законодательством исполнительным органом государственной власти или органом местного самоуправления находящегося в государственной или муниципальной собственности земельного участка для строительства наемного дома социального использования или наемного дома коммерческого использования:	данные отсутствуют
Сведения о том, что земельный участок или земельные участки образованы на основании решения об изъятии земельного участка и (или) расположенного на нем объекта недвижимости для государственных или муниципальных нужд:	данные отсутствуют
Сведения о том, что земельный участок образован из земель или земельного участка, государственная собственность на которые не разграничена:	данные отсутствуют
Сведения о наличии земельного спора о местоположении границ земельных участков:	данные отсутствуют
Статус записи об объекте недвижимости:	Сведения об объекте недвижимости имеют статус "актуальные, ранее учтенные"
Особые отметки:	Сведения необходимые для заполнения раздела 2 отсутствуют. Сведения необходимые для заполнения раздела 3.1 отсутствуют. Сведения необходимые для заполнения раздела 4 отсутствуют. Сведения необходимые для заполнения раздела 4.1 отсутствуют. Сведения необходимые для заполнения раздела 4.2 отсутствуют.
Получатель выписки:	Лазаренок Валентина Николаевна

## ФГИС ЕГРН

полное наименование органа регистрации прав

Раздел 1

Выписка из Единого государственного реестра недвижимости об объекте недвижимости  
Сведения о характеристиках объекта недвижимости

На основании запроса от 15.03.2019 г., поступившего на рассмотрение 15.03.2019 г., сообщаем, что согласно записям Единого государственного реестра недвижимости:

<b>Земельный участок</b>			
(вид объекта недвижимости)			
Лист № ___ Раздела <b>1</b>	Всего листов раздела <b>1</b> : ___	Всего разделов: ___	Всего листов выписки: ___
<b>15.03.2019 № 99/2019/250760931</b>			
Кадастровый номер:		<b>43:42:000019:148</b>	

Номер кадастрового квартала:	43:42:000019
Дата присвоения кадастрового номера:	20.06.2001
Ранее присвоенный государственный учетный номер:	Иной номер: И43:42:010119-057, А43:42:000019-54
Адрес:	установлено относительно ориентира, расположенного в границах участка. Почтовый адрес ориентира: Кировская обл, г Кирово-Чепецк
Площадь:	21574 кв. м
Кадастровая стоимость, руб.:	10486042.7
Кадастровые номера расположенных в пределах земельного участка объектов недвижимости:	43:42:000000:1216, 43:00:000000:307, 43:00:000000:303
Кадастровые номера объектов недвижимости, из которых образован объект недвижимости:	данные отсутствуют
Кадастровые номера образованных объектов недвижимости:	43:42:000019:246
Сведения о включении объекта недвижимости в состав предприятия как имущественного комплекса:	

Государственный регистратор		ФГИС ЕГРН
полное наименование должности	подпись	инициалы, фамилия

М.П.

Раздел 1

Выписка из Единого государственного реестра недвижимости об объекте недвижимости  
Сведения о характеристиках объекта недвижимости

<b>Земельный участок</b>			
<small>(вид объекта недвижимости)</small>			
Лист № ____ Раздела <b>1</b>	Всего листов раздела <b>1</b> : ____	Всего разделов: ____	Всего листов выписки: ____
<b>15.03.2019 № 99/2019/250760931</b>			
Кадастровый номер:		<b>43:42:000019:148</b>	

Категория земель:	Земли населённых пунктов
Виды разрешенного использования:	санитарно-защитная зона химкомбината
Сведения о кадастровом инженере:	Старикова Галина Анатольевна №43-11-212, ООО "МЕЖА"
Сведения о лесах, водных объектах и об иных природных объектах, расположенных в пределах земельного участка:	данные отсутствуют
Сведения о том, что земельный участок полностью или частично расположен в границах зоны с особыми условиями использования территории или территории объекта культурного наследия	данные отсутствуют
Сведения о том, что земельный участок расположен в границах особой экономической зоны, территории опережающего социально-экономического развития, зоны территориального развития в Российской Федерации, игровой зоны:	данные отсутствуют
Сведения о том, что земельный участок расположен в границах особо охраняемой природной территории, охотничьих угодий, лесничеств, лесопарков:	данные отсутствуют
Сведения о результатах проведения государственного земельного надзора:	данные отсутствуют
Сведения о расположении земельного участка в границах территории, в отношении которой утвержден проект межевания территории:	данные отсутствуют

Государственный регистратор		ФГИС ЕГРН
полное наименование должности	подпись	инициалы, фамилия

М.П.

Раздел 1

Выписка из Единого государственного реестра недвижимости об объекте недвижимости  
Сведения о характеристиках объекта недвижимости

<b>Земельный участок</b>			
(вид объекта недвижимости)			
Лист № ____ Раздела <b>1</b>	Всего листов раздела <b>1</b> : ____	Всего разделов: ____	Всего листов выписки: ____
<b>15.03.2019 № 99/2019/250760931</b>			
Кадастровый номер:		<b>43:42:000019:148</b>	

Условный номер земельного участка:	данные отсутствуют
Сведения о принятии акта и (или) заключении договора, предусматривающих предоставление в соответствии с земельным законодательством исполнительным органом государственной власти или органом местного самоуправления находящегося в государственной или муниципальной собственности земельного участка для строительства наемного дома социального использования или наемного дома коммерческого использования:	данные отсутствуют
Сведения о том, что земельный участок или земельные участки образованы на основании решения об изъятии земельного участка и (или) расположенного на нем объекта недвижимости для государственных или муниципальных нужд:	данные отсутствуют
Сведения о том, что земельный участок образован из земель или земельного участка, государственная собственность на которые не разграничена:	данные отсутствуют
Сведения о наличии земельного спора о местоположении границ земельных участков:	данные отсутствуют
Статус записи об объекте недвижимости:	Сведения об объекте недвижимости имеют статус "актуальные, ранее учтенные"
Особые отметки:	Граница земельного участка не установлена в соответствии с требованиями земельного законодательства. Посредством данного земельного участка обеспечен доступ к земельному участку (земельным участкам) с кадастровым номером (кадастровыми номерами) 43:42:000019:246. Сведения о площади имеют статус «Актуальные незасвидетельствованные». Право (ограничение права, обременение объекта недвижимости) зарегистрировано на данный объект недвижимости с площадью 22432 кв.м. Сведения необходимые для заполнения раздела 2 отсутствуют. Сведения необходимые для заполнения раздела 3.1 отсутствуют. Сведения необходимые для заполнения раздела 4 отсутствуют. Сведения необходимые для заполнения раздела 4.1 отсутствуют. Сведения необходимые для заполнения раздела 4.2 отсутствуют.
Получатель выписки:	Лазаренок Валентина Николаевна

## ФГИС ЕГРН

полное наименование органа регистрации прав

Раздел 1

Выписка из Единого государственного реестра недвижимости об объекте недвижимости

**Сведения о характеристиках объекта недвижимости**

На основании запроса от 15.03.2019 г., поступившего на рассмотрение 15.03.2019 г., сообщаем, что согласно записям Единого государственного реестра недвижимости:

<b>Земельный участок</b>			
(вид объекта недвижимости)			
Лист № ____ Раздела <b>1</b>	Всего листов раздела <b>1</b> : ____	Всего разделов: ____	Всего листов выписки: ____
<b>15.03.2019 № 99/2019/250761249</b>			
Кадастровый номер:		<b>43:42:000019:73</b>	

Номер кадастрового квартала:	43:42:000019
Дата присвоения кадастрового номера:	06.01.1993
Ранее присвоенный государственный учетный номер:	Инвентарный номер: А43:42:000019-9
Адрес:	Кировская обл, г Кирово-Чепецк
Площадь:	2618 +/- 18кв. м
Кадастровая стоимость, руб.:	269837.26
Кадастровые номера расположенных в пределах земельного участка объектов недвижимости:	данные отсутствуют
Кадастровые номера объектов недвижимости, из которых образован объект недвижимости:	данные отсутствуют
Кадастровые номера образованных объектов недвижимости:	данные отсутствуют
Сведения о включении объекта недвижимости в состав предприятия как имущественного комплекса:	

Государственный регистратор		ФГИС ЕГРН
полное наименование должности	подпись	инициалы, фамилия

М.П.

Раздел 1

Выписка из Единого государственного реестра недвижимости об объекте недвижимости

**Сведения о характеристиках объекта недвижимости**

<b>Земельный участок</b>			
<small>(вид объекта недвижимости)</small>			
Лист № ___ Раздела <b>1</b>	Всего листов раздела <b>1</b> : ___	Всего разделов: ___	Всего листов выписки: ___
<b>15.03.2019 № 99/2019/250761249</b>			
Кадастровый номер:		<b>43:42:000019:73</b>	
Категория земель:	Земли населённых пунктов		
Виды разрешенного использования:	наземная теплотрасса		
Сведения о кадастровом инженере:	Колосницына Юлия Николаевна №43-11-76, ООО"ГеоПлан"		
Сведения о лесах, водных объектах и об иных природных объектах, расположенных в пределах земельного участка:	данные отсутствуют		
Сведения о том, что земельный участок полностью или частично расположен в границах зоны с особыми условиями использования территории или территории объекта культурного наследия	данные отсутствуют		
Сведения о том, что земельный участок расположен в границах особой экономической зоны, территории опережающего социально-экономического развития, зоны территориального развития в Российской Федерации, игровой зоны:	данные отсутствуют		
Сведения о том, что земельный участок расположен в границах особо охраняемой природной территории, охотничьих угодий, лесничеств, лесопарков:	данные отсутствуют		
Сведения о результатах проведения государственного земельного надзора:	данные отсутствуют		
Сведения о расположении земельного участка в границах территории, в отношении которой утвержден проект межевания территории:	данные отсутствуют		
Государственный регистратор		ФГИС ЕГРН	
полное наименование должности	подпись	инициалы, фамилия	

М.П.

Раздел 1

Выписка из Единого государственного реестра недвижимости об объекте недвижимости

**Сведения о характеристиках объекта недвижимости**

<b>Земельный участок</b>			
<small>(вид объекта недвижимости)</small>			
Лист № ___ Раздела <b>1</b>	Всего листов раздела <b>1</b> : ___	Всего разделов: ___	Всего листов выписки: ___
<b>15.03.2019 № 99/2019/250761249</b>			
Кадастровый номер:		<b>43:42:000019:73</b>	
Условный номер земельного участка:		данные отсутствуют	
Сведения о принятии акта и (или) заключения договора, предусматривающих предоставление в соответствии с земельным законодательством исполнительным органом государственной власти или органом местного самоуправления находящегося в государственной или муниципальной собственности земельного участка для строительства наемного дома социального использования или наемного дома коммерческого использования:		данные отсутствуют	
Сведения о том, что земельный участок или земельные участки образованы на основании решения об изъятии земельного участка и (или) расположенного на нем объекта недвижимости для государственных или муниципальных нужд:		данные отсутствуют	
Сведения о том, что земельный участок образован из земель или земельного участка, государственная собственность на которые не разграничена:		данные отсутствуют	
Сведения о наличии земельного спора о местоположении границ земельных участков:		данные отсутствуют	
Статус записи об объекте недвижимости:		Сведения об объекте недвижимости имеют статус "актуальные, ранее учтенные"	
Особые отметки:		Сведения необходимые для заполнения раздела 2 отсутствуют. Сведения необходимые для заполнения раздела 4 отсутствуют. Сведения необходимые для заполнения раздела 4.1 отсутствуют. Сведения необходимые для заполнения раздела 4.2 отсутствуют.	
Получатель выписки:		Лазаренок Валентина Николаевна	

## ФГИС ЕГРН

полное наименование органа регистрации прав

Раздел 1

Выписка из Единого государственного реестра недвижимости об объекте недвижимости  
Сведения о характеристиках объекта недвижимости

На основании запроса от 15.03.2019 г., поступившего на рассмотрение 15.03.2019 г., сообщаем, что согласно записям Единого государственного реестра недвижимости:

<b>Земельный участок</b>			
(вид объекта недвижимости)			
Лист № ___ Раздела <b>1</b>	Всего листов раздела <b>1</b> : ___	Всего разделов: ___	Всего листов выписки: ___
<b>15.03.2019 № 99/2019/250761554</b>			
Кадастровый номер:		<b>43:42:000020:39</b>	

Номер кадастрового квартала:	43:42:000020
Дата присвоения кадастрового номера:	06.01.1993
Ранее присвоенный государственный учетный номер:	Иной номер: И43:42:010120-15, А43:42:000020-20
Адрес:	обл. Кировская г. Кирово-Чепецк
Площадь:	3371 кв. м
Кадастровая стоимость, руб.:	347448.97
Кадастровые номера расположенных в пределах земельного участка объектов недвижимости:	43:00:000000:307, 43:00:000000:303
Кадастровые номера объектов недвижимости, из которых образован объект недвижимости:	данные отсутствуют
Кадастровые номера образованных объектов недвижимости:	данные отсутствуют
Сведения о включении объекта недвижимости в состав предприятия как имущественного комплекса:	

Государственный регистратор		ФГИС ЕГРН
полное наименование должности	подпись	инициалы, фамилия

М.П.



Раздел 1

Выписка из Единого государственного реестра недвижимости об объекте недвижимости  
Сведения о характеристиках объекта недвижимости

<b>Земельный участок</b>			
<small>(вид объекта недвижимости)</small>			
Лист № ____ Раздела <b>1</b>	Всего листов раздела <b>1</b> : ____	Всего разделов: ____	Всего листов выписки: ____
<b>15.03.2019 № 99/2019/250761554</b>			
Кадастровый номер:		<b>43:42:000020:39</b>	

Категория земель:	Земли населённых пунктов
Виды разрешенного использования:	железнодорожные подъездные пути
Сведения о кадастровом инженере:	данные отсутствуют
Сведения о лесах, водных объектах и об иных природных объектах, расположенных в пределах земельного участка:	данные отсутствуют
Сведения о том, что земельный участок полностью или частично расположен в границах зоны с особыми условиями использования территории или территории объекта культурного наследия	данные отсутствуют
Сведения о том, что земельный участок расположен в границах особой экономической зоны, территории опережающего социально-экономического развития, зоны территориального развития в Российской Федерации, игровой зоны:	данные отсутствуют
Сведения о том, что земельный участок расположен в границах особо охраняемой природной территории, охотничьих угодий, лесничеств, лесопарков:	данные отсутствуют
Сведения о результатах проведения государственного земельного надзора:	данные отсутствуют
Сведения о расположении земельного участка в границах территории, в отношении которой утвержден проект межевания территории:	данные отсутствуют

Государственный регистратор		ФГИС ЕГРН
полное наименование должности	подпись	инициалы, фамилия

М.П.

Раздел 1

Выписка из Единого государственного реестра недвижимости об объекте недвижимости  
Сведения о характеристиках объекта недвижимости

<b>Земельный участок</b>			
(вид объекта недвижимости)			
Лист № ____ Раздела <b>1</b>	Всего листов раздела <b>1</b> : ____	Всего разделов: ____	Всего листов выписки: ____
<b>15.03.2019 № 99/2019/250761554</b>			
Кадастровый номер:		<b>43:42:000020:39</b>	

Условный номер земельного участка:	данные отсутствуют
Сведения о принятии акта и (или) заключении договора, предусматривающих предоставление в соответствии с земельным законодательством исполнительным органом государственной власти или органом местного самоуправления находящегося в государственной или муниципальной собственности земельного участка для строительства наемного дома социального использования или наемного дома коммерческого использования:	данные отсутствуют
Сведения о том, что земельный участок или земельные участки образованы на основании решения об изъятии земельного участка и (или) расположенного на нем объекта недвижимости для государственных или муниципальных нужд:	данные отсутствуют
Сведения о том, что земельный участок образован из земель или земельного участка, государственная собственность на которые не разграничена:	данные отсутствуют
Сведения о наличии земельного спора о местоположении границ земельных участков:	данные отсутствуют
Статус записи об объекте недвижимости:	Сведения об объекте недвижимости имеют статус "актуальные, ранее учтенные"
Особые отметки:	Граница земельного участка не установлена в соответствии с требованиями земельного законодательства. Сведения необходимые для заполнения раздела 2 отсутствуют. Сведения необходимые для заполнения раздела 3.1 отсутствуют. Сведения необходимые для заполнения раздела 4 отсутствуют. Сведения необходимые для заполнения раздела 4.1 отсутствуют. Сведения необходимые для заполнения раздела 4.2 отсутствуют.
Получатель выписки:	Лазаренок Валентина Николаевна

## ФГИС ЕГРН

полное наименование органа регистрации прав

Раздел 1

Выписка из Единого государственного реестра недвижимости об объекте недвижимости

## Сведения о характеристиках объекта недвижимости

На основании запроса от 15.03.2019 г., поступившего на рассмотрение 15.03.2019 г., сообщаем, что согласно записям Единого государственного реестра недвижимости:

<b>Земельный участок</b>			
(вид объекта недвижимости)			
Лист № ___ Раздела <b>1</b>	Всего листов раздела <b>1</b> : ___	Всего разделов: ___	Всего листов выписки: ___
<b>15.03.2019 № 99/2019/250762079</b>			
Кадастровый номер:		<b>43:42:000020:13</b>	

Номер кадастрового квартала:	43:42:000020
Дата присвоения кадастрового номера:	19.07.1995
Ранее присвоенный государственный учетный номер:	данные отсутствуют
Адрес:	Кировская обл, г Кирово-Чепецк
Площадь:	30813 кв. м
Кадастровая стоимость, руб.:	12661061.7
Кадастровые номера расположенных в пределах земельного участка объектов недвижимости:	43:42:000020:59
Кадастровые номера объектов недвижимости, из которых образован объект недвижимости:	данные отсутствуют
Кадастровые номера образованных объектов недвижимости:	данные отсутствуют
Сведения о включении объекта недвижимости в состав предприятия как имущественного комплекса:	

Государственный регистратор		ФГИС ЕГРН
полное наименование должности	подпись	инициалы, фамилия

М.П.

Раздел 1

Выписка из Единого государственного реестра недвижимости об объекте недвижимости  
Сведения о характеристиках объекта недвижимости

<b>Земельный участок</b>			
<small>(вид объекта недвижимости)</small>			
Лист № ____ Раздела <b>1</b>	Всего листов раздела <b>1</b> : ____	Всего разделов: ____	Всего листов выписки: ____
<b>15.03.2019 № 99/2019/250762079</b>			
Кадастровый номер:		<b>43:42:000020:13</b>	

Категория земель:	Земли населённых пунктов
Виды разрешенного использования:	для размещения нефтебазы
Сведения о кадастровом инженерере:	данные отсутствуют
Сведения о лесах, водных объектах и об иных природных объектах, расположенных в пределах земельного участка:	данные отсутствуют
Сведения о том, что земельный участок полностью или частично расположен в границах зоны с особыми условиями использования территории или территории объекта культурного наследия	данные отсутствуют
Сведения о том, что земельный участок расположен в границах особой экономической зоны, территории опережающего социально-экономического развития, зоны территориального развития в Российской Федерации, игровой зоны:	данные отсутствуют
Сведения о том, что земельный участок расположен в границах особо охраняемой природной территории, охотничьих угодий, лесничеств, лесопарков:	данные отсутствуют
Сведения о результатах проведения государственного земельного надзора:	данные отсутствуют
Сведения о расположении земельного участка в границах территории, в отношении которой утвержден проект межевания территории:	данные отсутствуют

Государственный регистратор		ФГИС ЕГРН
полное наименование должности	подпись	инициалы, фамилия

М.П.

Раздел 1

Выписка из Единого государственного реестра недвижимости об объекте недвижимости  
Сведения о характеристиках объекта недвижимости

<b>Земельный участок</b>			
(вид объекта недвижимости)			
Лист № ____ Раздела <b>1</b>	Всего листов раздела <b>1</b> : ____	Всего разделов: ____	Всего листов выписки: ____
<b>15.03.2019 № 99/2019/250762079</b>			
Кадастровый номер:		<b>43:42:000020:13</b>	

Условный номер земельного участка:	данные отсутствуют
Сведения о принятии акта и (или) заключении договора, предусматривающих предоставление в соответствии с земельным законодательством исполнительным органом государственной власти или органом местного самоуправления находящегося в государственной или муниципальной собственности земельного участка для строительства наемного дома социального использования или наемного дома коммерческого использования:	данные отсутствуют
Сведения о том, что земельный участок или земельные участки образованы на основании решения об изъятии земельного участка и (или) расположенного на нем объекта недвижимости для государственных или муниципальных нужд:	данные отсутствуют
Сведения о том, что земельный участок образован из земель или земельного участка, государственная собственность на которые не разграничена:	данные отсутствуют
Сведения о наличии земельного спора о местоположении границ земельных участков:	данные отсутствуют
Статус записи об объекте недвижимости:	Сведения об объекте недвижимости имеют статус "актуальные, ранее учтенные"
Особые отметки:	Граница земельного участка не установлена в соответствии с требованиями земельного законодательства. Сведения о видах разрешенного использования имеют статус «Актуальные незасвидетельствованные». Право (ограничение права, обременение объекта недвижимости) зарегистрировано на данный объект недвижимости с видами разрешенного использования «Для размещения объектов специального назначения». Сведения необходимые для заполнения раздела 3.1 отсутствуют. Сведения необходимые для заполнения раздела 4 отсутствуют. Сведения необходимые для заполнения раздела 4.1 отсутствуют. Сведения необходимые для заполнения раздела 4.2 отсутствуют.
Получатель выписки:	Лазаренок Валентина Николаевна

Выписка из Единого государственного реестра недвижимости об объекте недвижимости  
Сведения о зарегистрированных правах

<b>Земельный участок</b>	
<small>(вид объекта недвижимости)</small>	
Лист № ____ Раздела <b>2</b>	Всего листов раздела <b>2</b> : ____
Всего разделов: ____	
Всего листов выписки: ____	
<b>15.03.2019 № 99/2019/250762079</b>	
Кадастровый номер:	<b>43:42:000020:13</b>
1.	Правообладатель (правообладатели):
1.1.	Общество с ограниченной ответственностью "Движение-Терминал", ИНН: 4312137230
2.	Вид, номер и дата государственной регистрации права:
2.1.	Собственность, № 43-43-03/309/2007-255 от 10.01.2008
3.	Ограничение прав и обременение объекта недвижимости:
3.1.1.	вид: Ипотека, весь объект
3.1.1.	дата государственной регистрации: 25.04.2017
3.1.1.	номер государственной регистрации: 43:42:000020:13-43/003/2017-2
3.1.1.	срок, на который установлено ограничение прав и обременение объекта недвижимости: с 25.04.2017 по 26.02.2018
3.1.1.	лицо, в пользу которого установлено ограничение прав и обременение объекта недвижимости: Публичное акционерное общество "Сбербанк России", ИНН: 7707083893
3.1.1.	основание государственной регистрации: Договор ипотеки от 17.04.2017 №ДИ-19/2
4.	Договоры участия в долевом строительстве: не зарегистрировано
5.	Заявленные в судебном порядке права требования: данные отсутствуют
6.	Сведения о возражении в отношении зарегистрированного права: данные отсутствуют
7.	Сведения о наличии решения об изъятии объекта недвижимости для государственных и муниципальных нужд: данные отсутствуют
8.	Сведения о невозможности государственной регистрации без личного участия правообладателя или его законного представителя:
9.	Правопритязания и сведения о наличии поступивших, но не рассмотренных заявлений о проведении государственной регистрации права (перехода, прекращения права), ограничения права или обременения объекта недвижимости, сделки в отношении объекта недвижимости: Принято заявление: Государственная регистрация ипотеки 17.04.2017 14:28, запись №43/001/035/2017-1533.
10.	Сведения об осуществлении государственной регистрации сделки, права, ограничения права без необходимого в силу закона согласия третьего лица, органа: данные отсутствуют
11.	Сведения о невозможности государственной регистрации перехода, прекращения, ограничения права на земельный участок из земель сельскохозяйственного назначения:

## ФГИС ЕГРН

полное наименование органа регистрации прав

Раздел 1

Выписка из Единого государственного реестра недвижимости об объекте недвижимости

## Сведения о характеристиках объекта недвижимости

На основании запроса от 15.03.2019 г., поступившего на рассмотрение 15.03.2019 г., сообщаем, что согласно записям Единого государственного реестра недвижимости:

<b>Земельный участок</b>			
(вид объекта недвижимости)			
Лист № ___ Раздела <b>1</b>	Всего листов раздела <b>1</b> : ___	Всего разделов: ___	Всего листов выписки: ___
<b>15.03.2019 № 99/2019/250762202</b>			
Кадастровый номер:		<b>43:42:000020:10</b>	

Номер кадастрового квартала:	43:42:000020
Дата присвоения кадастрового номера:	06.01.1993
Ранее присвоенный государственный учетный номер:	данные отсутствуют
Адрес:	Кировская обл, г Кирово-Чепецк
Площадь:	2165 +/- 16кв. м
Кадастровая стоимость, руб.:	223146.55
Кадастровые номера расположенных в пределах земельного участка объектов недвижимости:	данные отсутствуют
Кадастровые номера объектов недвижимости, из которых образован объект недвижимости:	данные отсутствуют
Кадастровые номера образованных объектов недвижимости:	данные отсутствуют
Сведения о включении объекта недвижимости в состав предприятия как имущественного комплекса:	

Государственный регистратор		ФГИС ЕГРН
полное наименование должности	подпись	инициалы, фамилия

М.П.

Раздел 1

Выписка из Единого государственного реестра недвижимости об объекте недвижимости  
Сведения о характеристиках объекта недвижимости

<b>Земельный участок</b>			
<small>(вид объекта недвижимости)</small>			
Лист № ____ Раздела <b>1</b>	Всего листов раздела <b>1</b> : ____	Всего разделов: ____	Всего листов выписки: ____
<b>15.03.2019 № 99/2019/250762202</b>			
Кадастровый номер:		<b>43:42:000020:10</b>	

Категория земель:	Земли населённых пунктов
Виды разрешенного использования:	наземная теплотрасса
Сведения о кадастровом инженере:	Колосницына Юлия Николаевна №43-11-76, ООО"ГеоПлан"
Сведения о лесах, водных объектах и об иных природных объектах, расположенных в пределах земельного участка:	данные отсутствуют
Сведения о том, что земельный участок полностью или частично расположен в границах зоны с особыми условиями использования территории или территории объекта культурного наследия	данные отсутствуют
Сведения о том, что земельный участок расположен в границах особой экономической зоны, территории опережающего социально-экономического развития, зоны территориального развития в Российской Федерации, игровой зоны:	данные отсутствуют
Сведения о том, что земельный участок расположен в границах особо охраняемой природной территории, охотничьих угодий, лесничеств, лесопарков:	данные отсутствуют
Сведения о результатах проведения государственного земельного надзора:	данные отсутствуют
Сведения о расположении земельного участка в границах территории, в отношении которой утвержден проект межевания территории:	данные отсутствуют

Государственный регистратор		ФГИС ЕГРН
полное наименование должности	подпись	инициалы, фамилия

М.П.



Раздел 1

Выписка из Единого государственного реестра недвижимости об объекте недвижимости  
Сведения о характеристиках объекта недвижимости

<b>Земельный участок</b>			
(вид объекта недвижимости)			
Лист № ____ Раздела <b>1</b>	Всего листов раздела <b>1</b> : ____	Всего разделов: ____	Всего листов выписки: ____
<b>15.03.2019 № 99/2019/250762202</b>			
Кадастровый номер:		<b>43:42:000020:10</b>	

Условный номер земельного участка:	данные отсутствуют
Сведения о принятии акта и (или) заключении договора, предусматривающих предоставление в соответствии с земельным законодательством исполнительным органом государственной власти или органом местного самоуправления находящегося в государственной или муниципальной собственности земельного участка для строительства наемного дома социального использования или наемного дома коммерческого использования:	данные отсутствуют
Сведения о том, что земельный участок или земельные участки образованы на основании решения об изъятии земельного участка и (или) расположенного на нем объекта недвижимости для государственных или муниципальных нужд:	данные отсутствуют
Сведения о том, что земельный участок образован из земель или земельного участка, государственная собственность на которые не разграничена:	данные отсутствуют
Сведения о наличии земельного спора о местоположении границ земельных участков:	данные отсутствуют
Статус записи об объекте недвижимости:	Сведения об объекте недвижимости имеют статус "актуальные, ранее учтенные"
Особые отметки:	Сведения о видах разрешенного использования имеют статус «Актуальные незасвидетельствованные». Право (ограничение права, обременение объекта недвижимости) зарегистрировано на данный объект недвижимости с видами разрешенного использования «Для иных видов жилой застройки». Сведения необходимые для заполнения раздела 4 отсутствуют. Сведения необходимые для заполнения раздела 4.1 отсутствуют. Сведения необходимые для заполнения раздела 4.2 отсутствуют.
Получатель выписки:	Лазаренок Валентина Николаевна

Выписка из Единого государственного реестра недвижимости об объекте недвижимости  
Сведения о зарегистрированных правах

<b>Земельный участок</b>	
<small>(вид объекта недвижимости)</small>	
Лист № ____ Раздела <u>2</u>	Всего листов раздела <u>2</u> : ____
Всего разделов: ____	
Всего листов выписки: ____	
<b>15.03.2019 № 99/2019/250762202</b>	
Кадастровый номер:	<b>43:42:000020:10</b>
1.	Правообладатель (правообладатели):
1.1.	Российская Федерация
2.	Вид, номер и дата государственной регистрации права:
2.1.	Собственность, № 43-43-01/335/2005-500 от 28.01.2009
3.	Ограничение прав и обременение объекта недвижимости:
3.1.1.	вид:
	Аренда, весь объект
	дата государственной регистрации:
	21.11.2014
	номер государственной регистрации:
	43-43-03/527/2014-925
	срок, на который установлено ограничение прав и обременение объекта недвижимости:
	с 21.11.2014 по 21.08.2019
	лицо, в пользу которого установлено ограничение прав и обременение объекта недвижимости:
	Открытое акционерное общество "Завод минеральных удобрений Кирово-Чепецкого химического комбината", ИНН: 4312138386
	основание государственной регистрации:
	Договор аренды земельного участка от 22.08.2014 №420862, дата регистрации 21.11.2014, №43-43-03/527/2014-925
4.	Договоры участия в долевом строительстве:
	не зарегистрировано
5.	Заявленные в судебном порядке права требования:
	данные отсутствуют
6.	Сведения о возражении в отношении зарегистрированного права:
	данные отсутствуют
7.	Сведения о наличии решения об изъятии объекта недвижимости для государственных и муниципальных нужд:
	данные отсутствуют
8.	Сведения о невозможности государственной регистрации без личного участия правообладателя или его законного представителя:
9.	Правопритязания и сведения о наличии поступивших, но не рассмотренных заявлений о проведении государственной регистрации права (перехода, прекращения права), ограничения права или обременения объекта недвижимости, сделки в отношении объекта недвижимости:
	данные отсутствуют
10.	Сведения об осуществлении государственной регистрации сделки, права, ограничения права без необходимого в силу закона согласия третьего лица, органа:
	данные отсутствуют
11.	Сведения о невозможности государственной регистрации перехода, прекращения, ограничения права на земельный участок из земель сельскохозяйственного назначения:

## ФГИС ЕГРН

полное наименование органа регистрации прав

Раздел 1

Выписка из Единого государственного реестра недвижимости об объекте недвижимости  
Сведения о характеристиках объекта недвижимости

На основании запроса от 15.03.2019 г., поступившего на рассмотрение 15.03.2019 г., сообщаем, что согласно записям Единого государственного реестра недвижимости:

<b>Земельный участок</b>			
(вид объекта недвижимости)			
Лист № ___ Раздела <b>1</b>	Всего листов раздела <b>1</b> : ___	Всего разделов: ___	Всего листов выписки: ___
<b>15.03.2019 № 99/2019/250763597</b>			
Кадастровый номер:		<b>43:42:000020:7</b>	

Номер кадастрового квартала:	43:42:000020
Дата присвоения кадастрового номера:	06.01.1993
Ранее присвоенный государственный учетный номер:	данные отсутствуют
Адрес:	обл. Кировская г. Кирово-Чепецк
Площадь:	884 +/- 10кв. м
Кадастровая стоимость, руб.:	91113.88
Кадастровые номера расположенных в пределах земельного участка объектов недвижимости:	данные отсутствуют
Кадастровые номера объектов недвижимости, из которых образован объект недвижимости:	данные отсутствуют
Кадастровые номера образованных объектов недвижимости:	данные отсутствуют
Сведения о включении объекта недвижимости в состав предприятия как имущественного комплекса:	

Государственный регистратор		ФГИС ЕГРН
полное наименование должности	подпись	инициалы, фамилия

М.П.

Раздел 1

Выписка из Единого государственного реестра недвижимости об объекте недвижимости  
Сведения о характеристиках объекта недвижимости

<b>Земельный участок</b>			
<small>(вид объекта недвижимости)</small>			
Лист № ____ Раздела <b>1</b>	Всего листов раздела <b>1</b> : ____	Всего разделов: ____	Всего листов выписки: ____
<b>15.03.2019 № 99/2019/250763597</b>			
Кадастровый номер:		<b>43:42:000020:7</b>	

Категория земель:	Земли населённых пунктов
Виды разрешенного использования:	наземная теплотрасса
Сведения о кадастровом инженере:	Колосницына Юлия Николаевна №43-11-76, ООО"ГеоПлан"
Сведения о лесах, водных объектах и об иных природных объектах, расположенных в пределах земельного участка:	данные отсутствуют
Сведения о том, что земельный участок полностью или частично расположен в границах зоны с особыми условиями использования территории или территории объекта культурного наследия	данные отсутствуют
Сведения о том, что земельный участок расположен в границах особой экономической зоны, территории опережающего социально-экономического развития, зоны территориального развития в Российской Федерации, игровой зоны:	данные отсутствуют
Сведения о том, что земельный участок расположен в границах особо охраняемой природной территории, охотничьих угодий, лесничеств, лесопарков:	данные отсутствуют
Сведения о результатах проведения государственного земельного надзора:	данные отсутствуют
Сведения о расположении земельного участка в границах территории, в отношении которой утвержден проект межевания территории:	данные отсутствуют

Государственный регистратор		ФГИС ЕГРН
полное наименование должности	подпись	инициалы, фамилия

М.П.

Выписка из Единого государственного реестра недвижимости об объекте недвижимости  
Сведения о характеристиках объекта недвижимости

<b>Земельный участок</b>			
(вид объекта недвижимости)			
Лист № ____ Раздела <b>1</b>	Всего листов раздела <b>1</b> : ____	Всего разделов: ____	Всего листов выписки: ____
<b>15.03.2019 № 99/2019/250763597</b>			
Кадастровый номер:		<b>43:42:000020:7</b>	

Условный номер земельного участка:	данные отсутствуют
Сведения о принятии акта и (или) заключении договора, предусматривающих предоставление в соответствии с земельным законодательством исполнительным органом государственной власти или органом местного самоуправления находящегося в государственной или муниципальной собственности земельного участка для строительства наемного дома социального использования или наемного дома коммерческого использования:	данные отсутствуют
Сведения о том, что земельный участок или земельные участки образованы на основании решения об изъятии земельного участка и (или) расположенного на нем объекта недвижимости для государственных или муниципальных нужд:	данные отсутствуют
Сведения о том, что земельный участок образован из земель или земельного участка, государственная собственность на которые не разграничена:	данные отсутствуют
Сведения о наличии земельного спора о местоположении границ земельных участков:	данные отсутствуют
Статус записи об объекте недвижимости:	Сведения об объекте недвижимости имеют статус "актуальные, ранее учтенные"
Особые отметки:	Сведения о видах разрешенного использования имеют статус «Актуальные незасвидетельствованные». Право (ограничение права, обременение объекта недвижимости) зарегистрировано на данный объект недвижимости с видами разрешенного использования «Для размещения объектов сельскохозяйственного назначения и сельскохозяйственных угодий». Сведения необходимые для заполнения раздела 4 отсутствуют. Сведения необходимые для заполнения раздела 4.1 отсутствуют. Сведения необходимые для заполнения раздела 4.2 отсутствуют.
Получатель выписки:	Лазаренок Валентина Николаевна

Выписка из Единого государственного реестра недвижимости об объекте недвижимости  
Сведения о зарегистрированных правах

<b>Земельный участок</b>			
<small>(вид объекта недвижимости)</small>			
Лист № ____ Раздела <b>2</b>	Всего листов раздела <b>2</b> : ____	Всего разделов: ____	Всего листов выписки: ____
<b>15.03.2019 № 99/2019/250763597</b>			
Кадастровый номер:		<b>43:42:000020:7</b>	
1.	Правообладатель (правообладатели):	1.1.	Российская Федерация
2.	Вид, номер и дата государственной регистрации права:	2.1.	Собственность, № 43-43-01/335/2005-501 от 25.11.2005
3.	Ограничение прав и обременение объекта недвижимости:	не зарегистрировано	
4.	Договоры участия в долевом строительстве:	не зарегистрировано	
5.	Заявленные в судебном порядке права требования:	данные отсутствуют	
6.	Сведения о возражении в отношении зарегистрированного права:	данные отсутствуют	
7.	Сведения о наличии решения об изъятии объекта недвижимости для государственных и муниципальных нужд:	данные отсутствуют	
8.	Сведения о невозможности государственной регистрации без личного участия правообладателя или его законного представителя:		
9.	Правопритязания и сведения о наличии поступивших, но не рассмотренных заявлений о проведении государственной регистрации права (перехода, прекращения права), ограничения права или обременения объекта недвижимости, сделки в отношении объекта недвижимости:	данные отсутствуют	
10.	Сведения об осуществлении государственной регистрации сделки, права, ограничения права без необходимого в силу закона согласия третьего лица, органа:	данные отсутствуют	
11.	Сведения о невозможности государственной регистрации перехода, прекращения, ограничения права на земельный участок из земель сельскохозяйственного назначения:		
Государственный регистратор		ФГИС ЕГРН	
полное наименование должности		подпись	
		инициалы, фамилия	

М.П.

## ФГИС ЕГРН

полное наименование органа регистрации прав

Раздел 1

Выписка из Единого государственного реестра недвижимости об объекте недвижимости

## Сведения о характеристиках объекта недвижимости

На основании запроса от 15.03.2019 г., поступившего на рассмотрение 15.03.2019 г., сообщаем, что согласно записям Единого государственного реестра недвижимости:

<b>Земельный участок</b>			
(вид объекта недвижимости)			
Лист № ___ Раздела <b>1</b>	Всего листов раздела <b>1</b> : ___	Всего разделов: ___	Всего листов выписки: ___
<b>15.03.2019 № 99/2019/250762690</b>			
Кадастровый номер:		<b>43:42:000020:48</b>	

Номер кадастрового квартала:	43:42:000020
Дата присвоения кадастрового номера:	11.03.2006
Ранее присвоенный государственный учетный номер:	данные отсутствуют
Адрес:	Кировская обл, г Кирово-Чепецк
Площадь:	0 кв. м
Кадастровая стоимость, руб.:	данные отсутствуют
Кадастровые номера расположенных в пределах земельного участка объектов недвижимости:	данные отсутствуют
Кадастровые номера объектов недвижимости, из которых образован объект недвижимости:	43:42:000020:30
Кадастровые номера образованных объектов недвижимости:	данные отсутствуют
Сведения о включении объекта недвижимости в состав предприятия как имущественного комплекса:	

Государственный регистратор		ФГИС ЕГРН
полное наименование должности	подпись	инициалы, фамилия

М.П.

Раздел 1

Выписка из Единого государственного реестра недвижимости об объекте недвижимости  
Сведения о характеристиках объекта недвижимости

<b>Земельный участок</b>			
<small>(вид объекта недвижимости)</small>			
Лист № ____ Раздела <b>1</b>	Всего листов раздела <b>1</b> : ____	Всего разделов: ____	Всего листов выписки: ____
<b>15.03.2019 № 99/2019/250762690</b>			
Кадастровый номер:		<b>43:42:000020:48</b>	

Категория земель:	Земли населённых пунктов
Виды разрешенного использования:	для железнодорожных подъездных путей
Сведения о кадастровом инженерере:	данные отсутствуют
Сведения о лесах, водных объектах и об иных природных объектах, расположенных в пределах земельного участка:	данные отсутствуют
Сведения о том, что земельный участок полностью или частично расположен в границах зоны с особыми условиями использования территории или территории объекта культурного наследия	данные отсутствуют
Сведения о том, что земельный участок расположен в границах особой экономической зоны, территории опережающего социально-экономического развития, зоны территориального развития в Российской Федерации, игровой зоны:	данные отсутствуют
Сведения о том, что земельный участок расположен в границах особо охраняемой природной территории, охотничьих угодий, лесничеств, лесопарков:	данные отсутствуют
Сведения о результатах проведения государственного земельного надзора:	данные отсутствуют
Сведения о расположении земельного участка в границах территории, в отношении которой утвержден проект межевания территории:	данные отсутствуют

Государственный регистратор		ФГИС ЕГРН
полное наименование должности	подпись	инициалы, фамилия

М.П.



Раздел 1

Выписка из Единого государственного реестра недвижимости об объекте недвижимости  
Сведения о характеристиках объекта недвижимости

<b>Земельный участок</b>			
(вид объекта недвижимости)			
Лист № ____ Раздела <b>1</b>	Всего листов раздела <b>1</b> : ____	Всего разделов: ____	Всего листов выписки: ____
<b>15.03.2019 № 99/2019/250762690</b>			
Кадастровый номер:		<b>43:42:000020:48</b>	

Условный номер земельного участка:	данные отсутствуют
Сведения о принятии акта и (или) заключении договора, предусматривающих предоставление в соответствии с земельным законодательством исполнительным органом государственной власти или органом местного самоуправления находящегося в государственной или муниципальной собственности земельного участка для строительства наемного дома социального использования или наемного дома коммерческого использования:	данные отсутствуют
Сведения о том, что земельный участок или земельные участки образованы на основании решения об изъятии земельного участка и (или) расположенного на нем объекта недвижимости для государственных или муниципальных нужд:	данные отсутствуют
Сведения о том, что земельный участок образован из земель или земельного участка, государственная собственность на которые не разграничена:	данные отсутствуют
Сведения о наличии земельного спора о местоположении границ земельных участков:	данные отсутствуют
Статус записи об объекте недвижимости:	Сведения об объекте недвижимости имеют статус "актуальные, ранее учтенные"
Особые отметки:	Граница земельного участка не установлена в соответствии с требованиями земельного законодательства. Сведения необходимые для заполнения раздела 2 отсутствуют. Сведения необходимые для заполнения раздела 3.1 отсутствуют. Сведения необходимые для заполнения раздела 4 отсутствуют. Сведения необходимые для заполнения раздела 4.1 отсутствуют. Сведения необходимые для заполнения раздела 4.2 отсутствуют.
Получатель выписки:	Лазаренок Валентина Николаевна

## ФГИС ЕГРН

полное наименование органа регистрации прав

Раздел 1

Выписка из Единого государственного реестра недвижимости об объекте недвижимости

## Сведения о характеристиках объекта недвижимости

На основании запроса от 18.03.2019 г., поступившего на рассмотрение 18.03.2019 г., сообщаем, что согласно записям Единого государственного реестра недвижимости:

<b>Земельный участок</b>			
(вид объекта недвижимости)			
Лист № ___ Раздела <b>1</b>	Всего листов раздела <b>1</b> : ___	Всего разделов: ___	Всего листов выписки: ___
<b>18.03.2019 № 99/2019/251155135</b>			
Кадастровый номер:		<b>43:42:000000:30 (единое землепользование)</b>	

Номер кадастрового квартала:	43:42:000000
Дата присвоения кадастрового номера:	11.03.2006
Ранее присвоенный государственный учетный номер:	данные отсутствуют
Адрес:	Кировская обл, г Кирово-Чепецк
Площадь:	136693 кв. м
Кадастровая стоимость, руб.:	14088947.51
Кадастровые номера расположенных в пределах земельного участка объектов недвижимости:	данные отсутствуют
Кадастровые номера объектов недвижимости, из которых образован объект недвижимости:	43:42:000000:27
Кадастровые номера образованных объектов недвижимости:	43:42:000020:52
Сведения о включении объекта недвижимости в состав предприятия как имущественного комплекса:	

Государственный регистратор		ФГИС ЕГРН
полное наименование должности	подпись	инициалы, фамилия

М.П.

Раздел 1

Выписка из Единого государственного реестра недвижимости об объекте недвижимости  
Сведения о характеристиках объекта недвижимости

<b>Земельный участок</b>			
<small>(вид объекта недвижимости)</small>			
Лист № ____ Раздела <b>1</b>	Всего листов раздела <b>1</b> : ____	Всего разделов: ____	Всего листов выписки: ____
<b>18.03.2019 № 99/2019/251155135</b>			
Кадастровый номер:		<b>43:42:000000:30 (единое землепользование)</b>	

Категория земель:	Земли населённых пунктов
Виды разрешенного использования:	для железнодорожных подъездных путей
Сведения о кадастровом инженерере:	данные отсутствуют
Сведения о лесах, водных объектах и об иных природных объектах, расположенных в пределах земельного участка:	данные отсутствуют
Сведения о том, что земельный участок полностью или частично расположен в границах зоны с особыми условиями использования территории или территории объекта культурного наследия	данные отсутствуют
Сведения о том, что земельный участок расположен в границах особой экономической зоны, территории опережающего социально-экономического развития, зоны территориального развития в Российской Федерации, игровой зоны:	данные отсутствуют
Сведения о том, что земельный участок расположен в границах особо охраняемой природной территории, охотничьих угодий, лесничеств, лесопарков:	данные отсутствуют
Сведения о результатах проведения государственного земельного надзора:	данные отсутствуют
Сведения о расположении земельного участка в границах территории, в отношении которой утвержден проект межевания территории:	данные отсутствуют

Государственный регистратор		ФГИС ЕГРН
полное наименование должности	подпись	инициалы, фамилия

М.П.

Раздел 1

Выписка из Единого государственного реестра недвижимости об объекте недвижимости  
Сведения о характеристиках объекта недвижимости

<b>Земельный участок</b>			
(вид объекта недвижимости)			
Лист № ____ Раздела <b>1</b>	Всего листов раздела <b>1</b> : ____	Всего разделов: ____	Всего листов выписки: ____
<b>18.03.2019 № 99/2019/251155135</b>			
Кадастровый номер:		<b>43:42:000000:30 (единое землепользование)</b>	

Условный номер земельного участка:	данные отсутствуют
Сведения о принятии акта и (или) заключении договора, предусматривающих предоставление в соответствии с земельным законодательством исполнительным органом государственной власти или органом местного самоуправления находящегося в государственной или муниципальной собственности земельного участка для строительства наемного дома социального использования или наемного дома коммерческого использования:	данные отсутствуют
Сведения о том, что земельный участок или земельные участки образованы на основании решения об изъятии земельного участка и (или) расположенного на нем объекта недвижимости для государственных или муниципальных нужд:	данные отсутствуют
Сведения о том, что земельный участок образован из земель или земельного участка, государственная собственность на которые не разграничена:	данные отсутствуют
Сведения о наличии земельного спора о местоположении границ земельных участков:	данные отсутствуют
Статус записи об объекте недвижимости:	Сведения об объекте недвижимости имеют статус "актуальные, ранее учтенные"
Особые отметки:	Граница земельного участка не установлена в соответствии с требованиями земельного законодательства. Из объекта недвижимости образованы объекты недвижимости с кадастровыми номерами: 43:42:000020:52, сведения о которых носят временный характер. Сведения необходимые для заполнения раздела 2 отсутствуют. Список кадастровых номеров (площадей) обособленных (условных) участков, входящих в единое землепользование: 43:42:000020:48 (Окв.м) , 43:42:000021:10 (Окв.м) , 43:42:000021:11 (Окв.м) .
Получатель выписки:	Лазаренок Валентина Николаевна

## ФГИС ЕГРН

полное наименование органа регистрации прав

Раздел 1

Выписка из Единого государственного реестра недвижимости об объекте недвижимости

**Сведения о характеристиках объекта недвижимости**

На основании запроса от 15.03.2019 г., поступившего на рассмотрение 15.03.2019 г., сообщаем, что согласно записям Единого государственного реестра недвижимости:

<b>Земельный участок</b>			
(вид объекта недвижимости)			
Лист № ____ Раздела <b>1</b>	Всего листов раздела <b>1</b> : ____	Всего разделов: ____	Всего листов выписки: ____
<b>15.03.2019 № 99/2019/250762993</b>			
Кадастровый номер:		<b>43:42:000020:47</b>	

Номер кадастрового квартала:	43:42:000020
Дата присвоения кадастрового номера:	11.03.2006
Ранее присвоенный государственный учетный номер:	данные отсутствуют
Адрес:	установлено относительно ориентира, расположенного в границах участка. Почтовый адрес ориентира: Кировская обл, г Кирово-Чепецк
Площадь:	1544 +/- 14кв. м
Кадастровая стоимость, руб.:	159140.08
Кадастровые номера расположенных в пределах земельного участка объектов недвижимости:	данные отсутствуют
Кадастровые номера объектов недвижимости, из которых образован объект недвижимости:	43:42:000020:30, 43:42:000000:27
Кадастровые номера образованных объектов недвижимости:	данные отсутствуют
Сведения о включении объекта недвижимости в состав предприятия как имущественного комплекса:	

Государственный регистратор		ФГИС ЕГРН
полное наименование должности	подпись	инициалы, фамилия

М.П.

Раздел 1

Выписка из Единого государственного реестра недвижимости об объекте недвижимости

**Сведения о характеристиках объекта недвижимости**

<b>Земельный участок</b>		
<small>(вид объекта недвижимости)</small>		
Лист № ___ Раздела <b>1</b>	Всего листов раздела <b>1</b> : ___	Всего разделов: ___
Всего листов выписки: ___		
<b>15.03.2019 № 99/2019/250762993</b>		
Кадастровый номер:	<b>43:42:000020:47</b>	
Категория земель:	Земли населённых пунктов	
Виды разрешенного использования:	для строительства железнодорожного тупика	
Сведения о кадастровом инженере:	данные отсутствуют	
Сведения о лесах, водных объектах и об иных природных объектах, расположенных в пределах земельного участка:	данные отсутствуют	
Сведения о том, что земельный участок полностью или частично расположен в границах зоны с особыми условиями использования территории или территории объекта культурного наследия	данные отсутствуют	
Сведения о том, что земельный участок расположен в границах особой экономической зоны, территории опережающего социально-экономического развития, зоны территориального развития в Российской Федерации, игровой зоны:	данные отсутствуют	
Сведения о том, что земельный участок расположен в границах особо охраняемой природной территории, охотничьих угодий, лесничеств, лесопарков:	данные отсутствуют	
Сведения о результатах проведения государственного земельного надзора:	данные отсутствуют	
Сведения о расположении земельного участка в границах территории, в отношении которой утвержден проект межевания территории:	данные отсутствуют	
Государственный регистратор		ФГИС ЕГРН
полное наименование должности	подпись	инициалы, фамилия

М.П.

Раздел 1

Выписка из Единого государственного реестра недвижимости об объекте недвижимости

**Сведения о характеристиках объекта недвижимости**

<b>Земельный участок</b>			
<small>(вид объекта недвижимости)</small>			
Лист № ___ Раздела <b>1</b>	Всего листов раздела <b>1</b> : ___	Всего разделов: ___	Всего листов выписки: ___
<b>15.03.2019 № 99/2019/250762993</b>			
Кадастровый номер:		<b>43:42:000020:47</b>	
Условный номер земельного участка:		данные отсутствуют	
Сведения о принятии акта и (или) заключения договора, предусматривающих предоставление в соответствии с земельным законодательством исполнительным органом государственной власти или органом местного самоуправления находящегося в государственной или муниципальной собственности земельного участка для строительства наемного дома социального использования или наемного дома коммерческого использования:		данные отсутствуют	
Сведения о том, что земельный участок или земельные участки образованы на основании решения об изъятии земельного участка и (или) расположенного на нем объекта недвижимости для государственных или муниципальных нужд:		данные отсутствуют	
Сведения о том, что земельный участок образован из земель или земельного участка, государственная собственность на которые не разграничена:		данные отсутствуют	
Сведения о наличии земельного спора о местоположении границ земельных участков:		данные отсутствуют	
Статус записи об объекте недвижимости:		Сведения об объекте недвижимости имеют статус "актуальные, ранее учтенные"	
Особые отметки:		Сведения необходимые для заполнения раздела 2 отсутствуют. Сведения необходимые для заполнения раздела 3.1 отсутствуют. Сведения необходимые для заполнения раздела 4 отсутствуют. Сведения необходимые для заполнения раздела 4.1 отсутствуют. Сведения необходимые для заполнения раздела 4.2 отсутствуют.	
Получатель выписки:		Лазаренок Валентина Николаевна	

## ФГИС ЕГРН

полное наименование органа регистрации прав

Раздел 1

Выписка из Единого государственного реестра недвижимости об объекте недвижимости

## Сведения о характеристиках объекта недвижимости

На основании запроса от 18.03.2019 г., поступившего на рассмотрение 18.03.2019 г., сообщаем, что согласно записям Единого государственного реестра недвижимости:

<b>Земельный участок</b>			
(вид объекта недвижимости)			
Лист № ___ Раздела <b>1</b>	Всего листов раздела <b>1</b> : ___	Всего разделов: ___	Всего листов выписки: ___
<b>18.03.2019 № 99/2019/251119178</b>			
Кадастровый номер:		<b>43:42:000000:7</b>	

Номер кадастрового квартала:	43:42:000000
Дата присвоения кадастрового номера:	06.01.1993
Ранее присвоенный государственный учетный номер:	данные отсутствуют
Адрес:	Кировская обл, г Кирово-Чепецк
Площадь:	15878 +/- 44кв. м
Кадастровая стоимость, руб.:	1636545.46
Кадастровые номера расположенных в пределах земельного участка объектов недвижимости:	данные отсутствуют
Кадастровые номера объектов недвижимости, из которых образован объект недвижимости:	данные отсутствуют
Кадастровые номера образованных объектов недвижимости:	данные отсутствуют
Сведения о включении объекта недвижимости в состав предприятия как имущественного комплекса:	

Государственный регистратор		ФГИС ЕГРН
полное наименование должности	подпись	инициалы, фамилия

М.П.



Раздел 1

Выписка из Единого государственного реестра недвижимости об объекте недвижимости  
Сведения о характеристиках объекта недвижимости

<b>Земельный участок</b>			
<small>(вид объекта недвижимости)</small>			
Лист № ____ Раздела <b>1</b>	Всего листов раздела <b>1</b> : ____	Всего разделов: ____	Всего листов выписки: ____
<b>18.03.2019 № 99/2019/251119178</b>			
Кадастровый номер:		<b>43:42:000000:7</b>	

Категория земель:	Земли населённых пунктов
Виды разрешенного использования:	дорога
Сведения о кадастровом инженере:	Колосницына Юлия Николаевна №43-11-76, ООО"ГеоПлан"
Сведения о лесах, водных объектах и об иных природных объектах, расположенных в пределах земельного участка:	данные отсутствуют
Сведения о том, что земельный участок полностью или частично расположен в границах зоны с особыми условиями использования территории или территории объекта культурного наследия	данные отсутствуют
Сведения о том, что земельный участок расположен в границах особой экономической зоны, территории опережающего социально-экономического развития, зоны территориального развития в Российской Федерации, игровой зоны:	данные отсутствуют
Сведения о том, что земельный участок расположен в границах особо охраняемой природной территории, охотничьих угодий, лесничеств, лесопарков:	данные отсутствуют
Сведения о результатах проведения государственного земельного надзора:	данные отсутствуют
Сведения о расположении земельного участка в границах территории, в отношении которой утвержден проект межевания территории:	данные отсутствуют

Государственный регистратор		ФГИС ЕГРН
полное наименование должности	подпись	инициалы, фамилия

М.П.

Раздел 1

Выписка из Единого государственного реестра недвижимости об объекте недвижимости  
Сведения о характеристиках объекта недвижимости

<b>Земельный участок</b>			
(вид объекта недвижимости)			
Лист № ____ Раздела <b>1</b>	Всего листов раздела <b>1</b> : ____	Всего разделов: ____	Всего листов выписки: ____
<b>18.03.2019 № 99/2019/251119178</b>			
Кадастровый номер:		<b>43:42:000000:7</b>	

Условный номер земельного участка:	данные отсутствуют
Сведения о принятии акта и (или) заключении договора, предусматривающих предоставление в соответствии с земельным законодательством исполнительным органом государственной власти или органом местного самоуправления находящегося в государственной или муниципальной собственности земельного участка для строительства наемного дома социального использования или наемного дома коммерческого использования:	данные отсутствуют
Сведения о том, что земельный участок или земельные участки образованы на основании решения об изъятии земельного участка и (или) расположенного на нем объекта недвижимости для государственных или муниципальных нужд:	данные отсутствуют
Сведения о том, что земельный участок образован из земель или земельного участка, государственная собственность на которые не разграничена:	данные отсутствуют
Сведения о наличии земельного спора о местоположении границ земельных участков:	данные отсутствуют
Статус записи об объекте недвижимости:	Сведения об объекте недвижимости имеют статус "актуальные, ранее учтенные"
Особые отметки:	Сведения необходимые для заполнения раздела 2 отсутствуют.
Получатель выписки:	Лазаренок Валентина Николаевна

## ФГИС ЕГРН

полное наименование органа регистрации прав

Раздел 1

Выписка из Единого государственного реестра недвижимости об объекте недвижимости  
Сведения о характеристиках объекта недвижимости

На основании запроса от 15.03.2019 г., поступившего на рассмотрение 15.03.2019 г., сообщаем, что согласно записям Единого государственного реестра недвижимости:

<b>Земельный участок</b>			
(вид объекта недвижимости)			
Лист № ___ Раздела <b>1</b>	Всего листов раздела <b>1</b> : ___	Всего разделов: ___	Всего листов выписки: ___
<b>15.03.2019 № 99/2019/250763999</b>			
Кадастровый номер:		<b>43:42:000008:111</b>	

Номер кадастрового квартала:	43:42:000008
Дата присвоения кадастрового номера:	26.02.2007
Ранее присвоенный государственный учетный номер:	данные отсутствуют
Адрес:	Кировская обл, г Кирово-Чепецк
Площадь:	11633 +/- 38кв. м
Кадастровая стоимость, руб.:	1199013.31
Кадастровые номера расположенных в пределах земельного участка объектов недвижимости:	данные отсутствуют
Кадастровые номера объектов недвижимости, из которых образован объект недвижимости:	43:42:000008:56
Кадастровые номера образованных объектов недвижимости:	данные отсутствуют
Сведения о включении объекта недвижимости в состав предприятия как имущественного комплекса:	

Государственный регистратор		ФГИС ЕГРН
полное наименование должности	подпись	инициалы, фамилия

М.П.

Раздел 1

Выписка из Единого государственного реестра недвижимости об объекте недвижимости  
Сведения о характеристиках объекта недвижимости

<b>Земельный участок</b>			
<small>(вид объекта недвижимости)</small>			
Лист № ____ Раздела <b>1</b>	Всего листов раздела <b>1</b> : ____	Всего разделов: ____	Всего листов выписки: ____
<b>15.03.2019 № 99/2019/250763999</b>			
Кадастровый номер:		<b>43:42:000008:111</b>	

Категория земель:	Земли населённых пунктов
Виды разрешенного использования:	для эксплуатации инженерных сетей
Сведения о кадастровом инженере:	данные отсутствуют
Сведения о лесах, водных объектах и об иных природных объектах, расположенных в пределах земельного участка:	данные отсутствуют
Сведения о том, что земельный участок полностью или частично расположен в границах зоны с особыми условиями использования территории или территории объекта культурного наследия	данные отсутствуют
Сведения о том, что земельный участок расположен в границах особой экономической зоны, территории опережающего социально-экономического развития, зоны территориального развития в Российской Федерации, игровой зоны:	данные отсутствуют
Сведения о том, что земельный участок расположен в границах особо охраняемой природной территории, охотничьих угодий, лесничеств, лесопарков:	данные отсутствуют
Сведения о результатах проведения государственного земельного надзора:	данные отсутствуют
Сведения о расположении земельного участка в границах территории, в отношении которой утвержден проект межевания территории:	данные отсутствуют

Государственный регистратор		ФГИС ЕГРН
полное наименование должности	подпись	инициалы, фамилия

М.П.

Раздел 1

Выписка из Единого государственного реестра недвижимости об объекте недвижимости  
Сведения о характеристиках объекта недвижимости

<b>Земельный участок</b>			
(вид объекта недвижимости)			
Лист № ____ Раздела <b>1</b>	Всего листов раздела <b>1</b> : ____	Всего разделов: ____	Всего листов выписки: ____
<b>15.03.2019 № 99/2019/250763999</b>			
Кадастровый номер:		<b>43:42:000008:111</b>	

Условный номер земельного участка:	данные отсутствуют
Сведения о принятии акта и (или) заключении договора, предусматривающих предоставление в соответствии с земельным законодательством исполнительным органом государственной власти или органом местного самоуправления находящегося в государственной или муниципальной собственности земельного участка для строительства наемного дома социального использования или наемного дома коммерческого использования:	данные отсутствуют
Сведения о том, что земельный участок или земельные участки образованы на основании решения об изъятии земельного участка и (или) расположенного на нем объекта недвижимости для государственных или муниципальных нужд:	данные отсутствуют
Сведения о том, что земельный участок образован из земель или земельного участка, государственная собственность на которые не разграничена:	данные отсутствуют
Сведения о наличии земельного спора о местоположении границ земельных участков:	данные отсутствуют
Статус записи об объекте недвижимости:	Сведения об объекте недвижимости имеют статус "актуальные, ранее учтенные"
Особые отметки:	Сведения необходимые для заполнения раздела 2 отсутствуют. Сведения необходимые для заполнения раздела 3.1 отсутствуют. Сведения необходимые для заполнения раздела 4 отсутствуют. Сведения необходимые для заполнения раздела 4.1 отсутствуют. Сведения необходимые для заполнения раздела 4.2 отсутствуют.
Получатель выписки:	Лазаренок Валентина Николаевна

## ФГИС ЕГРН

полное наименование органа регистрации прав

Раздел 1

Выписка из Единого государственного реестра недвижимости об объекте недвижимости

## Сведения о характеристиках объекта недвижимости

На основании запроса от 15.03.2019 г., поступившего на рассмотрение 15.03.2019 г., сообщаем, что согласно записям Единого государственного реестра недвижимости:

<b>Земельный участок</b>			
(вид объекта недвижимости)			
Лист № ___ Раздела <b>1</b>	Всего листов раздела <b>1</b> : ___	Всего разделов: ___	Всего листов выписки: ___
<b>15.03.2019 № 99/2019/250764518</b>			
Кадастровый номер:		<b>43:42:000008:110</b>	

Номер кадастрового квартала:	43:42:000008
Дата присвоения кадастрового номера:	26.02.2007
Ранее присвоенный государственный учетный номер:	данные отсутствуют
Адрес:	Кировская область, р-н Кирово-Чепецкий, МО (не определено)
Площадь:	28968 +/- 60кв. м
Кадастровая стоимость, руб.:	24912.48
Кадастровые номера расположенных в пределах земельного участка объектов недвижимости:	43:42:000008:129, 43:42:000008:130, 43:42:000008:126
Кадастровые номера объектов недвижимости, из которых образован объект недвижимости:	43:42:000008:56
Кадастровые номера образованных объектов недвижимости:	данные отсутствуют
Сведения о включении объекта недвижимости в состав предприятия как имущественного комплекса:	

Государственный регистратор		ФГИС ЕГРН
полное наименование должности	подпись	инициалы, фамилия

М.П.

Раздел 1

Выписка из Единого государственного реестра недвижимости об объекте недвижимости  
Сведения о характеристиках объекта недвижимости

<b>Земельный участок</b>			
<small>(вид объекта недвижимости)</small>			
Лист № ____ Раздела <b>1</b>	Всего листов раздела <b>1</b> : ____	Всего разделов: ____	Всего листов выписки: ____
<b>15.03.2019 № 99/2019/250764518</b>			
Кадастровый номер:		<b>43:42:000008:110</b>	

Категория земель:	Земли промышленности, энергетики, транспорта, связи, радиовещания, телевидения, информатики, земли для обеспечения космической деятельности, земли обороны, безопасности и земли иного специального назначения
Виды разрешенного использования:	для эксплуатации полигона глубинных захоронений
Сведения о кадастровом инженере:	данные отсутствуют
Сведения о лесах, водных объектах и об иных природных объектах, расположенных в пределах земельного участка:	данные отсутствуют
Сведения о том, что земельный участок полностью или частично расположен в границах зоны с особыми условиями использования территории или территории объекта культурного наследия	данные отсутствуют
Сведения о том, что земельный участок расположен в границах особой экономической зоны, территории опережающего социально-экономического развития, зоны территориального развития в Российской Федерации, игровой зоны:	данные отсутствуют
Сведения о том, что земельный участок расположен в границах особо охраняемой природной территории, охотничьих угодий, лесничеств, лесопарков:	данные отсутствуют
Сведения о результатах проведения государственного земельного надзора:	данные отсутствуют
Сведения о расположении земельного участка в границах территории, в отношении которой утвержден проект межевания территории:	данные отсутствуют

Государственный регистратор		ФГИС ЕГРН
полное наименование должности	подпись	инициалы, фамилия

М.П.

Раздел 1

Выписка из Единого государственного реестра недвижимости об объекте недвижимости  
Сведения о характеристиках объекта недвижимости

<b>Земельный участок</b>			
(вид объекта недвижимости)			
Лист № ____ Раздела <b>1</b>	Всего листов раздела <b>1</b> : ____	Всего разделов: ____	Всего листов выписки: ____
<b>15.03.2019 № 99/2019/250764518</b>			
Кадастровый номер:		<b>43:42:000008:110</b>	

Условный номер земельного участка:	данные отсутствуют
Сведения о принятии акта и (или) заключении договора, предусматривающих предоставление в соответствии с земельным законодательством исполнительным органом государственной власти или органом местного самоуправления находящегося в государственной или муниципальной собственности земельного участка для строительства наемного дома социального использования или наемного дома коммерческого использования:	данные отсутствуют
Сведения о том, что земельный участок или земельные участки образованы на основании решения об изъятии земельного участка и (или) расположенного на нем объекта недвижимости для государственных или муниципальных нужд:	данные отсутствуют
Сведения о том, что земельный участок образован из земель или земельного участка, государственная собственность на которые не разграничена:	данные отсутствуют
Сведения о наличии земельного спора о местоположении границ земельных участков:	данные отсутствуют
Статус записи об объекте недвижимости:	Сведения об объекте недвижимости имеют статус "актуальные, ранее учтенные"
Особые отметки:	Сведения о категории земель, видах разрешенного использования имеют статус «Актуальные незасвидетельствованные». Право (ограничение права, обременение объекта недвижимости) зарегистрировано на данный объект недвижимости с категорией земель «Земли населенных пунктов», видами разрешенного использования «Для иных видов жилой застройки». Сведения необходимые для заполнения раздела 3.1 отсутствуют. Сведения необходимые для заполнения раздела 4 отсутствуют. Сведения необходимые для заполнения раздела 4.1 отсутствуют. Сведения необходимые для заполнения раздела 4.2 отсутствуют.
Получатель выписки:	Лазаренок Валентина Николаевна



Выписка из Единого государственного реестра недвижимости об объекте недвижимости  
Сведения о зарегистрированных правах

<b>Земельный участок</b>	
<small>(вид объекта недвижимости)</small>	
Лист № ____ Раздела <b>2</b>	Всего листов раздела <b>2</b> : ____
Всего разделов: ____	
Всего листов выписки: ____	
<b>15.03.2019 № 99/2019/250764518</b>	
Кадастровый номер:	<b>43:42:000008:110</b>
1.	Правообладатель (правообладатели):
1.1.	Российская Федерация
2.	Вид, номер и дата государственной регистрации права:
2.1.	Собственность, № 43-43-01/623/2007-326 от 21.12.2007
3.	Ограничение прав и обременение объекта недвижимости:
3.1.1.	вид:
	Аренда, весь объект
	дата государственной регистрации:
	03.11.2011
	номер государственной регистрации:
	43-43-03/470/2011-708
	срок, на который установлено ограничение прав и обременение объекта недвижимости:
	с 03.11.2011 по 09.06.2060
	лицо, в пользу которого установлено ограничение прав и обременение объекта недвижимости:
	Федеральное государственное унитарное предприятие "Предприятие по обращению с радиоактивными отходами" РосРАО"; , ИНН: 4714004270
	основание государственной регистрации:
	Договор аренды земельного участка от 10.06.2011 №420624, дата регистрации 03.11.2011, №43-43-03/470/2011-708
4.	Договоры участия в долевом строительстве:
	не зарегистрировано
5.	Заявленные в судебном порядке права требования:
	данные отсутствуют
6.	Сведения о возражении в отношении зарегистрированного права:
	данные отсутствуют
7.	Сведения о наличии решения об изъятии объекта недвижимости для государственных и муниципальных нужд:
	данные отсутствуют
8.	Сведения о невозможности государственной регистрации без личного участия правообладателя или его законного представителя:
9.	Правопритязания и сведения о наличии поступивших, но не рассмотренных заявлений о проведении государственной регистрации права (перехода, прекращения права), ограничения права или обременения объекта недвижимости, сделки в отношении объекта недвижимости:
	данные отсутствуют
10.	Сведения об осуществлении государственной регистрации сделки, права, ограничения права без необходимого в силу закона согласия третьего лица, органа:
	данные отсутствуют
11.	Сведения о невозможности государственной регистрации перехода, прекращения, ограничения права на земельный участок из земель сельскохозяйственного назначения:

## ФГИС ЕГРН

полное наименование органа регистрации прав

Раздел 1

Выписка из Единого государственного реестра недвижимости об объекте недвижимости

## Сведения о характеристиках объекта недвижимости

На основании запроса от 15.03.2019 г., поступившего на рассмотрение 15.03.2019 г., сообщаем, что согласно записям Единого государственного реестра недвижимости:

<b>Земельный участок</b>			
(вид объекта недвижимости)			
Лист № ___ Раздела <b>1</b>	Всего листов раздела <b>1</b> : ___	Всего разделов: ___	Всего листов выписки: ___
<b>15.03.2019 № 99/2019/250764820</b>			
Кадастровый номер:		<b>43:42:000008:11</b>	

Номер кадастрового квартала:	43:42:000008
Дата присвоения кадастрового номера:	06.01.1993
Ранее присвоенный государственный учетный номер:	данные отсутствуют
Адрес:	Кировская область, г Кирово-Чепецк
Площадь:	7442 +/- 30кв. м
Кадастровая стоимость, руб.:	767046.94
Кадастровые номера расположенных в пределах земельного участка объектов недвижимости:	данные отсутствуют
Кадастровые номера объектов недвижимости, из которых образован объект недвижимости:	данные отсутствуют
Кадастровые номера образованных объектов недвижимости:	данные отсутствуют
Сведения о включении объекта недвижимости в состав предприятия как имущественного комплекса:	

Государственный регистратор		ФГИС ЕГРН
полное наименование должности	подпись	инициалы, фамилия

М.П.

Раздел 1

Выписка из Единого государственного реестра недвижимости об объекте недвижимости  
Сведения о характеристиках объекта недвижимости

<b>Земельный участок</b>			
<small>(вид объекта недвижимости)</small>			
Лист № ____ Раздела <b>1</b>	Всего листов раздела <b>1</b> : ____	Всего разделов: ____	Всего листов выписки: ____
<b>15.03.2019 № 99/2019/250764820</b>			
Кадастровый номер:		<b>43:42:000008:11</b>	

Категория земель:	Земли населённых пунктов
Виды разрешенного использования:	Трубопроводы
Сведения о кадастровом инженере:	Волоткевич Анна Александровна №43-12-237
Сведения о лесах, водных объектах и об иных природных объектах, расположенных в пределах земельного участка:	данные отсутствуют
Сведения о том, что земельный участок полностью или частично расположен в границах зоны с особыми условиями использования территории или территории объекта культурного наследия	данные отсутствуют
Сведения о том, что земельный участок расположен в границах особой экономической зоны, территории опережающего социально-экономического развития, зоны территориального развития в Российской Федерации, игровой зоны:	данные отсутствуют
Сведения о том, что земельный участок расположен в границах особо охраняемой природной территории, охотничьих угодий, лесничеств, лесопарков:	данные отсутствуют
Сведения о результатах проведения государственного земельного надзора:	данные отсутствуют
Сведения о расположении земельного участка в границах территории, в отношении которой утвержден проект межевания территории:	данные отсутствуют

Государственный регистратор		ФГИС ЕГРН
полное наименование должности	подпись	инициалы, фамилия

М.П.

Раздел 1

Выписка из Единого государственного реестра недвижимости об объекте недвижимости  
Сведения о характеристиках объекта недвижимости

<b>Земельный участок</b>			
<small>(вид объекта недвижимости)</small>			
Лист № ____ Раздела <b>1</b>	Всего листов раздела <b>1</b> : ____	Всего разделов: ____	Всего листов выписки: ____
<b>15.03.2019 № 99/2019/250764820</b>			
Кадастровый номер:		<b>43:42:000008:11</b>	

Условный номер земельного участка:	данные отсутствуют
Сведения о принятии акта и (или) заключении договора, предусматривающих предоставление в соответствии с земельным законодательством исполнительным органом государственной власти или органом местного самоуправления находящегося в государственной или муниципальной собственности земельного участка для строительства наемного дома социального использования или наемного дома коммерческого использования:	данные отсутствуют
Сведения о том, что земельный участок или земельные участки образованы на основании решения об изъятии земельного участка и (или) расположенного на нем объекта недвижимости для государственных или муниципальных нужд:	данные отсутствуют
Сведения о том, что земельный участок образован из земель или земельного участка, государственная собственность на которые не разграничена:	данные отсутствуют
Сведения о наличии земельного спора о местоположении границ земельных участков:	данные отсутствуют
Статус записи об объекте недвижимости:	Сведения об объекте недвижимости имеют статус "актуальные, ранее учтенные"
Особые отметки:	Сведения необходимые для заполнения раздела 2 отсутствуют.
Получатель выписки:	Лазаренок Валентина Николаевна

## ФГИС ЕГРН

полное наименование органа регистрации прав

Раздел 1

Выписка из Единого государственного реестра недвижимости об объекте недвижимости

## Сведения о характеристиках объекта недвижимости

На основании запроса от 15.03.2019 г., поступившего на рассмотрение 15.03.2019 г., сообщаем, что согласно записям Единого государственного реестра недвижимости:

<b>Земельный участок</b>			
(вид объекта недвижимости)			
Лист № ___ Раздела <b>1</b>	Всего листов раздела <b>1</b> : ___	Всего разделов: ___	Всего листов выписки: ___
<b>15.03.2019 № 99/2019/250765481</b>			
Кадастровый номер:		<b>43:42:000008:93</b>	

Номер кадастрового квартала:	43:42:000008
Дата присвоения кадастрового номера:	27.09.2005
Ранее присвоенный государственный учетный номер:	данные отсутствуют
Адрес:	обл. Кировская г. Кирово-Чепецк
Площадь:	14792 кв. м
Кадастровая стоимость, руб.:	4904583.44
Кадастровые номера расположенных в пределах земельного участка объектов недвижимости:	43:00:000000:307, 43:00:000000:303
Кадастровые номера объектов недвижимости, из которых образован объект недвижимости:	данные отсутствуют
Кадастровые номера образованных объектов недвижимости:	данные отсутствуют
Сведения о включении объекта недвижимости в состав предприятия как имущественного комплекса:	

Государственный регистратор		ФГИС ЕГРН
полное наименование должности	подпись	инициалы, фамилия

М.П.

Раздел 1

Выписка из Единого государственного реестра недвижимости об объекте недвижимости  
Сведения о характеристиках объекта недвижимости

<b>Земельный участок</b>			
<small>(вид объекта недвижимости)</small>			
Лист № ____ Раздела <b>1</b>	Всего листов раздела <b>1</b> : ____	Всего разделов: ____	Всего листов выписки: ____
<b>15.03.2019 № 99/2019/250765481</b>			
Кадастровый номер:		<b>43:42:000008:93</b>	

Категория земель:	Земли населённых пунктов
Виды разрешенного использования:	Санитарно-защитная зона золоотвала
Сведения о кадастровом инженере:	Волоткевич Анна Александровна №43-12-237
Сведения о лесах, водных объектах и об иных природных объектах, расположенных в пределах земельного участка:	данные отсутствуют
Сведения о том, что земельный участок полностью или частично расположен в границах зоны с особыми условиями использования территории или территории объекта культурного наследия	данные отсутствуют
Сведения о том, что земельный участок расположен в границах особой экономической зоны, территории опережающего социально-экономического развития, зоны территориального развития в Российской Федерации, игровой зоны:	данные отсутствуют
Сведения о том, что земельный участок расположен в границах особо охраняемой природной территории, охотничьих угодий, лесничеств, лесопарков:	данные отсутствуют
Сведения о результатах проведения государственного земельного надзора:	данные отсутствуют
Сведения о расположении земельного участка в границах территории, в отношении которой утвержден проект межевания территории:	данные отсутствуют

Государственный регистратор		ФГИС ЕГРН
полное наименование должности	подпись	инициалы, фамилия

М.П.

Раздел 1

Выписка из Единого государственного реестра недвижимости об объекте недвижимости  
Сведения о характеристиках объекта недвижимости

<b>Земельный участок</b>			
(вид объекта недвижимости)			
Лист № ____ Раздела <b>1</b>	Всего листов раздела <b>1</b> : ____	Всего разделов: ____	Всего листов выписки: ____
<b>15.03.2019 № 99/2019/250765481</b>			
Кадастровый номер:		<b>43:42:000008:93</b>	

Условный номер земельного участка:	данные отсутствуют
Сведения о принятии акта и (или) заключении договора, предусматривающих предоставление в соответствии с земельным законодательством исполнительным органом государственной власти или органом местного самоуправления находящегося в государственной или муниципальной собственности земельного участка для строительства наемного дома социального использования или наемного дома коммерческого использования:	данные отсутствуют
Сведения о том, что земельный участок или земельные участки образованы на основании решения об изъятии земельного участка и (или) расположенного на нем объекта недвижимости для государственных или муниципальных нужд:	данные отсутствуют
Сведения о том, что земельный участок образован из земель или земельного участка, государственная собственность на которые не разграничена:	данные отсутствуют
Сведения о наличии земельного спора о местоположении границ земельных участков:	данные отсутствуют
Статус записи об объекте недвижимости:	Сведения об объекте недвижимости имеют статус "актуальные, ранее учтенные"
Особые отметки:	Граница земельного участка не установлена в соответствии с требованиями земельного законодательства. Сведения необходимые для заполнения раздела 2 отсутствуют. Сведения необходимые для заполнения раздела 3.1 отсутствуют. Сведения необходимые для заполнения раздела 4 отсутствуют. Сведения необходимые для заполнения раздела 4.1 отсутствуют. Сведения необходимые для заполнения раздела 4.2 отсутствуют.
Получатель выписки:	Лазаренок Валентина Николаевна

## ФГИС ЕГРН

полное наименование органа регистрации прав

Раздел 1

Выписка из Единого государственного реестра недвижимости об объекте недвижимости

## Сведения о характеристиках объекта недвижимости

На основании запроса от 15.03.2019 г., поступившего на рассмотрение 15.03.2019 г., сообщаем, что согласно записям Единого государственного реестра недвижимости:

<b>Земельный участок</b>			
(вид объекта недвижимости)			
Лист № ___ Раздела <b>1</b>	Всего листов раздела <b>1</b> : ___	Всего разделов: ___	Всего листов выписки: ___
<b>15.03.2019 № 99/2019/250765782</b>			
Кадастровый номер:		<b>43:42:000008:13</b>	

Номер кадастрового квартала:	43:42:000008
Дата присвоения кадастрового номера:	03.10.2002
Ранее присвоенный государственный учетный номер:	данные отсутствуют
Адрес:	Кировская обл, г Кирово-Чепецк
Площадь:	9431 +/- 34кв. м
Кадастровая стоимость, руб.:	1210551.46
Кадастровые номера расположенных в пределах земельного участка объектов недвижимости:	данные отсутствуют
Кадастровые номера объектов недвижимости, из которых образован объект недвижимости:	данные отсутствуют
Кадастровые номера образованных объектов недвижимости:	данные отсутствуют
Сведения о включении объекта недвижимости в состав предприятия как имущественного комплекса:	

Государственный регистратор		ФГИС ЕГРН
полное наименование должности	подпись	инициалы, фамилия

М.П.



Раздел 1

Выписка из Единого государственного реестра недвижимости об объекте недвижимости  
Сведения о характеристиках объекта недвижимости

<b>Земельный участок</b>			
<small>(вид объекта недвижимости)</small>			
Лист № ____ Раздела <b>1</b>	Всего листов раздела <b>1</b> : ____	Всего разделов: ____	Всего листов выписки: ____
<b>15.03.2019 № 99/2019/250765782</b>			
Кадастровый номер:		<b>43:42:000008:13</b>	

Категория земель:	Земли населённых пунктов
Виды разрешенного использования:	для эксплуатации и обслуживания теплотрассы
Сведения о кадастровом инженере:	Катранкова Татьяна Владимировна №43-11-92, ООО "ГеоПлан"
Сведения о лесах, водных объектах и об иных природных объектах, расположенных в пределах земельного участка:	данные отсутствуют
Сведения о том, что земельный участок полностью или частично расположен в границах зоны с особыми условиями использования территории или территории объекта культурного наследия	данные отсутствуют
Сведения о том, что земельный участок расположен в границах особой экономической зоны, территории опережающего социально-экономического развития, зоны территориального развития в Российской Федерации, игровой зоны:	данные отсутствуют
Сведения о том, что земельный участок расположен в границах особо охраняемой природной территории, охотничьих угодий, лесничеств, лесопарков:	данные отсутствуют
Сведения о результатах проведения государственного земельного надзора:	данные отсутствуют
Сведения о расположении земельного участка в границах территории, в отношении которой утвержден проект межевания территории:	данные отсутствуют

Государственный регистратор		ФГИС ЕГРН
полное наименование должности	подпись	инициалы, фамилия

М.П.

Раздел 1

Выписка из Единого государственного реестра недвижимости об объекте недвижимости  
Сведения о характеристиках объекта недвижимости

<b>Земельный участок</b>			
(вид объекта недвижимости)			
Лист № ____ Раздела <b>1</b>	Всего листов раздела <b>1</b> : ____	Всего разделов: ____	Всего листов выписки: ____
<b>15.03.2019 № 99/2019/250765782</b>			
Кадастровый номер:		<b>43:42:000008:13</b>	

Условный номер земельного участка:	данные отсутствуют
Сведения о принятии акта и (или) заключении договора, предусматривающих предоставление в соответствии с земельным законодательством исполнительным органом государственной власти или органом местного самоуправления находящегося в государственной или муниципальной собственности земельного участка для строительства наемного дома социального использования или наемного дома коммерческого использования:	данные отсутствуют
Сведения о том, что земельный участок или земельные участки образованы на основании решения об изъятии земельного участка и (или) расположенного на нем объекта недвижимости для государственных или муниципальных нужд:	данные отсутствуют
Сведения о том, что земельный участок образован из земель или земельного участка, государственная собственность на которые не разграничена:	данные отсутствуют
Сведения о наличии земельного спора о местоположении границ земельных участков:	данные отсутствуют
Статус записи об объекте недвижимости:	Сведения об объекте недвижимости имеют статус "актуальные, ранее учтенные"
Особые отметки:	Сведения необходимые для заполнения раздела 2 отсутствуют. Сведения необходимые для заполнения раздела 3.1 отсутствуют. Сведения необходимые для заполнения раздела 4 отсутствуют. Сведения необходимые для заполнения раздела 4.1 отсутствуют. Сведения необходимые для заполнения раздела 4.2 отсутствуют.
Получатель выписки:	Лазаренок Валентина Николаевна

## ФГИС ЕГРН

полное наименование органа регистрации прав

Раздел 1

Выписка из Единого государственного реестра недвижимости об объекте недвижимости

## Сведения о характеристиках объекта недвижимости

На основании запроса от 18.03.2019 г., поступившего на рассмотрение 19.03.2019 г., сообщаем, что согласно записям Единого государственного реестра недвижимости:

<b>Земельный участок</b>			
(вид объекта недвижимости)			
Лист № ___ Раздела <b>1</b>	Всего листов раздела <b>1</b> : ___	Всего разделов: ___	Всего листов выписки: ___
<b>19.03.2019 № 99/2019/251427449</b>			
Кадастровый номер:		<b>43:42:000000:4 (единое землепользование)</b>	

Номер кадастрового квартала:	43:42:000000
Дата присвоения кадастрового номера:	03.10.2002
Ранее присвоенный государственный учетный номер:	данные отсутствуют
Адрес:	Кировская обл, г Кирово-Чепецк
Площадь:	23842 кв. м
Кадастровая стоимость, руб.:	2457394.94
Кадастровые номера расположенных в пределах земельного участка объектов недвижимости:	данные отсутствуют
Кадастровые номера объектов недвижимости, из которых образован объект недвижимости:	43:42:000040:20, 43:42:000040:10, 43:42:000040:12, 43:42:000040:4, 43:42:000040:21, 43:42:000039:3, 43:42:000040:1, 43:42:000020:22, 43:42:000040:15, 43:42:000040:6, 43:42:000040:3
Кадастровые номера образованных объектов недвижимости:	43:42:000008:113
Сведения о включении объекта недвижимости в состав предприятия как имущественного комплекса:	

Государственный регистратор		ФГИС ЕГРН
полное наименование должности	подпись	инициалы, фамилия

М.П.

Раздел 1

Выписка из Единого государственного реестра недвижимости об объекте недвижимости  
Сведения о характеристиках объекта недвижимости

<b>Земельный участок</b>			
<small>(вид объекта недвижимости)</small>			
Лист № ____ Раздела <b>1</b>	Всего листов раздела <b>1</b> : ____	Всего разделов: ____	Всего листов выписки: ____
<b>19.03.2019 № 99/2019/251427449</b>			
Кадастровый номер:		<b>43:42:000000:4 (единое землепользование)</b>	

Категория земель:	Земли населённых пунктов
Виды разрешенного использования:	для эксплуатации и обслуживания теплотрассы
Сведения о кадастровом инженере:	данные отсутствуют
Сведения о лесах, водных объектах и об иных природных объектах, расположенных в пределах земельного участка:	данные отсутствуют
Сведения о том, что земельный участок полностью или частично расположен в границах зоны с особыми условиями использования территории или территории объекта культурного наследия	данные отсутствуют
Сведения о том, что земельный участок расположен в границах особой экономической зоны, территории опережающего социально-экономического развития, зоны территориального развития в Российской Федерации, игровой зоны:	данные отсутствуют
Сведения о том, что земельный участок расположен в границах особо охраняемой природной территории, охотничьих угодий, лесничеств, лесопарков:	данные отсутствуют
Сведения о результатах проведения государственного земельного надзора:	данные отсутствуют
Сведения о расположении земельного участка в границах территории, в отношении которой утвержден проект межевания территории:	данные отсутствуют

Государственный регистратор		ФГИС ЕГРН
полное наименование должности	подпись	инициалы, фамилия

М.П.

Раздел 1

Выписка из Единого государственного реестра недвижимости об объекте недвижимости  
Сведения о характеристиках объекта недвижимости

<b>Земельный участок</b>			
(вид объекта недвижимости)			
Лист № ____ Раздела <b>1</b>	Всего листов раздела <b>1</b> : ____	Всего разделов: ____	Всего листов выписки: ____
<b>19.03.2019 № 99/2019/251427449</b>			
Кадастровый номер:		<b>43:42:000000:4 (единое землепользование)</b>	

Условный номер земельного участка:	данные отсутствуют
Сведения о принятии акта и (или) заключении договора, предусматривающих предоставление в соответствии с земельным законодательством исполнительным органом государственной власти или органом местного самоуправления находящегося в государственной или муниципальной собственности земельного участка для строительства наемного дома социального использования или наемного дома коммерческого использования:	данные отсутствуют
Сведения о том, что земельный участок или земельные участки образованы на основании решения об изъятии земельного участка и (или) расположенного на нем объекта недвижимости для государственных или муниципальных нужд:	данные отсутствуют
Сведения о том, что земельный участок образован из земель или земельного участка, государственная собственность на которые не разграничена:	данные отсутствуют
Сведения о наличии земельного спора о местоположении границ земельных участков:	данные отсутствуют
Статус записи об объекте недвижимости:	Сведения об объекте недвижимости имеют статус "актуальные, ранее учтенные"
Особые отметки:	Посредством данного земельного участка обеспечен доступ к земельному участку (земельным участкам) с кадастровым номером (кадастровыми номерами) 43:42:000008:121, 43:42:000040:282, 43:42:000040:283. Сведения необходимые для заполнения раздела 2 отсутствуют. Сведения необходимые для заполнения раздела 3.1 отсутствуют. Список кадастровых номеров (площадей) обособленных (условных) участков, входящих в единое землепользование: 43:42:000020:24 (199кв.м) , 43:42:000042:43 (2076кв.м) , 43:42:000008:13 (9431кв.м) , 43:42:000020:26 (493кв.м) , 43:42:000009:52 (1328кв.м) , 43:42:000039:19 (1840кв.м) , 43:42:000040:28 (3120кв.м) , 43:42:000040:27 (581кв.м) , 43:42:000040:30 (2046кв.м) , 43:42:000040:37 (2609кв.м) .
Получатель выписки:	Лазаренок Валентина Николаевна

## ФГИС ЕГРН

полное наименование органа регистрации прав

Раздел 1

Выписка из Единого государственного реестра недвижимости об объекте недвижимости

## Сведения о характеристиках объекта недвижимости

На основании запроса от 15.03.2019 г., поступившего на рассмотрение 15.03.2019 г., сообщаем, что согласно записям Единого государственного реестра недвижимости:

<b>Земельный участок</b>			
(вид объекта недвижимости)			
Лист № ___ Раздела <b>1</b>	Всего листов раздела <b>1</b> : ___	Всего разделов: ___	Всего листов выписки: ___
<b>15.03.2019 № 99/2019/250765780</b>			
Кадастровый номер:		<b>43:42:000008:116</b>	

Номер кадастрового квартала:	43:42:000008
Дата присвоения кадастрового номера:	28.05.2009
Ранее присвоенный государственный учетный номер:	данные отсутствуют
Адрес:	Кировская обл, г Кирово-Чепецк
Площадь:	397987 +/- 221 кв. м
Кадастровая стоимость, руб.:	1
Кадастровые номера расположенных в пределах земельного участка объектов недвижимости:	данные отсутствуют
Кадастровые номера объектов недвижимости, из которых образован объект недвижимости:	43:42:000008:107
Кадастровые номера образованных объектов недвижимости:	43:42:000008:120, 43:42:000008:119
Сведения о включении объекта недвижимости в состав предприятия как имущественного комплекса:	

Государственный регистратор		ФГИС ЕГРН
полное наименование должности	подпись	инициалы, фамилия

М.П.

Раздел 1

Выписка из Единого государственного реестра недвижимости об объекте недвижимости  
Сведения о характеристиках объекта недвижимости

<b>Земельный участок</b>			
<small>(вид объекта недвижимости)</small>			
Лист № ____ Раздела <b>1</b>	Всего листов раздела <b>1</b> : ____	Всего разделов: ____	Всего листов выписки: ____
<b>15.03.2019 № 99/2019/250765780</b>			
Кадастровый номер:		<b>43:42:000008:116</b>	

Категория земель:	Земли населённых пунктов
Виды разрешенного использования:	земли администрации (резервная территория)
Сведения о кадастровом инженере:	данные отсутствуют
Сведения о лесах, водных объектах и об иных природных объектах, расположенных в пределах земельного участка:	данные отсутствуют
Сведения о том, что земельный участок полностью или частично расположен в границах зоны с особыми условиями использования территории или территории объекта культурного наследия	данные отсутствуют
Сведения о том, что земельный участок расположен в границах особой экономической зоны, территории опережающего социально-экономического развития, зоны территориального развития в Российской Федерации, игровой зоны:	данные отсутствуют
Сведения о том, что земельный участок расположен в границах особо охраняемой природной территории, охотничьих угодий, лесничеств, лесопарков:	данные отсутствуют
Сведения о результатах проведения государственного земельного надзора:	данные отсутствуют
Сведения о расположении земельного участка в границах территории, в отношении которой утвержден проект межевания территории:	данные отсутствуют

Государственный регистратор		ФГИС ЕГРН
полное наименование должности	подпись	инициалы, фамилия

М.П.

Раздел 1

Выписка из Единого государственного реестра недвижимости об объекте недвижимости  
Сведения о характеристиках объекта недвижимости

<b>Земельный участок</b>			
(вид объекта недвижимости)			
Лист № ____ Раздела <b>1</b>	Всего листов раздела <b>1</b> : ____	Всего разделов: ____	Всего листов выписки: ____
<b>15.03.2019 № 99/2019/250765780</b>			
Кадастровый номер:		<b>43:42:000008:116</b>	

Условный номер земельного участка:	данные отсутствуют
Сведения о принятии акта и (или) заключении договора, предусматривающих предоставление в соответствии с земельным законодательством исполнительным органом государственной власти или органом местного самоуправления находящегося в государственной или муниципальной собственности земельного участка для строительства наемного дома социального использования или наемного дома коммерческого использования:	данные отсутствуют
Сведения о том, что земельный участок или земельные участки образованы на основании решения об изъятии земельного участка и (или) расположенного на нем объекта недвижимости для государственных или муниципальных нужд:	данные отсутствуют
Сведения о том, что земельный участок образован из земель или земельного участка, государственная собственность на которые не разграничена:	данные отсутствуют
Сведения о наличии земельного спора о местоположении границ земельных участков:	данные отсутствуют
Статус записи об объекте недвижимости:	Сведения об объекте недвижимости имеют статус "актуальные"
Особые отметки:	Из объекта недвижимости образованы объекты недвижимости с кадастровыми номерами: 43:42:000008:120, 43:42:000008:119, сведения о которых носят временный характер. Сведения необходимые для заполнения раздела 2 отсутствуют.
Получатель выписки:	Лазаренок Валентина Николаевна



## ФГИС ЕГРН

полное наименование органа регистрации прав

Раздел 1

Выписка из Единого государственного реестра недвижимости об объекте недвижимости

## Сведения о характеристиках объекта недвижимости

На основании запроса от 15.03.2019 г., поступившего на рассмотрение 15.03.2019 г., сообщаем, что согласно записям Единого государственного реестра недвижимости:

<b>Земельный участок</b>			
(вид объекта недвижимости)			
Лист № ___ Раздела <b>1</b>	Всего листов раздела <b>1</b> : ___	Всего разделов: ___	Всего листов выписки: ___
<b>15.03.2019 № 99/2019/250766112</b>			
Кадастровый номер:		<b>43:42:000008:120</b>	

Номер кадастрового квартала:	43:42:000008
Дата присвоения кадастрового номера:	22.10.2012
Ранее присвоенный государственный учетный номер:	данные отсутствуют
Адрес:	Кировская обл, г Кирово-Чепецк
Площадь:	2912 +/- 9кв. м
Кадастровая стоимость, руб.:	300139.84
Кадастровые номера расположенных в пределах земельного участка объектов недвижимости:	данные отсутствуют
Кадастровые номера объектов недвижимости, из которых образован объект недвижимости:	43:42:000008:116
Кадастровые номера образованных объектов недвижимости:	данные отсутствуют
Сведения о включении объекта недвижимости в состав предприятия как имущественного комплекса:	

Государственный регистратор		ФГИС ЕГРН
полное наименование должности	подпись	инициалы, фамилия

М.П.

Раздел 1

Выписка из Единого государственного реестра недвижимости об объекте недвижимости  
Сведения о характеристиках объекта недвижимости

<b>Земельный участок</b>			
<small>(вид объекта недвижимости)</small>			
Лист № ____ Раздела <b>1</b>	Всего листов раздела <b>1</b> : ____	Всего разделов: ____	Всего листов выписки: ____
<b>15.03.2019 № 99/2019/250766112</b>			
Кадастровый номер:		<b>43:42:000008:120</b>	

Категория земель:	Земли населённых пунктов
Виды разрешенного использования:	для реконструкции ВЛ 110 кВ «ТЭЦЗ - ГПП-1, -2 (линейный объект)
Сведения о кадастровом инженере:	Катранкова Татьяна Владимировна №43-11-92, ООО "ГеоПлан"
Сведения о лесах, водных объектах и об иных природных объектах, расположенных в пределах земельного участка:	данные отсутствуют
Сведения о том, что земельный участок полностью или частично расположен в границах зоны с особыми условиями использования территории или территории объекта культурного наследия	данные отсутствуют
Сведения о том, что земельный участок расположен в границах особой экономической зоны, территории опережающего социально-экономического развития, зоны территориального развития в Российской Федерации, игровой зоны:	данные отсутствуют
Сведения о том, что земельный участок расположен в границах особо охраняемой природной территории, охотничьих угодий, лесничеств, лесопарков:	данные отсутствуют
Сведения о результатах проведения государственного земельного надзора:	данные отсутствуют
Сведения о расположении земельного участка в границах территории, в отношении которой утвержден проект межевания территории:	данные отсутствуют

Государственный регистратор		ФГИС ЕГРН
полное наименование должности	подпись	инициалы, фамилия

М.П.

Раздел 1

Выписка из Единого государственного реестра недвижимости об объекте недвижимости  
Сведения о характеристиках объекта недвижимости

<b>Земельный участок</b>			
(вид объекта недвижимости)			
Лист № ____ Раздела <b>1</b>	Всего листов раздела <b>1</b> : ____	Всего разделов: ____	Всего листов выписки: ____
<b>15.03.2019 № 99/2019/250766112</b>			
Кадастровый номер:		<b>43:42:000008:120</b>	

Условный номер земельного участка:	данные отсутствуют
Сведения о принятии акта и (или) заключении договора, предусматривающих предоставление в соответствии с земельным законодательством исполнительным органом государственной власти или органом местного самоуправления находящегося в государственной или муниципальной собственности земельного участка для строительства наемного дома социального использования или наемного дома коммерческого использования:	данные отсутствуют
Сведения о том, что земельный участок или земельные участки образованы на основании решения об изъятии земельного участка и (или) расположенного на нем объекта недвижимости для государственных или муниципальных нужд:	данные отсутствуют
Сведения о том, что земельный участок образован из земель или земельного участка, государственная собственность на которые не разграничена:	данные отсутствуют
Сведения о наличии земельного спора о местоположении границ земельных участков:	данные отсутствуют
Статус записи об объекте недвижимости:	Сведения об объекте недвижимости имеют статус "временные". Дата истечения срока действия временного характера - 2017-10-23
Особые отметки:	Граница земельного участка состоит из 3 контуров. Для данного земельного участка обеспечен доступ посредством земельного участка (земельных участков) с кадастровым номером (кадастровыми номерами) 43.42.2.5, 43.42.2.5, 43.42.2.5. Состав земельного участка: 1) №1 площадь: 1098.83 кв.м 2) №2 площадь: 1264.4 кв.м 3) №3 площадь: 549.02 кв.м Сведения необходимые для заполнения раздела 2 отсутствуют.
Получатель выписки:	Лазаренок Валентина Николаевна

## ФГИС ЕГРН

полное наименование органа регистрации прав

Раздел 1

Выписка из Единого государственного реестра недвижимости об объекте недвижимости

## Сведения о характеристиках объекта недвижимости

На основании запроса от 18.03.2019 г., поступившего на рассмотрение 18.03.2019 г., сообщаем, что согласно записям Единого государственного реестра недвижимости:

<b>Земельный участок</b>			
(вид объекта недвижимости)			
Лист № ___ Раздела <b>1</b>	Всего листов раздела <b>1</b> : ___	Всего разделов: ___	Всего листов выписки: ___
<b>18.03.2019 № 99/2019/251134444</b>			
Кадастровый номер:		<b>43:42:000008:113</b>	

Номер кадастрового квартала:	43:42:000008
Дата присвоения кадастрового номера:	28.05.2009
Ранее присвоенный государственный учетный номер:	данные отсутствуют
Адрес:	обл. Кировская г. Кирово-Чепецк
Площадь:	7897 кв. м
Кадастровая стоимость, руб.:	1965405.36
Кадастровые номера расположенных в пределах земельного участка объектов недвижимости:	43:42:000000:1213
Кадастровые номера объектов недвижимости, из которых образован объект недвижимости:	43:42:000008:107, 43:42:000008:91, 43:42:000008:108, 43:42:000000:32, 43:42:000000:4
Кадастровые номера образованных объектов недвижимости:	данные отсутствуют
Сведения о включении объекта недвижимости в состав предприятия как имущественного комплекса:	

Государственный регистратор		ФГИС ЕГРН
полное наименование должности	подпись	инициалы, фамилия

М.П.

Раздел 1

Выписка из Единого государственного реестра недвижимости об объекте недвижимости  
Сведения о характеристиках объекта недвижимости

<b>Земельный участок</b>			
<small>(вид объекта недвижимости)</small>			
Лист № ____ Раздела <b>1</b>	Всего листов раздела <b>1</b> : ____	Всего разделов: ____	Всего листов выписки: ____
<b>18.03.2019 № 99/2019/251134444</b>			
Кадастровый номер:		<b>43:42:000008:113</b>	

Категория земель:	Земли населённых пунктов
Виды разрешенного использования:	для строительства градири системы оборотного водоснабжения
Сведения о кадастровом инженере:	данные отсутствуют
Сведения о лесах, водных объектах и об иных природных объектах, расположенных в пределах земельного участка:	данные отсутствуют
Сведения о том, что земельный участок полностью или частично расположен в границах зоны с особыми условиями использования территории или территории объекта культурного наследия	данные отсутствуют
Сведения о том, что земельный участок расположен в границах особой экономической зоны, территории опережающего социально-экономического развития, зоны территориального развития в Российской Федерации, игровой зоны:	данные отсутствуют
Сведения о том, что земельный участок расположен в границах особо охраняемой природной территории, охотничьих угодий, лесничеств, лесопарков:	данные отсутствуют
Сведения о результатах проведения государственного земельного надзора:	данные отсутствуют
Сведения о расположении земельного участка в границах территории, в отношении которой утвержден проект межевания территории:	данные отсутствуют

Государственный регистратор		ФГИС ЕГРН
полное наименование должности	подпись	инициалы, фамилия

М.П.

Раздел 1

Выписка из Единого государственного реестра недвижимости об объекте недвижимости  
Сведения о характеристиках объекта недвижимости

<b>Земельный участок</b>			
(вид объекта недвижимости)			
Лист № ____ Раздела <b>1</b>	Всего листов раздела <b>1</b> : ____	Всего разделов: ____	Всего листов выписки: ____
<b>18.03.2019 № 99/2019/251134444</b>			
Кадастровый номер:		<b>43:42:000008:113</b>	

Условный номер земельного участка:	данные отсутствуют
Сведения о принятии акта и (или) заключении договора, предусматривающих предоставление в соответствии с земельным законодательством исполнительным органом государственной власти или органом местного самоуправления находящегося в государственной или муниципальной собственности земельного участка для строительства наемного дома социального использования или наемного дома коммерческого использования:	данные отсутствуют
Сведения о том, что земельный участок или земельные участки образованы на основании решения об изъятии земельного участка и (или) расположенного на нем объекта недвижимости для государственных или муниципальных нужд:	данные отсутствуют
Сведения о том, что земельный участок образован из земель или земельного участка, государственная собственность на которые не разграничена:	данные отсутствуют
Сведения о наличии земельного спора о местоположении границ земельных участков:	данные отсутствуют
Статус записи об объекте недвижимости:	Сведения об объекте недвижимости имеют статус "актуальные"
Особые отметки:	Сведения о видах разрешенного использования имеют статус «Актуальные незасвидетельствованные». Право (ограничение права, обременение объекта недвижимости) зарегистрировано на данный объект недвижимости с видами разрешенного использования «Для иных видов жилой застройки». Сведения необходимые для заполнения раздела 3.1 отсутствуют.
Получатель выписки:	Лазаренок Валентина Николаевна

Выписка из Единого государственного реестра недвижимости об объекте недвижимости  
Сведения о зарегистрированных правах

<b>Земельный участок</b>	
<small>(вид объекта недвижимости)</small>	
Лист № ____ Раздела <u>2</u>	Всего листов раздела <u>2</u> : ____
Всего разделов: ____	
Всего листов выписки: ____	
<b>18.03.2019 № 99/2019/251134444</b>	
Кадастровый номер:	<b>43:42:000008:113</b>
1.	Правообладатель (правообладатели):
1.1.	данные о правообладателе отсутствуют
2.	Вид, номер и дата государственной регистрации права:
2.1.	не зарегистрировано
3.	Ограничение прав и обременение объекта недвижимости:
3.1.1.	вид:
	Аренда, весь объект
	дата государственной регистрации:
	28.12.2009
	номер государственной регистрации:
	43-43-03/495/2009-905
	срок, на который установлено ограничение прав и обременение объекта недвижимости:
	с 28.12.2009 на 3 (три) года
	лицо, в пользу которого установлено ограничение прав и обременение объекта недвижимости:
	Открытое акционерное общество "Территориальная генерирующая компания №5", ИНН: 2128701733
	основание государственной регистрации:
	Договор аренды земельного участка от 24.06.2009 №3115, дата регистрации 28.12.2009, №43-43-03/495/2009-905
4.	Договоры участия в долевом строительстве:
	не зарегистрировано
5.	Заявленные в судебном порядке права требования:
	данные отсутствуют
6.	Сведения о возражении в отношении зарегистрированного права:
	данные отсутствуют
7.	Сведения о наличии решения об изъятии объекта недвижимости для государственных и муниципальных нужд:
	данные отсутствуют
8.	Сведения о невозможности государственной регистрации без личного участия правообладателя или его законного представителя:
9.	Правопритязания и сведения о наличии поступивших, но не рассмотренных заявлений о проведении государственной регистрации права (перехода, прекращения права), ограничения права или обременения объекта недвижимости, сделки в отношении объекта недвижимости:
	данные отсутствуют
10.	Сведения об осуществлении государственной регистрации сделки, права, ограничения права без необходимого в силу закона согласия третьего лица, органа:
	данные отсутствуют
11.	Сведения о невозможности государственной регистрации перехода, прекращения, ограничения права на земельный участок из земель сельскохозяйственного назначения:

## ФГИС ЕГРН

полное наименование органа регистрации прав

Раздел 1

Выписка из Единого государственного реестра недвижимости об объекте недвижимости  
Сведения о характеристиках объекта недвижимости

На основании запроса от 18.03.2019 г., поступившего на рассмотрение 18.03.2019 г., сообщаем, что согласно записям Единого государственного реестра недвижимости:

<b>Земельный участок</b>			
(вид объекта недвижимости)			
Лист № ___ Раздела <b>1</b>	Всего листов раздела <b>1</b> : ___	Всего разделов: ___	Всего листов выписки: ___
<b>18.03.2019 № 99/2019/251134855</b>			
Кадастровый номер:		<b>43:42:000008:106</b>	

Номер кадастрового квартала:	43:42:000008
Дата присвоения кадастрового номера:	28.06.2006
Ранее присвоенный государственный учетный номер:	данные отсутствуют
Адрес:	Кировская обл, г Кирово-Чепецк
Площадь:	59810 +/- 86кв. м
Кадастровая стоимость, руб.:	18684470.8
Кадастровые номера расположенных в пределах земельного участка объектов недвижимости:	данные отсутствуют
Кадастровые номера объектов недвижимости, из которых образован объект недвижимости:	данные отсутствуют
Кадастровые номера образованных объектов недвижимости:	данные отсутствуют
Сведения о включении объекта недвижимости в состав предприятия как имущественного комплекса:	

Государственный регистратор		ФГИС ЕГРН
полное наименование должности	подпись	инициалы, фамилия

М.П.



Раздел 1

Выписка из Единого государственного реестра недвижимости об объекте недвижимости  
Сведения о характеристиках объекта недвижимости

<b>Земельный участок</b>			
<small>(вид объекта недвижимости)</small>			
Лист № ____ Раздела <b>1</b>	Всего листов раздела <b>1</b> : ____	Всего разделов: ____	Всего листов выписки: ____
<b>18.03.2019 № 99/2019/251134855</b>			
Кадастровый номер:		<b>43:42:000008:106</b>	

Категория земель:	Земли населённых пунктов
Виды разрешенного использования:	Для производственной деятельности
Сведения о кадастровом инженере:	данные отсутствуют
Сведения о лесах, водных объектах и об иных природных объектах, расположенных в пределах земельного участка:	данные отсутствуют
Сведения о том, что земельный участок полностью или частично расположен в границах зоны с особыми условиями использования территории или территории объекта культурного наследия	данные отсутствуют
Сведения о том, что земельный участок расположен в границах особой экономической зоны, территории опережающего социально-экономического развития, зоны территориального развития в Российской Федерации, игровой зоны:	данные отсутствуют
Сведения о том, что земельный участок расположен в границах особо охраняемой природной территории, охотничьих угодий, лесничеств, лесопарков:	данные отсутствуют
Сведения о результатах проведения государственного земельного надзора:	данные отсутствуют
Сведения о расположении земельного участка в границах территории, в отношении которой утвержден проект межевания территории:	данные отсутствуют

Государственный регистратор		ФГИС ЕГРН
полное наименование должности	подпись	инициалы, фамилия

М.П.

Раздел 1

Выписка из Единого государственного реестра недвижимости об объекте недвижимости  
Сведения о характеристиках объекта недвижимости

<b>Земельный участок</b>			
(вид объекта недвижимости)			
Лист № ____ Раздела <b>1</b>	Всего листов раздела <b>1</b> : ____	Всего разделов: ____	Всего листов выписки: ____
<b>18.03.2019 № 99/2019/251134855</b>			
Кадастровый номер:		<b>43:42:000008:106</b>	

Условный номер земельного участка:	данные отсутствуют
Сведения о принятии акта и (или) заключении договора, предусматривающих предоставление в соответствии с земельным законодательством исполнительным органом государственной власти или органом местного самоуправления находящегося в государственной или муниципальной собственности земельного участка для строительства наемного дома социального использования или наемного дома коммерческого использования:	данные отсутствуют
Сведения о том, что земельный участок или земельные участки образованы на основании решения об изъятии земельного участка и (или) расположенного на нем объекта недвижимости для государственных или муниципальных нужд:	данные отсутствуют
Сведения о том, что земельный участок образован из земель или земельного участка, государственная собственность на которые не разграничена:	данные отсутствуют
Сведения о наличии земельного спора о местоположении границ земельных участков:	данные отсутствуют
Статус записи об объекте недвижимости:	Сведения об объекте недвижимости имеют статус "актуальные, ранее учтенные"
Особые отметки:	Сведения необходимые для заполнения раздела 2 отсутствуют. Сведения необходимые для заполнения раздела 3.1 отсутствуют. Сведения необходимые для заполнения раздела 4 отсутствуют. Сведения необходимые для заполнения раздела 4.1 отсутствуют. Сведения необходимые для заполнения раздела 4.2 отсутствуют.
Получатель выписки:	Лазаренок Валентина Николаевна

## ФГИС ЕГРН

полное наименование органа регистрации прав

Раздел 1

Выписка из Единого государственного реестра недвижимости об объекте недвижимости

## Сведения о характеристиках объекта недвижимости

На основании запроса от 19.03.2019 г., поступившего на рассмотрение 20.03.2019 г., сообщаем, что согласно записям Единого государственного реестра недвижимости:

<b>Земельный участок</b>			
(вид объекта недвижимости)			
Лист № ___ Раздела <b>1</b>	Всего листов раздела <b>1</b> : ___	Всего разделов: ___	Всего листов выписки: ___
<b>20.03.2019 № 99/2019/251664869</b>			
Кадастровый номер:		<b>43:42:000008:117</b>	

Номер кадастрового квартала:	43:42:000008
Дата присвоения кадастрового номера:	28.05.2009
Ранее присвоенный государственный учетный номер:	данные отсутствуют
Адрес:	обл. Кировская г. Кирово-Чепецк
Площадь:	16152 кв. м
Кадастровая стоимость, руб.:	1
Кадастровые номера расположенных в пределах земельного участка объектов недвижимости:	данные отсутствуют
Кадастровые номера объектов недвижимости, из которых образован объект недвижимости:	43:42:000008:108
Кадастровые номера образованных объектов недвижимости:	данные отсутствуют
Сведения о включении объекта недвижимости в состав предприятия как имущественного комплекса:	

Государственный регистратор		ФГИС ЕГРН
полное наименование должности	подпись	инициалы, фамилия

М.П.

Раздел 1

Выписка из Единого государственного реестра недвижимости об объекте недвижимости  
Сведения о характеристиках объекта недвижимости

<b>Земельный участок</b>			
<small>(вид объекта недвижимости)</small>			
Лист № ____ Раздела <b>1</b>	Всего листов раздела <b>1</b> : ____	Всего разделов: ____	Всего листов выписки: ____
<b>20.03.2019 № 99/2019/251664869</b>			
Кадастровый номер:		<b>43:42:000008:117</b>	

Категория земель:	Земли населённых пунктов
Виды разрешенного использования:	земли администрации (резервная территория)
Сведения о кадастровом инженерере:	данные отсутствуют
Сведения о лесах, водных объектах и об иных природных объектах, расположенных в пределах земельного участка:	данные отсутствуют
Сведения о том, что земельный участок полностью или частично расположен в границах зоны с особыми условиями использования территории или территории объекта культурного наследия	данные отсутствуют
Сведения о том, что земельный участок расположен в границах особой экономической зоны, территории опережающего социально-экономического развития, зоны территориального развития в Российской Федерации, игровой зоны:	данные отсутствуют
Сведения о том, что земельный участок расположен в границах особо охраняемой природной территории, охотничьих угодий, лесничеств, лесопарков:	данные отсутствуют
Сведения о результатах проведения государственного земельного надзора:	данные отсутствуют
Сведения о расположении земельного участка в границах территории, в отношении которой утвержден проект межевания территории:	данные отсутствуют

Государственный регистратор		ФГИС ЕГРН
полное наименование должности	подпись	инициалы, фамилия

М.П.

Раздел 1

Выписка из Единого государственного реестра недвижимости об объекте недвижимости  
**Сведения о характеристиках объекта недвижимости**

<b>Земельный участок</b>			
(вид объекта недвижимости)			
Лист № ____ Раздела <b>1</b>	Всего листов раздела <b>1</b> : ____	Всего разделов: ____	Всего листов выписки: ____
<b>20.03.2019 № 99/2019/251664869</b>			
Кадастровый номер:		<b>43:42:000008:117</b>	

Условный номер земельного участка:	данные отсутствуют
Сведения о принятии акта и (или) заключении договора, предусматривающих предоставление в соответствии с земельным законодательством исполнительным органом государственной власти или органом местного самоуправления находящегося в государственной или муниципальной собственности земельного участка для строительства наемного дома социального использования или наемного дома коммерческого использования:	данные отсутствуют
Сведения о том, что земельный участок или земельные участки образованы на основании решения об изъятии земельного участка и (или) расположенного на нем объекта недвижимости для государственных или муниципальных нужд:	данные отсутствуют
Сведения о том, что земельный участок образован из земель или земельного участка, государственная собственность на которые не разграничена:	данные отсутствуют
Сведения о наличии земельного спора о местоположении границ земельных участков:	данные отсутствуют
Статус записи об объекте недвижимости:	Сведения об объекте недвижимости имеют статус "актуальные"
Особые отметки:	Сведения необходимые для заполнения раздела 2 отсутствуют. Сведения необходимые для заполнения раздела 3.1 отсутствуют.
Получатель выписки:	Лазаренок Валентина Николаевна

## ФГИС ЕГРН

полное наименование органа регистрации прав

Раздел 1

Выписка из Единого государственного реестра недвижимости об объекте недвижимости

## Сведения о характеристиках объекта недвижимости

На основании запроса от 18.03.2019 г., поступившего на рассмотрение 18.03.2019 г., сообщаем, что согласно записям Единого государственного реестра недвижимости:

<b>Земельный участок</b>			
(вид объекта недвижимости)			
Лист № ___ Раздела <b>1</b>	Всего листов раздела <b>1</b> : ___	Всего разделов: ___	Всего листов выписки: ___
<b>18.03.2019 № 99/2019/251135077</b>			
Кадастровый номер:		<b>43:42:000008:16</b>	

Номер кадастрового квартала:	43:42:000008
Дата присвоения кадастрового номера:	21.07.2003
Ранее присвоенный государственный учетный номер:	данные отсутствуют
Адрес:	Кировская обл, г Кирово-Чепецк
Площадь:	25019 +/- 55кв. м
Кадастровая стоимость, руб.:	2578708.33
Кадастровые номера расположенных в пределах земельного участка объектов недвижимости:	43:42:000000:1213
Кадастровые номера объектов недвижимости, из которых образован объект недвижимости:	данные отсутствуют
Кадастровые номера образованных объектов недвижимости:	данные отсутствуют
Сведения о включении объекта недвижимости в состав предприятия как имущественного комплекса:	

Государственный регистратор		ФГИС ЕГРН
полное наименование должности	подпись	инициалы, фамилия

М.П.

Раздел 1

Выписка из Единого государственного реестра недвижимости об объекте недвижимости  
Сведения о характеристиках объекта недвижимости

<b>Земельный участок</b>			
<small>(вид объекта недвижимости)</small>			
Лист № ____ Раздела <b>1</b>	Всего листов раздела <b>1</b> : ____	Всего разделов: ____	Всего листов выписки: ____
<b>18.03.2019 № 99/2019/251135077</b>			
Кадастровый номер:		<b>43:42:000008:16</b>	

Категория земель:	Земли населённых пунктов
Виды разрешенного использования:	технологические трубопроводы
Сведения о кадастровом инженере:	Волоткевич Анна Александровна №43-12-237
Сведения о лесах, водных объектах и об иных природных объектах, расположенных в пределах земельного участка:	данные отсутствуют
Сведения о том, что земельный участок полностью или частично расположен в границах зоны с особыми условиями использования территории или территории объекта культурного наследия	данные отсутствуют
Сведения о том, что земельный участок расположен в границах особой экономической зоны, территории опережающего социально-экономического развития, зоны территориального развития в Российской Федерации, игровой зоны:	данные отсутствуют
Сведения о том, что земельный участок расположен в границах особо охраняемой природной территории, охотничьих угодий, лесничеств, лесопарков:	данные отсутствуют
Сведения о результатах проведения государственного земельного надзора:	данные отсутствуют
Сведения о расположении земельного участка в границах территории, в отношении которой утвержден проект межевания территории:	данные отсутствуют

Государственный регистратор		ФГИС ЕГРН
полное наименование должности	подпись	инициалы, фамилия

М.П.

Раздел 1

Выписка из Единого государственного реестра недвижимости об объекте недвижимости  
Сведения о характеристиках объекта недвижимости

<b>Земельный участок</b>			
(вид объекта недвижимости)			
Лист № ____ Раздела <b>1</b>	Всего листов раздела <b>1</b> : ____	Всего разделов: ____	Всего листов выписки: ____
<b>18.03.2019 № 99/2019/251135077</b>			
Кадастровый номер:		<b>43:42:000008:16</b>	

Условный номер земельного участка:	данные отсутствуют
Сведения о принятии акта и (или) заключении договора, предусматривающих предоставление в соответствии с земельным законодательством исполнительным органом государственной власти или органом местного самоуправления находящегося в государственной или муниципальной собственности земельного участка для строительства наемного дома социального использования или наемного дома коммерческого использования:	данные отсутствуют
Сведения о том, что земельный участок или земельные участки образованы на основании решения об изъятии земельного участка и (или) расположенного на нем объекта недвижимости для государственных или муниципальных нужд:	данные отсутствуют
Сведения о том, что земельный участок образован из земель или земельного участка, государственная собственность на которые не разграничена:	данные отсутствуют
Сведения о наличии земельного спора о местоположении границ земельных участков:	данные отсутствуют
Статус записи об объекте недвижимости:	Сведения об объекте недвижимости имеют статус "актуальные, ранее учтенные"
Особые отметки:	Сведения о видах разрешенного использования имеют статус «Актуальные незасвидетельствованные». Право (ограничение права, обременение объекта недвижимости) зарегистрировано на данный объект недвижимости с видами разрешенного использования «Для иных видов жилой застройки».
Получатель выписки:	Лазаренок Валентина Николаевна



Выписка из Единого государственного реестра недвижимости об объекте недвижимости  
Сведения о зарегистрированных правах

<b>Земельный участок</b>	
<small>(вид объекта недвижимости)</small>	
Лист № ____ Раздела <u>2</u>	Всего листов раздела <u>2</u> : ____
Всего разделов: ____	
Всего листов выписки: ____	
<b>18.03.2019 № 99/2019/251135077</b>	
Кадастровый номер:	<b>43:42:000008:16</b>
1.	Правообладатель (правообладатели):
1.1.	Российская Федерация
2.	Вид, номер и дата государственной регистрации права:
2.1.	Собственность, № 43-43-01/405/205-100 от 02.11.2005
3.	Ограничение прав и обременение объекта недвижимости:
3.1.1.	вид:
	Аренда, весь объект
	дата государственной регистрации:
	21.11.2014
	номер государственной регистрации:
	43-43-03/527/2014-923
	срок, на который установлено ограничение прав и обременение объекта недвижимости:
	с 21.11.2014 по 21.08.2019
	лицо, в пользу которого установлено ограничение прав и обременение объекта недвижимости:
	Открытое акционерное общество "Завод минеральных удобрений Кирово-Чепецкого химического комбината", ИНН: 4312138386
	основание государственной регистрации:
	Договор аренды земельного участка от 22.08.2014 №420863, дата регистрации 21.11.2014, №43-43-03/527/2014-923
4.	Договоры участия в долевом строительстве:
	не зарегистрировано
5.	Заявленные в судебном порядке права требования:
	данные отсутствуют
6.	Сведения о возражении в отношении зарегистрированного права:
	данные отсутствуют
7.	Сведения о наличии решения об изъятии объекта недвижимости для государственных и муниципальных нужд:
	данные отсутствуют
8.	Сведения о невозможности государственной регистрации без личного участия правообладателя или его законного представителя:
9.	Правопритязания и сведения о наличии поступивших, но не рассмотренных заявлений о проведении государственной регистрации права (перехода, прекращения права), ограничения права или обременения объекта недвижимости, сделки в отношении объекта недвижимости:
	данные отсутствуют
10.	Сведения об осуществлении государственной регистрации сделки, права, ограничения права без необходимого в силу закона согласия третьего лица, органа:
	данные отсутствуют
11.	Сведения о невозможности государственной регистрации перехода, прекращения, ограничения права на земельный участок из земель сельскохозяйственного назначения:

## ФГИС ЕГРН

полное наименование органа регистрации прав

Раздел 1

Выписка из Единого государственного реестра недвижимости об объекте недвижимости  
Сведения о характеристиках объекта недвижимости

На основании запроса от 18.03.2019 г., поступившего на рассмотрение 18.03.2019 г., сообщаем, что согласно записям Единого государственного реестра недвижимости:

<b>Земельный участок</b>			
(вид объекта недвижимости)			
Лист № ___ Раздела <b>1</b>	Всего листов раздела <b>1</b> : ___	Всего разделов: ___	Всего листов выписки: ___
<b>18.03.2019 № 99/2019/251135653</b>			
Кадастровый номер:		<b>43:42:000009:52</b>	

Номер кадастрового квартала:	43:42:000009
Дата присвоения кадастрового номера:	03.10.2002
Ранее присвоенный государственный учетный номер:	данные отсутствуют
Адрес:	Кировская обл, г Кирово-Чепецк
Площадь:	1328 кв. м
Кадастровая стоимость, руб.:	136319.2
Кадастровые номера расположенных в пределах земельного участка объектов недвижимости:	данные отсутствуют
Кадастровые номера объектов недвижимости, из которых образован объект недвижимости:	данные отсутствуют
Кадастровые номера образованных объектов недвижимости:	данные отсутствуют
Сведения о включении объекта недвижимости в состав предприятия как имущественного комплекса:	

Государственный регистратор		ФГИС ЕГРН
полное наименование должности	подпись	инициалы, фамилия

М.П.

Раздел 1

Выписка из Единого государственного реестра недвижимости об объекте недвижимости  
Сведения о характеристиках объекта недвижимости

<b>Земельный участок</b>			
<small>(вид объекта недвижимости)</small>			
Лист № ____ Раздела <b>1</b>	Всего листов раздела <b>1</b> : ____	Всего разделов: ____	Всего листов выписки: ____
<b>18.03.2019 № 99/2019/251135653</b>			
Кадастровый номер:		<b>43:42:000009:52</b>	

Категория земель:	Земли населённых пунктов
Виды разрешенного использования:	для эксплуатации и обслуживания теплотрассы
Сведения о кадастровом инженере:	данные отсутствуют
Сведения о лесах, водных объектах и об иных природных объектах, расположенных в пределах земельного участка:	данные отсутствуют
Сведения о том, что земельный участок полностью или частично расположен в границах зоны с особыми условиями использования территории или территории объекта культурного наследия	данные отсутствуют
Сведения о том, что земельный участок расположен в границах особой экономической зоны, территории опережающего социально-экономического развития, зоны территориального развития в Российской Федерации, игровой зоны:	данные отсутствуют
Сведения о том, что земельный участок расположен в границах особо охраняемой природной территории, охотничьих угодий, лесничеств, лесопарков:	данные отсутствуют
Сведения о результатах проведения государственного земельного надзора:	данные отсутствуют
Сведения о расположении земельного участка в границах территории, в отношении которой утвержден проект межевания территории:	данные отсутствуют

Государственный регистратор		ФГИС ЕГРН
полное наименование должности	подпись	инициалы, фамилия

М.П.

Раздел 1

Выписка из Единого государственного реестра недвижимости об объекте недвижимости  
Сведения о характеристиках объекта недвижимости

<b>Земельный участок</b>			
<small>(вид объекта недвижимости)</small>			
Лист № ____ Раздела <b>1</b>	Всего листов раздела <b>1</b> : ____	Всего разделов: ____	Всего листов выписки: ____
<b>18.03.2019 № 99/2019/251135653</b>			
Кадастровый номер:		<b>43:42:000009:52</b>	

Условный номер земельного участка:	данные отсутствуют
Сведения о принятии акта и (или) заключении договора, предусматривающих предоставление в соответствии с земельным законодательством исполнительным органом государственной власти или органом местного самоуправления находящегося в государственной или муниципальной собственности земельного участка для строительства наемного дома социального использования или наемного дома коммерческого использования:	данные отсутствуют
Сведения о том, что земельный участок или земельные участки образованы на основании решения об изъятии земельного участка и (или) расположенного на нем объекта недвижимости для государственных или муниципальных нужд:	данные отсутствуют
Сведения о том, что земельный участок образован из земель или земельного участка, государственная собственность на которые не разграничена:	данные отсутствуют
Сведения о наличии земельного спора о местоположении границ земельных участков:	данные отсутствуют
Статус записи об объекте недвижимости:	Сведения об объекте недвижимости имеют статус "актуальные, ранее учтенные"
Особые отметки:	Сведения необходимые для заполнения раздела 2 отсутствуют. Сведения необходимые для заполнения раздела 3.1 отсутствуют. Сведения необходимые для заполнения раздела 4 отсутствуют. Сведения необходимые для заполнения раздела 4.1 отсутствуют. Сведения необходимые для заполнения раздела 4.2 отсутствуют.
Получатель выписки:	Лазаренок Валентина Николаевна

## ФГИС ЕГРН

полное наименование органа регистрации прав

Раздел 1

Выписка из Единого государственного реестра недвижимости об объекте недвижимости

## Сведения о характеристиках объекта недвижимости

На основании запроса от 18.03.2019 г., поступившего на рассмотрение 19.03.2019 г., сообщаем, что согласно записям Единого государственного реестра недвижимости:

<b>Земельный участок</b>			
(вид объекта недвижимости)			
Лист № ___ Раздела <b>1</b>	Всего листов раздела <b>1</b> : ___	Всего разделов: ___	Всего листов выписки: ___
<b>19.03.2019 № 99/2019/251442266</b>			
Кадастровый номер:		<b>43:42:000009:50</b>	

Номер кадастрового квартала:	43:42:000009
Дата присвоения кадастрового номера:	07.05.2002
Ранее присвоенный государственный учетный номер:	данные отсутствуют
Адрес:	Кировская обл, г Кирово-Чепецк
Площадь:	207365 кв. м
Кадастровая стоимость, руб.:	58653190.25
Кадастровые номера расположенных в пределах земельного участка объектов недвижимости:	данные отсутствуют
Кадастровые номера объектов недвижимости, из которых образован объект недвижимости:	данные отсутствуют
Кадастровые номера образованных объектов недвижимости:	данные отсутствуют
Сведения о включении объекта недвижимости в состав предприятия как имущественного комплекса:	

Государственный регистратор		ФГИС ЕГРН
полное наименование должности	подпись	инициалы, фамилия

М.П.

Раздел 1

Выписка из Единого государственного реестра недвижимости об объекте недвижимости  
Сведения о характеристиках объекта недвижимости

<b>Земельный участок</b>			
<small>(вид объекта недвижимости)</small>			
Лист № ____ Раздела <b>1</b>	Всего листов раздела <b>1</b> : ____	Всего разделов: ____	Всего листов выписки: ____
<b>19.03.2019 № 99/2019/251442266</b>			
Кадастровый номер:		<b>43:42:000009:50</b>	

Категория земель:	Земли населённых пунктов
Виды разрешенного использования:	Для производственной деятельности
Сведения о кадастровом инженерере:	данные отсутствуют
Сведения о лесах, водных объектах и об иных природных объектах, расположенных в пределах земельного участка:	данные отсутствуют
Сведения о том, что земельный участок полностью или частично расположен в границах зоны с особыми условиями использования территории или территории объекта культурного наследия	данные отсутствуют
Сведения о том, что земельный участок расположен в границах особой экономической зоны, территории опережающего социально-экономического развития, зоны территориального развития в Российской Федерации, игровой зоны:	данные отсутствуют
Сведения о том, что земельный участок расположен в границах особо охраняемой природной территории, охотничьих угодий, лесничеств, лесопарков:	данные отсутствуют
Сведения о результатах проведения государственного земельного надзора:	данные отсутствуют
Сведения о расположении земельного участка в границах территории, в отношении которой утвержден проект межевания территории:	данные отсутствуют

Государственный регистратор		ФГИС ЕГРН
полное наименование должности	подпись	инициалы, фамилия

М.П.

Раздел 1

Выписка из Единого государственного реестра недвижимости об объекте недвижимости  
Сведения о характеристиках объекта недвижимости

<b>Земельный участок</b>			
(вид объекта недвижимости)			
Лист № ____ Раздела <b>1</b>	Всего листов раздела <b>1</b> : ____	Всего разделов: ____	Всего листов выписки: ____
<b>19.03.2019 № 99/2019/251442266</b>			
Кадастровый номер:		<b>43:42:000009:50</b>	

Условный номер земельного участка:	данные отсутствуют
Сведения о принятии акта и (или) заключении договора, предусматривающих предоставление в соответствии с земельным законодательством исполнительным органом государственной власти или органом местного самоуправления находящегося в государственной или муниципальной собственности земельного участка для строительства наемного дома социального использования или наемного дома коммерческого использования:	данные отсутствуют
Сведения о том, что земельный участок или земельные участки образованы на основании решения об изъятии земельного участка и (или) расположенного на нем объекта недвижимости для государственных или муниципальных нужд:	данные отсутствуют
Сведения о том, что земельный участок образован из земель или земельного участка, государственная собственность на которые не разграничена:	данные отсутствуют
Сведения о наличии земельного спора о местоположении границ земельных участков:	данные отсутствуют
Статус записи об объекте недвижимости:	Сведения об объекте недвижимости имеют статус "актуальные, ранее учтенные"
Особые отметки:	Сведения необходимые для заполнения раздела 2 отсутствуют. Сведения необходимые для заполнения раздела 3.1 отсутствуют. Сведения необходимые для заполнения раздела 4 отсутствуют. Сведения необходимые для заполнения раздела 4.1 отсутствуют. Сведения необходимые для заполнения раздела 4.2 отсутствуют.
Получатель выписки:	Лазаренок Валентина Николаевна

## ФГИС ЕГРН

полное наименование органа регистрации прав

Раздел 1

Выписка из Единого государственного реестра недвижимости об объекте недвижимости

## Сведения о характеристиках объекта недвижимости

На основании запроса от 18.03.2019 г., поступившего на рассмотрение 18.03.2019 г., сообщаем, что согласно записям Единого государственного реестра недвижимости:

<b>Земельный участок</b>			
(вид объекта недвижимости)			
Лист № ___ Раздела <b>1</b>	Всего листов раздела <b>1</b> : ___	Всего разделов: ___	Всего листов выписки: ___
<b>18.03.2019 № 99/2019/251154438</b>			
Кадастровый номер:		<b>43:42:000000:32 (единое землепользование)</b>	

Номер кадастрового квартала:	43:42:000000
Дата присвоения кадастрового номера:	27.06.2006
Ранее присвоенный государственный учетный номер:	Иной номер: 43:42:999999:0032
Адрес:	Кировская обл, г Кирово-Чепецк
Площадь:	1242517 +/- 390кв. м
Кадастровая стоимость, руб.:	185321410.55
Кадастровые номера расположенных в пределах земельного участка объектов недвижимости:	43:42:000000:1213, 43:42:000000:311, 43:42:000000:313, 43:00:000000:307, 43:42:000000:314, 43:00:000000:303, 43:42:000000:430, 43:42:000015:699, 43:42:000009:122
Кадастровые номера объектов недвижимости, из которых образован объект недвижимости:	43:42:000000:16
Кадастровые номера образованных объектов недвижимости:	43:42:000008:113, 43:42:000014:223, 43:42:000015:700, 43:42:000000:123
Сведения о включении объекта недвижимости в состав предприятия как имущественного комплекса:	

Государственный регистратор		ФГИС ЕГРН
полное наименование должности	подпись	инициалы, фамилия

М.П.



Раздел 1

Выписка из Единого государственного реестра недвижимости об объекте недвижимости  
Сведения о характеристиках объекта недвижимости

<b>Земельный участок</b>			
<small>(вид объекта недвижимости)</small>			
Лист № ____ Раздела <b>1</b>	Всего листов раздела <b>1</b> : ____	Всего разделов: ____	Всего листов выписки: ____
<b>18.03.2019 № 99/2019/251154438</b>			
Кадастровый номер:		<b>43:42:000000:32 (единое землепользование)</b>	

Категория земель:	Земли населённых пунктов
Виды разрешенного использования:	Для производственной деятельности
Сведения о кадастровом инженерере:	данные отсутствуют
Сведения о лесах, водных объектах и об иных природных объектах, расположенных в пределах земельного участка:	данные отсутствуют
Сведения о том, что земельный участок полностью или частично расположен в границах зоны с особыми условиями использования территории или территории объекта культурного наследия	данные отсутствуют
Сведения о том, что земельный участок расположен в границах особой экономической зоны, территории опережающего социально-экономического развития, зоны территориального развития в Российской Федерации, игровой зоны:	данные отсутствуют
Сведения о том, что земельный участок расположен в границах особо охраняемой природной территории, охотничьих угодий, лесничеств, лесопарков:	данные отсутствуют
Сведения о результатах проведения государственного земельного надзора:	данные отсутствуют
Сведения о расположении земельного участка в границах территории, в отношении которой утвержден проект межевания территории:	данные отсутствуют

Государственный регистратор		ФГИС ЕГРН
полное наименование должности	подпись	инициалы, фамилия

М.П.

Раздел 1

Выписка из Единого государственного реестра недвижимости об объекте недвижимости  
Сведения о характеристиках объекта недвижимости

<b>Земельный участок</b>			
(вид объекта недвижимости)			
Лист № ____ Раздела <b>1</b>	Всего листов раздела <b>1</b> : ____	Всего разделов: ____	Всего листов выписки: ____
<b>18.03.2019 № 99/2019/251154438</b>			
Кадастровый номер:		<b>43:42:000000:32 (единое землепользование)</b>	

Условный номер земельного участка:	данные отсутствуют
Сведения о принятии акта и (или) заключении договора, предусматривающих предоставление в соответствии с земельным законодательством исполнительным органом государственной власти или органом местного самоуправления находящегося в государственной или муниципальной собственности земельного участка для строительства наемного дома социального использования или наемного дома коммерческого использования:	данные отсутствуют
Сведения о том, что земельный участок или земельные участки образованы на основании решения об изъятии земельного участка и (или) расположенного на нем объекта недвижимости для государственных или муниципальных нужд:	данные отсутствуют
Сведения о том, что земельный участок образован из земель или земельного участка, государственная собственность на которые не разграничена:	данные отсутствуют
Сведения о наличии земельного спора о местоположении границ земельных участков:	данные отсутствуют
Статус записи об объекте недвижимости:	Сведения об объекте недвижимости имеют статус "актуальные, ранее учтенные"
Особые отметки:	<p>Посредством данного земельного участка обеспечен доступ к земельному участку (земельным участкам) с кадастровым номером (кадастровыми номерами) 43:42:000000:123. Из объекта недвижимости образованы объекты недвижимости с кадастровыми номерами: 43:42:000014:223, сведения о которых носят временный характер. Сведения о видах разрешенного использования, площади имеют статус «Актуальные незасвидетельствованные». Право (ограничение права, обременение объекта недвижимости) зарегистрировано на данный объект недвижимости с видами разрешенного использования «Для иных видов жилой застройки», площадью 1245163 кв.м.</p> <p>Список кадастровых номеров (площадей) обособленных (условных) участков, входящих в единое землепользование: 43:42:000002:60 (5397кв.м) , 43:42:000003:3 (52698кв.м) , 43:42:000002:59 (2124кв.м) , 43:42:000009:50 (207365кв.м) , 43:42:000014:2 (1286кв.м) , 43:42:000001:1 (701335кв.м) , 43:42:000009:56 (175460кв.м) , 43:42:000015:12 (2491кв.м) , 43:42:000015:13 (218кв.м) , 43:42:000002:35 (6561кв.м) , 43:42:000008:106 (59810кв.м) , 43:42:000009:18 (21349кв.м) , 43:42:000014:16 (3839кв.м) , 43:42:000009:20 (2584кв.м) .</p>

Выписка из Единого государственного реестра недвижимости об объекте недвижимости  
Сведения о зарегистрированных правах

<b>Земельный участок</b>			
<small>(вид объекта недвижимости)</small>			
Лист № ____ Раздела <b>2</b>	Всего листов раздела <b>2</b> : ____	Всего разделов: ____	Всего листов выписки: ____
<b>18.03.2019 № 99/2019/251154438</b>			
Кадастровый номер:		<b>43:42:000000:32 (единое землепользование)</b>	
1.	Правообладатель (правообладатели):	1.1.	Публичное акционерное общество "Т Плюс", ИНН: 6315376946
2.	Вид, номер и дата государственной регистрации права:	2.1.	Собственность, № 43-43-01/621/2014-905 от 23.12.2014
3.	Ограничение прав и обременение объекта недвижимости:	не зарегистрировано	
4.	Договоры участия в долевом строительстве:	не зарегистрировано	
5.	Заявленные в судебном порядке права требования:	данные отсутствуют	
6.	Сведения о возражении в отношении зарегистрированного права:	данные отсутствуют	
7.	Сведения о наличии решения об изъятии объекта недвижимости для государственных и муниципальных нужд:	данные отсутствуют	
8.	Сведения о невозможности государственной регистрации без личного участия правообладателя или его законного представителя:		
9.	Правопритязания и сведения о наличии поступивших, но не рассмотренных заявлений о проведении государственной регистрации права (перехода, прекращения права), ограничения права или обременения объекта недвижимости, сделки в отношении объекта недвижимости:	данные отсутствуют	
10.	Сведения об осуществлении государственной регистрации сделки, права, ограничения права без необходимого в силу закона согласия третьего лица, органа:	данные отсутствуют	
11.	Сведения о невозможности государственной регистрации перехода, прекращения, ограничения права на земельный участок из земель сельскохозяйственного назначения:		

Государственный регистратор		ФГИС ЕГРН
полное наименование должности	подпись	инициалы, фамилия

М.П.



**АДМИНИСТРАЦИЯ МУНИЦИПАЛЬНОГО ОБРАЗОВАНИЯ  
«ГОРОД КИРОВО-ЧЕПЕЦК»  
КИРОВСКОЙ ОБЛАСТИ**

**ПОСТАНОВЛЕНИЕ**

07.05.2019

№ 594

г. Кирово-Чепецк

**Об утверждении документации по планировке территории  
«Реконструкция кабельной трассы 6 кВ п/с 2 – ТЭЦ-3 цех 04»**

Рассмотрев представленный проект планировки территории и проект межевания территории в целях размещения линейного объекта «Реконструкция кабельной трассы 6 кВ п/с 2 – ТЭЦ-3 цех 04» (далее – документация по планировке территории), протокол общественных обсуждений от 06.05.2019 по документации по планировке территории, заключение о результатах общественных обсуждений от 06.05.2019 по документации по планировке территории, в соответствии с п.26 ч.1 ст.16 Федерального закона от 06.10.2003 № 131-ФЗ «Об общих принципах организации местного самоуправления в Российской Федерации» и ч.13, ч.14 ст.46 Градостроительного кодекса Российской Федерации, администрация муниципального образования «Город Кирово-Чепецк» Кировской области **ПОСТАНОВЛЯЕТ:**

1. Утвердить проект планировки территории и проект межевания территории в целях размещения линейного объекта «Реконструкция кабельной трассы 6 кВ п/с 2 – ТЭЦ-3 цех 04». Прилагается.

2. Отделу организационного обеспечения администрации муниципального образования «Город Кирово-Чепецк» Кировской области

(Колегова И.В.) в течение семи дней со дня утверждения, опубликовать настоящее постановление и документацию по планировке территории в порядке, установленном для официального опубликования муниципальных правовых актов, иной официальной информации.

3. Муниципальному казенному учреждению «Муниципальные информационные ресурсы» города Кирово-Чепецка Кировской области (Карманов Т.В.) разместить настоящее постановление и документацию по планировке территории на официальном сайте муниципального образования «Город Кирово-Чепецк» Кировской области.

Глава администрации  
муниципального образования  
«Город Кирово-Чепецк»  
Кировской области

М.А. Шинкарёв



**САМОРЕГУЛИРУЕМАЯ ОРГАНИЗАЦИЯ**

основанная на членстве лиц, осуществляющих подготовку проектной документации

**МЕЖРЕГИОНАЛЬНОЕ НЕКОММЕРЧЕСКОЕ ПАРТНЕРСТВО**

**«РЕГИОН-ПРОЕКТ»**

610027, г. Киров, ул. Азина, 65, электронный адрес: www.43plan.ru

регистрационный номер в государственном реестре саморегулируемых организаций: СРО-П-071-03122009

ОГРН 1094300000288 ИНН/КПП 4345252060/434501001

город Киров

«18» декабря 2014 г.

**СВИДЕТЕЛЬСТВО**

**о допуске к видам работ по подготовке проектной документации,  
которые оказывают влияние на безопасность объектов  
капитального строительства**

№ П-071-4329008466-2014-0090/2

Выдано члену саморегулируемой организации

**Межрегиональное некоммерческое партнерство "РЕГИОН-ПРОЕКТ"**

**Общество с ограниченной ответственностью "ГеоПлан"**

**ИНН 4329008466 ОГРН 1034315502957**

Местонахождение организации—г.город Киров, ул.Нагорная, 2

**Основание выдачи свидетельства – решение  
Совета Межрегионального некоммерческого партнерства  
"РЕГИОН-ПРОЕКТ"**

Протокол № 99 от 18.12.1014

**Настоящим Свидетельством подтверждается допуск  
к работам, указанным в приложении к настоящему Свидетельству, которые  
оказывают влияние на безопасность объектов капитального строительства**

**Начало действия с «18» декабря 2014 г.**

**Свидетельство без приложения не действительно.**

**Свидетельство выдано без ограничения срока и территории его действия.**

**Свидетельство выдано взамен ранее выданного № П-071-4329008466-2012-0090/1**

Президент



**А.И. Морозов**

# ПРИЛОЖЕНИЕ К СВИДЕТЕЛЬСТВУ

о допуске к видам работ по подготовке проектной документации,  
которые оказывают влияние на безопасность объектов  
капитального строительства

от «18» декабря 2014 г. № П-071-4329008466-2014-0090/2

Виды работ, которые оказывают влияние на безопасность объектов капитального строительства (кроме особо опасных и технически сложных объектов, объектов использования атомной энергии) и о допуске к которым член Межрегионального некоммерческого партнерства «РЕГИОН-ПРОЕКТ»

**Общество с ограниченной ответственностью "ГеоПлан"**  
имеет Свидетельство

№	Наименование вида работ
1	<b>Работы по подготовке схемы планировочной организации земельного участка</b>
1.1	Работы по подготовке генерального плана земельного участка
1.2	Работы по подготовке схемы планировочной организации трассы линейного объекта
1.3	Работы по подготовке схемы планировочной организации полосы отвода линейного сооружения
2	<b>Работы по подготовке архитектурных решений</b>
3	<b>Работы по подготовке конструктивных решений</b>
4	<b>Работы по подготовке сведений о внутреннем инженерном оборудовании, внутренних сетях инженерно-технического обеспечения, о перечне инженерно-технических мероприятий</b>
4.1	Работы по подготовке проектов внутренних инженерных систем отопления, вентиляции, кондиционирования, противодымной вентиляции, теплоснабжения и холодоснабжения
4.2	Работы по подготовке проектов внутренних инженерных систем водоснабжения и канализации
5	<b>Работы по подготовке сведений о наружных сетях инженерно-технического обеспечения, о перечне инженерно-технических мероприятий</b>
5.1	Работы по подготовке проектов наружных сетей теплоснабжения и их сооружений
5.2	Работы по подготовке проектов наружных сетей водоснабжения и канализации и их сооружений

Президент



**А.И. Морозов**

страница 1 из 2

5.3	Работы по подготовке проектов наружных сетей электроснабжения до 35 кВ включительно и их сооружений
12	Работы по обследованию строительных конструкций зданий и сооружений

### **Общество с ограниченной ответственностью "ГеоПлан"**

**вправе заключать договоры по осуществлению организации работ по подготовке проектной документации, стоимость которых по одному договору не превышает 5000000 (пять миллионов рублей)**



**Президент**

**А.И. Морозов**

страница 2 из 2



## Проект межевания территории

### 1. Сведения по межеванию территории в целях строительства ВЛ 6 кВ

Подготовка проекта межевания осуществлена применительно к застроенным и подлежащим застройке территориям, расположенным в границах элементов планировочной структуры.

Подготовка проектов межевания застроенных территорий осуществляется в целях установления границ застроенных земельных участков и границ незастроенных земельных участков.

Подготовка проектов межевания территорий осуществляется в составе проектов планировки территории.

Размеры земельных участков в границах застроенных территорий устанавливаются с учетом фактического землепользования и градостроительных нормативов и правил, действовавших в период застройки указанных территорий.

Проект межевания территории включает в себя чертеж межевания территории, на котором отображаются:

- 1) красные линии, утвержденные в составе проекта планировки территории;
- 2) границы застроенных земельных участков, в том числе границы земельных участков, на которых расположены линейные объекты;
- 3) границы формируемых земельных участков, планируемых для предоставления юридическим лицам для строительства;
- 4) границы зон с особыми условиями использования территорий.

Проектируемые красные линии линейного объекта проходят по границе технической зоны проектируемого объекта- охранной зоны воздушной линии электропередач.

Согласовано				
Взам. инв. №				
Подпись и дата				
Инв. № подл.				

18-296 ПИР-ПП-ПМ						
Изм.	Кол.уч.	Лист	№ док.	Подпись	Дата	
Директор		Пленкин Н.В.			11.19	
Нач. отдела		Помаскина Г.			11.19	
Разраб.		Зайцева Н.В.			11.19	
Н.контроль		Помаскина Г.			11.19	
Проект межевания						
			Стадия	Лист	Листов	
			П	1	10	
ООО «ГеоПлан»						

При выполнении подготовительных работ были запрошены сведения из филиала ФГБУ «ФКП Росреестра» по Кировской области, выписки из единого государственного реестра прав на недвижимое имущество и сделок с ним в Управление федеральной службы государственной регистрации, кадастра и картографии по Кировской области.

Действие градостроительного регламента на земельные участки, занятые линейными объектами, не распространяется (в соответствии с пунктом 4 статьи 36 Градостроительного кодекса РФ).

Сведения об образуемых частях земельных участков (их кадастровых номерах, площадях, а так же сведения о правообладателях земельных участков) представлены в таблице.

Координаты характерных точек границ образуемых земельных участков/частей земельных участков с обременениями представлены в разделе «Координатное описание точек границ земельных участков» (система координат – МСК- 43).

Име. № подл.	Подпись и дата	Взам. инв. №					Лист
Изм.	Коп.уч.	Лист	№ док.	Подпись	Дата	18-296 ПИР-ПП-ПМ	

**Перечень земельных участков, вовлекаемых в охранную зону кабельной трассы**

	<i>Правообладатель</i>	<i>Вид права</i>	<i>Разрешенное использование</i>	<i>Категория земель</i>	<i>Площадь земельного участка с обременениями (охранная зона газопровода) кв.м.</i>	<i>Площадь земельного участка на период строительства (для проезда строительной техники), кв.м.</i>
<i>43:42:000009:50/чзу1 (вх.43:42:000000:32/чзу1)</i>	<i>Публичное акционерное общество "Т Плюс", ИНН: 6315376946</i>	<i>собственность</i>	<i>коммунальное обслуживание</i>	<i>земли населенных пунктов</i>	<i>36</i>	<i>18</i>
<i>43:42:000009:52/чзу1 (вх.43:42:000000:4/чзу1)</i>	<i>Администрация г. Кирово-Чепецк</i>	<i>неразграниченная гос.собственность</i>	<i>коммунальное обслуживание</i>	<i>земли населенных пунктов</i>	<i>687</i>	<i>344</i>
<i>43:42:000008:117/чзу1</i>	<i>Администрация г. Кирово-Чепецк</i>	<i>неразграниченная гос.собственность</i>	<i>коммунальное обслуживание</i>	<i>земли населенных пунктов</i>	<i>184</i>	<i>-</i>
<i>43:42:000008:13/чзу1 (вх.43:42:000000:4/чзу2)</i>	<i>Администрация г. Кирово-Чепецк</i>	<i>неразграниченная гос.собственность</i>	<i>коммунальное обслуживание</i>	<i>земли населенных пунктов</i>	<i>1356</i>	<i>845</i>
<i>43:42:000008:117/чзу3</i>	<i>Администрация г. Кирово-Чепецк</i>	<i>неразграниченная гос.собственность</i>	<i>коммунальное обслуживание</i>	<i>земли населенных пунктов</i>	<i>249</i>	<i>44</i>
<i>43:42:000008:117/чзу2</i>	<i>Администрация г. Кирово-Чепецк</i>	<i>неразграниченная гос.собственность</i>	<i>коммунальное обслуживание</i>	<i>земли населенных пунктов</i>	<i>590</i>	<i>276</i>
<i>43:42:000008:117/чзу4</i>	<i>Администрация г. Кирово-Чепецк</i>	<i>неразграниченная гос.собственность</i>	<i>коммунальное обслуживание</i>	<i>земли населенных пунктов</i>	<i>298</i>	<i>122</i>
<i>43:42:000008:16/чзу1</i>	<i>РФ</i>	<i>собственность</i>	<i>коммунальное обслуживание</i>	<i>земли населенных пунктов</i>	<i>167</i>	<i>-</i>
	<i>Открытое акционерное общество "Завод минеральных удобрений Кирово-Чепецкого химического комбината", ИНН: 4312138386</i>	<i>аренда</i>				
<i>43:42:000008:113/чзу1</i>	<i>Открытое акционерное общество "Территориальная генерирующая компания №5", ИНН: 2128701733</i>	<i>аренда</i>	<i>коммунальное обслуживание</i>	<i>земли населенных пунктов</i>	<i>1999</i>	<i>1143</i>
<i>43:42:000008:106/чзу1</i>	<i>Администрация г. Кирово-Чепецк</i>	<i>неразграниченная гос.собственность</i>	<i>коммунальное обслуживание</i>	<i>земли населенных пунктов</i>	<i>27</i>	<i>-</i>
<i>43:42:000008:116/чзу1</i>	<i>Администрация г. Кирово-Чепецк</i>	<i>неразграниченная гос.собственность</i>	<i>коммунальное обслуживание</i>	<i>земли населенных пунктов</i>	<i>23</i>	<i>-</i>
<i>43:42:000008:116/чзу2</i>	<i>Администрация г. Кирово-Чепецк</i>	<i>неразграниченная гос.собственность</i>	<i>коммунальное обслуживание</i>	<i>земли населенных пунктов</i>	<i>346</i>	<i>74</i>
<i>43:42:000008:13/чзу2 (вх.43:42:000000:4/чзу3)</i>	<i>Администрация г. Кирово-Чепецк</i>	<i>неразграниченная гос.собственность</i>	<i>коммунальное обслуживание</i>	<i>земли населенных пунктов</i>	<i>5563</i>	<i>3156</i>
<i>43:42:000008:116/чзу9</i>	<i>Администрация г. Кирово-Чепецк</i>	<i>неразграниченная гос.собственность</i>	<i>коммунальное обслуживание</i>	<i>земли населенных пунктов</i>	<i>100</i>	<i>33</i>
<i>43:42:000008:116/чзу10</i>	<i>Администрация г. Кирово-Чепецк</i>	<i>неразграниченная гос.собственность</i>	<i>коммунальное обслуживание</i>	<i>земли населенных пунктов</i>	<i>216</i>	<i>48</i>

43:42:000008:116/чзу3	Администрация г. Кирово-Чепецк	неразграниченная гос.собственность	коммунальное обслуживание	земли населенных пунктов	394	129
43:42:000008:120/чзу1	Администрация г. Кирово-Чепецк	неразграниченная гос.собственность	коммунальное обслуживание	земли населенных пунктов	64	19
43:42:000008:120/чзу5	Администрация г. Кирово-Чепецк	неразграниченная гос.собственность	коммунальное обслуживание	земли населенных пунктов	46	5
43:42:000008:116/чзу4	Администрация г. Кирово-Чепецк	неразграниченная гос.собственность	коммунальное обслуживание	земли населенных пунктов	461	125
43:42:000008:116/чзу5	Администрация г. Кирово-Чепецк	неразграниченная гос.собственность	коммунальное обслуживание	земли населенных пунктов	10	-
43:42:000008:120/чзу2	Администрация г. Кирово-Чепецк	неразграниченная гос.собственность	коммунальное обслуживание	земли населенных пунктов	20	6
43:42:000008:116/чзу6	Администрация г. Кирово-Чепецк	неразграниченная гос.собственность	коммунальное обслуживание	земли населенных пунктов	112	39
43:42:000008:120/чзу3	Администрация г. Кирово-Чепецк	неразграниченная гос.собственность	коммунальное обслуживание	земли населенных пунктов	10	-
43:42:000008:120/чзу4	Администрация г. Кирово-Чепецк	неразграниченная гос.собственность	коммунальное обслуживание	земли населенных пунктов	63	23
43:42:000008:116/чзу7	Администрация г. Кирово-Чепецк	неразграниченная гос.собственность	коммунальное обслуживание	земли населенных пунктов	319	125
43:42:000008:116/чзу8	Администрация г. Кирово-Чепецк	неразграниченная гос.собственность	коммунальное обслуживание	земли населенных пунктов	582	337
43:42:000008:3У1	Администрация г. Кирово-Чепецк	неразграниченная гос.собственность	коммунальное обслуживание	земли населенных пунктов	44	17
43:42:000008:93/чзу1	Администрация г. Кирово-Чепецк	неразграниченная гос.собственность	коммунальное обслуживание	земли населенных пунктов	289	160
43:42:000008:93/чзу2	Администрация г. Кирово-Чепецк	неразграниченная гос.собственность	коммунальное обслуживание	земли населенных пунктов	1231	574
43:42:000008:11/чзу1	Администрация г. Кирово-Чепецк	неразграниченная гос.собственность	коммунальное обслуживание	земли населенных пунктов	1009	567
43:42:000008:111/чзу1	Администрация г. Кирово-Чепецк	неразграниченная гос.собственность	коммунальное обслуживание	земли населенных пунктов	1515	764
43:42:000008:110/чзу1	РФ Федеральное государственное унитарное предприятие "Предприятие по обращению с радиоактивными отходами" РосРАО"; , ИНН: 4714004270	собственность аренда	коммунальное обслуживание	Земли промышленно сти, энергетики, транспорта, связи, радиовещания, телевидения, информатики, земли для обеспечения космической деятельности, земли обороны, безопасности и земли иного специального назначения	1849	1207
43:42:000008:111/чзу2	Администрация г. Кирово-Чепецк	неразграниченная гос.собственность	коммунальное обслуживание	земли населенных пунктов	975	167

43:42:000000:7/чзу1	Администрация г. Кирово-Чепецк	неразграниченная гос.собственность	коммунальное обслуживание	земли населенных пунктов	192	96
43:42:000020:48/чзу1 (вх.43:42:000000:30/чзу1)	Администрация г. Кирово-Чепецк	неразграниченная гос.собственность	коммунальное обслуживание	земли населенных пунктов	1053	440
43:42:000020:47/чзу1	Администрация г. Кирово-Чепецк	неразграниченная гос.собственность	коммунальное обслуживание	земли населенных пунктов	13	-
43:42:000020:48/чзу2 (вх.43:42:000000:30/чзу2)	Администрация г. Кирово-Чепецк	неразграниченная гос.собственность	коммунальное обслуживание	земли населенных пунктов	82	-
43:42:000020:3У1	Администрация г. Кирово-Чепецк	неразграниченная гос.собственность	коммунальное обслуживание	земли населенных пунктов	1822	879
43:42:000020:7/чзу1	РФ	собственность	коммунальное обслуживание	земли населенных пунктов	831	523
43:42:000020:3У6	Администрация г. Кирово-Чепецк	неразграниченная гос.собственность	коммунальное обслуживание	земли населенных пунктов	807	214
43:42:000020:10/чзу1	РФ	собственность	коммунальное обслуживание	земли населенных пунктов	1842	1164
	ОАО "Завод минеральных удобрений Кирово-Чепецкого химического комбината", ИНН: 4312138386	аренда				
43:42:000020:3У2	Администрация г. Кирово-Чепецк	неразграниченная гос.собственность	коммунальное обслуживание	земли населенных пунктов	20	-
43:42:000020:13/чзу1	Общество с ограниченной ответственностью "Движение-Терминал", ИНН: 4312137230	собственность	коммунальное обслуживание	земли населенных пунктов	186	42
43:42:000020:3У3	Администрация г. Кирово-Чепецк	неразграниченная гос.собственность	коммунальное обслуживание	земли населенных пунктов	35	7
43:42:000020:3У4	Администрация г. Кирово-Чепецк	неразграниченная гос.собственность	коммунальное обслуживание	земли населенных пунктов	15	6
43:42:000020:3У5	Администрация г. Кирово-Чепецк	неразграниченная гос.собственность	коммунальное обслуживание	земли населенных пунктов	1	-
43:42:000020:39/чзу1	Администрация г. Кирово-Чепецк	неразграниченная гос.собственность	коммунальное обслуживание	земли населенных пунктов	344	172
43:42:000019:73/чзу1	Администрация г. Кирово-Чепецк	неразграниченная гос.собственность	коммунальное обслуживание	земли населенных пунктов	2246	1409
43:42:000019:3У1	Администрация г. Кирово-Чепецк	неразграниченная гос.собственность	коммунальное обслуживание	земли населенных пунктов	566	102
43:42:000019:3У2	Администрация г. Кирово-Чепецк	неразграниченная гос.собственность	коммунальное обслуживание	земли населенных пунктов	296	77
43:42:000019:3У3	Администрация г. Кирово-Чепецк	неразграниченная гос.собственность	коммунальное обслуживание	земли населенных пунктов	136	39
43:42:000019:102/чзу1	Администрация г. Кирово-Чепецк	неразграниченная гос.собственность	коммунальное обслуживание	земли населенных пунктов	5918	2932
43:42:000019:244/чзу1	Акционерное общество "Объединенная химическая компания	собственность	коммунальное обслуживание	земли населенных пунктов	9575	4788

	"УРАЛХИМ", ИНН: 7703647595					
				<b>ИТОГО:</b>	<b>46814</b> <b>кв.м.</b>	<b>23257</b> <b>кв.м.</b>

**Координатное описание точек границ земельных участков**

**охранной зоны кабельной трассы**

обозначение, площадь участка с обременением, сведения о правах	номер точки	координаты		
		x	y	
43:42:000009:50/чзу1 (вх.43:42:000000:32/чзу 1), площадь 36 кв.м.	н1	578787.33	2216770.66	
	н2	578777.58	2216777.65	
	н3	578775.54	2216774.81	
	н4	578776.5	2216774.29	
	н5	578785.5	2216769.03	
	н6	578786.77	2216768.17	
	н1	578787.33	2216770.66	
43:42:000009:52/чзу1 (вх.43:42:000000:4/чз у1), площадь 687 кв.м.	н6	578786.77	2216768.17	
	н5	578785.5	2216769.03	
	н4	578776.5	2216774.29	
	н3	578775.54	2216774.81	
	н7	578775.5	2216774.75	
	н8	578775.21	2216772.46	
	н9	578755.95	2216744.37	
	н10	578753.2	2216741.66	
	н11	578745.64	2216730.67	
	н12	578744.38	2216727.54	
	н13	578752.46	2216722.22	
	н14	578754.4	2216720.94	
	н15	578755.02	2216721.84	
	н16	578756.28	2216724.96	
	н17	578762.44	2216733.92	
	н18	578765.19	2216736.63	
	н19	578786.75	2216768.08	
	н6	578786.77	2216768.17	
	43:42:000008:13/чзу1 (вх.43:42:000000:4/чз у2), площадь 1356 кв.м.	н13	578752.46	2216722.22
н12		578744.38	2216727.54	
н12а		578744.38	2216727.53	
н20		578706.99	2216673.01	
н21		578700.41	2216663.1	
н22		578660.28	2216605.05	
н23		578667.28	2216599.73	
н24		578706.15	2216657.19	
н25		578709.37	2216654.97	
н26		578710.34	2216656.37	
н27		578716.83	2216666.13	
н28		578714.2	2216668	
н13		578752.46	2216722.22	
43:42:000008:117/чзу1, площадь 184 кв.м.		н14	578754.4	2216720.9
		н13	578752.46	2216722.2
	н28	578714.2	2216668	

Име. № подл.	Взам. инв. №
Подпись и дата	

Изм.	Коп.уч.	Лист	№ док.	Подпись	Дата
------	---------	------	--------	---------	------

18-296 ПИР-ПП-ПМ

Лист

						н27	578716.83	2216666.1
						н29	578716.94	2216666.3
						н14	578754.4	2216720.9
<b>43:42:000008:117/чзу3, площадь 249 кв.м.</b>						н25	578709.37	2216654.97
						н24	578706.15	2216657.19
						н23	578667.28	2216599.73
						н23а	578670.7	2216597.35
						н46	578672.23	2216601.22
						н25	578709.37	2216654.97
						н46	578672.23	2216601.22
<b>43:42:000008:117/чзу2, площадь 590 кв.м.</b>						н23а	578670.7	2216597.35
						н30	578675.04	2216594.34
						н31	578628.98	2216527.74
						н32	578562.29	2216523.71
						н33	578562.31	2216518.52
						н34	578549.32	2216518.42
						н38	578551.01	2216516.24
						н39	578562.43	2216516.51
						н40	578623.79	2216521.59
						н41	578628.25	2216523.25
						н42	578627.73	2216523.62
						н43	578669.82	2216583.95
						н44	578670.39	2216583.56
						н45	578676.15	2216592.68
						н46	578672.23	2216601.22
						<b>43:42:000008:117/чзу4, площадь 298 кв.м.</b>		
н34	578549.32	2216518.42						
н35	578549.29	2216523.57						
н36	578491	2216520.7						
н37	578491.59	2216517.77						
н38	578551.01	2216516.24						
<b>43:42:000008:16/чзу1, площадь 167 кв.м.</b>						н44	578670.39	2216583.56
						н43	578669.82	2216583.95
						н42	578627.73	2216523.62
						н41	578628.25	2216523.25
						н47	578633.55	2216525.23
						н44	578670.39	2216583.56
<b>43:42:000008:113/чзу1, площадь 1999 кв.м.</b>						н30	578675.04	2216594.34
						н23	578667.28	2216599.73
						н22	578660.28	2216605.05
						н48	578658.47	2216602.42
						н49	578662.53	2216593.58
						н50	578625.57	2216535.06
						н51	578621.15	2216533.42
						н52	578561.79	2216528.5
						н53	578551.03	2216528.25
						н54	578471.98	2216530.27
						н55	578458.52	2216542.61
						н56	578458.83	2216534.55
						н57	578459.16	2216525.74

Име. № подл.	Взам. инв. №
Подпись и дата	

Изм.	Коп.уч.	Лист	№ док.	Подпись	Дата



	н58	578466.01	2216519.47
	н59	578480.68	2216520.19
	н36	578491	2216520.7
	н35	578549.29	2216523.57
	н34	578549.32	2216518.42
	н33	578562.31	2216518.52
	н32	578562.29	2216523.71
	н31	578628.98	2216527.74
	н30	578675.04	2216594.34
<b>43:42:000008:106/чзу1, площадь 27 кв.м.</b>	н37	578491.59	2216517.77
	н36	578491	2216520.7
	н59	578480.68	2216520.19
	н60	578481	2216518.04
	н37	578491.59	2216517.77
<b>43:42:000008:116/чзу1, площадь 23 кв.м.</b>	н60	578481	2216518.04
	н59	578480.68	2216520.19
	н58	578466.01	2216519.47
	н61	578467.18	2216518.39
	н60	578481	2216518.04
<b>43:42:000008:116/чзу2, площадь 346 кв.м.</b>	н57	578459.16	2216525.74
	н56	578458.83	2216534.55
	н62	578370.26	2216530.46
	н63	578370.01	2216525.93
	н70	578373.34	2216526.64
	н71	578453.64	2216530.81
	н57	578459.16	2216525.74
<b>43:42:000008:13/чзу2 (вх.43:42:000000:4/чзу3 ) площадь 5563 кв.м.</b>	н56	578458.83	2216534.55
	н55	578458.52	2216542.61
	н72	578458.04	2216543.05
	н73	578368.1	2216538.38
	н74	578363.25	2216533.51
	н75	578358.92	2216537.79
	н76	578284.92	2216542.44
	н77	578277.76	2216538.49
	н78	578272.66	2216542.87
	н79	578187.74	2216548.29
	н80	578182.73	2216544.83
	н81	578178.4	2216549.2
	н82	578111.17	2216554.2
	н83	578103.35	2216545.83
	н84	578070.57	2216503.34
	н85	578070.45	2216496.31
	н86	578063.85	2216494.92
	н87	578004.01	2216419.78
	н88	577998.09	2216412.42
	н89	577995.81	2216402.46
	н90	577989.71	2216397.33
н91	577946.85	2216343.78	
н92	577946.01	2216343.24	
н93	577940.66	2216342.06	

Име. № подл.	Взам. инв. №
Подпись и дата	

Изм.	Коп.уч.	Лист	№ док.	Подпись	Дата
------	---------	------	--------	---------	------

н94	577897.5	2216330.04
н95	577823.84	2216313.22
н96	577829.48	2216309.88
н97	577885.98	2216322.05
н98	577886.75	2216317.94
н99	577899.04	2216320.5
н100	577898.26	2216325.93
н101	577940.31	2216335.25
н102	577946.55	2216336.62
н103	577995.99	2216397.01
н104	578001.64	2216392.11
н105	578007.39	2216399.28
н106	578008.72	2216405.09
н107	578004.1	2216409.05
н108	578043.8	2216458.11
н109	578052.17	2216468.45
н110	578067.98	2216487.99
н111	578072.16	2216484.41
н112	578076.52	2216485.33
н113а	578079.1	2216488.81
н113	578082.39	2216493.26
н114	578082.44	2216496.11
н115	578077.54	2216500.38
н116	578079.43	2216502.83
н117	578112.56	2216545.71
н118	578173.81	2216540.98
н119	578173.95	2216536.64
н120	578176.38	2216534.19
н121	578187.29	2216533.6
н122	578187.61	2216540.62
н123	578265.93	2216536.15
н124	578266.27	2216531.26
н125	578267.89	2216531.15
н126	578269.27	2216529.97
н127	578269.92	2216529.93
н128	578283.57	2216529.07
н129	578284.16	2216534.37
н66	578302.76	2216533.21
н65	578354.95	2216529.94
н64	578354.88	2216527.26
н63	578370.01	2216525.93
н62	578370.26	2216530.46
н56	578458.83	2216534.55
н70	578373.34	2216526.64
н63	578370.01	2216525.93
н64	578354.88	2216527.26
н68	578353.69	2216526.1
н69	578363.33	2216516.57
н70	578373.34	2216526.64
н68	578353.69	2216526.1

**43:42:000008:116/чзу9,  
площадь 100 кв.м.**

**43:42:000008:116/чзу10**

Име. № подл.	Подпись и дата	Взам. инв. №	

Изм.	Коп.уч.	Лист	№ док.	Подпись	Дата

<b>площадь 216 кв.м.</b>	н64	578354.88	2216527.26	
	н65	578354.95	2216529.94	
	н66	578302.76	2216533.21	
	н67	578296.39	2216529.69	
	н68	578353.69	2216526.1	
	<b>43:42:000008:120(2)/чз у1, площадь 64 кв.м.</b>	н67	578296.39	2216529.69
		н66	578302.76	2216533.21
		н129	578284.16	2216534.37
		н128	578283.57	2216529.07
		н132	578287.65	2216530.24
	<b>43:42:000008:120(2)/чз у5, площадь 46 кв.м.</b>	н67	578296.39	2216529.69
		н132	578287.65	2216530.24
		н128	578283.57	2216529.07
		н127	578269.92	2216529.93
		н130	578269.55	2216529.73
		н131	578276.27	2216523.96
	<b>43:42:000008:116/чзу3, площадь 394 кв.м.</b>	н132	578287.65	2216530.24
		н128	578283.57	2216529.07
		н124	578266.27	2216531.26
		н123	578265.93	2216536.15
н122		578187.61	2216540.62	
н121		578187.29	2216533.6	
н120		578176.38	2216534.19	
н133		578181.28	2216529.23	
<b>43:42:000008:116/чзу4, площадь 461 кв.м.</b>	н134	578191.14	2216536.05	
	н124	578266.27	2216531.26	
	н119	578173.95	2216536.64	
	н118	578173.81	2216540.98	
	н117	578112.56	2216545.71	
	н116	578079.43	2216502.83	
	н135	578083.78	2216500.81	
	н136	578112.51	2216538.05	
	н137	578116.01	2216541.8	
<b>43:42:000008:120(3)/чз у2, площадь 20 кв.м.</b>	н138	578173.03	2216537.57	
	н119	578173.95	2216536.64	
	н135	578083.78	2216500.81	
	н116	578079.43	2216502.83	
	н115	578077.54	2216500.38	
	н114	578082.44	2216496.11	
<b>43:42:000008:120(3)/чз у3, площадь 10 кв.м.</b>	н139	578082.5	2216499.15	
	н135	578083.78	2216500.81	
	н113	578082.39	2216493.26	
	н113a	578079.1	2216488.81	
<b>43:42:000008:116/чзу5, площадь 10 кв.м.</b>	н140	578082.29	2216487.23	
	н140	578082.29	2216487.23	
	н113a	578079.1	2216488.81	
	н112	578076.52	2216485.33	
	н141	578082.28	2216486.55	
<b>43:42:000008:116/чзу6,</b>	н140	578082.29	2216487.23	
	н111	578072.16	2216484.41	

Име. № подл.	Подпись и дата	Взам. инв. №	

Изм.	Коп.уч.	Лист	№ док.	Подпись	Дата

<i>площадь 112 кв.м.</i>	н110	578067.98	2216487.99	
	н109	578052.17	2216468.45	
	н142	578056.51	2216466.44	
	н143	578070.55	2216484.07	
	н111	578072.16	2216484.41	
	<i>43:42:000008:120(1)/чз у4, площадь 63 кв.м.</i>	н142	578056.51	2216466.44
		н109	578052.17	2216468.45
		н108	578043.8	2216458.11
		н144	578048.12	2216455.9
		н142	578056.51	2216466.44
	<i>43:42:000008:116/чзу7, площадь 319 кв.м.</i>	н144	578048.12	2216455.9
н108		578043.8	2216458.11	
н107		578004.1	2216409.05	
н106		578008.72	2216405.09	
н145		578009.17	2216407.05	
н146		578013.38	2216412.28	
н144		578048.12	2216455.9	
<i>43:42:000008:116/чзу8, площадь 582 кв.м.</i>	н105	578007.39	2216399.28	
	н104	578001.64	2216392.11	
	н103	577995.99	2216397.01	
	н102	577946.55	2216336.62	
	н147	577950.43	2216332.26	
	н148	577950.48	2216331.94	
	н149	577950.66	2216331.98	
	н150	577954.97	2216334.72	
	н151	577998.34	2216388.91	
	н152	578006.61	2216395.86	
<i>43:42:000008:3У1, площадь 44 кв.м.</i>	н105	578007.39	2216399.28	
	н148	577950.48	2216331.94	
	н147	577950.43	2216332.26	
	н102	577946.55	2216336.62	
	н101	577940.31	2216335.25	
	н153	577941.19	2216329.75	
	н154	577943.57	2216330.41	
	н148	577950.48	2216331.94	
<i>43:42:000008:93/чзу1, площадь 289 кв.м.</i>	н153	577941.19	2216329.75	
	н101	577940.31	2216335.25	
	н100	577898.26	2216325.93	
	н99	577899.04	2216320.5	
	н162	577900.44	2216318.4	
	н153	577941.19	2216329.75	
<i>43:42:000008:93/чзу2, площадь 1231 кв.м.</i>	н162	577900.44	2216318.4	
	н99	577899.04	2216320.5	
	н98	577886.75	2216317.94	
	н97	577885.98	2216322.05	
	н96	577829.48	2216309.88	
	н95	577823.84	2216313.22	
	н155	577822.58	2216312.93	
	н156	577819.81	2216309.67	
	н157	577842.92	2216164.39	

Име. № подл.	Подпись и дата	Взам. инв. №					

Изм.	Коп.уч.	Лист	№ док.	Подпись	Дата

	н158	577846.74	2216165.02
	н159	577833.93	2216254.27
	н160	577827.59	2216300.3
	н161	577829.14	2216302.12
	н162	577900.44	2216318.4
<b>43:42:000008:11/чзу1, площадь 1009 кв.м.</b>	н156	577819.81	2216309.67
	н163	577814.97	2216303.98
	н164	577822.05	2216252.6
	н165	577834.89	2216163.08
	н157	577842.92	2216164.39
<b>43:42:000008:111/чзу1, площадь 1515 кв.м.</b>	н156	577819.81	2216309.67
	н158	577846.74	2216165.02
	н157	577842.92	2216164.39
	н165	577834.89	2216163.08
	н166	577851.69	2216046.03
	н167	577856.12	2216036.01
	н168	577860.52	2216035.13
	н168а	577863.53	2216037.58
	н178	577861.53	2216051.13
	н179	577863.05	2216051.31
<b>43:42:000008:111/чзу2, площадь 975 кв.м.</b>	н158	577846.74	2216165.02
	н168а	577863.53	2216037.58
	н168	577860.52	2216035.13
	н169	577889.24	2215843.44
	н170	577868.09	2215840.21
	н171	577869.75	2215828.35
	н172	577884.36	2215830.62
	н173	577902.89	2215833.31
	н174	577901.23	2215844.37
	н175	577899.29	2215844.1
	н176	577900	2215839.46
	н177	577892.99	2215838.41
	н168а	577863.53	2216037.58
<b>43:42:000008:110/чзу1, площадь 1849 кв.м.</b>	н179	577863.05	2216051.31
	н178	577861.53	2216051.13
	н177	577892.99	2215838.41
	н176	577900	2215839.46
	н175	577899.29	2215844.1
	н174	577901.23	2215844.37
	н180	577871.14	2216045.24
	н181	577864.58	2216046.55
	н182	577863.33	2216049.37
	н179	577863.05	2216051.31
<b>43:42:000000:7/чзу1, площадь 192 кв.м.</b>	н171	577869.75	2215828.35
	н170	577868.09	2215840.21
	н183	577857.27	2215838.56
	н184	577852.31	2215837.58
	н185	577853.97	2215825.68
	н186	577859.34	2215826.74
	н171	577869.75	2215828.35

Име. № подл.	Подпись и дата	Взам. инв. №	

Изм.	Коп.уч.	Лист	№ док.	Подпись	Дата

<b>43:42:000020:48/чзу1</b> <i>(вх.43:42:000000:30/чзу1), площадь 1053 кв.м.</i>	н185	577853.97	2215825.68
	н184	577852.31	2215837.58
	н187	577850.97	2215837.32
	н188	577781.41	2215827.62
	н189	577768.92	2215911.74
	н190	577766.77	2215911.3
	н191	577781.37	2215815.5
	н192	577852.96	2215825.48
	н185	577853.97	2215825.68
<b>43:42:000020:47/чзу1,</b> <i>площадь 13 кв.м.</i>	н189	577768.92	2215911.74
	н193	577768.04	2215917.63
	н194	577765.83	2215917.24
	н190	577766.77	2215911.3
	н189	577768.92	2215911.74
<b>43:42:000020:48/чзу2</b> <i>(вх.43:42:000000:30/чзу2), площадь 82 кв.м.</i>	н193	577768.04	2215917.63
	н195	577764.07	2215944.4
	н196	577759.57	2215950.1
	н197	577762.04	2215938.45
	н194	577765.83	2215917.24
	н193	577768.04	2215917.63
<b>43:42:000020:3У1,</b> <i>площадь 1822 кв.м.</i>	н191	577781.37	2215815.5
	н190	577766.77	2215911.3
	н194	577765.83	2215917.24
	н197	577762.04	2215938.45
	н196	577759.57	2215950.1
	н198	577756.05	2215954.55
	н199	577730.05	2215950.22
	н207а	577652.73	2215944.6
	н207	577652.81	2215942.32
	н208	577740.02	2215947.92
	н209	577741.84	2215940.02
	н210	577751.02	2215941.55
	н211	577771.29	2215814.1
	н191	577781.37	2215815.5
<b>43:42:000020:3У6,</b> <i>площадь 807 кв.м.</i>	н206	577653.16	2215932.32
	н207	577652.81	2215942.32
	н207а	577652.73	2215944.6
	н200	577585.62	2215939.73
	н201	577501.67	2215934.15
	н202	577474.16	2215931.99
	н203	577474.3	2215928.01
	н204	577633.96	2215940.09
	н205	577634.2	2215931.07
	н206	577653.16	2215932.32
<b>43:42:000020:7/чзу1,</b> <i>площадь 831 кв.м.</i>	н209	577741.84	2215940.02
	н208	577740.02	2215947.92
	н207	577652.81	2215942.32
	н206	577653.16	2215932.32
	н212	577731.46	2215938.29
	н209	577741.84	2215940.02

Име. № подл.	Подпись и дата	Взам. инв. №	

Изм.	Коп.уч.	Лист	№ док.	Подпись	Дата

<b>43:42:000020:10/чзу1, площадь 1842 кв.м.</b>	н205	577634.2	2215931.07
	н204	577633.96	2215940.09
	н203	577474.3	2215928.01
	н213	577474.35	2215926.8
	н214	577441.52	2215924.55
	н215	577441.65	2215922.29
	н216	577433.22	2215921.6
	н217	577433.05	2215923.97
	н218	577432.99	2215924.88
	н219	577424.84	2215924.26
	н220	577424.51	2215914.74
	н221	577431.96	2215917.67
	н222	577485.09	2215915.51
	н223	577486.74	2215915.62
	н224	577486.56	2215920.93
	н225	577502.54	2215922.18
	н226	577576.4	2215926.59
	н227	577597.87	2215928.32
	н205	577634.2	2215931.07
	<b>43:42:000020:3У2, площадь 20 кв.м.</b>	н215	577441.65
н214		577441.52	2215924.55
н217		577433.05	2215923.97
н216		577433.22	2215921.6
н215		577441.65	2215922.29
<b>43:42:000020:3У3, площадь 35 кв.м.</b>	н218	577432.99	2215924.88
	н228	577432.73	2215929.17
	н229	577424.9	2215928.67
	н220	577424.51	2215914.74
	н219	577424.84	2215924.26
	н218	577432.99	2215924.88
<b>43:42:000020:13/чзу1, площадь 186 кв.м.</b>	н230	577481.34	2215915.25
	н231	577431.97	2215917.56
	н232	577424.99	2215914.58
	н233	577422.65	2215914.76
	н234	577420.9	2215914.77
	н235	577420.94	2215911.11
	н230	577481.34	2215915.25
<b>43:42:000020:3У4, площадь 15 кв.м.</b>	н222	577485.09	2215915.51
	н221	577431.96	2215917.67
	н220	577424.51	2215914.74
	н233	577422.65	2215914.76
	н232	577424.99	2215914.58
	н231	577431.97	2215917.56
	н230	577481.34	2215915.25
	н222	577485.09	2215915.51
<b>43:42:000020:3У5, площадь 1 кв.м.</b>	н233	577422.65	2215914.76
	н236	577420.9	2215914.89
	н234	577420.9	2215914.77
	н233	577422.65	2215914.76
<b>43:42:000020:39/чзу1,</b>	н220	577424.51	2215914.74

Име. № подл.	Взам. инв. №
Подпись и дата	

Изм.	Коп.уч.	Лист	№ док.	Подпись	Дата

<i>площадь 344 кв.м.</i>	н229	577424.9	2215928.67
	н237	577408.01	2215927.61
	н238	577398.62	2215926.42
	н239	577398.13	2215926.39
	н240	577397.32	2215922.97
	н241	577395.25	2215914.21
	н242	577399.37	2215914.44
	н243	577399.72	2215914.46
	н244	577409.15	2215915.66
	н245	577420.88	2215916.4
	н236	577420.9	2215914.89
	н233	577422.65	2215914.76
	н220	577424.51	2215914.74
	<i>43:42:000019:73/чзу1, площадь 2246 кв.м.</i>	н241	577395.25
н240		577397.32	2215922.97
н246		577325.36	2215918.75
н247		577324	2215841.9
н248		577320.59	2215841.91
н249		577320.58	2215840.42
н250		577251.46	2215840.56
н251		577208.9	2215840.89
н252		577208.89	2215833.54
н253		577237.52	2215832.69
н254		577243.5	2215828.62
н254a		577251.4	2215828.56
н255		577260.92	2215828.54
н256		577260.88	2215832.47
н257		577332.64	2215832.73
н258		577333.12	2215910.75
н241		577395.25	2215914.21
<i>43:42:000019:3У1, площадь 566 кв.м.</i>		н240	577397.32
	н239	577398.13	2215926.39
	н259	577335.69	2215922.77
	н260	577333.42	2215923.53
	н261	577321.22	2215923.51
	н249	577320.59	2215841.91
	н247	577324	2215841.9
	н246	577325.36	2215918.75
	н240	577397.32	2215922.97
	н262	577332.61	2215828.39
<i>43:42:000019:3У2, площадь 296 кв.м.</i>	н257	577332.64	2215832.73
	н256	577260.88	2215832.47
	н255	577260.92	2215828.54
	н262	577332.61	2215828.39
<i>43:42:000019:3У3, площадь 136 кв.м.</i>	н254	577243.5	2215828.62
	н253	577237.52	2215832.69
	н252	577208.89	2215833.54
	н263	577208.89	2215828.89
<i>43:42:000019:102/чзу1,</i>	н254	577243.5	2215828.62
	н263	577208.89	2215828.89

Име. № подл.	Взам. инв. №
Подпись и дата	

Изм.	Коп.уч.	Лист	№ док.	Подпись	Дата



площадь 5918 кв.м.

н252	577208.89	2215833.54
н251	577208.9	2215840.89
н264	577070.49	2215841.97
н265	576978.68	2215842.7
н266	576889.35	2215843.48
н267	576796.79	2215844.16
н268	576775.45	2215844.27
н269	576775.34	2215832.3
н270	576783.98	2215832.26
н271	576783.98	2215825.22
н272	576808.64	2215825.22
н273	576808.67	2215831.79
н274	576874.9	2215831.53
н275	576874.87	2215824.37
н276	576901.28	2215824.37
н277	576901.31	2215831.43
н278	576966.49	2215831.18
н279	576966.49	2215823.84
н280	576992.02	2215823.84
н281	576992.05	2215830.28
н282	577056.88	2215830.02
н283	577056.88	2215823.18
н284	577082.41	2215823.18
н285	577082.44	2215829.88
н263	577208.89	2215828.89
н269	576775.34	2215832.3
н268	576775.45	2215844.27
н286	576754.63	2215844.38
н287	576753.62	2215843.44
н288	576744.62	2215843.47
н289	576742.84	2215572.97
н290	576740.27	2215183.53
н291	576743.08	2215183.53
н292	576743.08	2215171.81
н293	576714.73	2215172.03
н294	576707.52	2215170.99
н295	576701.13	2215171.08
н296	576696.5	2215171.12
н297	576696.48	2215177.36
н298	576666.76	2215177.81
н299	576657.5	2215178.69
н300	576656.89	2215166.7
н301	576666.1	2215165.82
н302	576684.52	2215165.54
н303	576684.53	2215159.22
н304	576701	2215159.08
н305	576708.3	2215158.98
н306	576715.54	2215160.02
н307	576755.08	2215159.72
н308	576755.08	2215195.53

43:42:000019:244/чзу1,  
площадь 9575 кв.м.

Име. № подл.	Взам. инв. №
Подпись и дата	

Изм.	Коп.уч.	Лист	№ док.	Подпись	Дата

18-296 ПИР-ПП-ПМ

Лист

н309	576752.35	2215195.53
н310	576754.84	2215572.89
н311	576756.55	2215831.43
н312	576758.34	2215831.42
н313	576759.35	2215832.36
н269	576775.34	2215832.3
<b>Итого: 46814 кв.м.</b>		

Име. № подл.	Взам. инв. №
Подпись и дата	

Изм.	Коп.уч.	Лист	№ док.	Подпись	Дата
------	---------	------	--------	---------	------