

Линия совмещения лист 1  
Линия совмещения лист 2/1

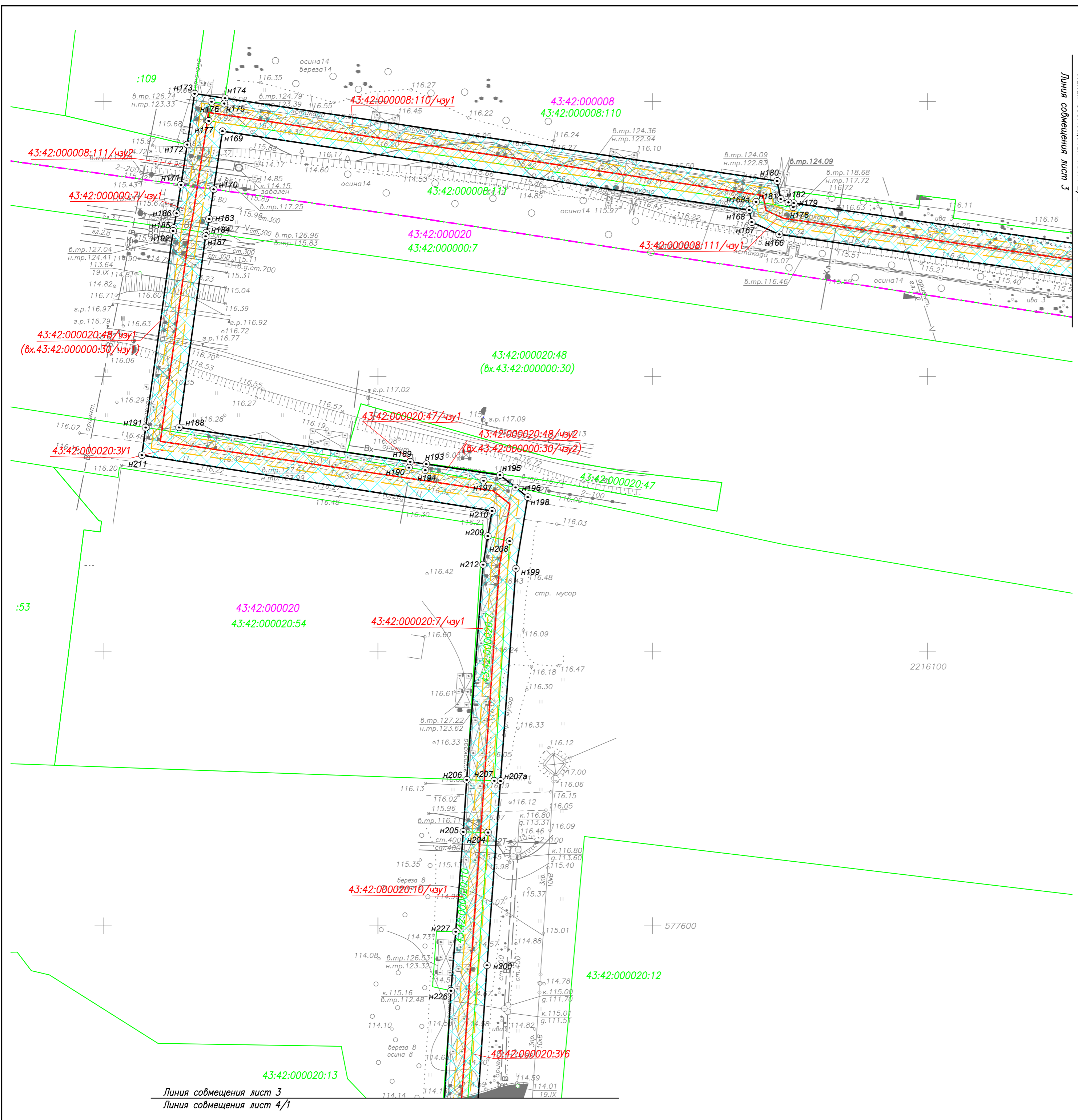


**Условные обозначения:**

- 43:42:000019 — кадастровый номер квартала;
- 43:42:000019:244 — кадастровый номер земельного участка;
- граница кадастрового квартала;
- границы земельных участков по сведениям ГКН;
- трасса проектируемой ВЛ 6 кВ;
- охранный зона проектируемой ВЛ;
- зона планируемого размещения объекта (охранная зона ВЛ);
- полоса временного отвода земельного участка, зона на период строительства ВЛ.
- ⊙ Н1 — новая точка границы земельного участка.
- 43:42:000009:50/чзу1 — номер части образуемого земельного участка;
- красная линия улиц, проездов;

ИЗМЕНЕНИЯ						
Изм.	Куч	Лист	Док	Подпись	Дата	
Директор	Пленкин Н.В.			<i>[Signature]</i>	11.19	
Нач отдела	Помаскина Г.А.			<i>[Signature]</i>	11.19	
Исполнитель	Зайцева Н.В.			<i>[Signature]</i>	11.19	
Исполнитель	Головина Е.С.			<i>[Signature]</i>	11.19	
Н.контроль	Помаскина Г.А.			<i>[Signature]</i>	11.19	





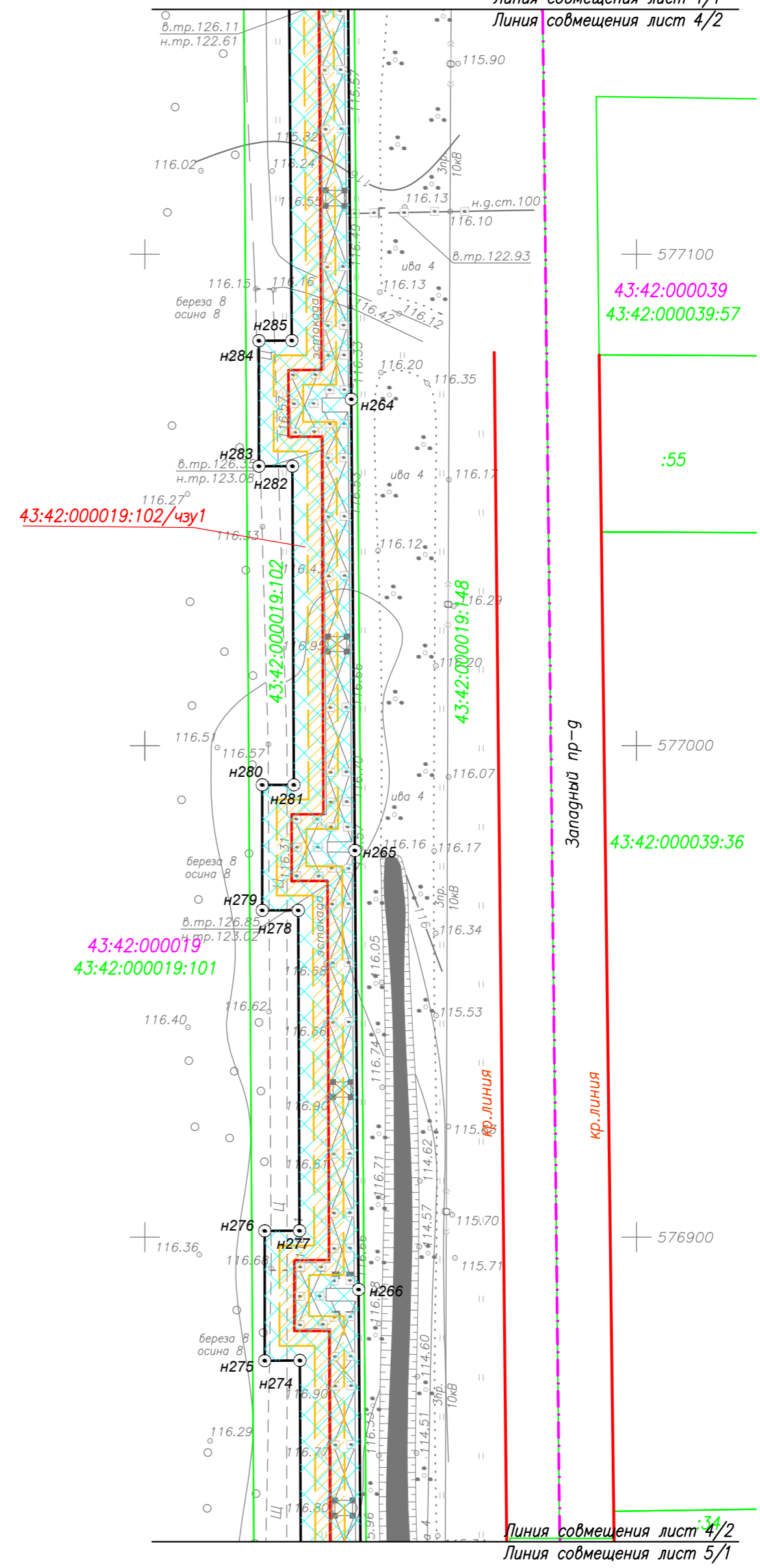
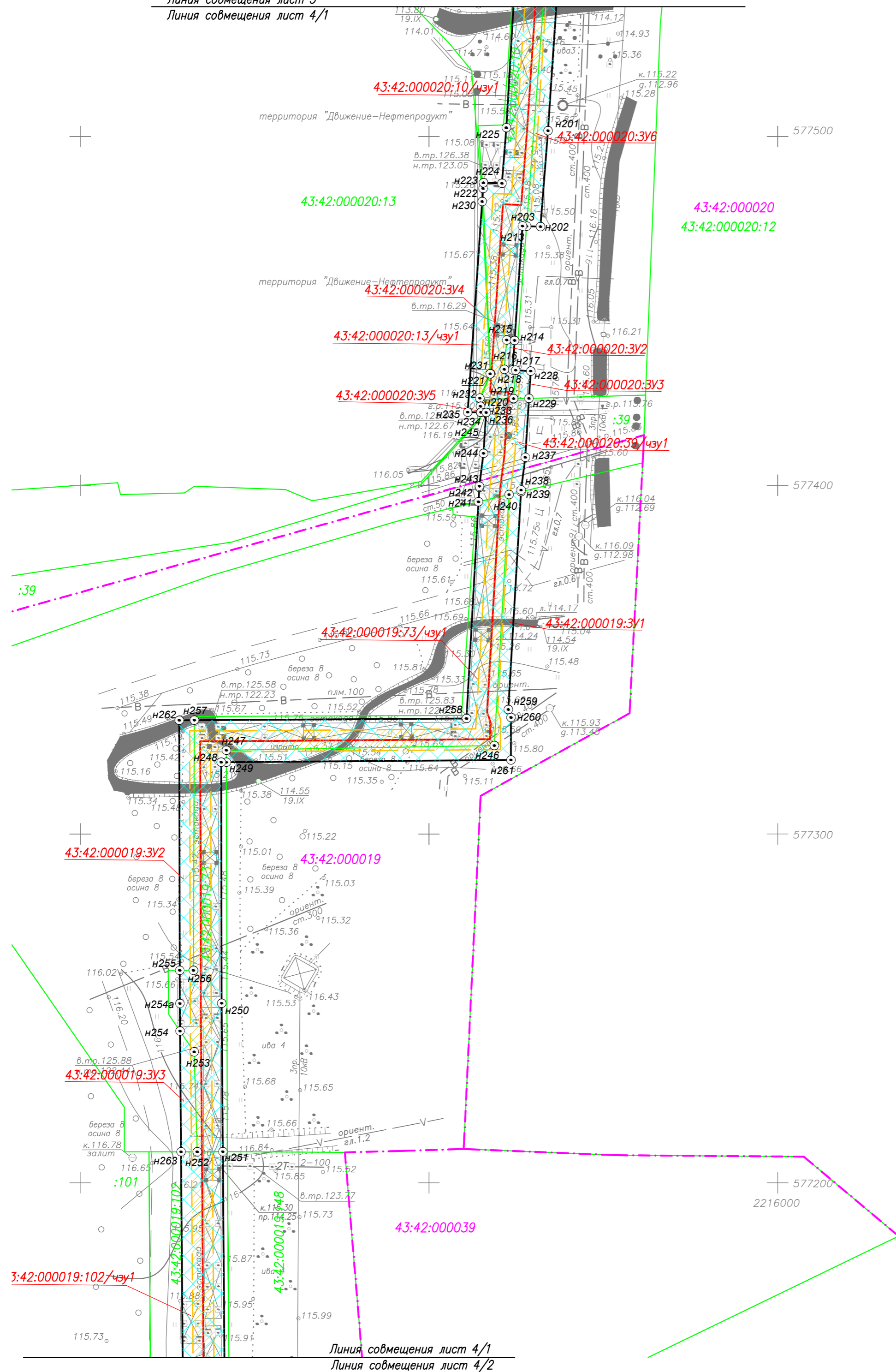
Условные обозначения:

- 43:42:000019 – кадастровый номер квартала;
- 43:42:000019:244 – кадастровый номер земельного участка;
- — — — — граница кадастрового квартала;
- — — — — границы земельных участков по сведениям ГКН;
- — — — — трасса проектируемой ВЛ 6 кВ;
- — — — — охранный зона проектируемой ВЛ;
- ▨ — зона планируемого размещения объекта (охранная зона ВЛ);
- ▨ — полоса временного отвода земельного участка, зона на период строительства ВЛ.
- ⊙ н1 – новая точка границы земельного участка.
- 43:42:000009:50/чзу1 – номер части образуемого земельного участка;
- — — — — красная линия улицы, проездов;

Г К Н						
Проект планировки территории и проект межевания территории (внесение изменений в документацию) в целях размещения линейного объекта "Реконструкция кабельной трассы 6 кВ п/с 2 – ТЭЦ-3 цех 04"						
Изм.	Куч.	Лист	Док.	Подпись	Дата	
						Стадия
Директор	Пленкин Н.В.				11.19	Лист
Нач. отдела	Помаскина Г.А.	А	А		11.19	Листов
Исполнитель	Зайцева Н.В.				11.19	П
Исполнитель	Головина Е.С.				11.19	3
						5
Н. контроль	Помаскина Г.А.				11.19	

М 1:500

ООО "ГеоПлан"



Условные обозначения представлены на листе 1

F I C H A E					
Проект планировки территории и проект межевания территории (внесение изменений в документацию) в целях размещения линейного объекта "Реконструкция кабельной трассы 6 кв п/с 2 - ТЭЦ-3 цех 04"					
Изм.	Куч.	Лист	Док.	Подпись	Дата
Директор	Пленкин Н.В.				11.19
Нач. отдела	Помаскина Г.А.				11.19
Исполнитель	Зайцева Н.В.				11.19
Исполнитель	Головина Е.С.				11.19
Н. контроль	Помаскина Г.А.				11.19
				Стадия	Лист
				П	4
				Листов	5
				М 1:500	ООО "ГеоПлан"

