

СХЕМА РАЗМЕЩЕНИЯ КЛ -35кВ и ВОЛС



43:42:000022

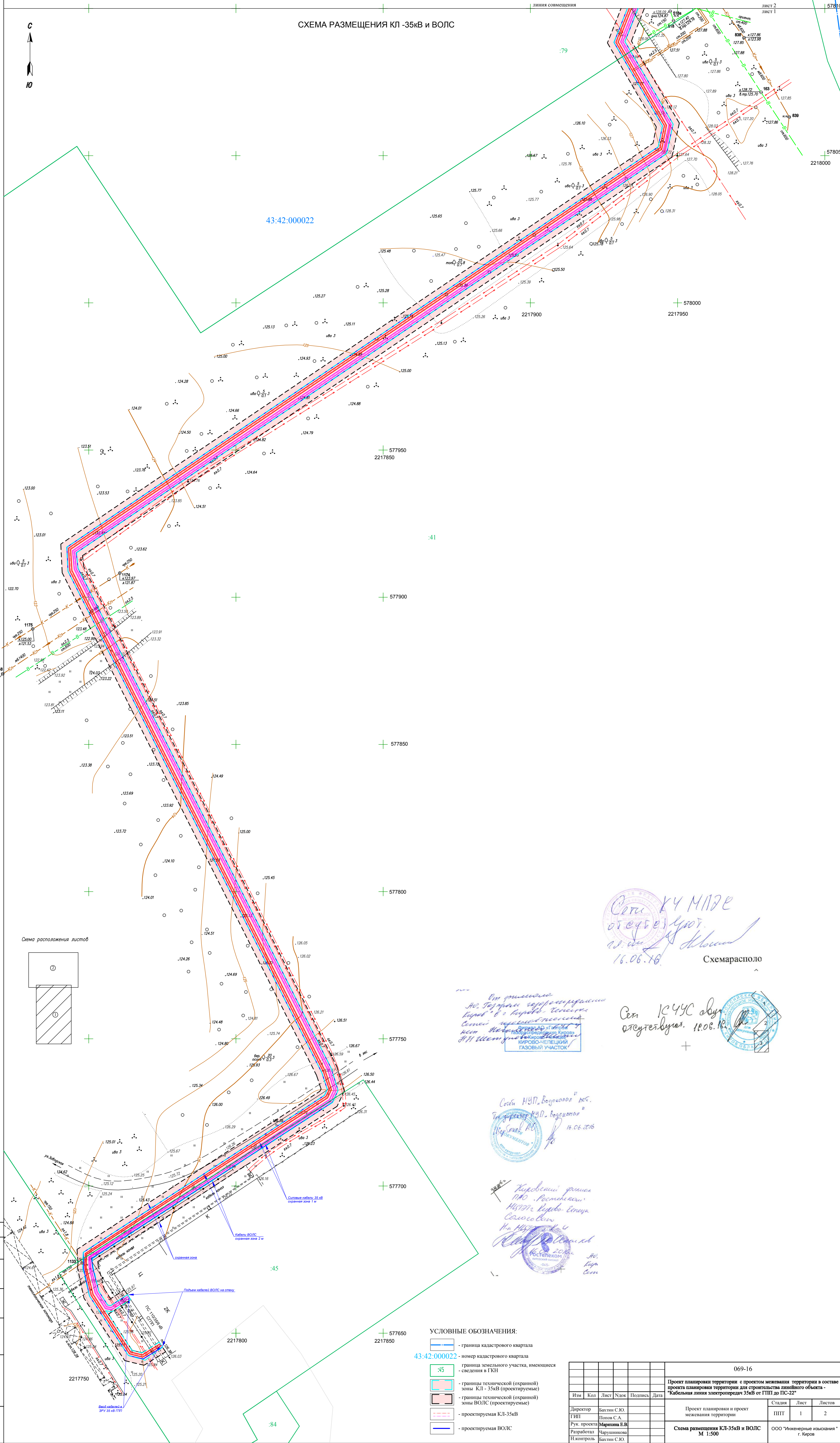
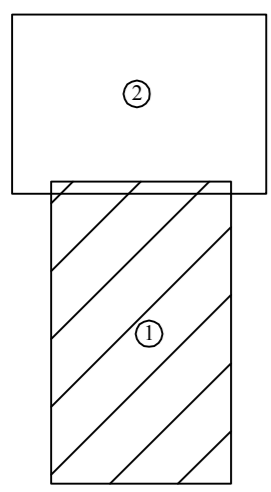


Схема расположения листов



Сети КЧ МПЭ
отсутствует.
16.06.16
Схемарасполо

От имени
АО "Газпром газораспределение
Киров" в Кирове, Кировской
области, принадлежащий
на праве собственности
АО "Газпром газораспределение
Киров" Кировский филиал
ГАЗОВО-ЧЕПЕЦКИЙ
ГАЗОВЫЙ УЧАСТОК

Сети КЧУС
отсутствует. 16.06.16

Сети МУП "Водоканал" г. Кирова
отсутствует. 16.06.2016

Кировский филиал
АО "Ростелеком"
МУП "Киров-Связь"
Сотрудник
И.И. Мухоморов
16.06.2016

- УСЛОВНЫЕ ОБОЗНАЧЕНИЯ:
- граница кадастрового квартала
 - номер кадастрового квартала 43:42:000022
 - граница земельного участка, имеющийся сведения в ГКН :45
 - границы технической (охранной) зоны КЛ - 35кВ (проектируемые)
 - границы технической (охранной) зоны ВОЛС (проектируемые)
 - проектируемая КЛ-35кВ
 - проектируемая ВОЛС

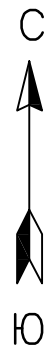
					069-16		
Проект планировки территории с проектом межевания территории в составе проекта планировки территории для строительства линейного объекта - "Кабельная линия электропередач 35кВ от ГПП до ПС-22"							
Изм	Кол	Лист	Наим	Подпись	Дата	Стадия	Листов
Директор	Бахтин С.Ю.					Проект планировки и проект межевания территории	ППТ 1 2
ТИП	Попов С.А.						
Рук. проекта	Миркина Е.В.						
Разработал	Чарушникова						
П.контроль	Бахтин С.Ю.					Схема размещения КЛ-35кВ и ВОЛС М 1:500	ООО "Инженерные изыскания" г. Киров

Согласовано
И.И. Мухоморов
И.И. Мухоморов
И.И. Мухоморов
И.И. Мухоморов






ЧЕРТЕЖИ

Инв. № подл.	Подп. и дата	Взам. инв. №							069-16	Лист
										26
			Изм.	Кол.уч.	Лист	№ док.	Подп.	Дата		

СХЕМА ИСПОЛЬЗОВАНИЯ ТЕРРИТОРИИ В ПЕРИОД ПОДГОТОВКИ ПРОЕКТА ПЛАНИРОВКИ



УСЛОВНЫЕ ОБОЗНАЧЕНИЯ:

-  - П-1 зона предприятий I класса опасности
-  - П-5 зона предприятий V класса опасности
-  - Р-3 зона озеленения СЗЗ
-  - территории, занятые улицами проездами, автомобильными дорогами местного значения
-  - проектируемые сети КЛ-35кВ и ВОЛС

Согласовано	
Взамен инв. N	
Подпись и дата	
Инв. N подл.	

						069-16			
						Проект планировки территории с проектом межевания территории в составе проекта планировки территории для строительства линейного объекта - "Кабельная линия электропередач 35кВ от ГПП до ПС-22"			
Изм	Кол	Лист	Ндок	Подпись	Дата	Проект планировки и проект межевания территории	Стадия	Лист	Листов
							ППТ	2	5
Директор	Бахтин С.Ю.					Схема использования территории в период подготовки проекта планировки М (б/м)	ООО "Инженерные изыскания" г. Киров		
Рук. проекта	Марихина Е.В.								
Разработал	Чарушникова								
Н.контроль	Бахтин С.Ю.								

СХЕМА ГРАНИЦ ЗОН С ОСОБЫМИ УСЛОВИЯМИ ИСПОЛЬЗОВАНИЯ ТЕРРИТОРИИ

линия совмещения лист 2 лист 1 578100 579100

43:42:000022

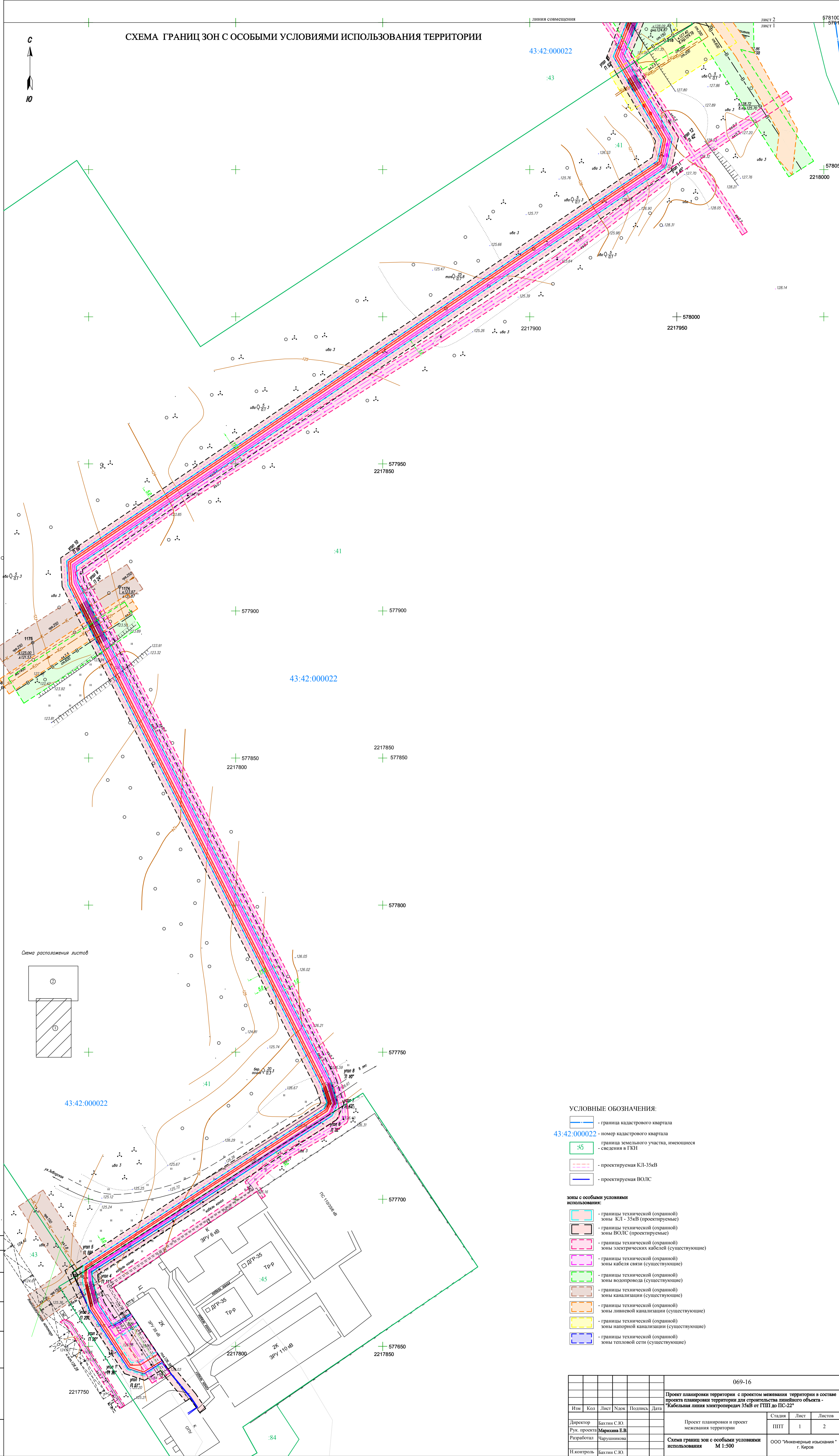
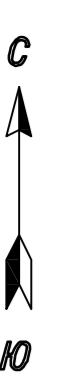
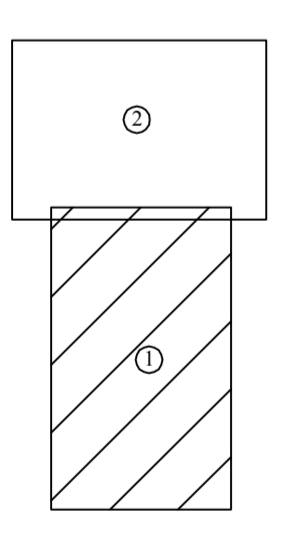


Схема расположения листов



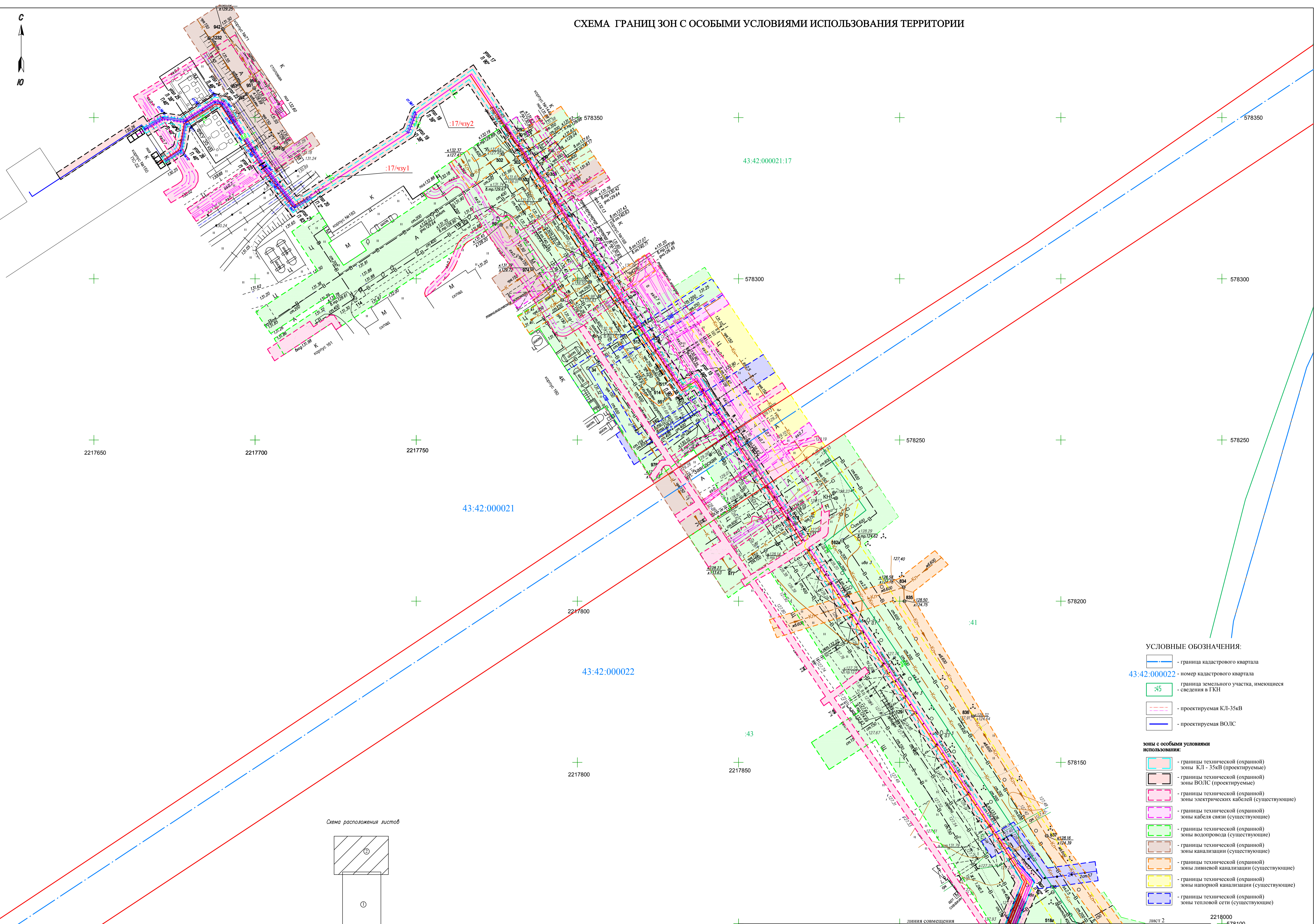

УСЛОВНЫЕ ОБОЗНАЧЕНИЯ:

- граница кадастрового квартала
 - 43:42:000022 - номер кадастрового квартала
 - граница земельного участка, имеющийся
 - сведения в ГКН
 - проектируемая КЛ-35кВ
 - проектируемая ВОЛС
- зоны с особыми условиями использования:**
- границы технической (охранной) зоны КЛ - 35кВ (проектируемые)
 - границы технической (охранной) зоны ВОЛС (проектируемые)
 - границы технической (охранной) зоны электрических кабелей (существующие)
 - границы технической (охранной) зоны кабеля связи (существующие)
 - границы технической (охранной) зоны водопровода (существующие)
 - границы технической (охранной) зоны канализации (существующие)
 - границы технической (охранной) зоны ливневой канализации (существующие)
 - границы технической (охранной) зоны напорной канализации (существующие)
 - границы технической (охранной) зоны тепловой сети (существующие)

Согласовано
Изм. N подл.
Подпись и дата
Владелец или N

						069-16		
						Проект планировки территории с проектом межевания территории в составе проекта планировки территории для строительства линейного объекта - "Кабельная линия электропередач 35кВ от ГПП до ПС-22"		
Изм	Кол	Лист	Наок	Подпись	Дата	Проект планировки и проект межевания территории		Листов
Директор	Бахтин С.Ю.					ППТ	1	2
Рук. проекта	Миркина Е.В.							
Разработал	Чарушикова					Схема границ зон с особыми условиями использования М 1:500		
Н.контроль	Бахтин С.Ю.					ООО "Инженерные изыскания" г. Киров		

СХЕМА ГРАНИЦ ЗОН С ОСОБЫМИ УСЛОВИЯМИ ИСПОЛЬЗОВАНИЯ ТЕРРИТОРИИ



2217650

2217700

2217750

2217800

2217850

2218000

2218150

2218300

578350

43:42:000021:17

578300

578300

578250

578250

43:42:000021

2217800

578200

43:42:000022

2217800

2217850

578150

2217850

2217900

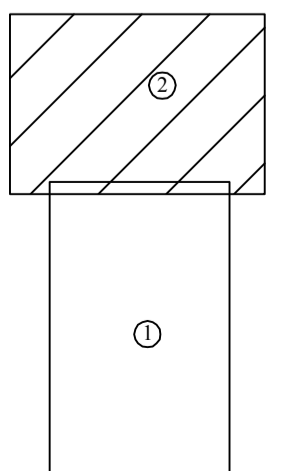
2218000

578400

УСЛОВНЫЕ ОБОЗНАЧЕНИЯ:

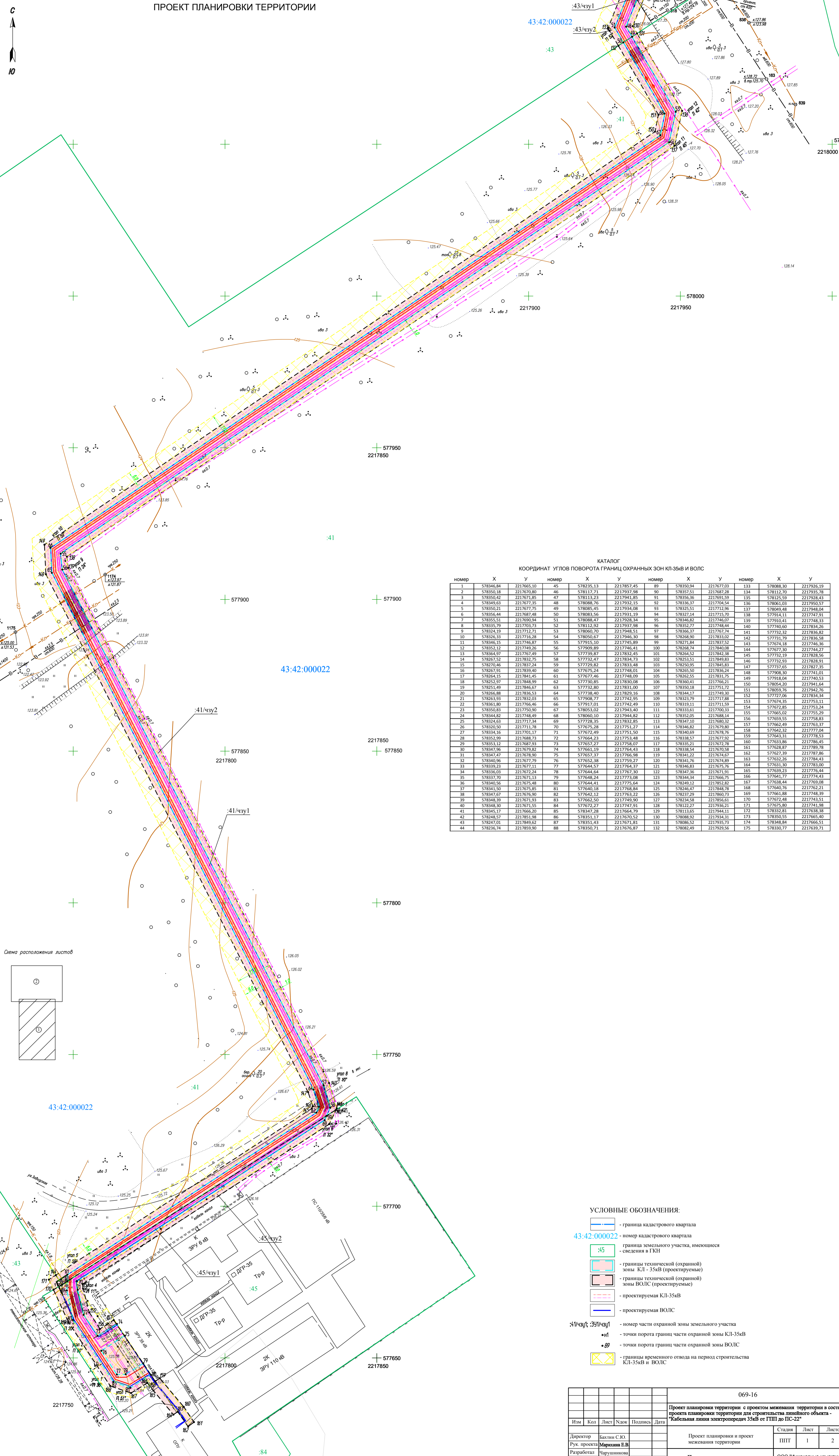
- граница кадастрового квартала
 - 43:42:000022** - номер кадастрового квартала
 - :45 - граница земельного участка, имеющиеся сведения в ГКН
 - проектируемая КЛ-35кВ
 - проектируемая ВОЛС
- зоны с особыми условиями использования:**
- границы технической (охранной) зоны КЛ - 35кВ (проектируемые)
 - границы технической (охранной) зоны ВОЛС (проектируемые)
 - границы технической (охранной) зоны электрических кабелей (существующие)
 - границы технической (охранной) зоны кабеля связи (существующие)
 - границы технической (охранной) зоны водопровода (существующие)
 - границы технической (охранной) зоны канализации (существующие)
 - границы технической (охранной) зоны ливневой канализации (существующие)
 - границы технической (охранной) зоны напорной канализации (существующие)
 - границы технической (охранной) зоны тепловой сети (существующие)

Схема расположения листов



Изм	Кол	Лист	№ док	Подпись	Дата
		2217850			

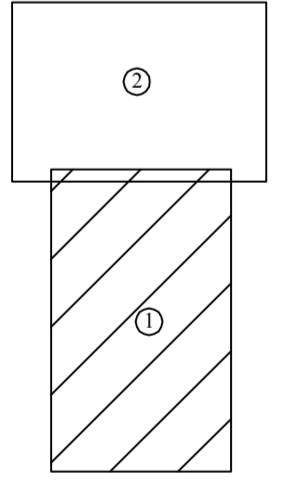
ПРОЕКТ ПЛАНИРОВКИ ТЕРРИТОРИИ



КАТАЛОГ
КООРДИНАТ УГЛОВ ПОВОРОТА ГРАНИЦ ОХРАННЫХ ЗОН КЛ-35кВ и ВОЛС

номер	X	Y	номер	X	Y	номер	X	Y	номер	X	Y
1	578346.84	2217655.10	45	578235.13	2217857.45	89	578350.34	2217673.03	133	578088.30	2217926.19
2	578350.18	2217670.80	46	578117.71	2217937.98	90	578357.51	2217687.28	134	578112.70	2217935.78
3	578350.42	2217671.85	47	578113.23	2217941.85	91	578356.36	2217691.59	135	578125.59	2217928.43
4	578349.63	2217677.35	48	578088.76	2217932.15	92	578336.37	2217704.54	136	578061.03	2217950.57
5	578350.21	2217677.75	49	578085.45	2217934.08	93	578325.21	2217712.96	137	578049.48	2217948.04
6	578356.44	2217687.48	50	578083.56	2217931.19	94	578327.14	2217715.70	138	577944.11	2217947.91
7	578355.51	2217690.94	51	578088.47	2217928.34	95	578346.82	2217746.07	139	577910.41	2217948.33
8	578357.79	2217703.73	52	578112.92	2217937.98	96	578352.77	2217748.44	140	577740.60	2217834.26
9	578324.19	2217712.71	53	578080.70	2217948.51	97	578366.37	2217677.74	141	577732.32	2217836.82
10	578326.33	2217716.28	54	578050.67	2217946.30	98	578368.80	2217833.02	142	577731.79	2217835.58
11	578346.15	2217746.87	55	577915.10	2217745.89	99	578271.84	2217837.52	143	577674.18	2217746.36
12	578352.12	2217749.26	56	577909.89	2217746.41	100	578268.74	2217840.08	144	577677.30	2217744.27
13	578349.97	2217677.49	57	577739.87	2217832.45	101	578264.52	2217842.38	145	577732.19	2217828.56
14	578267.52	2217832.75	58	577732.47	2217834.73	102	578251.51	2217840.83	146	577732.93	2217828.91
15	578270.46	2217837.24	59	577729.82	2217833.48	103	578250.95	2217845.83	147	577737.05	2217827.35
16	578267.91	2217839.40	60	577675.24	2217748.01	104	578265.50	2217836.24	148	577908.30	2217741.01
17	578264.15	2217841.45	61	577677.46	2217748.09	105	578262.55	2217748.09	149	577918.04	2217740.53
18	578252.97	2217848.99	62	577730.85	2217830.08	106	578360.41	2217765.21	150	578054.20	2217941.64
19	578251.49	2217846.67	63	577732.80	2217831.00	107	578350.18	2217751.72	151	578059.76	2217942.76
20	578266.88	2217836.53	64	577738.40	2217829.16	108	578344.17	2217749.30	152	577727.06	2217834.34
21	578263.93	2217832.03	65	577906.77	2217742.95	109	578323.79	2217717.88	153	577665.02	2217735.39
22	578361.80	2217766.46	66	577917.01	2217742.49	110	578319.11	2217715.59	154	577674.35	2217753.24
23	578350.83	2217750.50	67	578053.02	2217943.40	111	578333.61	2217700.33	155	577665.02	2217735.39
24	578344.82	2217748.49	68	578060.10	2217944.82	112	578352.05	2217688.14	156	577659.55	2217758.83
25	578324.68	2217717.34	69	577728.35	2217832.85	113	578347.10	2217680.32	157	577662.49	2217763.37
26	578320.50	2217711.78	70	577675.28	2217751.27	114	578346.82	2217679.89	158	577642.32	2217777.04
27	578334.16	2217701.17	71	577672.49	2217751.50	115	578340.69	2217678.76	159	577643.31	2217765.53
28	578352.99	2217688.73	72	577664.23	2217753.48	116	578338.57	2217677.92	160	577633.86	2217786.45
29	578353.12	2217687.93	73	577657.27	2217758.07	117	578335.21	2217676.78	161	577628.87	2217789.78
30	578347.96	2217679.82	74	577661.19	2217764.43	118	578338.54	2217670.88	162	577627.39	2217787.86
31	578347.47	2217678.90	75	577657.37	2217766.98	119	578341.22	2217674.67	163	577632.26	2217784.43
32	578340.96	2217677.79	76	577652.38	2217759.27	120	578341.76	2217674.89	164	577631.30	2217783.00
33	578339.23	2217677.11	77	577644.57	2217764.37	121	578346.83	2217675.76	165	577639.23	2217776.44
34	578336.03	2217672.24	78	577644.64	2217767.30	122	578347.86	2217671.91	166	577641.77	2217774.43
35	578337.70	2217671.13	79	577648.24	2217773.08	123	578344.34	2217666.75	167	577638.44	2217769.08
36	578340.56	2217675.48	80	577644.41	2217775.64	124	578249.12	2217852.82	168	577640.76	2217762.21
37	578341.50	2217675.85	81	577640.18	2217768.84	125	578246.47	2217848.78	169	577661.88	2217748.39
38	578347.67	2217676.50	82	577642.12	2217763.22	126	578237.29	2217861.73	170	577672.48	2217743.51
39	578348.39	2217671.93	83	577662.50	2217749.90	127	578234.58	2217856.61	171	577675.80	2217741.98
40	578348.30	2217671.55	84	577672.27	2217747.91	128	578122.27	2217936.21	172	578332.81	2217836.38
41	578345.17	2217666.20	85	578347.28	2217664.79	129	578133.65	2217944.11	173	578350.55	2217665.40
42	578348.57	2217851.98	86	578351.17	2217670.52	130	578088.82	2217933.31	174	578348.84	2217666.51
43	578247.01	2217849.62	87	578351.43	2217671.81	131	578086.52	2217935.73	175	578330.77	2217639.71
44	578236.74	2217859.90	88	578350.71	2217676.87	132	578082.49	2217929.56			

Схема расположения листов



- УСЛОВНЫЕ ОБОЗНАЧЕНИЯ:
- граница кадастрового квартала
 - граница земельного участка, имеющиеся сведения в ГИИ
 - границы технической (охранной) зоны КЛ - 35кВ (проектируемые)
 - границы технической (охранной) зоны ВОЛС (проектируемые)
 - проектируемая КЛ-35кВ
 - проектируемая ВОЛС
 - номер части охранной зоны земельного участка
 - точки порога границ части охранной зоны КЛ-35кВ
 - точки порога границ части охранной зоны ВОЛС
 - границы временного отвода на период строительства КЛ-35кВ и ВОЛС

		069-16	
Проект планировки территории с проектом межевания территории в составе проекта планировки территории для строительства линейного объекта - Кабельная линия электропередач 35кВ от ПШ до ПС-22			
Изм	Кол	Лист	Наим
Директор	Бахтин С.Ю.	Стдия	1
Рук. проекта	Маркина Е.В.	ПШТ	1
Разработал	Чарушикова	Лист	2
Проект планировки территории М 1:500			ООО "Инженерные изыскания" г. Киров
Н.Контроль	Бахтин С.Ю.		

ПРОЕКТ ПЛАНИРОВКИ ТЕРРИТОРИИ

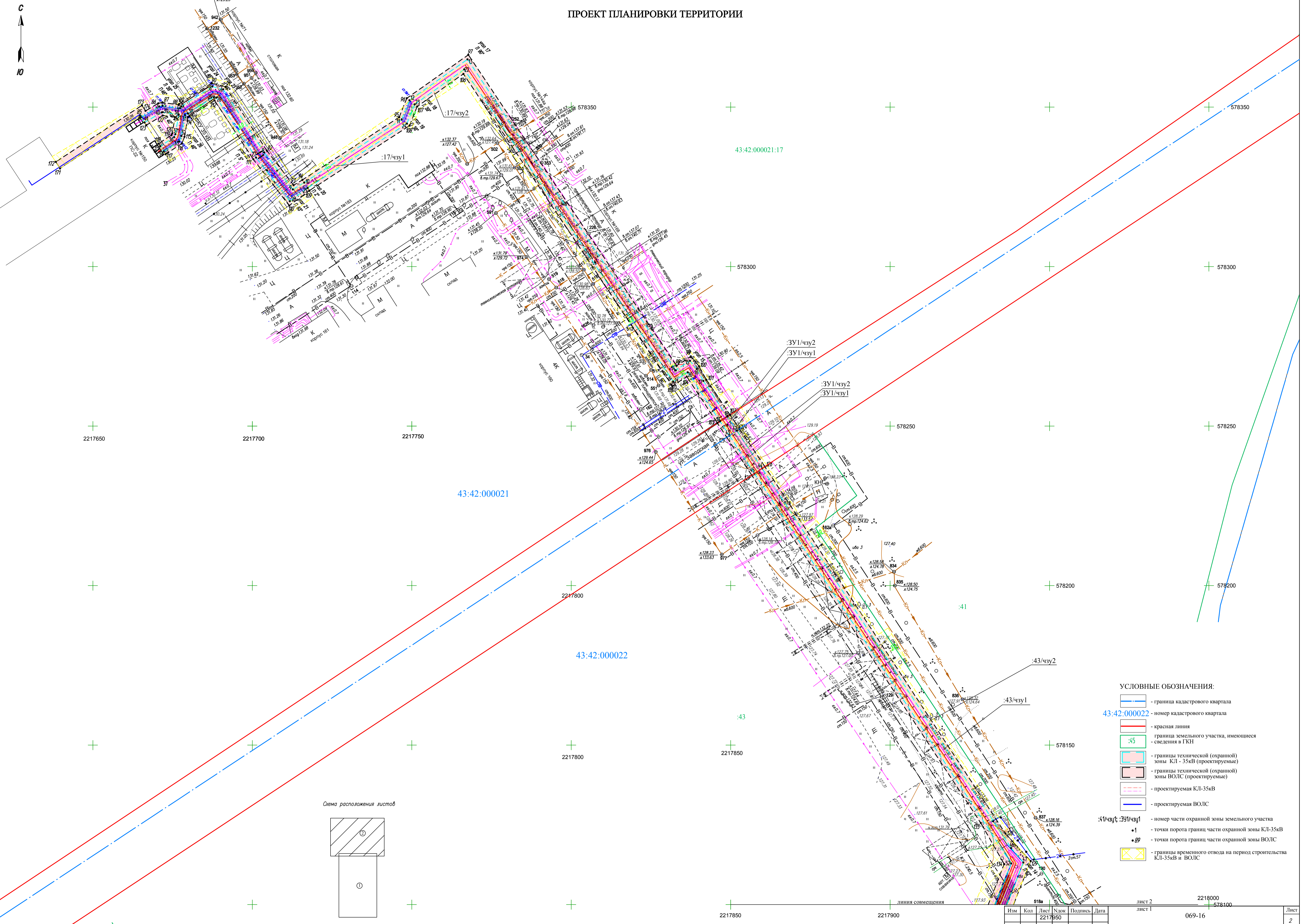
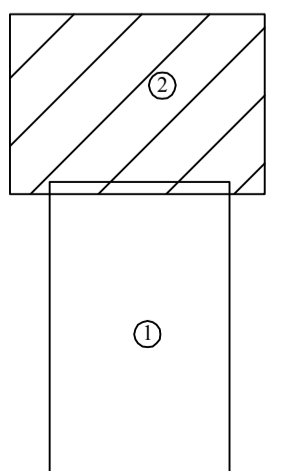


Схема расположения листов



- УСЛОВНЫЕ ОБОЗНАЧЕНИЯ:
- граница кадастрового квартала
 - 43:42:000022** - номер кадастрового квартала
 - красная линия
 - граница земельного участка, имеющегося сведения в ГКН
 - границы технической (охранной) зоны КЛ - 35кВ (проектируемые)
 - границы технической (охранной) зоны ВОЛС (проектируемые)
 - проектируемая КЛ-35кВ
 - проектируемая ВОЛС
 - номер части охранной зоны земельного участка
 - точки порота границ части охранной зоны КЛ-35кВ
 - точки порота границ части охранной зоны ВОЛС
 - границы временного отвода на период строительства КЛ-35кВ и ВОЛС

Согласовано	
Имя, И.Ф.О.	
Подпись и дата	
Имя, И.Ф.О.	

Изм	Кол	Лист	Н.Лок	Подпись	Дата	лист 2	2218000	лист 1	2217950	069-16	Лист	2
-----	-----	------	-------	---------	------	--------	---------	--------	---------	--------	------	---

ЧЕРТЁЖ МЕЖЕВАНИЯ ТЕРРИТОРИИ

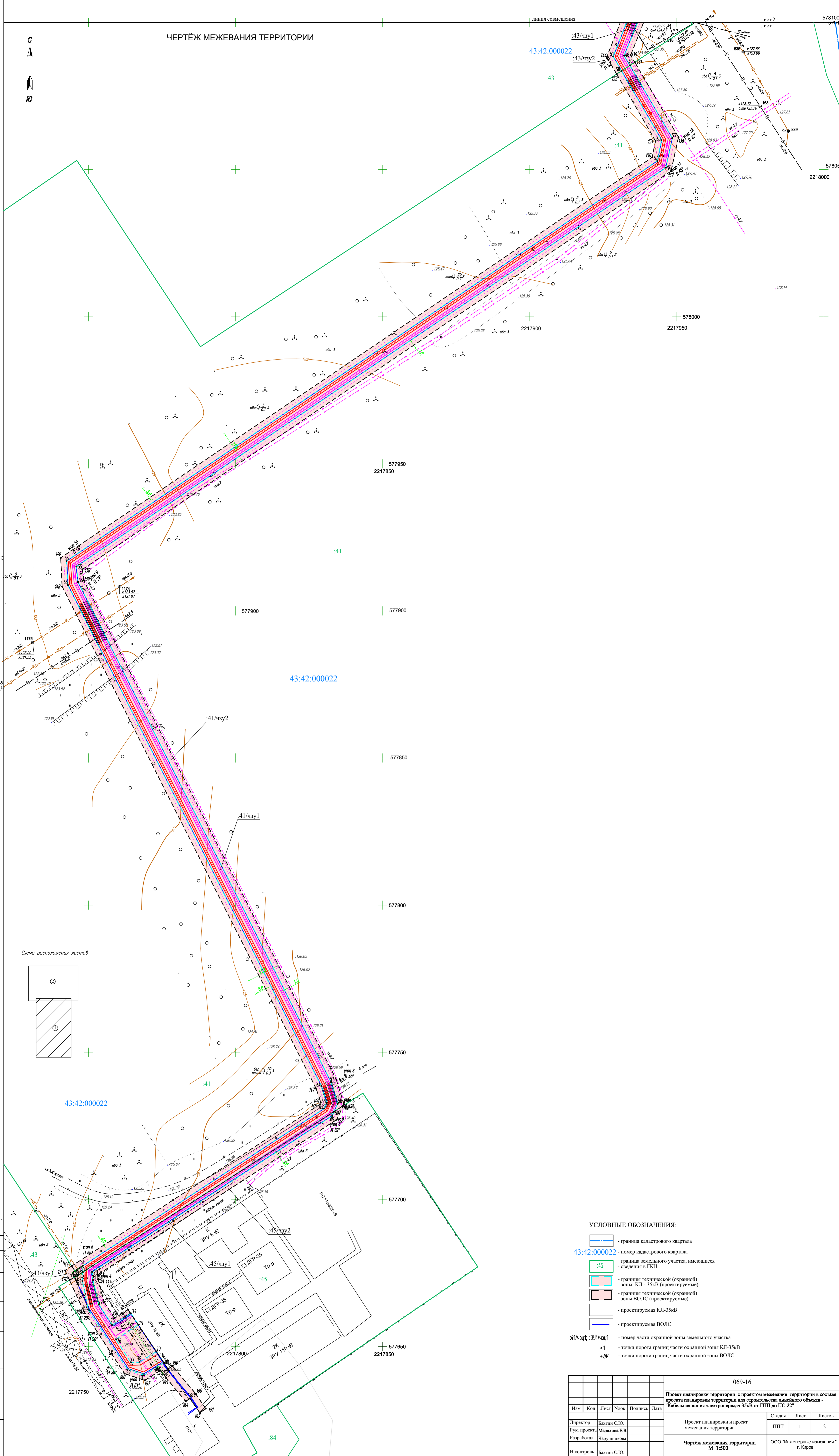
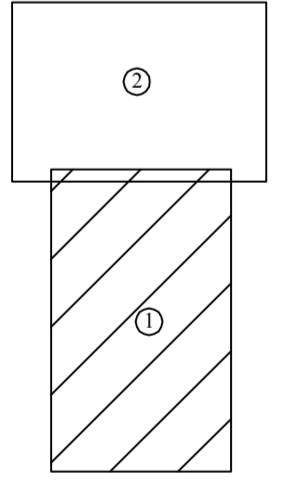


Схема расположения листов



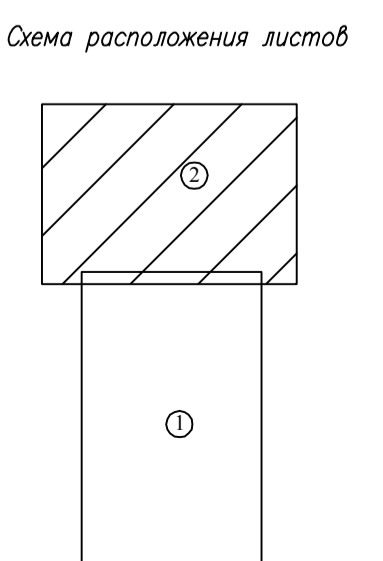
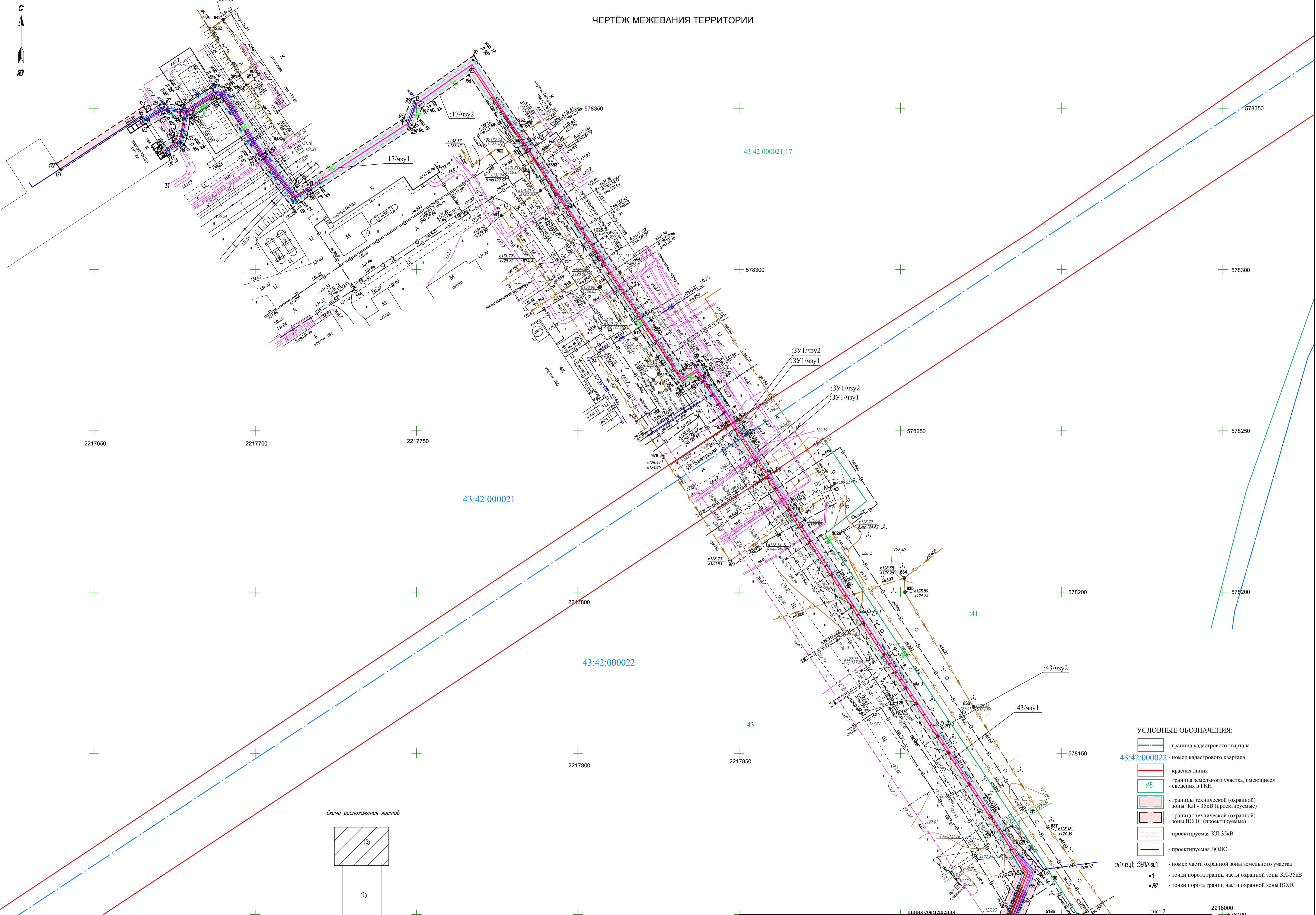
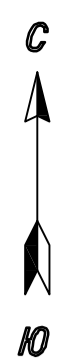
УСЛОВНЫЕ ОБОЗНАЧЕНИЯ:

- граница кадастрового квартала
- 43:42:000022 - номер кадастрового квартала
- :45 - граница земельного участка, имеющийся сведения в ГКН
- границы технической (охранной) зоны КЛ - 35кВ (проектируемые)
- границы технической (охранной) зоны ВОЛС (проектируемые)
- проектируемая КЛ-35кВ
- проектируемая ВОЛС
- :41/чз1; :31/чз1 - номер части охранной зоны земельного участка
- 1 - точки порога границ части охранной зоны КЛ-35кВ
- 87 - точки порога границ части охранной зоны ВОЛС

Согласовано
 Владелец участка
 Подпись и дата
 Инв. № плана

069-16						
Проект планировки территории с проектом межевания территории в составе проекта планировки территории для строительства линейного объекта - "Кабельная линия электропередач 35кВ от ГПП до ПС-22"						
Изм.	Кол.	Лист	Наим.	Подпись	Дата	Листов
Директор		Бахтин С.Ю.				2
Рук. проекта		Маркина Е.В.				1
Разработал		Чарушикова				2
Н.контроль		Бахтин С.Ю.				
Чертёж межевания территории М 1:500						ООО "Инженерные изыскания" г. Киров

ЧЕРТЁЖ МЕЖЕВАНИЯ ТЕРРИТОРИИ



- УСЛОВНЫЕ ОБОЗНАЧЕНИЯ:
- граница кадастрового квартала
 - 43:42:000022** - номер кадастрового квартала
 - красная линия
 - граница земельного участка, имеющиеся сведения в ГКН
 - границы технической (охранной) зоны КЛ - 35кВ (проектируемые)
 - границы технической (охранной) зоны ВОЛС (проектируемые)
 - проектируемая КЛ-35кВ
 - проектируемая ВОЛС
 - :41/чз1; :3У1/чз1** - номер части охранной зоны земельного участка
 - 1 - точки порога границ части охранной зоны КЛ-35кВ
 - 89 - точки порога границ части охранной зоны ВОЛС

Согласовано	
Имя, Ф.И.О.	
Подпись и дата	
Имя, Ф.И.О.	

Изм	Кол	Лист	Н.Лок	Подпись	Дата
		2217950			