

Проект межевания

Пояснительная записка

Подготовка проекта межевания осуществлена применительно к застроенным и подлежащим застройке территориям, расположенным в границах элементов планировочной структуры.

Подготовка проектов межевания застроенных территорий осуществляется в целях установления границ застроенных земельных участков и границ незастроенных земельных участков. Подготовка проектов межевания подлежащих застройке территорий осуществляется в целях установления границ незастроенных земельных участков, планируемых для предоставления физическим и юридическим лицам для строительства, а также границ земельных участков, предназначенных для размещения объектов капитального строительства федерального, регионального или местного значения.

Подготовка проектов межевания территорий осуществляется в составе проектов планировки территорий или в виде отдельного документа.

Проект межевания территории включает в себя:

- чертеж межевания территории, на котором отображаются:

- 1) красные линии, утвержденные в составе проекта планировки территории;
 - 2) границы застроенных земельных участков, в том числе границы земельных участков, на которых расположены линейные объекты;
 - 3) границы формируемых земельных участков, планируемых для предоставления физическим и юридическим лицам для строительства;
 - 4) границы зон с особыми условиями использования территорий.
- пояснительную записку;
- градостроительный план земельного участка.

Граница земельного участка для размещения железнодорожных съездов №№I-IA и №I-68 на территории промышленной площадки филиала «КЧХК» АО «ОХК «УРАЛХИМ» в городе Кирово-Чепецке проходит по границе полосы отвода, которая составляет 6м (3 м в обе стороны от оси).

Согласно проекту планировки и проекту межевания территории для земельных участков, обозначенных на чертеже межевания, устанавливается обременение – полоса отвода железнодорожных съездов. При использовании данных земель в дальнейшем любые работы по строительству, посадке многолетних насаждений, прокладке инженерных сетей и прочих действий, связанных с земляными работами в границах полосы отвода железнодорожных съездов необходимо согласовывать с организацией, эксплуатирующей проектируемые железнодорожные пути, а так же соблюдать иные ограничения в использовании территории, установленные законодательством для охранной зоны трассы железно-

17-125 ПП-ПМ

						17-125 ПП-ПМ		
Изм.	Кол.уч.	Лист	№док.	Подпись	Дата	Стадия	Лист	Листов
						П	1	4
Директор	Пленкин НВ.							
Нач.отдела	Помаскина Г.А.							
Исполнит.	Коснырева Е.А.							
Исполнит.								
Н. контр.								
Проект межевания						ООО «ГеоПлан»		

Взам. инв. №

Подл. и дата

Инв. № подл.

дорожных съездов.

Действие градостроительного регламента на земельные участки, занятые линейными объектами, не распространяется (в соответствии с пунктом 4 статьи 36 Градостроительного кодекса РФ).

Сведения об образуемых земельных участках (их кадастровых номерах, площадях, а так же сведения о правообладателях земельных участков) представлены в таблице №1, координаты характерных точек границ образуемых земельных участков/частей земельных участков с обременениями представлены в разделе «Координатное описание точек границ земельных участков» (система координат – МСК- 43).

Распределение площадей земельных участков, вовлекаемых в границы охранной зоны и зоны на период строительства приведены в таблице №1.

Таблица 1

<i>Кадастровый номер образуемого земельного участка/части</i>	<i>Правообладатель</i>	<i>Вид права</i>	<i>Площадь земельного участка с обременениями (полоса отвода ж/д путей) кв.м.</i>	<i>Протяженность, м</i>
<i>43:42:000019:114/чзу1 (санитарно-защитная зона химкомбината)</i>	<i>Данные отсутствуют</i>	<i>Данные отсутствуют</i>	<i>164</i>	<i>27</i>
<i>43:42:000019:92/чзу1 (43:42:000000:23)</i>	<i>Акционерное общество "Объединенная химическая компания "УРАЛХИМ"</i>	<i>Аренда</i>	<i>411</i>	<i>69</i>
<i>43:42:000019:92/чзу2 (43:42:000000:23)</i>	<i>Акционерное общество "Объединенная химическая компания "УРАЛХИМ"</i>	<i>Аренда</i>	<i>1676</i>	<i>186</i>
<i>43:42:000019:228/чзу1</i>	<i>Акционерное общество "Объединенная химическая компания "УРАЛХИМ"</i>	<i>Аренда</i>	<i>978</i>	<i>234</i>
ИТОГО:			3229	516

Изм. № подл.	Подп. и дата	Взам. инв. №							17-125 ПП-ПМ	Лист
			Изм.	Кол.уч.	Лист	№док.	Подп.	Дата		

Координатное описание точек границ земельных участков

полосы отвода ж/д съездов

обозначение, площадь участка с обременением, сведения о правах	номер точки	координаты	
		х	у
43:42:000019:114/чзу1 (санитарно-защитная зона химкомбината) 164кв.м.	н1	577734,47	2215510,02
	н33	577730.75	2215512.93
	н34	577693.86	2215458.11
43:42:000019:92/чзу1 (43:42:000000:23) 411кв.м. аренда- Акционерное общество "Объединенная химическая компания "УРАЛХИМ"	н33	577730.75	2215512.93
	н2	577729,75	2215513,71
	н3	577670,73	2215438,29
	н4	577675,46	2215434,6
	н34	577693.86	2215458.11
43:42:000019:92/чзу2 (43:42:000000:23) 1676кв.м. аренда- Акционерное общество "Объединенная химическая компания "УРАЛХИМ"	н5	577661,6	2215413,71
	н6	577656,85	2215417,38
	н7	577636,42	2215390,95
	н8	577625,13	2215379,38
	н9	577613,63	2215369,21
	н10	577601,2	2215359,69
	н11	577587,88	2215351
	н12	577574,65	2215343,56
	н13	577559,86	2215336,62
	н14	577545,29	2215331,24
	н15	577531,6	2215327,08
	н16	577515,18	2215323,43
	н17	577499,52	2215321,09
	н18	577484,55	2215319,87
	н19	577250,77	2215319,78
	н34	577250.77	2215318.94
	н35	577484.83	2215317.08
н36	577482.72	2215313.86	
н21	577484,8	2215313,87	

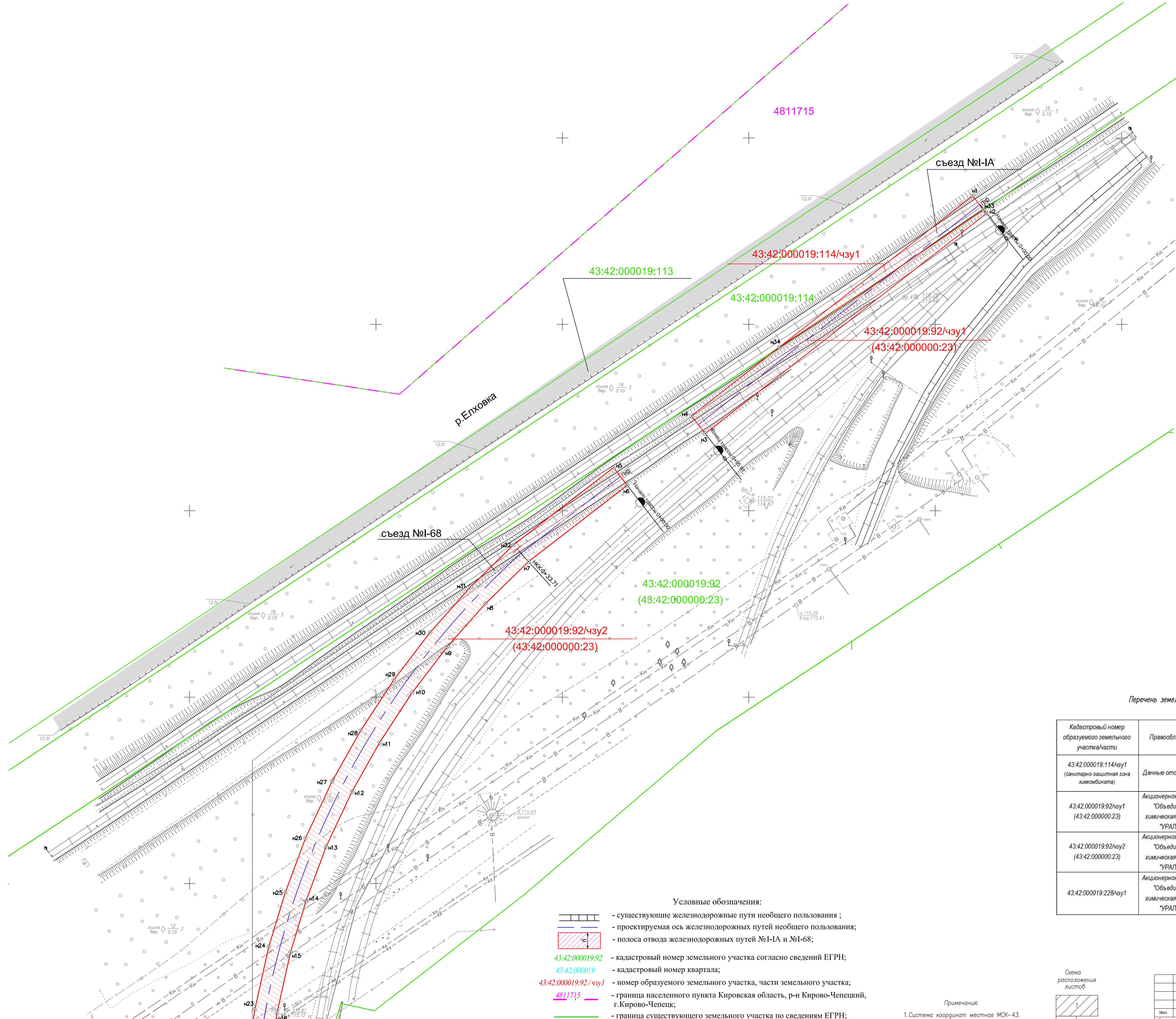
Изн. № подл.	Подп. и дата	Взам. инв. №

Изм.	Кол.уч.	Лист	№док.	Подп.	Дата	17-125 ПП-ПМ	Лист

	н22	577500,21	2215315,13
	н23	577516,28	2215317,52
	н24	577533,13	2215321,27
	н25	577547,69	2215325,7
	н26	577562,19	2215331,08
	н27	577577,4	2215338,22
	н28	577591	2215345,87
	н29	577604,67	2215354,79
	н30	577617,4	2215364,53
	н31	577629,61	2215375,37
	н32	577640,88	2215386,91
	43:42:000019:228/чзу1 978кв.м. аренда- Акционерное общество "Объединенная химическая компания "УРАЛХИМ"	н36	577482.72
н35		577484.83	2215317.08
н34		577250.77	2215318.94
н20		577250,77	2215313,77

Изм. № подл.	Подп. и дата	Взам. инв. №							17-125 ПП-ПМ	Лист
			Изм.	Кол.уч.	Лист	№док.	Подп.	Дата		

С
Ю

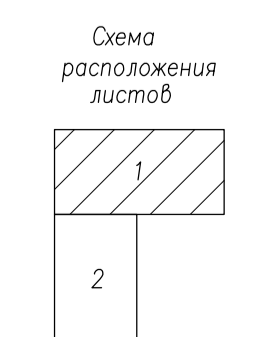


Перечень земельных участков, вовлекаемых в голосу отвода ж/д путей

Кадастровый номер образуемого земельного участка/части	Правообладатель	Вид права	Площадь земельного участка с обременениями (полоса отвода ж/д путей) кв.м.	Протяженность, м
43:42:000019:114/ку1 (санитарно-защитная зона химкомбината)	Данные отсутствуют	Данные отсутствуют	164	27
43:42:000019:92/ку1 (43:42:000000:23)	Акционерное общество "Объединенная химическая компания "УРАЛХИМ"	Аренда	411	69
43:42:000019:92/ку2 (43:42:000000:23)	Акционерное общество "Объединенная химическая компания "УРАЛХИМ"	Аренда	1676	186
43:42:000019:228/ку1	Акционерное общество "Объединенная химическая компания "УРАЛХИМ"	Аренда	978	234

- Условные обозначения:**
- существующие железнодорожные пути необщего пользования;
 - проектируемая ось железнодорожных путей необщего пользования;
 - полоса отвода железнодорожных путей №1-IA и №1-68;
 - 43:42:000019:92 - кадастровый номер земельного участка согласно сведений ЕГРН;
 - 43:42:000019 - кадастровый номер квартала;
 - 43:42:000019:92/ку1 - номер образуемого земельного участка, части земельного участка;
 - 4811715 - граница населенного пункта Кировская область, р-н Кирово-Чепецкий, г. Кирово-Чепецк;
 - граница существующего земельного участка по сведениям ЕГРН;
 - граница кадастрового квартала;
 - точка границы образуемого земельного участка, части земельного участка

- Примечания:**
- Система координат местная МСК-43.
 - Система высот Балтийская.
 - Высота сечения рельефа 0.5 м.

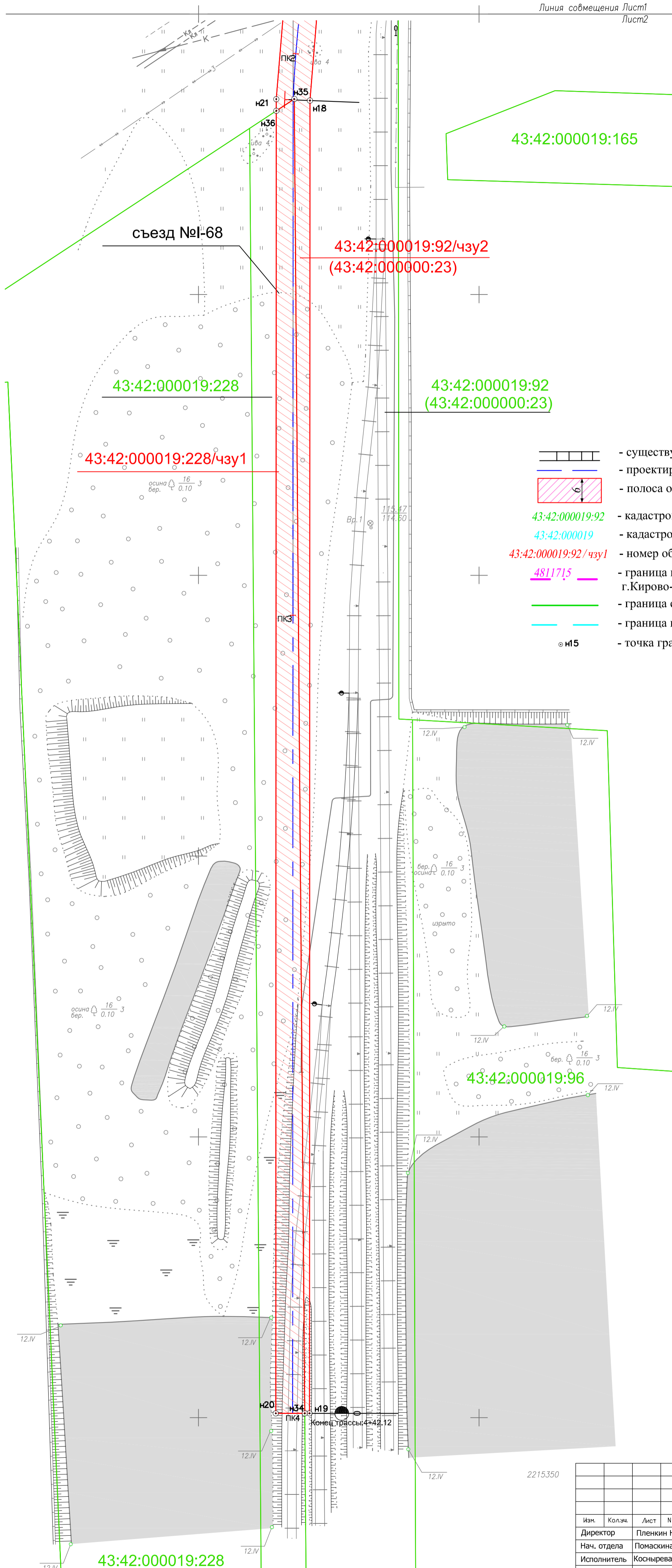


17-125 ПП-ПМ					
Проект планировки территории и проект межевания территории для строительства линейных объектов "Строительство железнодорожных съездов №1-IA, №1-68 на территории промышленной площадки филиала "УРАЛХИМ" АО "ОХК "УРАЛХИМ" в городе Кирово-Чепецке"					
Изм.	Колл.	Лист	№ док.	Подпись	Дата
Директор	Пленкин Н.В.				06.17
Нач. отдела	Помаскина Г.А.				06.17
Исполнитель	Косырева Е.А.				06.17
Н. контр.	Помаскина Г.А.				06.17
Чертеж межевания территории				М 1:500	
Стадия				Лист	Листов
РП				1	2
ООО "ГеоПлан"					

2215250 2215300 2215350

Линия совмещения Лист1 Лист2

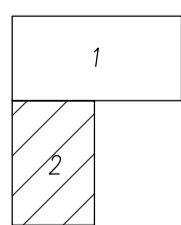
С



Условные обозначения:

- существующие железнодорожные пути необщего пользования;
- проектируемая ось железнодорожных путей необщего пользования;
- полоса отвода железнодорожных путей №1-1А и №1-68;
- 43:42:000019:92 - кадастровый номер земельного участка согласно сведений ЕГРН;
- 43:42:000019 - кадастровый номер квартала;
- 43:42:000019:92/чзу1 - номер образуемого земельного участка, части земельного участка;
- 4811715 - граница населенного пункта Кировская область, р-н Кирово-Чепецкий, г. Кирово-Чепецк;
- граница существующего земельного участка по сведениям ЕГРН;
- граница кадастрового квартала;
- н15 - точка границы образуемого земельного участка, части земельного участка

Схема
расположения
листов



Примечания:

1. Система координат местная МСК-43.
2. Система высот Балтийская.
3. Высота сечения рельефа 0.5 м.

2215350

17-125 ПП-ПМ					
Проект планировки территории и проект межевания территории для строительства линейных объектов "Строительство железнодорожных съездов №1-1А, №1-68 на территории промышленной площадки филиала "КЧЖ" АО "ОХК "УРАЛХИМ" в городе Кирово-Чепецке"					
Изм.	Кол.лч.	Лист	№ док.	Подпись	Дата
Директор		Пленкин Н.В.			06.17
Нач. отдела		Помаскина Г.А.			06.17
Исполнитель		Коснырева Е.А.			06.17
Н. контр.		Помаскина Г.А.			06.17
Проект межевания территории			Стадия	Лист	Листов
			РП	2	2
Чертеж межевания территории			ООО "ГеоПлан"		
М 1:500					

Градостроительный план земельного участка

N*	R	U	4	3															
----	---	---	---	---	--	--	--	--	--	--	--	--	--	--	--	--	--	--	--

Градостроительный план земельного участка подготовлен на основании Постановления администрации муниципального образования «Город Кирово-Чепецк» Кировской области «О подготовке документации по планировке территории муниципального образования «Город Кирово-Чепецк» Кировской области от 07.04.2017 № 371.

(реквизиты решения уполномоченного федерального органа исполнительной власти, или органа исполнительной власти субъекта Российской Федерации, или органа местного самоуправления о подготовке документации по планировке территории, либо реквизиты обращения и ф.и.о. заявителя - физического лица, либо реквизиты обращения и наименование заявителя - юридического лица о выдаче градостроительного плана земельного участка)

Местонахождение земельного участка

Кировская область

(субъект Российской Федерации)

Кирово-Чепецкий район

(муниципальный район или городской округ)

г. Кирово-Чепецк

(поселение)

Кадастровый номер земельного участка

-
(заполняется при наличии кадастрового номера)

Описание местоположения границ земельного участка Кировская обл., Кирово-Чепецкий район, г. Кирово-Чепецк.

Площадь земельного участка 0.0575 га

Описание местоположения проектируемого объекта на земельном участке (объекта капитального строительства) Железнодорожный съезд №I-IA, территория промышленной площадки филиала «КЧХК» АО «ОХК «УРАЛХИМ».

План подготовлен Пленкин Николай Васильевич, директор ООО «ГеоПлан»

(ф.и.о., должность уполномоченного лица, наименование органа или организации)

М.П. _____ / _____ /

(дата)

(подпись)

Пленкин Н.В.

(расшифровка подписи)

Представлен В администрацию муниципального образования город «Кирово-Чепецк»

(наименование уполномоченного федерального органа исполнительной власти, или органа исполнительной власти субъекта Российской Федерации, или органа местного самоуправления)

(дата)

Утвержден _____

(реквизиты акта Правительства Российской Федерации, или высшего исполнительного органа государственной власти субъекта Российской Федерации, или главы местной администрации об утверждении)

2. Информация о разрешенном использовании земельного участка, требованиях к назначению, параметрам и размещению объекта капитального строительства

Действие градостроительного регламента не распространяется на земельные участки, занятые линейными объектами

(наименование представительного органа местного самоуправления, реквизиты акта об утверждении правил землепользования и застройки, информация обо всех предусмотренных градостроительным регламентом видах разрешенного использования земельного участка (за исключением случаев предоставления земельного участка для государственных или муниципальных нужд)

2.1. Информация о разрешенном использовании земельного участка

основные виды разрешенного использования земельного участка:

—

условно разрешенные виды использования земельного участка:

—

вспомогательные виды разрешенного использования земельного участка:

—

2.2. Требования к назначению, параметрам и размещению объекта капитального строительства на указанном земельном участке. Назначение объекта капитального строительства

Назначение объекта капитального строительства

N Заполнение не требуется ,

(согласно чертежу градостроительного плана)

(назначение объекта капитального строительства)

2.2.1. Предельные (минимальные и (или) максимальные) размеры земельных участков объектов капитального строительства, в том числе площадь

Кадастровый номер земельного участка согласно чертежу градостр. плана	1. Длина (метров)	2. Ширина (метров)	3. Полоса отчуждения	4. Охранные зоны	5. Площадь земельного участка (га)	6. Номер объекта кап. стр-ва согласно чертежу градостр. плана	7. Размер (м ²)	
							макс.	мин.
<i>Заполнение не требуется</i>	<i>Заполнение не требуется</i>	<i>Заполнение не требуется</i>	<i>Заполнение не требуется</i>	<i>Заполнение не требуется</i>	<i>Заполнение не требуется</i>	<i>Заполнение не требуется</i>	<i>Заполнение не требуется</i>	

2.2.2. Предельное количество этажей Заполнение не требуется

или предельная высота зданий, строений, сооружений Заполнение не требуется м.

2.2.3. Максимальный процент застройки в границах земельного участка Заполнение не требуется процентов.

2.2.4. Иные показатели: Заполнение не требуется

2.2.5. Требования к назначению, параметрам и размещению объекта капитального строительства на указанном земельном участке

Назначение объекта капитального строительства

N 1 , железнодорожный съезд
 (согласно чертежу) (назначение объекта капитального строительства)

Предельные (минимальные и (или) максимальные) размеры земельных участков:

Номер участка согласно чертежу градостроительного плана	Длина (м)	Ширина (м)	Площадь (га)	Полоса отчуждения	Охранные зоны
1	96	6	0.0575	-	-

3. Информация о расположенных в границах земельного участка объектах капитального строительства и объектах культурного наследия

3.1. Объекты капитального строительства

N Не имеется , ---
 (согласно чертежу градостроительного плана) (назначение объекта капитального строительства)

инвентаризационный или кадастровый номер ---

технический или кадастровый паспорт объекта подготовлен Не представлен
 (дата)

(наименование организации (органа) государственного кадастрового учета объектов недвижимости или государственного технического учета и технической инвентаризации объектов капитального строительства)

3.2. Объекты, включенные в единый государственный реестр объектов культурного наследия (памятников истории и культуры) народов Российской Федерации

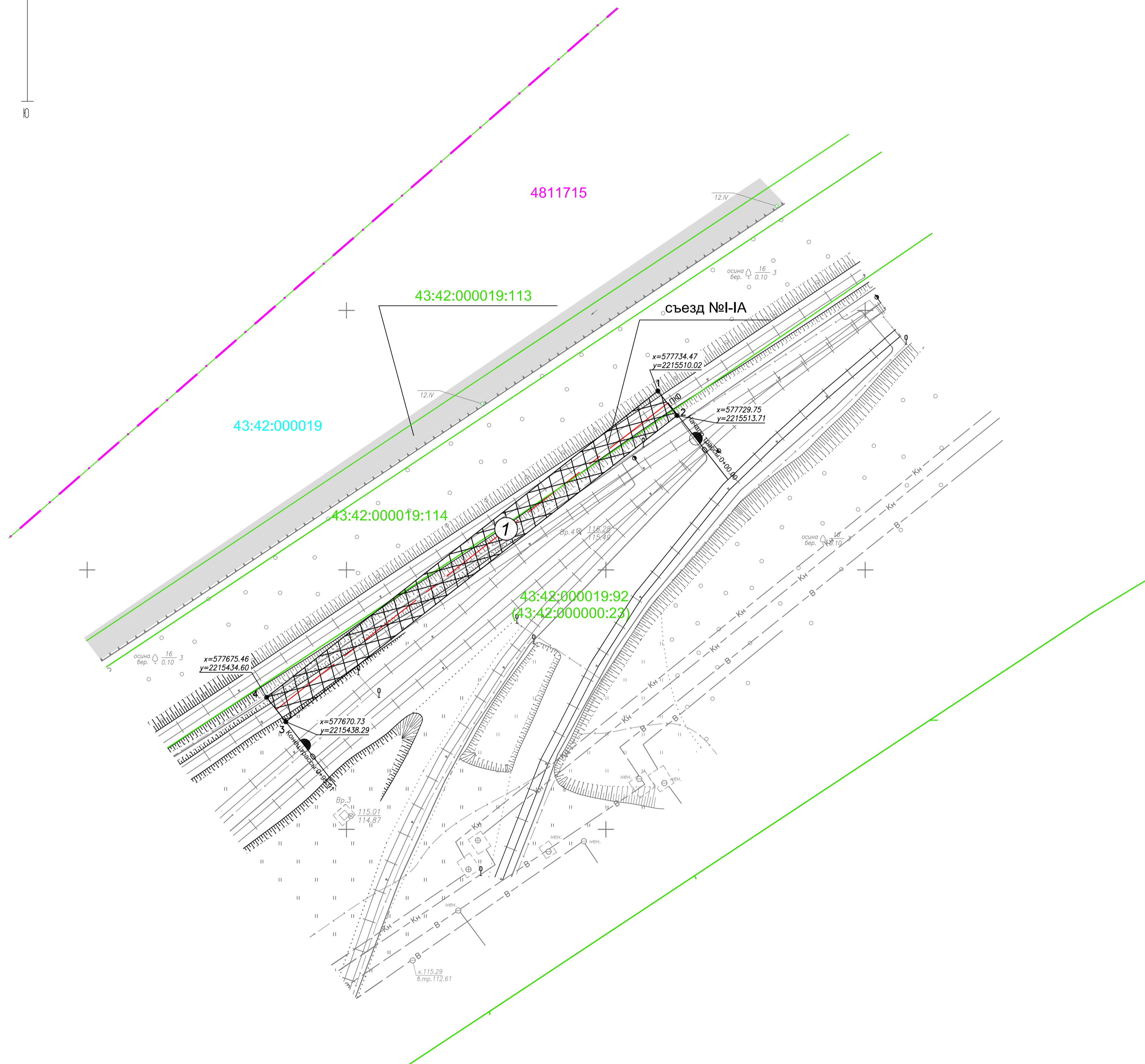
N Не имеется , ---
 (согласно чертежу градостроительного плана) (назначение объекта культурного наследия)

(наименование органа государственной власти, принявшего решение о включении выявленного объекта культурного наследия в реестр, реквизиты этого решения)

регистрационный номер в реестре ---
 от ---
 (дата)

4. Информация о возможности или невозможности разделения земельного участка

 (наименование и реквизиты документа, определяющего возможность или невозможность разделения)



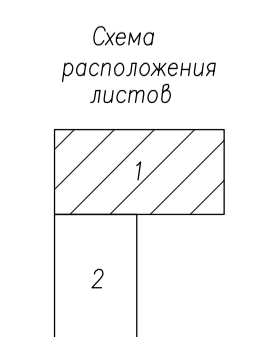
Экспликация мест допустимого размещения объекта капитального строительства

N п/п согласно чертежу	Вид объекта	Площадь, кв.м	Протяженность, м
1	полоса отвода железнодорожного пути №1-IA	575	96

Условные обозначения:

- существующие железнодорожные пути необщего пользования;
- проектируемая ось железнодорожных путей;
- проектируемая красная линия железнодорожных путей;
- место допустимого размещения объекта капитального строительства (железнодорожные съезды);
- 43:42:000019:92 - кадастровый номер земельного участка согласно сведений ЕГРН;
- 43:42:000019 - кадастровый номер квартала;
- 4811715 - граница населенного пункта Кировская область, р-н Кирово-Чепецкий, г.Кирово-Чепецк;
- граница существующего земельного участка по сведениям ЕГРН;
- граница кадастрового квартала;
- координаты поворотных точек границ проектируемой полосы отвода железнодорожных путей.
- 1 - номера поворотных точек проектируемой полосы отвода железнодорожных путей

- Примечания:
1. Система координат местная МСК-43.
 2. Система высот Балтийская
 3. Высота сечения рельефа 0.5 м.



17-125 ПМ-ГП					
Проект планировки территории и проект межевания территории для строительства линейных объектов "Строительство железнодорожных съездов №1-IA, №1-68 на территории промышленной площадки филиала "КЧК" АО "ОЖК "УРАЛДИМ" в городе Кирово-Чепецке"					
Изм.	Кол.	Лист	№ док.	Подпись	Дата
Директор		Пленкин Н.В.			06.17
Нач. отдела		Помаскина Г.А.			06.17
Исполнитель		Косырева Е.А.			06.17
Н. контр.		Помаскина Г.А.			06.17
Чертеж градостроительного плана земельного участка М 1:500				ООО "ГеоПлан"	

Градостроительный план земельного участка

№*	R	U	4	3															
----	---	---	---	---	--	--	--	--	--	--	--	--	--	--	--	--	--	--	--

Градостроительный план земельного участка подготовлен на основании Постановления администрации муниципального образования «Город Кирово-Чепецк» Кировской области «О подготовке документации по планировке территории муниципального образования «Город Кирово-Чепецк» Кировской области от 07.04.2017 № 371.

(реквизиты решения уполномоченного федерального органа исполнительной власти, или органа исполнительной власти субъекта Российской Федерации, или органа местного самоуправления о подготовке документации по планировке территории, либо реквизиты обращения и ф.и.о. заявителя - физического лица, либо реквизиты обращения и наименование заявителя - юридического лица о выдаче градостроительного плана земельного участка)

Местонахождение земельного участка

Кировская область

(субъект Российской Федерации)

Кирово-Чепецкий район

(муниципальный район или городской округ)

г. Кирово-Чепецк

(поселение)

Кадастровый номер земельного участка

-
(заполняется при наличии кадастрового номера)

Описание местоположения границ земельного участка Кировская обл., Кирово-Чепецкий район, г. Кирово-Чепецк.

Площадь земельного участка 0.2654 га

Описание местоположения проектируемого объекта на земельном участке (объекта капитального строительства) Железнодорожный съезд №I-68, территория промышленной площадки филиала «КЧХК» АО «ОХК «УРАЛХИМ».

План подготовлен Пленкин Николай Васильевич, директор ООО «ГеоПлан»

(ф.и.о., должность уполномоченного лица, наименование органа или организации)

М.П. _____ / _____ /

(дата)

(подпись)

Пленкин Н.В.

(расшифровка подписи)

Представлен В администрацию муниципального образования город «Кирово-Чепецк»

(наименование уполномоченного федерального органа исполнительной власти, или органа исполнительной власти субъекта Российской Федерации, или органа местного самоуправления)

_____ (дата)

Утвержден _____

(реквизиты акта Правительства Российской Федерации, или высшего исполнительного органа государственной власти субъекта Российской Федерации, или главы местной администрации об утверждении)

2. Информация о разрешенном использовании земельного участка, требованиях к назначению, параметрам и размещению объекта капитального строительства

Действие градостроительного регламента не распространяется на земельные участки, занятые линейными объектами

(наименование представительного органа местного самоуправления, реквизиты акта об утверждении правил землепользования и застройки, информация обо всех предусмотренных градостроительным регламентом видах разрешенного использования земельного участка (за исключением случаев предоставления земельного участка для государственных или муниципальных нужд)

2.1. Информация о разрешенном использовании земельного участка

основные виды разрешенного использования земельного участка:

—

условно разрешенные виды использования земельного участка:

—

вспомогательные виды разрешенного использования земельного участка:

—

2.2. Требования к назначению, параметрам и размещению объекта капитального строительства на указанном земельном участке. Назначение объекта капитального строительства

Назначение объекта капитального строительства

N Заполнение не требуется ,

(согласно чертежу градостроительного плана)

(назначение объекта капитального строительства)

2.2.1. Предельные (минимальные и (или) максимальные) размеры земельных участков объектов капитального строительства, в том числе площадь

Кадастровый номер земельного участка согласно чертежу градостр. плана	1. Длина (метров)	2. Ширина (метров)	3. Полоса отчуждения	4. Охранные зоны	5. Площадь земельного участка (га)	6. Номер объекта кап. стр-ва согласно чертежу градостр. плана	7. Размер (м ²)	
							макс.	мин.
<i>Заполнение не требуется</i>	<i>Заполнение не требуется</i>	<i>Заполнение не требуется</i>	<i>Заполнение не требуется</i>	<i>Заполнение не требуется</i>	<i>Заполнение не требуется</i>	<i>Заполнение не требуется</i>	<i>Заполнение не требуется</i>	

2.2.2. Предельное количество этажей Заполнение не требуется

или предельная высота зданий, строений, сооружений Заполнение не требуется м.

2.2.3. Максимальный процент застройки в границах земельного участка Заполнение не требуется процентов.

2.2.4. Иные показатели: *Заполнение не требуется*

2.2.5. Требования к назначению, параметрам и размещению объекта капитального строительства на указанном земельном участке

Назначение объекта капитального строительства

N 1 , железнодорожный съезд
 (согласно чертежу) (назначение объекта капитального строительства)

Предельные (минимальные и (или) максимальные) размеры земельных участков:

Номер участка согласно чертежу градостроительного плана	Длина (м)	Ширина (м)	Площадь (га)	Полоса отчуждения	Охранные зоны
1	420	6	0.2654	-	-

3. Информация о расположенных в границах земельного участка объектах капитального строительства и объектах культурного наследия

3.1. Объекты капитального строительства

N Не имеется , ---
 (согласно чертежу градостроительного плана) (назначение объекта капитального строительства)

инвентаризационный или кадастровый номер ---

технический или кадастровый паспорт объекта подготовлен Не представлен
 (дата)

(наименование организации (органа) государственного кадастрового учета объектов недвижимости или государственного технического учета и технической инвентаризации объектов капитального строительства)

3.2. Объекты, включенные в единый государственный реестр объектов культурного наследия (памятников истории и культуры) народов Российской Федерации

N Не имеется , ---
 (согласно чертежу градостроительного плана) (назначение объекта культурного наследия)

(наименование органа государственной власти, принявшего решение о включении выявленного объекта культурного наследия в реестр, реквизиты этого решения)

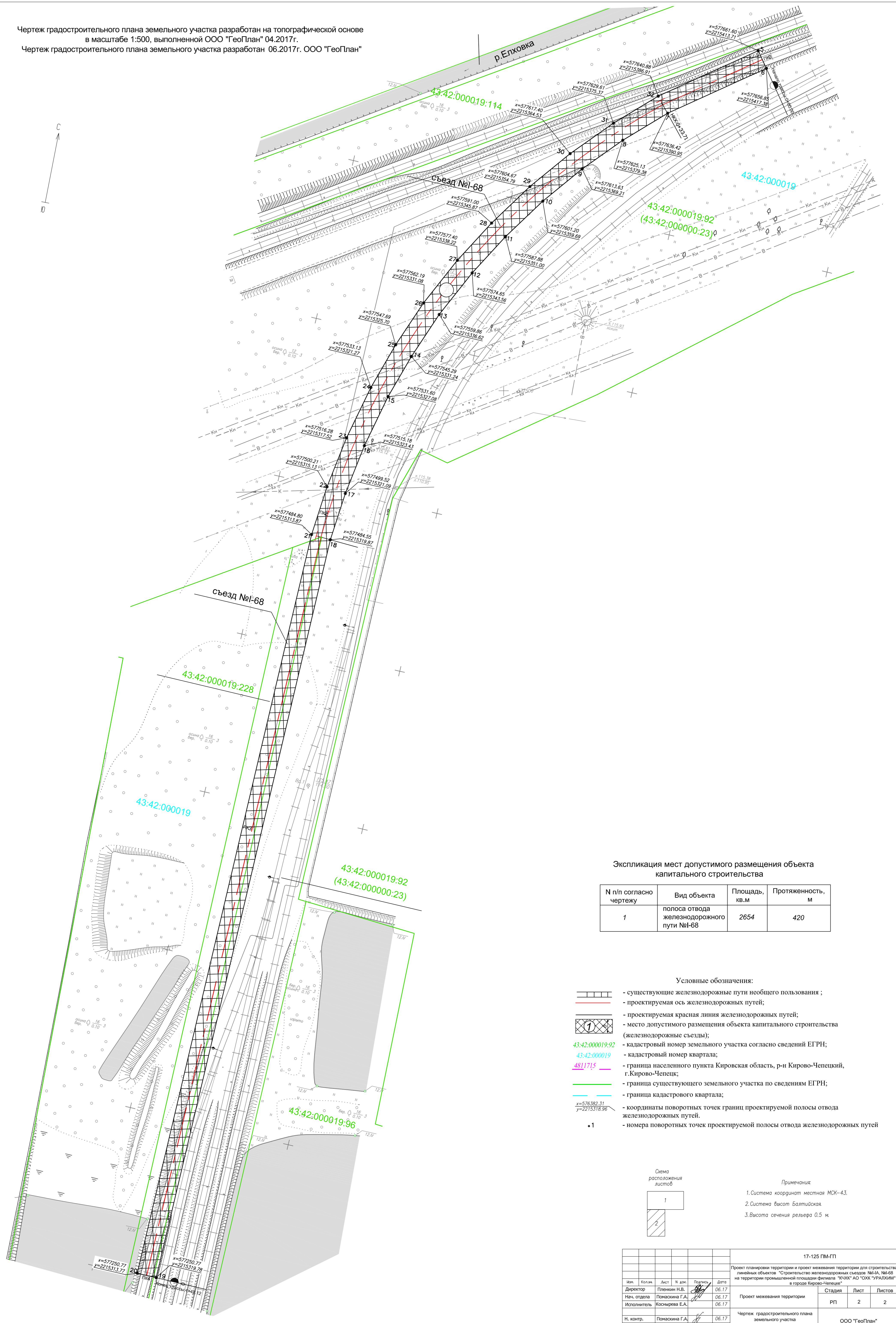
регистрационный номер в реестре ---
 от ---
 (дата)

4. Информация о возможности или невозможности разделения земельного участка

 (наименование и реквизиты документа, определяющего возможность или невозможность разделения)

Чертеж градостроительного плана земельного участка разработан на топографической основе
в масштабе 1:500, выполненной ООО "ГеоПлан" 04.2017г.

Чертеж градостроительного плана земельного участка разработан 06.2017г. ООО "ГеоПлан"



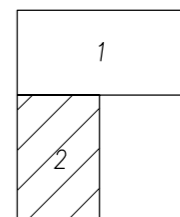
Экспликация мест допустимого размещения объекта капитального строительства

№ п/п согласно чертежу	Вид объекта	Площадь, кв.м	Протяженность, м
1	полоса отвода железнодорожного пути №1-68	2654	420

Условные обозначения:

- существующие железнодорожные пути необщего пользования;
- проектируемая ось железнодорожных путей;
- проектируемая красная линия железнодорожных путей;
- место допустимого размещения объекта капитального строительства (железнодорожные съезды);
- 43:42:000019:92 - кадастровый номер земельного участка согласно сведений ЕГРН;
- 43:42:000019 - кадастровый номер квартала;
- 481/1715 - граница населенного пункта Кировская область, р-н Кирово-Чепецкий, г. Кирово-Чепецк;
- граница существующего земельного участка по сведениям ЕГРН;
- граница кадастрового квартала;
- x=5776382.31 y=2215318.96 - координаты поворотных точек границ проектируемой полосы отвода железнодорожных путей.
- 1 - номера поворотных точек проектируемой полосы отвода железнодорожных путей

Схема расположения листов



Примечания:

1. Система координат местная МСК-43.
2. Система высот Балтийская.
3. Высота сечения рельефа 0,5 м.

17-125 ПМ-ПП						Проект планировки территории и проект межевания территории для строительства линейных объектов "Строительство железнодорожных съездов №1-А, №1-Б, №1-В на территории промышленной площадки филиала "КЧК" АО "ОХК "УРАЛХИМ" в городе Кирово-Чепецке"		
Изм.	Колма	Лист	№ док.	Подпись	Дата	Стадия	Лист	Листов
Директор		Помаскина Н.В.			06.17	Проект межевания территории	РП	2
Нач. отдела		Помаскина Г.А.			06.17			
Исполнитель		Косырева Е.А.			06.17	Чертеж градостроительного плана земельного участка М 1:500	ООО "ГеоПлан"	2
Н. контр.		Помаскина Г.А.			06.17			