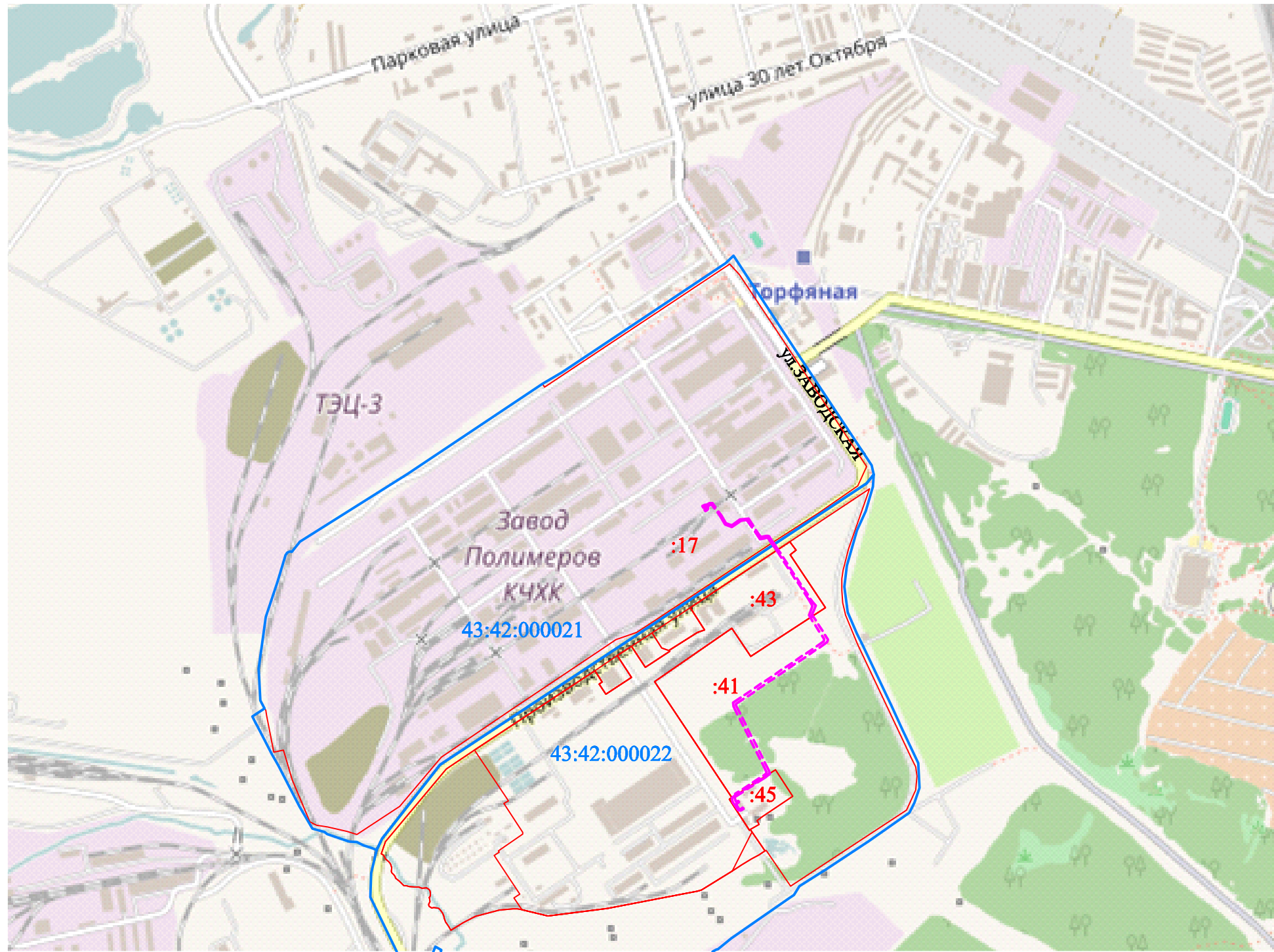


**СХЕМА РАСПОЛОЖЕНИЯ ПРОЕКТИРУЕМЫХ СЕТЕЙ КЛ-35кВ и ВОЛС В СТРУКТУРЕ ПОСЕЛЕНИЯ  
(Фрагмент карты) М б/м**



**УСЛОВНЫЕ ОБОЗНАЧЕНИЯ:**

- граница кадастрового квартала
- 43:42:000022** - номер кадастрового квартала
- :41** - кадастровый номер земельного участка
- граница земельного участка
- проектируемая территория






Согласовано				
Изм. N подл.	Подпись и дата	Взамен инв. N		

						069-16					
						Проект планировки с проектом межевания в составе проекта планировки территории для строительства линейного объекта - "Кабельная линия электропередач 35кВ расположенная в кадастровом квартале 43:42:000022 г. Кирово-Чепецка, Кировской области"					
Изм	Кол	Лист	Ндок	Подпись	Дата						
						Проект планировки и проект межевания территории		Стадия	Лист	Листов	
Директор						Бахтин С.Ю.		ППТ	1	5	
Рук. проекта						Марихина Е.В.					
Разработал						Чарушникова					
Н.контроль						Бахтин С.Ю.					
						Схема расположения проектируемых сетей КЛ-35кВ и ВОЛС в структуре поселения М (б/м)			ООО "Инженерные изыскания" г. Киров		

# СХЕМА ИСПОЛЬЗОВАНИЯ ТЕРРИТОРИИ В ПЕРИОД ПОДГОТОВКИ ПРОЕКТА ПЛАНИРОВКИ



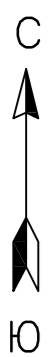
## УСЛОВНЫЕ ОБОЗНАЧЕНИЯ:

-  - П-1 зона предприятий I класса опасности
-  - П-5 зона предприятий V класса опасности
-  - Р-3 зона озеленения СЗЗ
-  - территории, занятые улицами проездами, автомобильными дорогами местного значения
-  - проектируемые сети КЛ-35кВ и ВОЛС

Согласовано	
Взамен инв. N	
Подпись и дата	
Инв. N подл.	

						069-16			
						Проект планировки с проектом межевания в составе проекта планировки территории для строительства линейного объекта - "Кабельная линия электропередач 35кВ расположенная в кадастровом квартале 43:42:000022 г. Кирово-Чепецка, Кировской области"			
Изм	Кол	Лист	Ндок	Подпись	Дата	Проект планировки и проект межевания территории	Стадия	Лист	Листов
							ППТ	2	5
Директор		Бахтин С.Ю.				Схема использования территории в период подготовки проекта планировки М (б/м)	ООО "Инженерные изыскания" г. Киров		
Рук. проекта		Марихина Е.В.							
Разработал		Чарушникова							
Н.контроль		Бахтин С.Ю.							

СХЕМА ГРАНИЦ ЗОН С ОСОБЫМИ УСЛОВИЯМИ ИСПОЛЬЗОВАНИЯ ТЕРРИТОРИИ



линия совмещения лист 2 лист 1 578100 578000 2218000 2217850

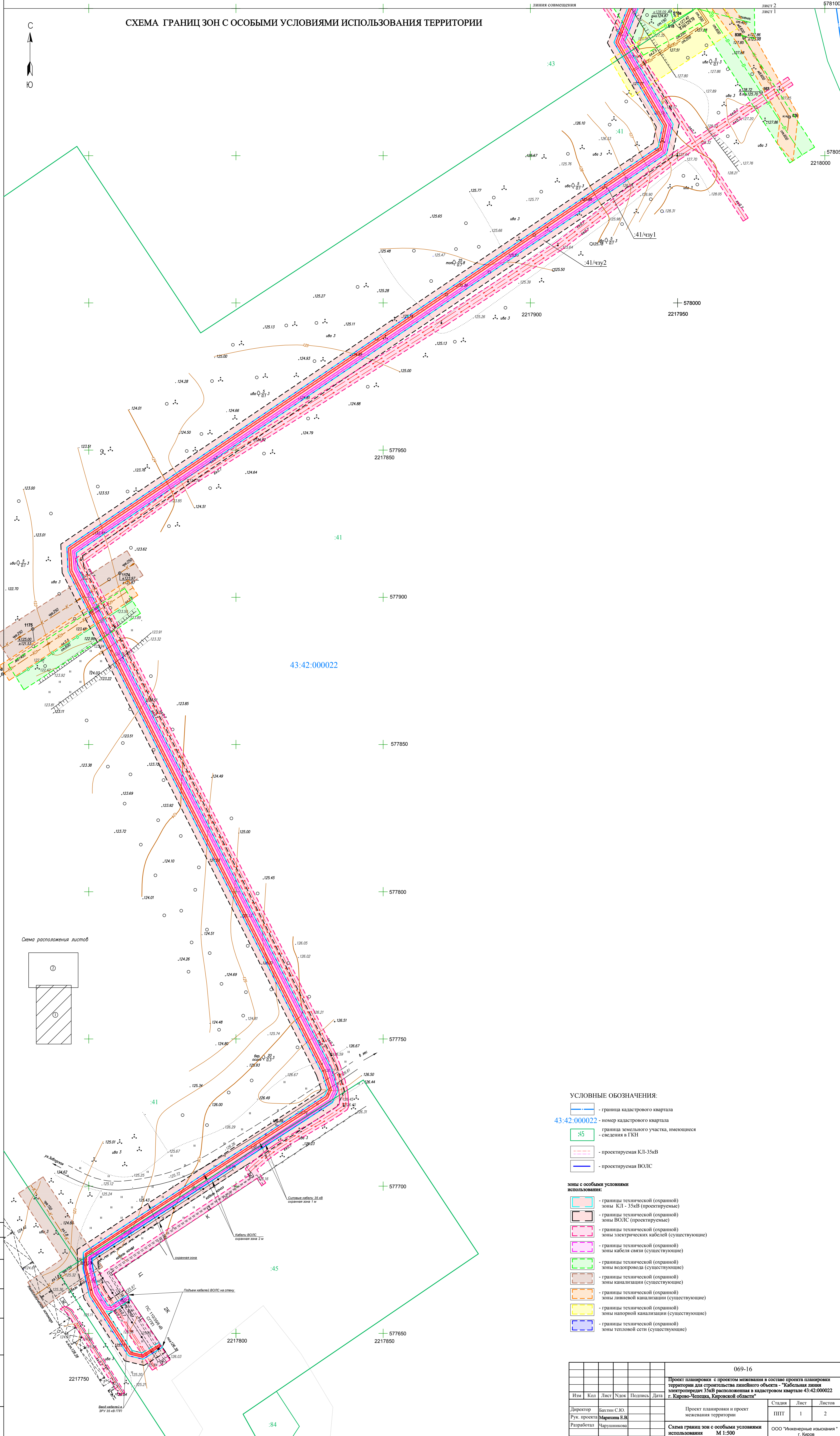
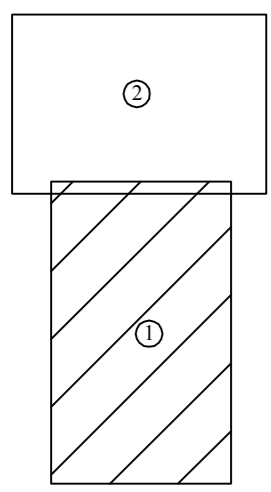


Схема расположения листов



УСЛОВНЫЕ ОБОЗНАЧЕНИЯ:

- граница кадастрового квартала
- 43:42:000022 - номер кадастрового квартала
- граница земельного участка, имеющегося в сведениях в ГКН
- проектируемая КЛ-35кВ
- проектируемая ВОЛС

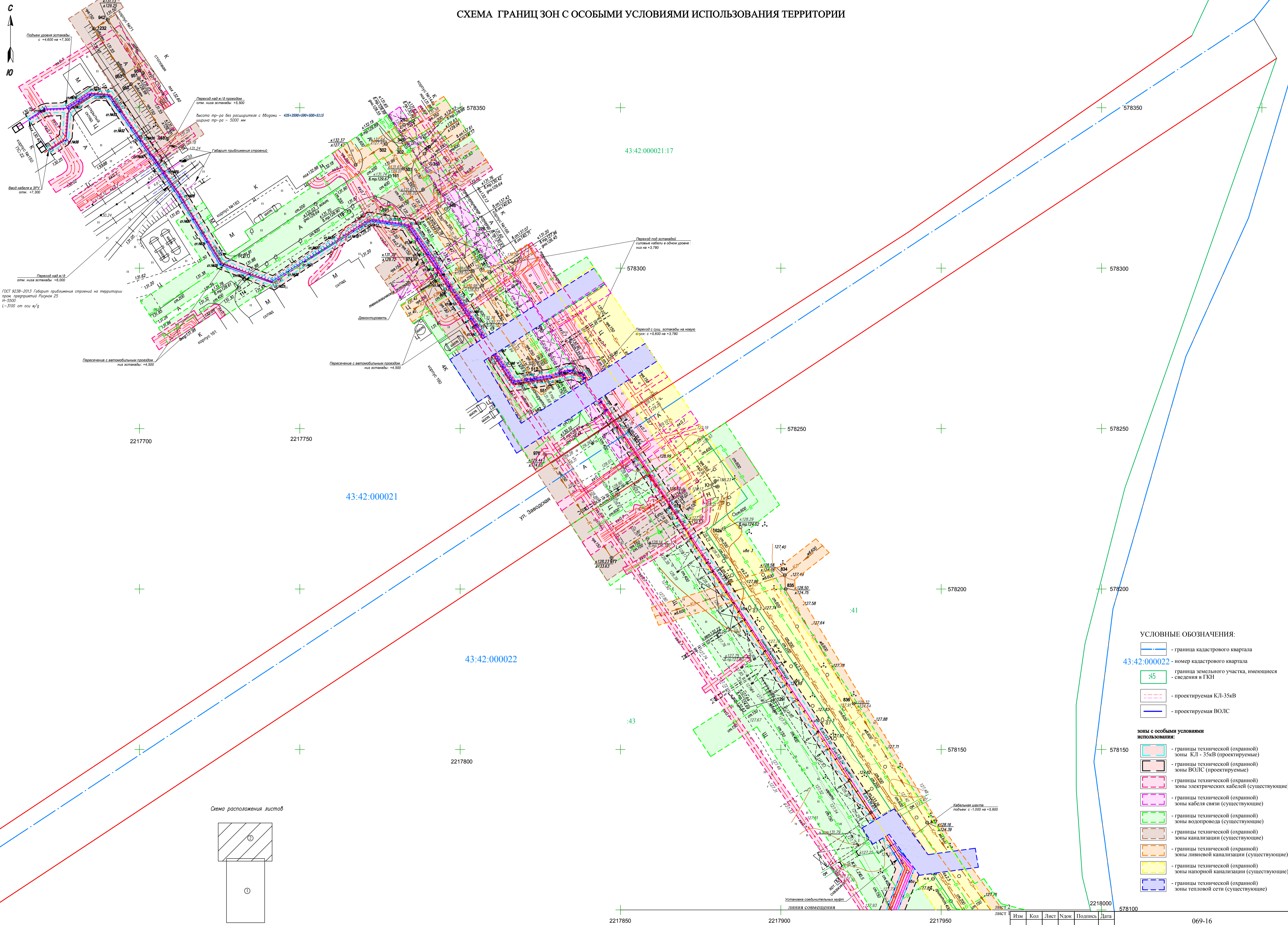
зоны с особыми условиями использования:

- границы технической (охранной) зоны КЛ - 35кВ (проектируемые)
- границы технической (охранной) зоны ВОЛС (проектируемые)
- границы технической (охранной) зоны электрических кабелей (существующие)
- границы технической (охранной) зоны кабеля связи (существующие)
- границы технической (охранной) зоны водопровода (существующие)
- границы технической (охранной) зоны канализации (существующие)
- границы технической (охранной) зоны ливневой канализации (существующие)
- границы технической (охранной) зоны напорной канализации (существующие)
- границы технической (охранной) зоны тепловой сети (существующие)

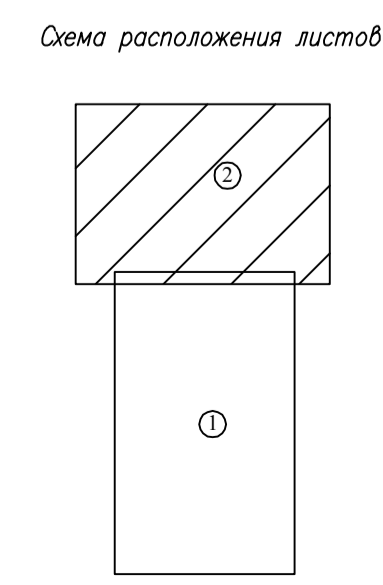
					069-16				
Проект планировки с проектом межевания в составе проекта планировки территории для строительства линейного объекта - Кабельная линия электропередачи 35кВ расположенная в кадастровом квартале 43:42:000022 г. Кирово-Чепецка, Кировской области									
Изм.	Кол.	Лист	Наим.	Подпись	Дата	Стадия	Лист	Листов	
Директор	Бахтин С.Ю.					Проект планировки и проект межевания территории	ППТ	1	2
Рук. проекта	Михайлова Е.В.								
Разработал	Чарушикова					Схема границ зон с особыми условиями использования			ООО "Инженерные изыскания" г. Киров
П.контроль	Бахтин С.Ю.					М 1:500			

Согласовано  
Изм. N подл.  
Подпись и дата  
Бахтин С.Ю.

СХЕМА ГРАНИЦ ЗОН С ОСОБЫМИ УСЛОВИЯМИ ИСПОЛЬЗОВАНИЯ ТЕРРИТОРИИ



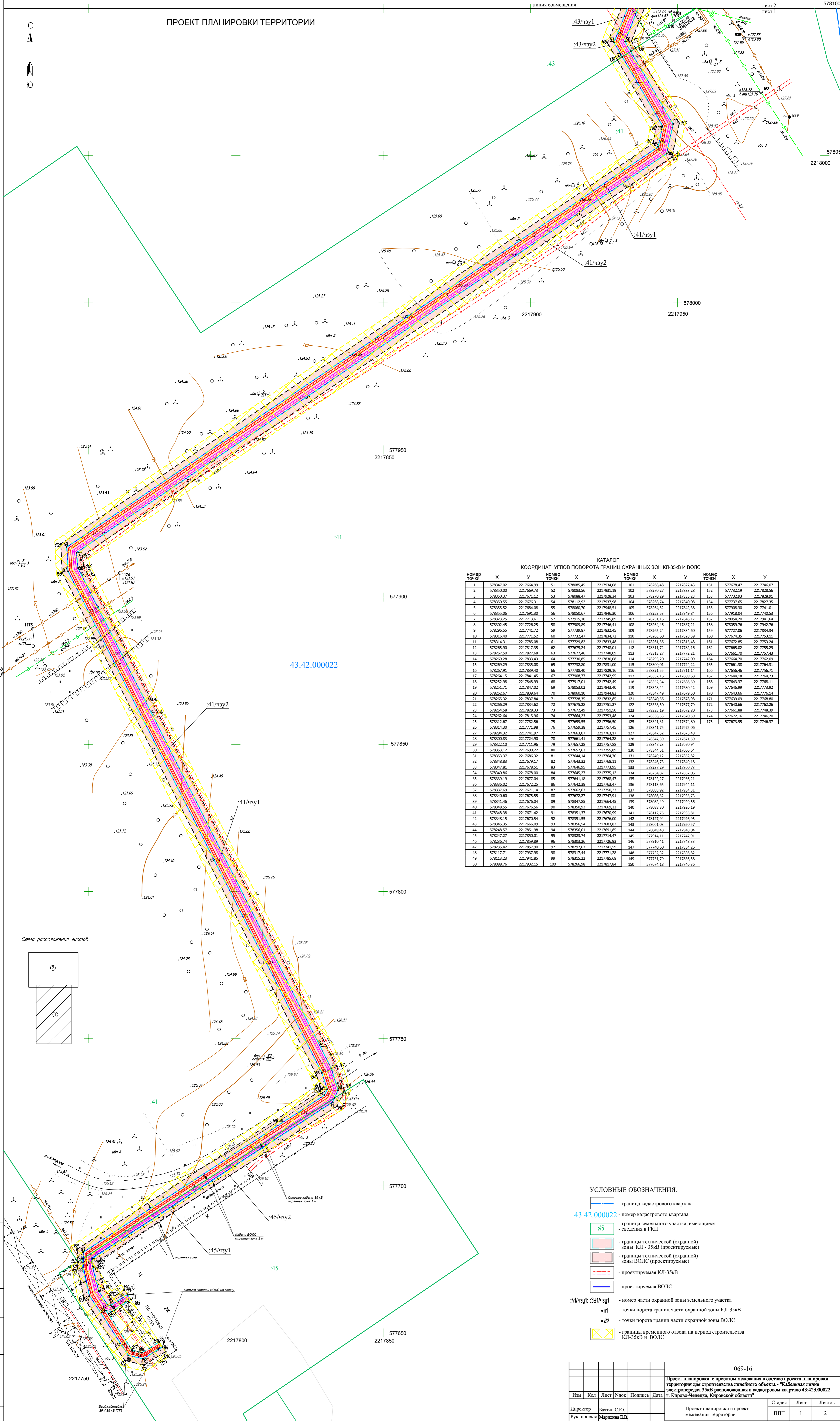
Согласовано  
Имя, Ф.И.О.  
Подпись, и дата  
Имя, Ф.И.О.  
Подпись, и дата



Изм	Кол	Лист	Н/д	Подпись	Дата

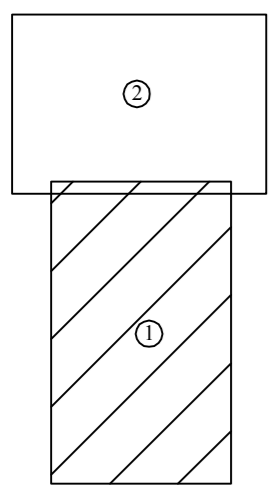
ПРОЕКТ ПЛАНИРОВКИ ТЕРРИТОРИИ

линия совмещения ЛИСТ 2 ЛИСТ 1 578100



43:42:000022

Схема расположения листов



КАТАЛОГ  
КООРДИНАТ УГЛОВ ПОВОРОТА ГРАНИЦ ОХРАННЫХ ЗОН КЛ-35кВ И ВОЛС

НОМЕР ТОЧКИ	X	Y	НОМЕР ТОЧКИ	X	Y	НОМЕР ТОЧКИ	X	Y	НОМЕР ТОЧКИ	X	Y
1	578047.02	2217664.99	51	578005.45	2217934.08	101	578038.48	2217827.43	151	577670.47	2217746.07
2	578150.00	2217669.73	52	578083.56	2217931.19	102	578207.27	2217833.28	152	577732.19	2217828.56
3	578350.37	2217671.12	53	578088.47	2217928.34	103	578207.29	2217833.23	153	577732.93	2217828.91
4	578350.55	2217676.31	54	578112.92	2217937.98	104	578268.74	2217840.08	154	577737.65	2217827.35
5	578355.52	2217684.08	55	578060.70	2217948.51	105	578264.52	2217842.38	155	577908.30	2217741.01
6	578355.08	2217691.30	56	578050.67	2217946.30	106	578253.53	2217849.84	156	577918.04	2217740.53
7	578353.25	2217713.61	57	577915.10	2217745.89	107	578251.16	2217846.17	157	578654.20	2217941.64
8	578302.45	2217726.25	58	577909.89	2217746.41	108	578264.46	2217837.21	158	578059.76	2217842.76
9	578296.55	2217741.72	59	577739.87	2217832.45	109	578265.24	2217834.60	159	577727.06	2217834.34
10	578316.40	2217771.52	60	577732.80	2217834.73	110	578263.60	2217828.59	160	577674.35	2217753.11
11	578318.31	2217785.08	61	577729.82	2217833.48	111	578261.56	2217825.48	161	577672.85	2217753.24
12	578265.90	2217817.35	62	577675.24	2217748.01	112	578311.72	2217782.16	162	577665.02	2217755.29
13	578267.50	2217827.68	63	577677.46	2217748.09	113	578313.27	2217772.21	163	577661.70	2217757.43
14	578269.28	2217833.43	64	577730.85	2217830.08	114	578293.20	2217742.09	164	577664.70	2217762.09
15	578269.29	2217835.08	65	577732.80	2217831.00	115	578300.01	2217724.22	165	577661.38	2217764.31
16	578267.91	2217839.40	66	577738.40	2217829.16	116	578321.55	2217711.14	166	577656.46	2217765.71
17	578264.15	2217841.45	67	577908.77	2217742.95	117	578352.16	2217689.68	167	577644.18	2217764.73
18	578252.98	2217848.99	68	577917.01	2217742.49	118	578352.34	2217686.59	168	577643.37	2217768.11
19	578251.71	2217847.02	69	578052.02	2217943.40	119	578348.44	2217680.42	169	577646.99	2217773.92
20	578262.67	2217830.64	70	578060.10	2217944.62	120	578347.49	2217679.50	170	577643.66	2217776.14
21	578265.32	2217837.84	71	577728.35	2217832.85	121	578340.56	2217679.98	171	577639.09	2217768.80
22	578265.29	2217834.62	72	577675.28	2217751.27	122	578338.50	2217677.29	172	577640.66	2217762.26
23	578264.58	2217828.33	73	577672.49	2217751.50	123	578335.19	2217672.80	173	577661.88	2217748.39
24	578262.64	2217815.96	74	577664.23	2217753.48	124	578338.53	2217670.59	174	577672.16	2217746.20
25	578312.67	2217782.56	75	577655.55	2217755.50	125	578341.31	2217674.80	175	577673.95	2217746.37
26	578314.30	2217771.98	76	577659.38	2217757.45	126	578341.75	2217675.06			
27	578294.32	2217741.97	77	577663.07	2217763.17	127	578347.52	2217675.48			
28	578300.83	2217724.90	78	577661.41	2217764.28	128	578347.39	2217671.59			
29	578322.10	2217711.96	79	577657.28	2217757.88	129	578347.23	2217670.94			
30	578353.12	2217690.22	80	577653.63	2217755.89	130	578344.51	2217665.64			
31	578353.37	2217686.32	81	577644.14	2217764.70	131	578245.12	2217852.82			
32	578348.83	2217679.17	82	577643.32	2217768.11	132	578246.73	2217849.18			
33	578347.81	2217678.51	83	577646.95	2217773.95	133	578237.29	2217860.73			
34	578340.86	2217678.00	84	577645.27	2217775.12	134	578234.87	2217857.06			
35	578339.19	2217677.04	85	577641.18	2217768.47	135	578232.27	2217936.21			
36	578336.02	2217672.25	86	577642.38	2217763.47	136	578113.65	2217944.11			
37	578337.69	2217671.14	87	577662.63	2217750.23	137	578088.92	2217934.31			
38	578340.60	2217675.55	88	577672.27	2217747.91	138	578086.52	2217935.73			
39	578341.46	2217676.04	89	578347.85	2217664.45	139	578082.49	2217929.56			
40	578348.55	2217676.56	90	578350.92	2217669.33	140	578088.30	2217928.19			
41	578348.38	2217671.42	91	578353.37	2217670.99	141	578112.75	2217935.81			
42	578348.15	2217670.54	92	578351.55	2217676.00	142	578127.94	2217926.95			
43	578345.35	2217666.09	93	578356.54	2217683.82	143	578061.03	2217950.57			
44	578348.57	2217651.98	94	578356.01	2217691.85	144	578049.48	2217940.04			
45	578247.27	2217850.01	95	578323.74	2217714.47	145	577914.11	2217747.91			
46	578236.74	2217859.89	96	578303.26	2217726.93	146	577910.41	2217748.33			
47	578235.42	2217857.90	97	578297.67	2217741.59	147	577740.60	2217834.26			
48	578117.71	2217937.98	98	578317.44	2217771.28	148	577732.32	2217836.82			
49	578113.23	2217941.85	99	578313.22	2217765.68	149	577731.79	2217836.58			
50	578088.76	2217932.15	100	578266.98	2217817.84	150	577674.18	2217746.36			

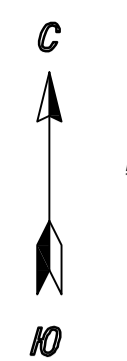
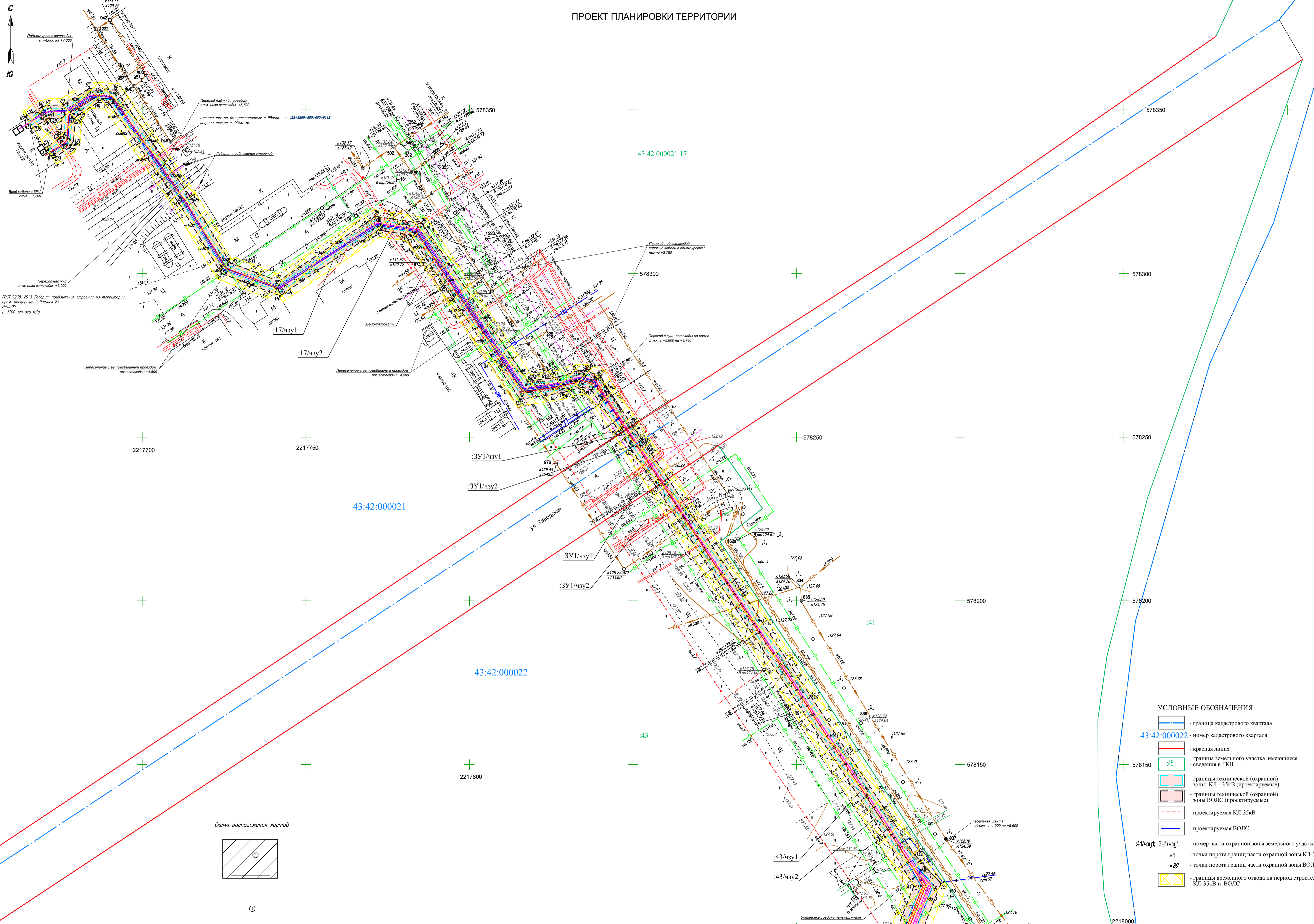
УСЛОВНЫЕ ОБОЗНАЧЕНИЯ:

- граница кадастрового квартала
- граница земельного участка, имеющегося в ГИИ
- границы технической (охранной) зоны КЛ-35кВ (проектируемые)
- границы технической (охранной) зоны ВОЛС (проектируемые)
- проектируемая КЛ-35кВ
- проектируемая ВОЛС
- номер части охранной зоны земельного участка
- точки порога границ части охранной зоны КЛ-35кВ
- точки порога границ части охранной зоны ВОЛС
- границы временного отвода на период строительства КЛ-35кВ и ВОЛС

069-16					
Проект планировки с проектом межевания в составе проекта планировки территории для строительства линейного объекта - "Кабельная линия электропередач 35кВ расположенная в кадастровом квартале 43:42:000022 г. Кирово-Чепецка, Кировской области"					
Изм.	Кол.	Лист	Наим.	Подпись	Дата
Директор	Бахтин С.Ю.				
Рук. проекта	Михайлова Е.В.				
Разработал	Чарушикова				
П.контроль	Бахтин С.Ю.				
Проект планировки и проект межевания территории			Стадия	Лист	Листов
М 1:500			ППТ	1	2
Проект планировки территории			ООО "Инженерные изыскания" г. Киров		

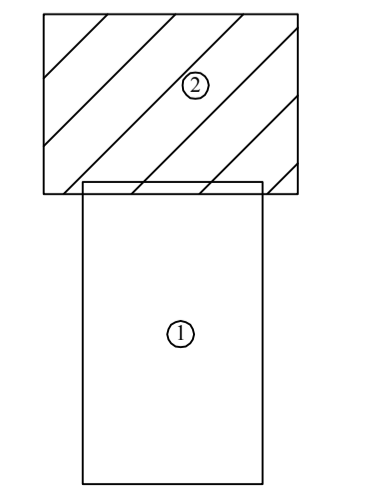
Согласовано  
Имя, И.И. Подпись, И.И.И. Имя, И.И.И.

ПРОЕКТ ПЛАНИРОВКИ ТЕРРИТОРИИ



ГОСТ 9238-2013 Габарит приближения строений  
 пром. предприятий Рискан 25  
 И-5500  
 L-3100 от оси ж/д

Схема расположения листов



- УСЛОВНЫЕ ОБОЗНАЧЕНИЯ:**
- граница кадастрового квартала
  - 43:42:000022 - номер кадастрового квартала
  - красная линия
  - граница земельного участка, имеющегося в сведениях в ГКН
  - границы технической (охранной) зоны КЛ - 35кВ (проектируемые)
  - границы технической (охранной) зоны ВОЛС (проектируемые)
  - проектируемая КЛ-35кВ
  - проектируемая ВОЛС
  - :41/чзу1; :3У1/чзу1 - номер части охранной зоны земельного участка
  - 1 - точки порога границ части охранной зоны КЛ-35кВ
  - 89 - точки порога границ части охранной зоны ВОЛС
  - границы временного отвода на период строительства КЛ-35кВ и ВОЛС

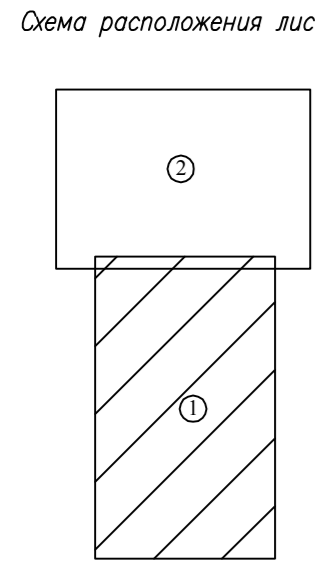
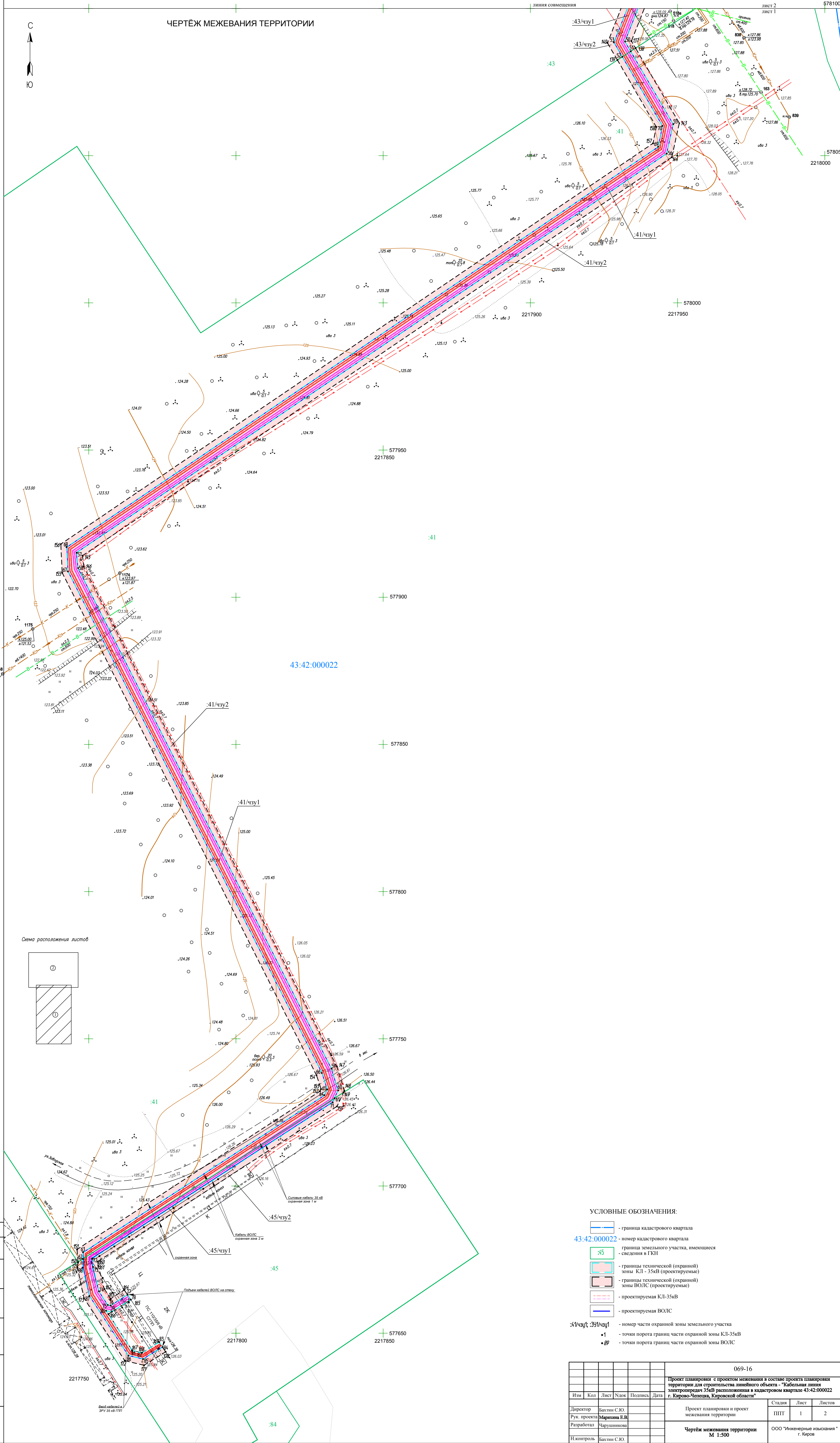
Согласовано  
 Имя, Н. подл., Подпись и дата

Изм	Кол	Лист	Н.под	Подпись	Дата

ЧЕРТЁЖ МЕЖЕВАНИЯ ТЕРРИТОРИИ



линия совмещения лист 1 лист 2

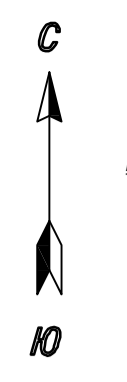
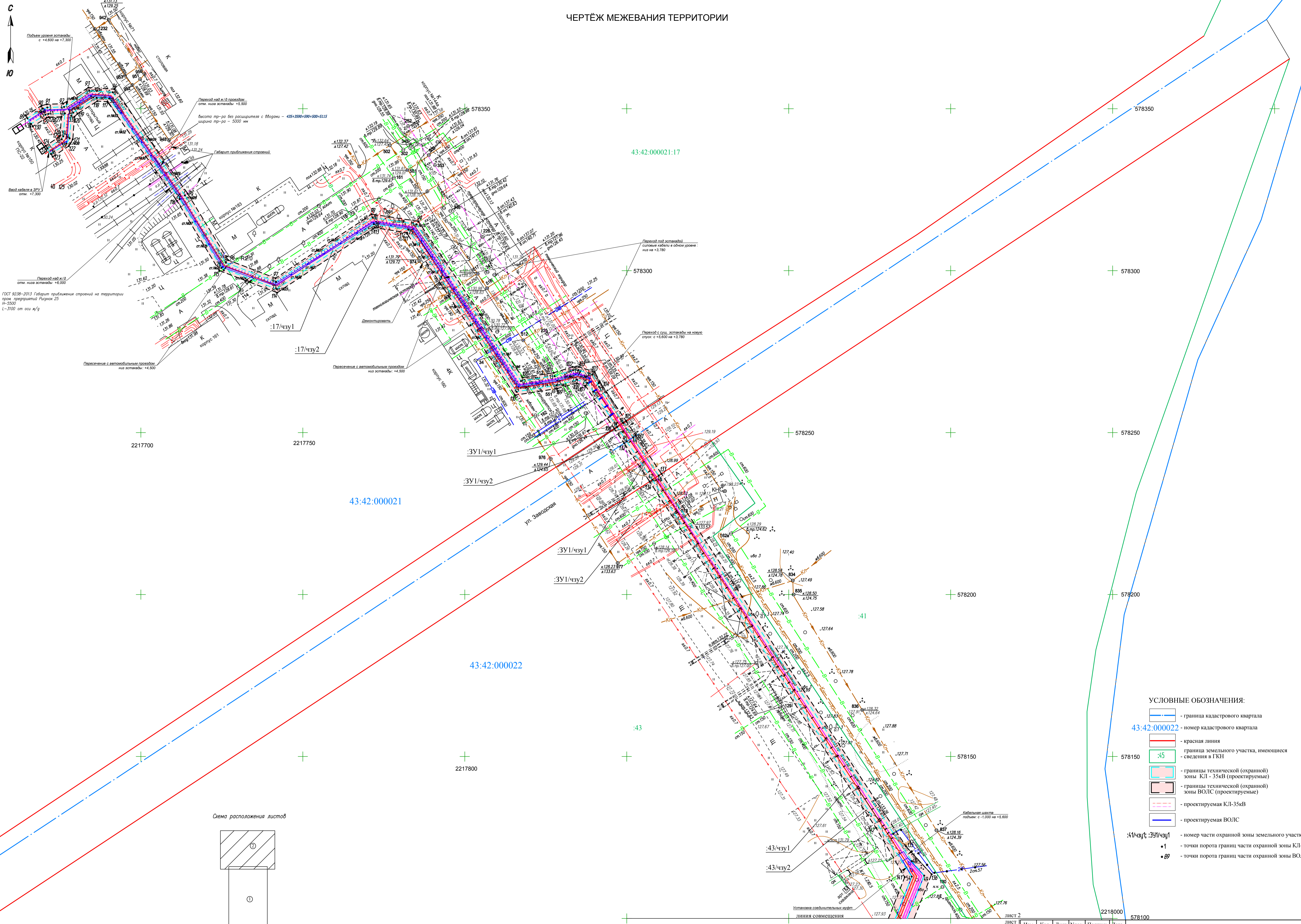


- УСЛОВНЫЕ ОБОЗНАЧЕНИЯ:**
- граница кадастрового квартала
  - 43:42:000022 - номер кадастрового квартала
  - :45 - границы земельного участка, имеющиеся сведения в ГИИ
  - границы технической (охранной) зоны КЛ - 35кВ (проектируемые)
  - границы технической (охранной) зоны ВОЛС (проектируемые)
  - проектируемая КЛ-35кВ
  - проектируемая ВОЛС
  - :41/чзу1; :39/чзу1 - номер части охранной зоны земельного участка
  - 1 - точки порога границ части охранной зоны КЛ-35кВ
  - 89 - точки порога границ части охранной зоны ВОЛС

					069-16				
Проект планировки с проектом межевания в составе проекта планировки территории для строительства линейного объекта - "Кабельная линия электропередачи 35кВ расположенная в кадастровом квартале 43:42:000022 г. Кирово-Чепецка, Кировской области"									
Изм.	Кол.	Лист	Наим.	Подпись	Дата	Стадия	Лист	Листов	
Директор	Бактин С.Ю.					Проект планировки и проект межевания территории	П/П	1	2
Рук. проекта	Марихина Е.В.								
Разработал	Чарушикова						Чертеж межевания территории М 1:500		
П.контроль	Бактин С.Ю.						ООО "Инженерные изыскания" г. Киров		

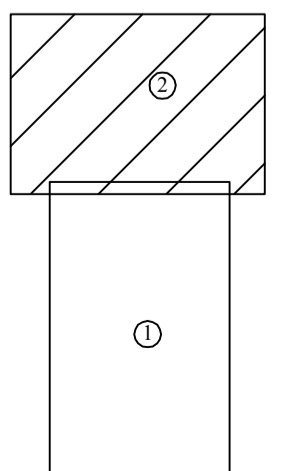
Согласовано  
Имя, И.И. Подпись, И.И. Имя, И.И.

ЧЕРТЁЖ МЕЖЕВАНИЯ ТЕРРИТОРИИ



ГОСТ 9238-2013 Габарит приближения строений  
 пром. предприятий Рисунок 25  
 h=5000  
 L=3100 от оси ж/д

Схема расположения листов



- УСЛОВНЫЕ ОБОЗНАЧЕНИЯ:**
- граница кадастрового квартала
  - 43:42:000022** - номер кадастрового квартала
  - красная линия
  - граница земельного участка, имеющиеся сведения в ГКН
  - границы технической (охранной) зоны КЛ - 35кВ (проектируемые)
  - границы технической (охранной) зоны ВОЛС (проектируемые)
  - проектируемая КЛ-35кВ
  - проектируемая ВОЛС
  - номер части охранной зоны земельного участка
  - точки порога границ части охранной зоны КЛ-35кВ
  - точки порога границ части охранной зоны ВОЛС

Согласовано	
Имя, Ф.И.О.	
Подпись и дата	
Имя, Ф.И.О.	

Изм	Кол	Лист	Н/д	Подпись	Дата