

С



АПМ 31-112-14-ППМЛ/26

Проект планировки с проектом межевания в составе проекта планировки территории для строительства линейного объекта на территории муниципального образования "Город Кирово-Чепецк" Кировской области: "Путевой железнодорожный съезд № IIIа на территории промышленной площадки ОАО ЗМУ КЧКХ"

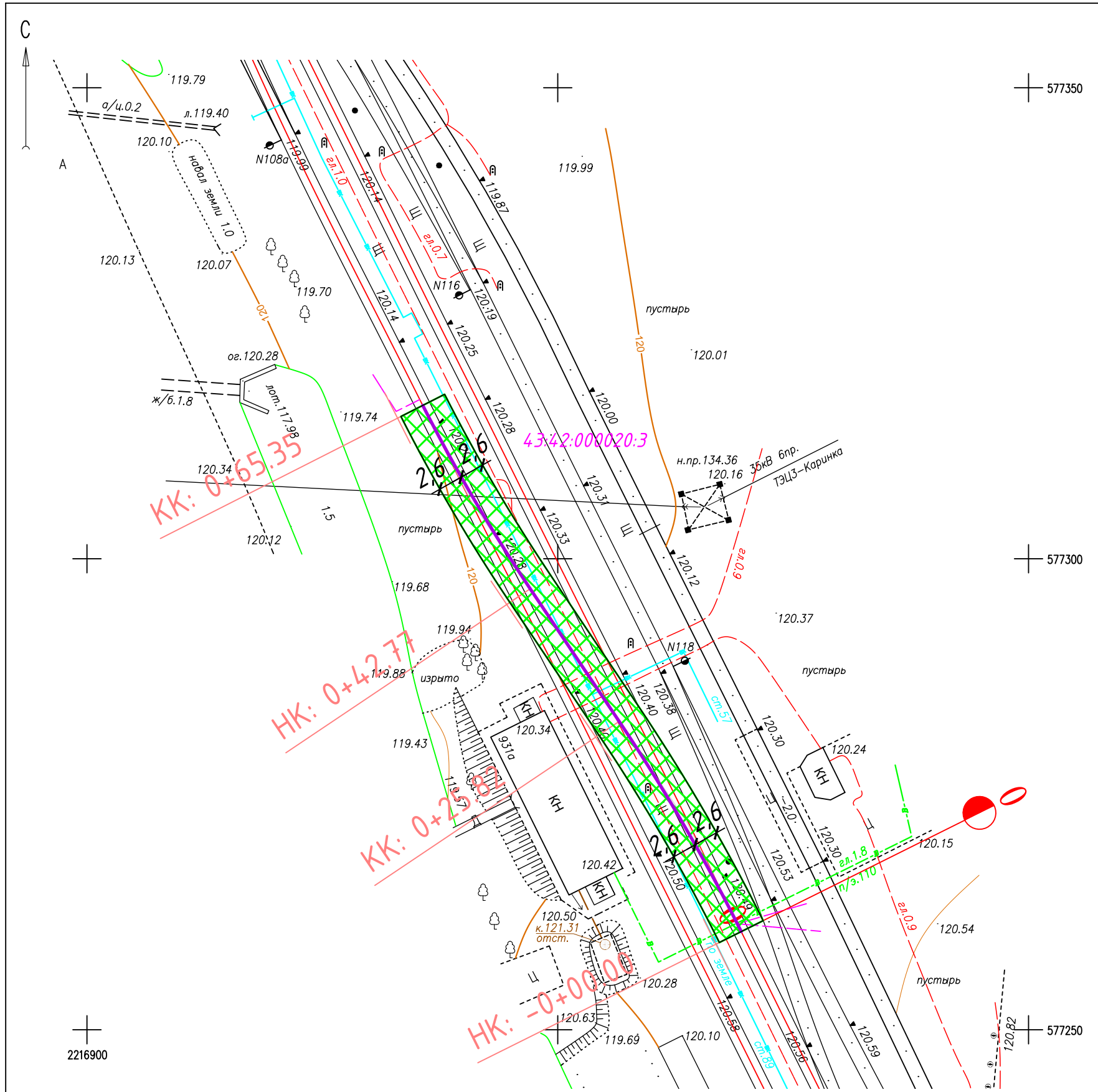
Изм.	Кол.	Лист	Инд.	Подпись	Дата
ВГП		А.Ю.Петрова		<i>[Signature]</i>	
Дир. град. проект		М.Л.Башорина		<i>[Signature]</i>	
Исполнитель		А.Ю.Петрова		<i>[Signature]</i>	

СХЕМА РАЗМЕЩЕНИЯ ПРОЕКТИРУЕМОГО ЛИНЕЙНОГО ОБЪЕКТА
В ПЛАНИРОВОЧНОЙ СТРУКТУРЕ ГОРОДА





Стадия	Лист	Листов
ОЧ	1	4

Масштаб М 1:2000




ОАО "КИРОВГИПРОЗЕМ"

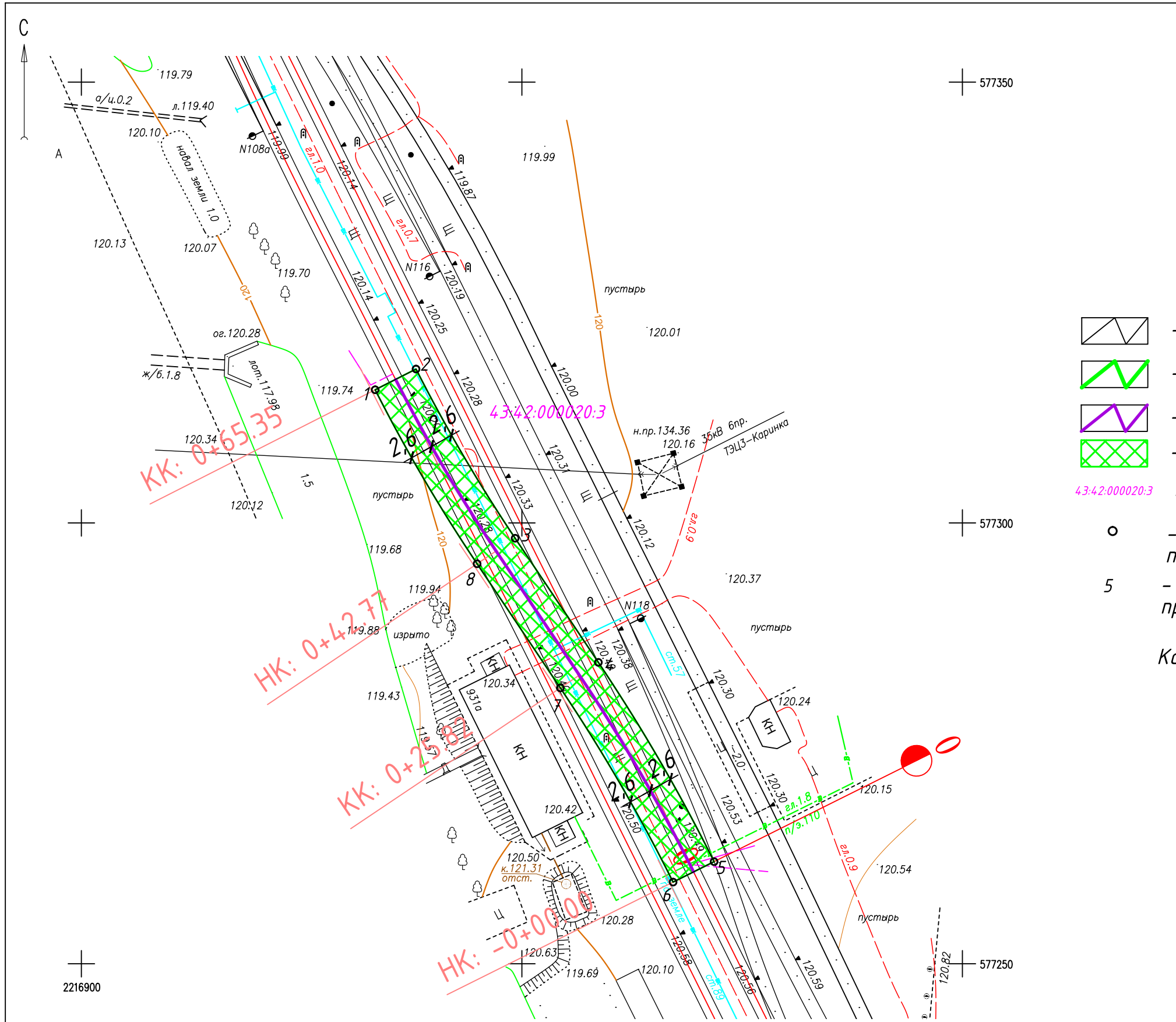






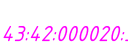


Условные обозначения:

-  - проектируемые красные линии железнодорожных путей
-  - граница охранной зоны проектируемых железнодорожных путей
-  - проектируемые железнодорожные пути
-  - охранный зона проектируемых железнодорожных путей
- 43:42:000020:3 - кадастровый номер земельного участка

2216900

АПМ 31-112-14- ППМЛ /26					
Проект планировки с проектом межевания в составе проекта планировки территории для строительства линейного объекта на территории муниципального образования "Город Кирово-Чепецк" Кировской области : "Путевой железнодорожный съезд № III а на территории промышленной площадки ОАО ЗМУ КЧКХ "					
Изм.	Кол.	Лист	Инд.	Подпись	Дата
ВГП		А.Ю. Петрова			
Дир. град. проект		М.Л. Башорина			
Исполнитель		А.Ю. Петрова			
ПРОЕКТ ПЛАНИРОВКИ				Стадия	Лист
Масштаб М 1:500				ОЧ	2
ОАО "КИРОВГИПРОЗЕМ"				Листов	4






-  - проектируемые красные линии железнодорожных путей
-  - граница охранной зоны проектируемых железнодорожных путей
-  - проектируемые железнодорожные пути
-  - охранная зона проектируемых железнодорожных путей
-  - кадастровый номер земельного участка
-  - поворотная точка охранной зоны проектируемых железнодорожных путей
-  - нумерация поворотных точек охранной зоны проектируемых железнодорожных путей

Каталог координат поворотных точек охранной зоны проектируемых железнодорожных путей

№ точки	Координата X	Координата Y
1	577315,10	2216933,34
2	577317,45	2216937,98
3	577298,26	2216949,23
4	577284,18	2216958,68
5	577261,58	2216971,81
6	577259,26	2216967,16
7	577281,28	2216954,36
8	577295,36	2216944,92

АПМ 31-112-14- ППМЛ /26

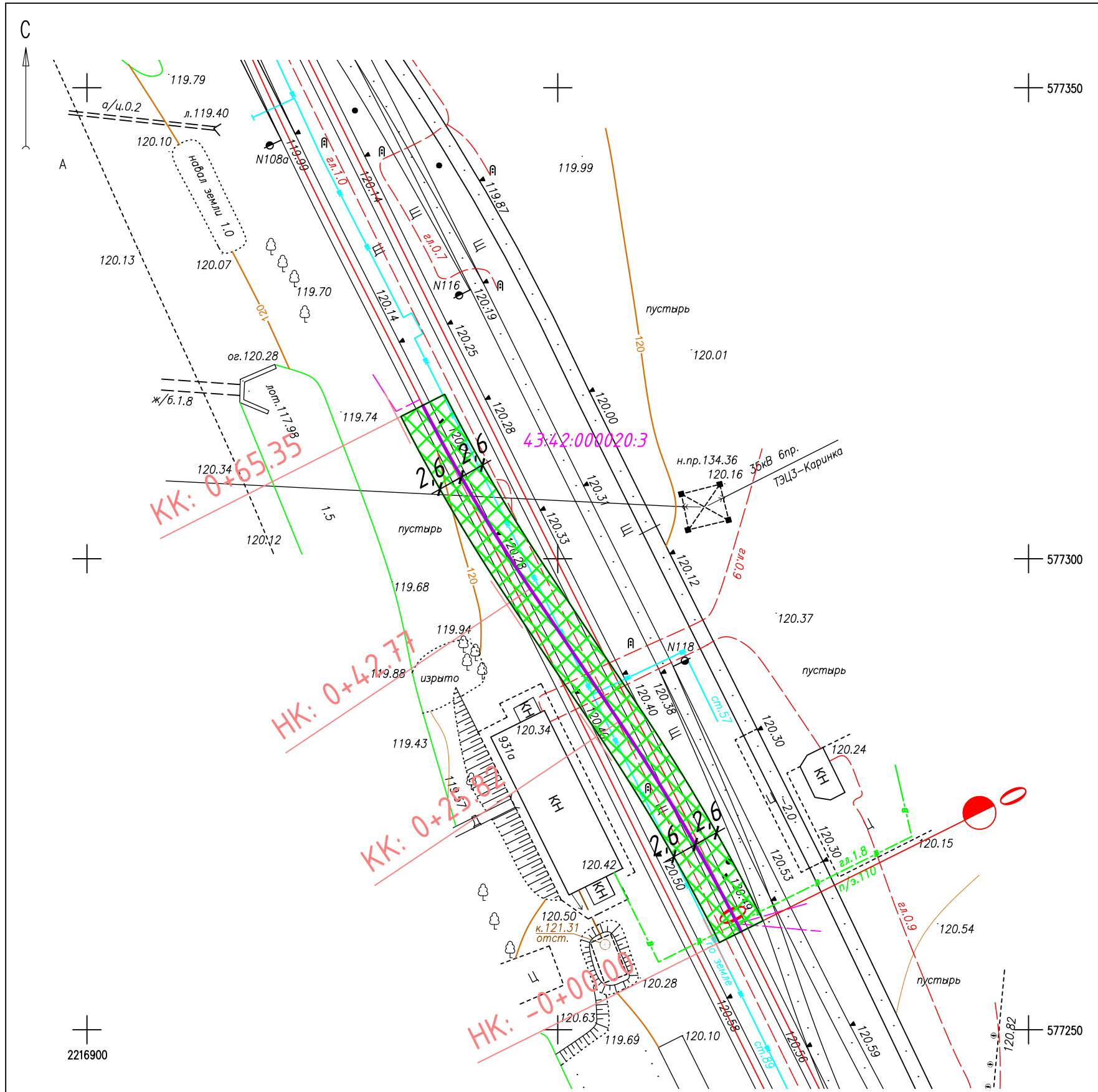
Проект планировки с проектом межевания в составе проекта планировки территории для строительства линейного объекта на территории муниципального образования "Город Кирово-Чепецк" Кировской области : "Путевой железнодорожный съезд № IIIа на территории промышленной площадки ОАО ЗМУ КЧКХ"

Изм.	Кол.	Лист	Инд.	Подпись	Дата
ВГП		А.Ю.Петрова			
Дир. град. проект		М.Л.Башорина			
Исполнитель		А.Ю.Петрова			





ПРОЕКТ ПЛАНИРОВКИ	Стадия	Лист	Листов
	04	3	4

Масштаб М 1:500

ОАО "КИРОВГИПРОЗЕМ"






Условные обозначения:

-  - проектируемые красные линии железнодорожных путей
-  - граница охранной зоны проектируемых железнодорожных путей
-  - проектируемые железнодорожные пути
-  - охранная зона проектируемых железнодорожных путей
- 43:42:000020:3 - кадастровый номер земельного участка

Примечание.

1. Концевые и поворотные точки закрепить на местности геодезическими знаками постоянного типа.
2. Установление красных линий в натуре (на местности) вести организации, имеющей лицензию на данный вид деятельности.
3. "Перечень земельных участков, вовлекаемых в границы охранной зоны газопровода" см. Пояснительная записка Приложение 1.
4. "Каталог координат углов поворота красных линий" см. Пояснительная записка Приложение 2.

АПМ 31-112-14- ППМЛ /26					
Проект планировки с проектом межевания в составе проекта планировки территории для строительства линейного объекта на территории муниципального образования "Город Кирово-Чепецк" Кировской области : "Путевой железнодорожный съезд № IIIа на территории промышленной площадки ОАО ЗМУ КЧКХ"					
Изм.	Кол.	Лист	Инд.	Подпись	Дата
ВГП		А.Ю.Петрова			
Дир. град. проект		М.Л.Башорина			
Исполнитель		А.Ю.Петрова			
ПРОЕКТ МЕЖЕВАНИЯ				Стадия	Лист
				04	4
Разбивочный чертеж красных линий Масштаб М 1:500				Листов	
				4	
ОАО "КИРОВГИПРОЗЕМ"					