





- Условные обозначения:
-  - проектируемые красные линии железнодорожных путей
  -  - граница охранной зоны проектируемых железнодорожных путей
  -  - проектируемые железнодорожные пути
  -  - место допустимого размещения линейного объекта
  - 43:42:000020:3 - кадастровый номер земельного участка
  - 5 - нумерация поворотных точек охранной зоны проектируемых железнодорожных путей
  - X=577315,10  
Y=2216933,34 - координаты поворотных точек границ земельного участка

Примечание.




1. Концевые и поворотные точки закрепить на местности геодезическими знаками постоянного типа.
2. Установление красных линий в натуре (на местности) вести организации, имеющей лицензию на данный вид деятельности.
3. Ограничения в использовании земельного участка линейного объекта не установлены.
4. В случае переноса инженерных сетей необходимо получить технические условия соответствующих технических служб. По окончании строительства передать безвозмездно копию схемы, отображающей расположение построенного, реконструированного, отремонтированного объекта капитального строительства, расположение сетей инженерно-технического обеспечения в границах земельного участка и планировочную организацию земельного участка и подписанную лицом, осуществляющим строительство, для размещения такой копии в информационной системе обеспечения градостроительной деятельности.

**ЭКСПЛИКАЦИЯ ЗДАНИЙ И СООРУЖЕНИЙ**

№ по град. плану	Наименование здания (сооружения)	Площадь застройки, га	Примечание
1	Место допустимого размещения линейного объекта (проектируемые железнодорожные пути)	0,03399	

**АПМ 31-112-14- ППМЛ /26**

Проект планировки с проектом межевания в составе проекта планировки территории для строительства линейного объекта на территории муниципального образования "Город Кирово-Чепецк" Кировской области : "Путевой железнодорожный съезд № IIIа на территории промышленной площадки ОАО ЗМУ КЧКХ"

Изм.	Кол.	Лист	Инд.	Подпись	Дата	Стадия	Лист	Листов	
ВГП		А.Ю.Петрова				ПРОЕКТ МЕЖЕВАНИЯ	04	1	
Дир. град. проект		М.Л.Башорина							
Исполнитель		А.Ю.Петрова							
Градостроительный план Система координат МСК-43 Масштаб М 1:500							ОАО "КИРОВГИПРОЗЕМ"		