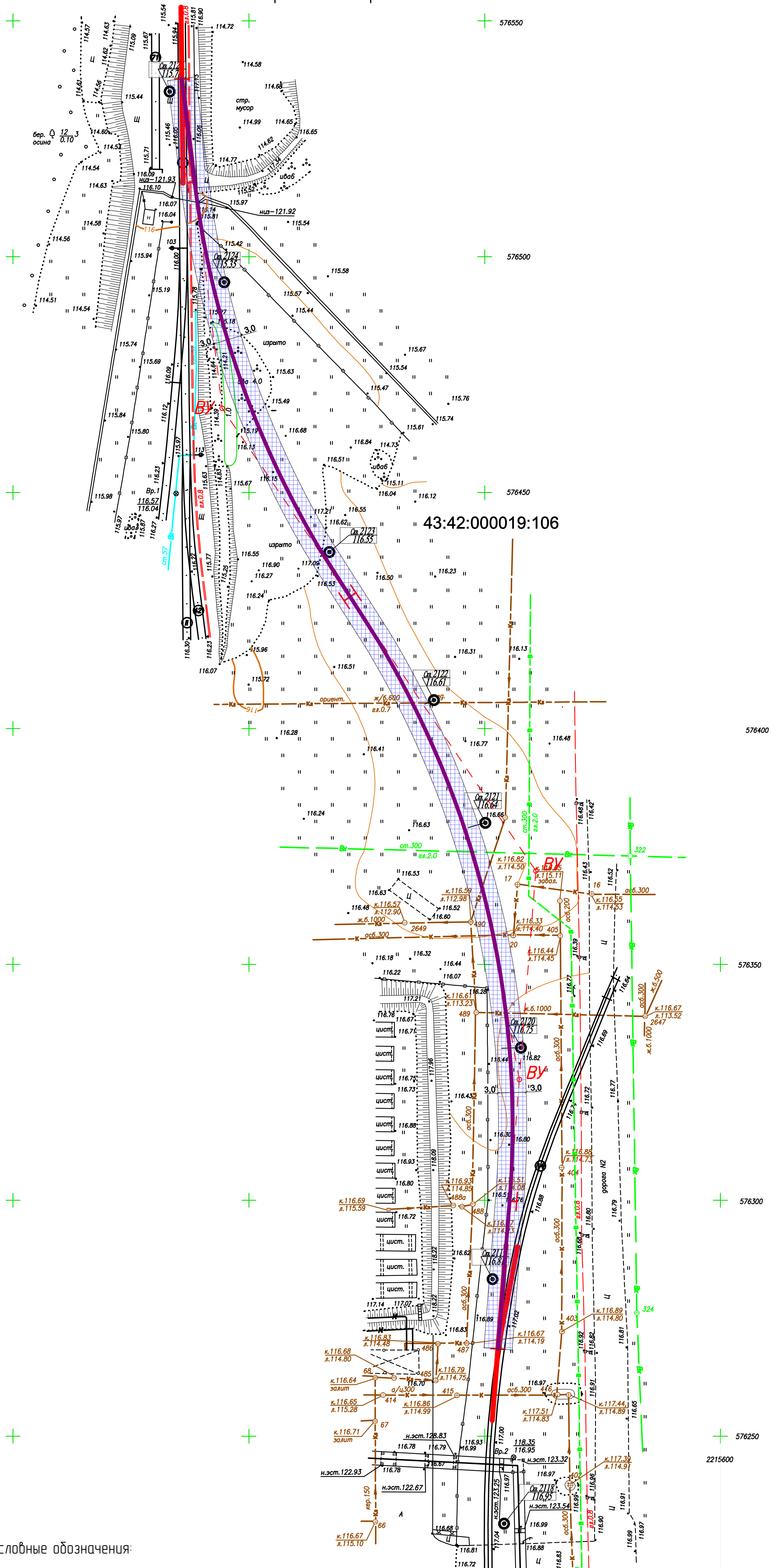




# Проект планировки



Условные обозначения:

-  - проектируемые железнодорожные пути
-  - охранная зона проектируемых железнодорожных путей

43:42:000019:106 - кадастровый номер земельного участка

АПМ 68-УХТ/01-158/190-ППМ/1/26				
Проект планировки с проектом межевания в составе проекта планировки территории для размещения линейного объекта - «Железнодорожный путь недалеко пользования №10 на территории промышленной площадки ОАО «ЭМЗ КЧХ»				
Изм.	Кол.	Лист	№ Док.	Подп.
Дир. по зр. пр.	М/Л	Баширова		
Архитектор	Кухаров	Н.Г.		
Исполнитель	Кухаров	Н.Г.		
Проект планировки			Страница	Лист
Система координат МСК-43			04	2
Масштаб 1500			Листов	4
ОАО «ИЖОБПРОЕКТ»				