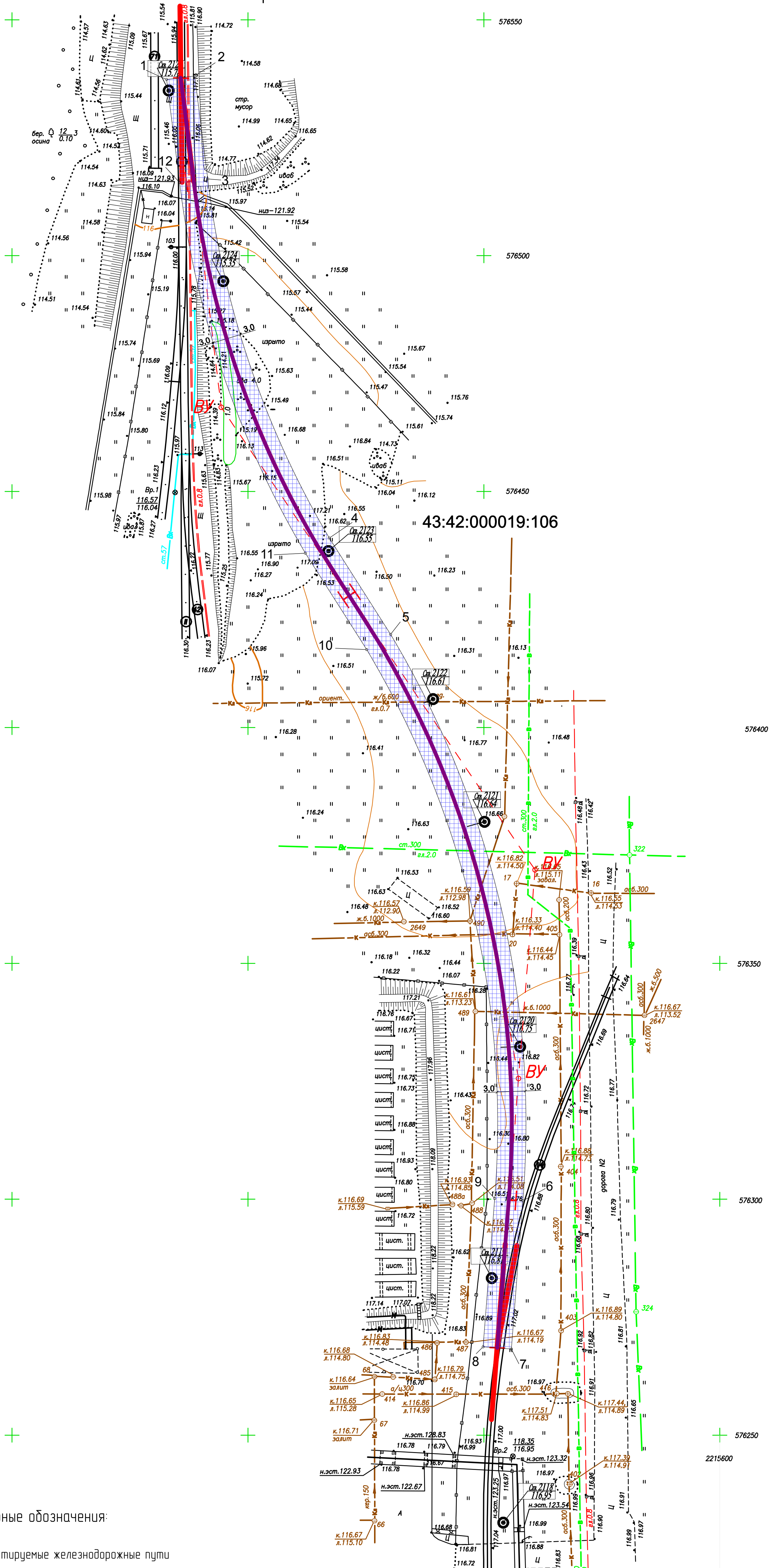





Проект межевания



43:42:000019:106

Условные обозначения:

-  - проектируемые железнодорожные пути
-  - охранная зона проектируемых железнодорожных путей
-  - обозначение поворотных точек охранной зоны
- 43:42:000019:106 - кадастровый номер земельного участка

					АПМ 68-УХТ/01-158/190-ППМ/1/26				
					Проект планировки с проектом межевания в составе проекта планировки территории для размещения линейного объекта - «Железнодорожный путь недалеко пользования №1а на территории промышленной площадки ОАО «ЭМЗ КЧХ»»				
Изм.	Колыч.	Лист	№Док.	Подп.	Дата	Проект межевания	Стация	Лист	Листов
Дир. по зр. пр.	М/Л Башарина						04	3	4
Архитектор	Кужаров НГ.								
Исполнитель	Кужаров НГ.					Система координат МСК-43			
						Масштаб 1500			