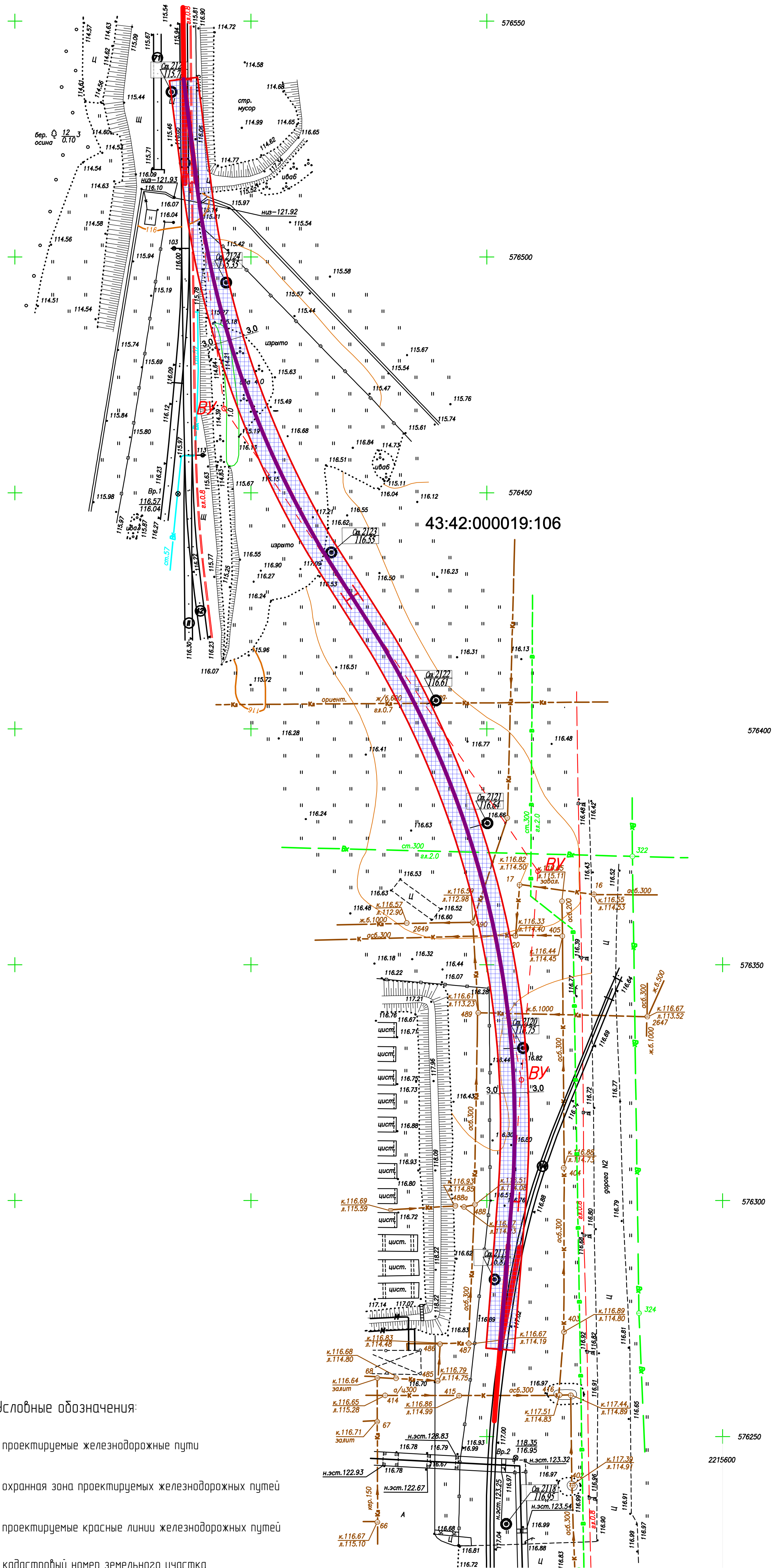





Разбивочный чертеж красных линий



Условные обозначения:

-  - проектируемые железнодорожные пути
-  - охранная зона проектируемых железнодорожных путей
-  - проектируемые красные линии железнодорожных путей

43:42:000019:106 - кадастровый номер земельного участка

1. Концевые и поворотные точки закрепить на местности геодезическими знаками постоянного типа.
2. Установление красных линий в натуре (на местности) вести организации, имеющей лицензию на данный вид деятельности.
3. "Каталог координат узлов поворота красных линий см. в пояснительной записке
4. "Перечень земельных участков, вовлекаемых в границы охранной зоны железнодорожных путей см. в пояснительной записке

					АПМ 68-УХТ/01-158/190-ППМ/1/26			
					Проект планировки с проектом межевания в составе проекта планировки территории для размещения линейного объекта - «Железнодорожный путь nearby пользования №10 на территории промышленной площадки ОАО «ЭМЗ КЧХ»»			
Изм.	Кол.	Лист	№ Док.	Подп.	Дата			
Дир. по зр. пр.		М/Л Башарина						
Архитектор		Кужаров НГ.						
Исполнитель		Кужаров НГ.						
						Разбивочный чертеж красных линий		
						Система координат МСК-43 Масштаб 1500		
						Стация	Лист	Листов
						04	4	4
								