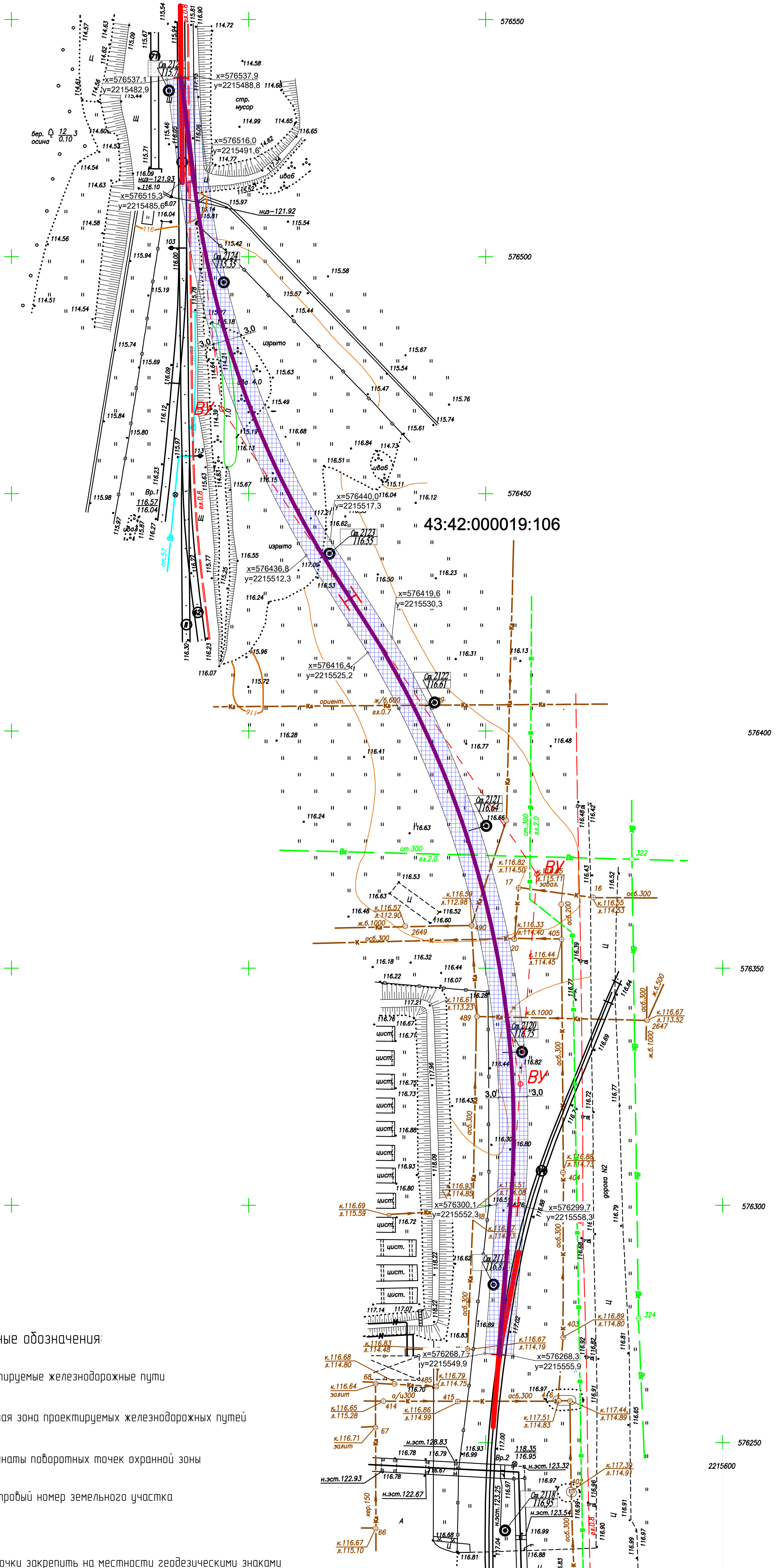


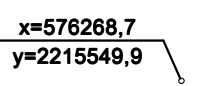


# Градостроительный план



## Условные обозначения:

-  - проектируемые железнодорожные пути
-  - охранная зона проектируемых железнодорожных путей
-   $x=576268.7$   
 $y=2215549.9$  - координаты поворотных точек охранной зоны
- 43:42:000019:106 - кадастровый номер земельного участка

1. Концевые и поворотные точки закрепить на местности геодезическими знаками постоянного типа.
2. Установление красных линий в натуре (на местности) вести организации, имеющей лицензию на данный вид деятельности.
3. В случае переноса инженерных сетей необходимо получить технические условия соответствующих технических служб. По окончании строительства передать деэвмуэдрированную копию схемы, отображающей расположение построенного, реконструированного, отремонтированного объекта капитального строительства, расположение сетей инженерно-технического обеспечения в границах земельного участка и планировочную организацию земельного участка и подписанную лицом, осуществляющим строительство, для размещения такой копии в информационной системе градостроительной деятельности.

					АПМ 68-УХТ/01-158/190-ППМ/1/26		
					Проект планировки с проектом межевания в составе проекта планировки территории для размещения линейного объекта - «Железнодорожный путь недалеко пользования №10 на территории промышленной площадки ОАО «ЭМЗ КЧХ»»		
Изм.	Кол.	Лист	№Док.	Подп.	Дата	Градостроительный план	
Дир. по зр. пр.	М/Л	Баширова				Стандия	Лист
Архитектор	Кухаров	Н.Г.				1	1
Исполнитель	Кухаров	Н.Г.				Система координат МСК-43 Масштаб 1:500	
							