


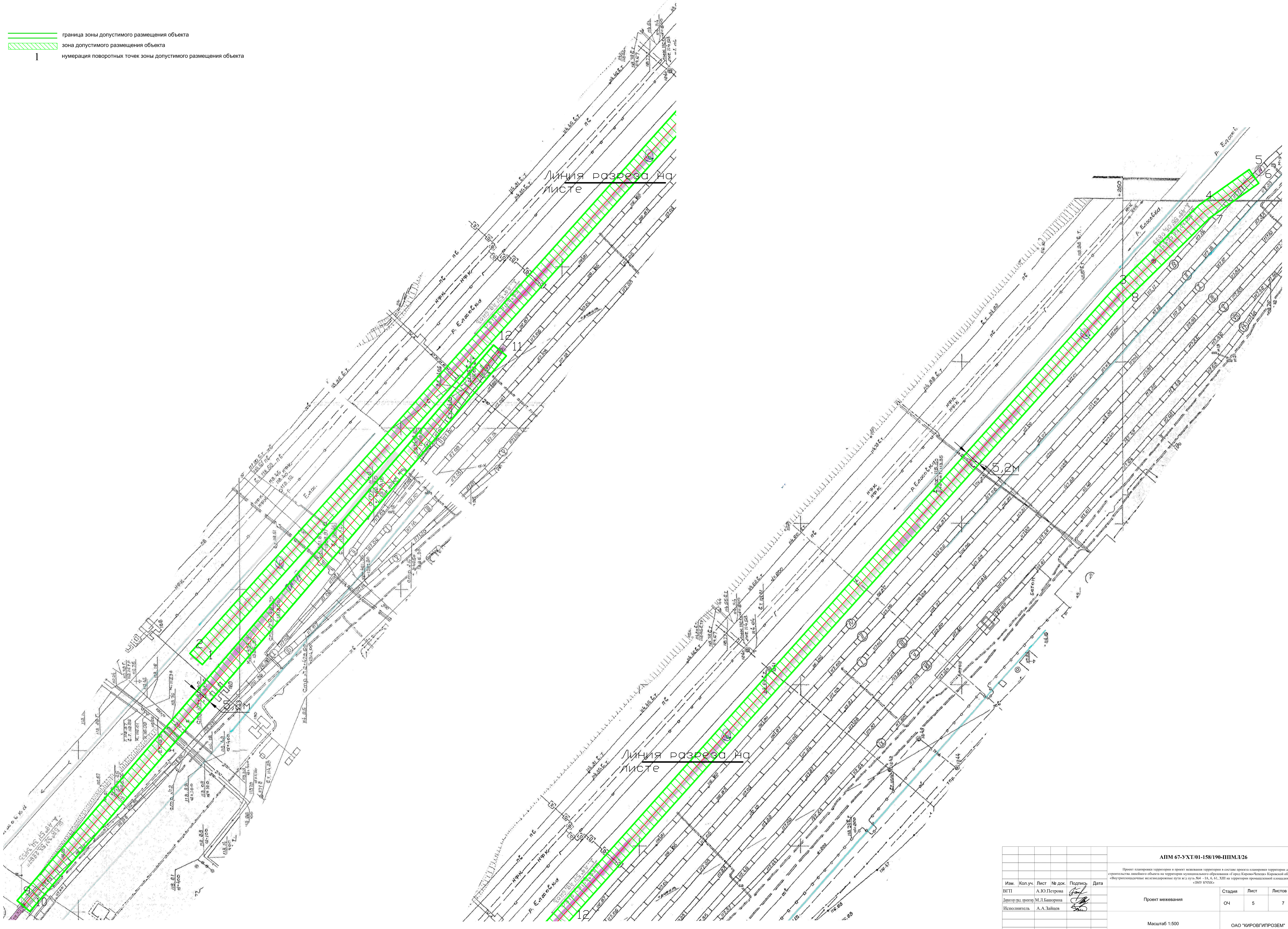


-  граница зоны допустимого размещения объекта
-  зона допустимого размещения объекта
-  нумерация поворотных точек зоны допустимого размещения объекта



Имя, № подл. Подпись и дата
 Имя, № док. Взам. инв. №

АПМ 67-УХТ/01-158/190-ПМЛ/26					
Проект планировки территории и проект межевания территории в составе проекта планировки территории для строительства линейного объекта на территории муниципального образования «Город Кирово-Чепецк» Кировской области - «Внутрирайонные железнодорожные пути ж.д. ст. Киров - Чепецк» на территории промышленной площадки ОАО «КВУ КИХС».					
Изм.	Коп.уч.	Лист	№ док.	Подпись	Дата
				А.Ю.Петрова	
				М.Л.Башорина	
				А.А.Зайцев	
Проект межевания				Стадия	Лист
Масштаб 1:500				ОЧ	5
				Листов	7
ОАО «КИРОВГИПРОЗЕМ»					