










-  существующие красные линии
-  проектируемые красные линии газопровода
-  охранный зона газопровода
-  кадастровый номер участка
-  граница кадастрового участка
-  нумерация поворотных точек охранной зоны газопровода

- 1) Концевые и поворотные точки закрепить на местности геодезическими знаками постоянного типа.
- 2) Установление красных линий в натуре (на местности) вести организации, имеющей лицензию на данный вид деятельности.
- 3) "Каталог координат углов поворота красных линий" см. пояснительная записка Приложении 2.
- 4) "Перечень земельных участков, вовлекаемых в границы охранной зоны газопровода" см. пояснительная записка Приложении 1.

АПМ 3-40-01-12-ППМЛ/03					
Проект планировки территории с проектом межевания территории в составе проекта планировки территории для строительства линейного объекта - «Газопровод к жилым домам по ул. Энгельса г. Кирово-Чепецк»					
Изм.	Коп.уч.	Лист	№ док.	Подпись	Дата
					
Директор-проект	М.Л. Банюрина				
Исполнитель	А.А. Зайцев				
Проект межевания			Стадия	Лист	Листов
Разбивочный чертеж красных линий			ОЧ	4	4
Масштаб 1:500			ОАО «КИРОВГИПРОЗЕМ»		

Имя, № подл., Подпись и дата