








- 1) Концевые и поворотные точки закрепить на местности геодезическими знаками постоянного типа.
- 2) Установление красных линий в натуре (на местности) вести организации, имеющей лицензию на данный вид деятельности.
- 3) "Каталог координат углов поворота красных линий" см. пояснительная записка Приложении 2.
- 4) "Перечень земельных участков, вовлекаемых в границы охранной зоны газопровода" см. пояснительная записка Приложении 1.

-  существующие красные линии
-  проектируемые красные линии газопровода
-  охранный зона газопровода
- 43:40:002707:7 кадастровый номер участка
-  граница кадастрового участка
- 1 нумерация поворотных точек охранной зоны газопровода

						АПМ 1-38-01-12-ППМЛ/01				
						Проект планировки территории с проектом межевания территории в составе проекта планировки территории для строительства линейного объекта - «Газопровод к жилым домам по ул. Созонтова г. Кирово-Чепецк»				
Изм.	Кол.уч.	Лист	№ док.	Подпись	Дата	Проект межевания	Стадия	Лист	Листов	
ВГП		А.Ю.Петрова					ОЧ	4	4	
Директор град. проектир.		М.Л.Башорина								
Исполнитель		А.А.Зайцев								
						Разбивочный чертеж красных линий Масштаб 1:500		ОАО "КИРОВГИПРОЗЕМ"		

Инов. № подл. Подпись и дата

Взам. инв. №