




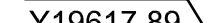





- 1) Концевые и поворотные точки закрепить на местности геодезическими знаками постоянного типа.
- 2) Установление красных линий в натуре (на местности) вести организации, имеющей лицензию на данный вид деятельности.
- 3) Ограничения в использовании земельного участка линейного объекта не установлены.
- 4) В случае вынужденного сноса зеленых насаждений и с учетом решения Кировской городской Думы от 30.09.2009 №32/1 "Об утверждении порядка оценки и возмещения ущерба за вынужденный и незаконный снос (повреждение) зеленых насаждений на территории муниципального образования "Город Киров" необходимо обратиться в "Экологический фонд города Кирова" для оформления оценки подлежащих сносу зеленых насаждений.
- 5) В случае переноса инженерных сетей необходимо получить технические условия соответствующих технических служб. По окончании строительства передать безвозмездно копию схемы, отображающей расположение построенного, реконструированного, отремонтированного объекта капитального строительства, расположение сетей инженерно-технического обеспечения в границах земельного участка и планировочную организацию земельного участка и подписанную лицом, осуществляющим строительство, для размещения такой копии в информационной системе обеспечения градостроительной деятельности.

-  граница охранной зоны газопровода
-  место допустимого размещения линейного объекта
-  43:40:002607:37 кадастровый номер участка
-  граница кадастрового участка
-  X19557,74
-  Y19617,89 координаты поворотных точек границ земельного участка

Взам. инв. №

Подпись и дата

Инв. № подл.

						АПМ 1-38-01-12-ППМЛ/01			
						Проект планировки территории с проектом межевания территории в составе проекта планировки территории для строительства линейного объекта - «Газопровод к жилым домам по ул. Созонтова г. Кирово-Челецк»			
Изм.	Кол.уч.	Лист	№ док.	Подпись	Дата	Проект межевания	Стадия	Лист	Листов
ВГП		А.Ю.Петрова						1	1
Директор град. проектир.		М.Л.Башорина							
Исполнитель		А.А.Зайцев							
						Градостроительный план система координат МСК-43 2 Масштаб 1:500			
						ОАО "КИРОВГИПРОЗЕМ"			