


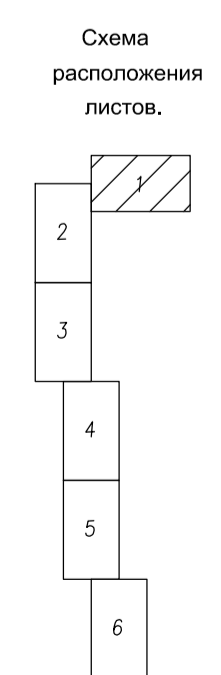
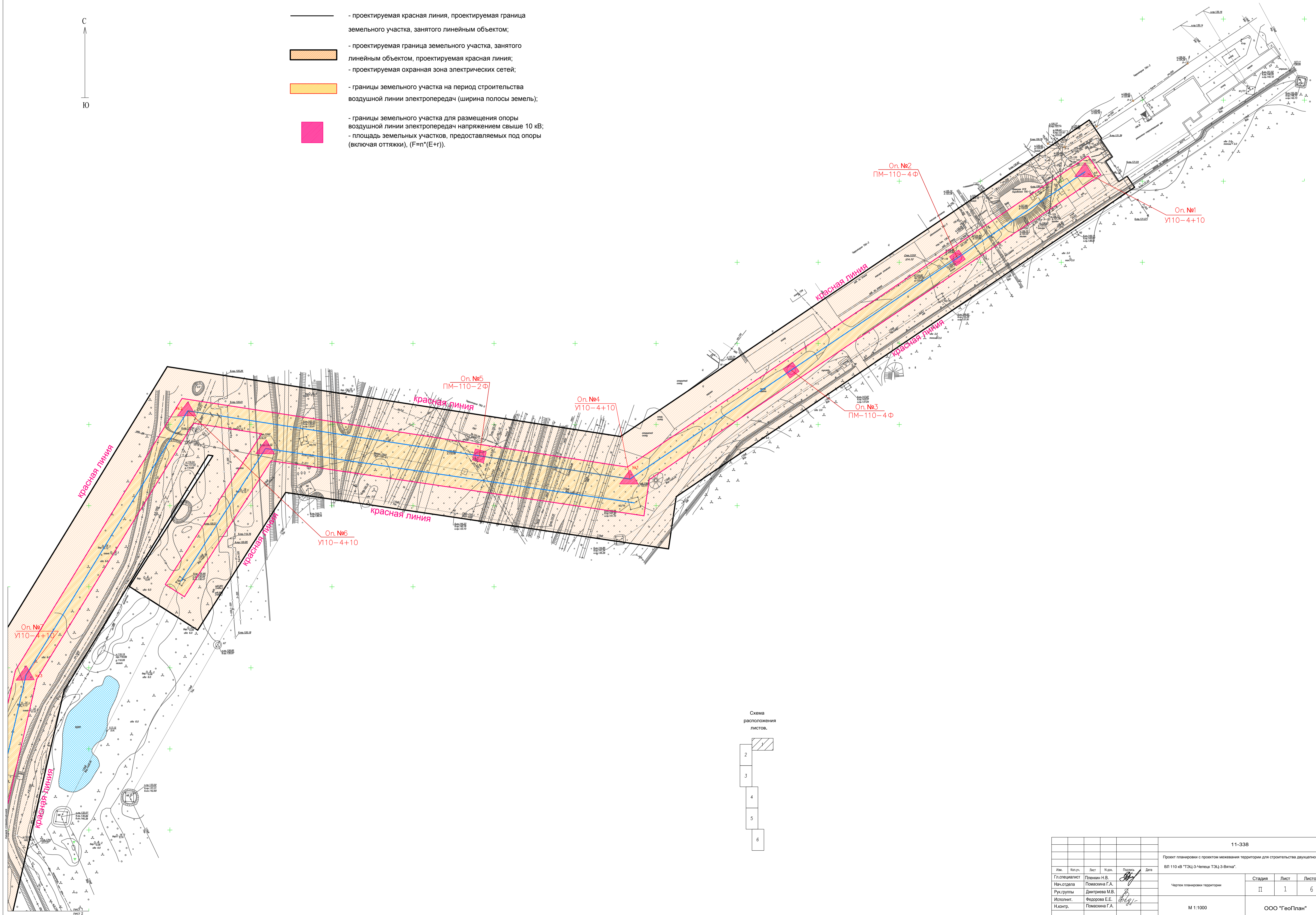


Условные обозначения:

-  - проектируемая красная линия, проектируемая граница земельного участка, занятого линейным объектом;
-  - проектируемая граница земельного участка, занятого линейным объектом, проектируемая красная линия; - проектируемая охранная зона электрических сетей;
-  - границы земельного участка на период строительства воздушной линии электропередач (ширина полосы земель);
-  - границы земельного участка для размещения опоры воздушной линии электропередач напряжением свыше 10 кВ; - площадь земельных участков, предоставляемых под опоры (включая оттяжки),  $(F=p \cdot (E+r))$ .

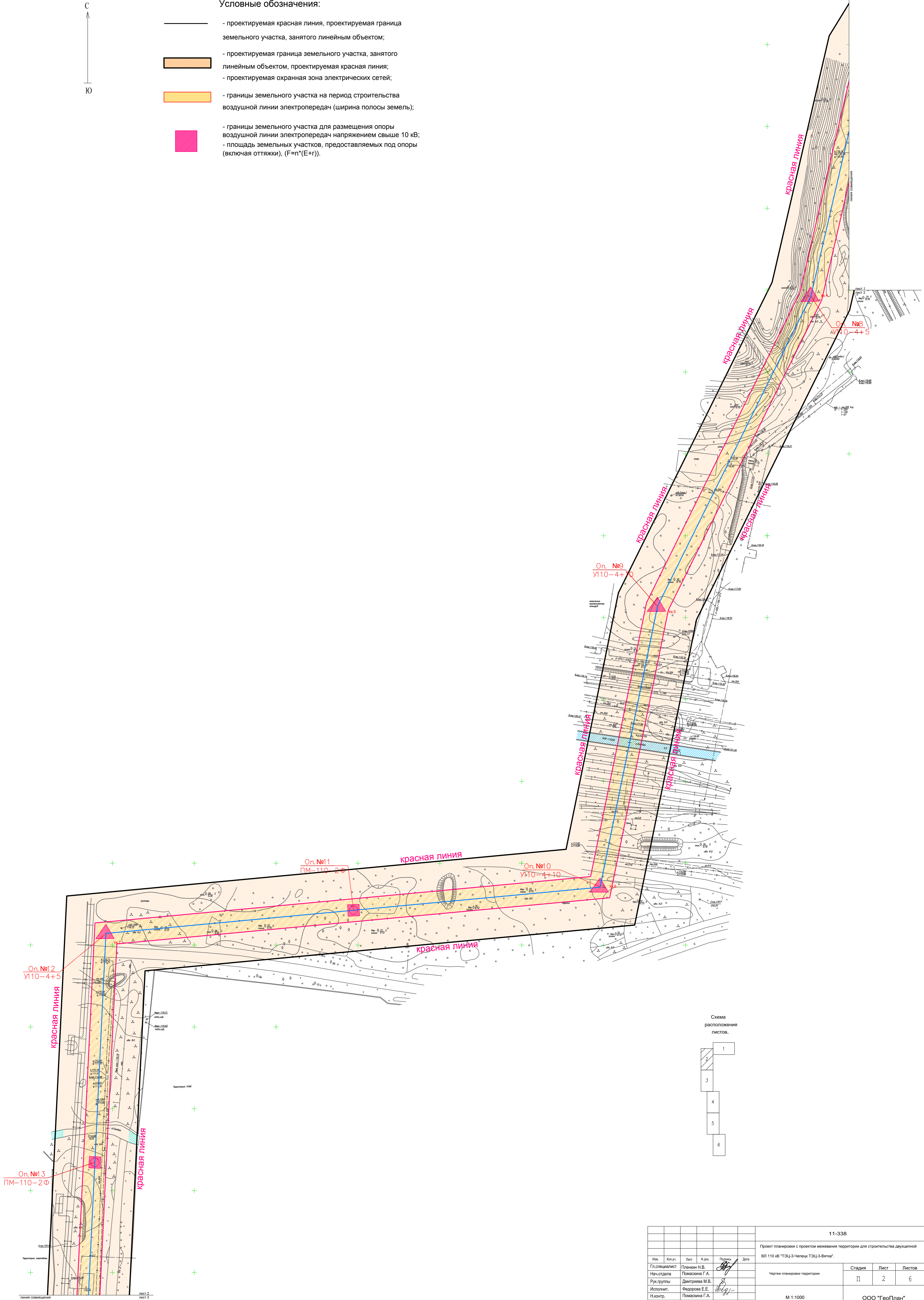


						11-338			
						Проект планировки с проектом межевания территории для строительства двухфазной ВЛ 110 кВ ТЗЦ-3-Челюски ТЗЦ-3-Ветца.			
Имя	Колуч.	Лист	Н.д.к.	Подпись	Дата	Чертеж планировки территории	Стадия	Лист	Листов
Гл. специалист							II	1	6
Нач. отдела				Помозина Г.А.					
Руководитель				Дмитриева М.В.					
Исполнит.				Федорова Е.Е.					
Н.контр.				Помозина Г.А.					
						М 1:1000	ООО "ГеоПлан"		
						Формат А1			



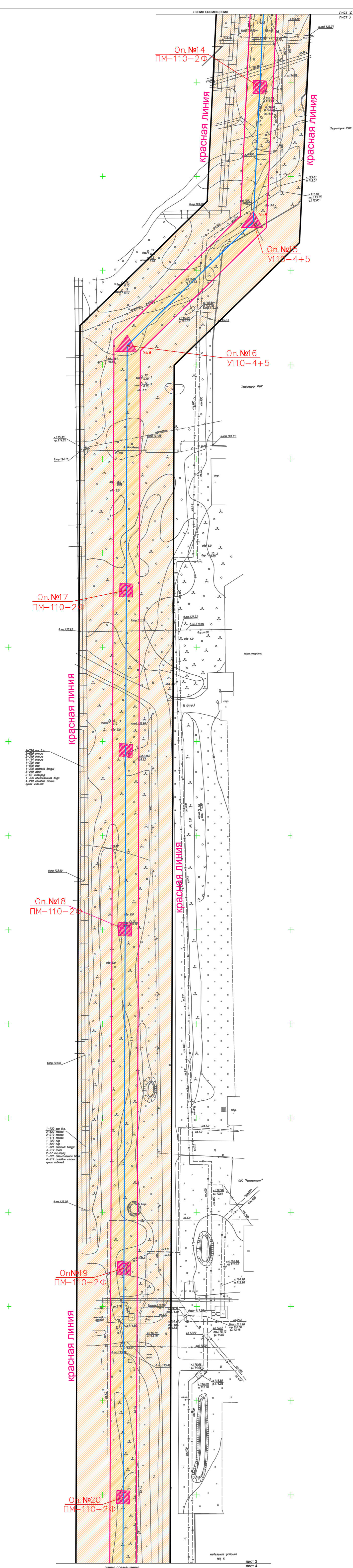
Условные обозначения:

- проектируемая красная линия, проектируемая граница земельного участка, занятого линейным объектом;
- проектируемая граница земельного участка, занятого линейным объектом, проектируемая красная линия; - проектируемая охранная зона электрических сетей;
- границы земельного участка на период строительства воздушной линии электропередач (ширина полосы земель);
- границы земельного участка для размещения опоры воздушной линии электропередач напряжением свыше 10 кВ; - площадь земельных участков, предоставляемых под опоры (включая оттяжки),  $(F=p \cdot (E+r))$ .



						11-338			
						Проект планировки с проектом межевания территории для строительства двухфазной ВЛ 110 кВ "ТЭЦ-3-Челны-ТЭЦ-3-Ветна".			
Изм.	Колуч.	Лист	Над.	Полн.	Дата	Чертеж планировки территории	Стадия	Лист	Листов
Гл. специалист							II	2	6
Нач. отдела									
Рук. группы									
Исполнит.									
Надпр.									
						M 1:1000	ООО "ГеоПлан"		

С  
Ю



Условные обозначения:





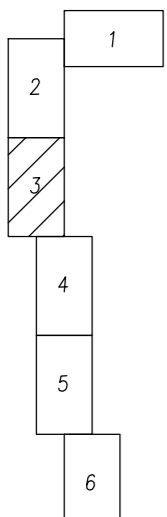
-  - проектируемая красная линия, проектируемая граница земельного участка, занятого линейным объектом;
-  - проектируемая граница земельного участка, занятого линейным объектом, проектируемая красная линия;
-  - проектируемая охранная зона электрических сетей;
-  - границы земельного участка на период строительства воздушной линии электропередач (ширина полосы земель);
-  - границы земельного участка для размещения опоры воздушной линии электропередач напряжением свыше 10 кВ; - площадь земельных участков, предоставляемых под опоры (включая оттяжки),  $(F=p \cdot (E+r))$ .

Схема расположения листов.



						11-338			
						Проект планировки с проектом межевания территории для строительства двухфазной ВЛ 110 кВ "ТЭЦ-3-Челябь ТЭЦ-3-Ветка".			
Иск.	Колуч.	Лист	Наж.	Получ.	Дата	Чертеж планировки территории	Стадия	Лист	Листов
Гл. специалист	Нак. отдела	Поможина Г.А.					II	3	6
Руководитель	Исполнит.	Федорова Е.Е.							
Надзор.	Поможина Г.А.								
						M 1:1000	ООО "ГеоПлан"		
						Формат А1			

On. №21  
У110-4+5

On. №22  
ПМ-110-4Ф

On. №23  
У110-4+5

On. №24  
ПМ-110-4Ф

On. №25  
У110-4+5

On. №26  
ПМ-110-4Ф

Условные обозначения:



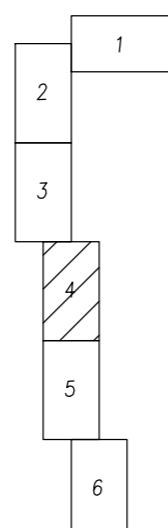
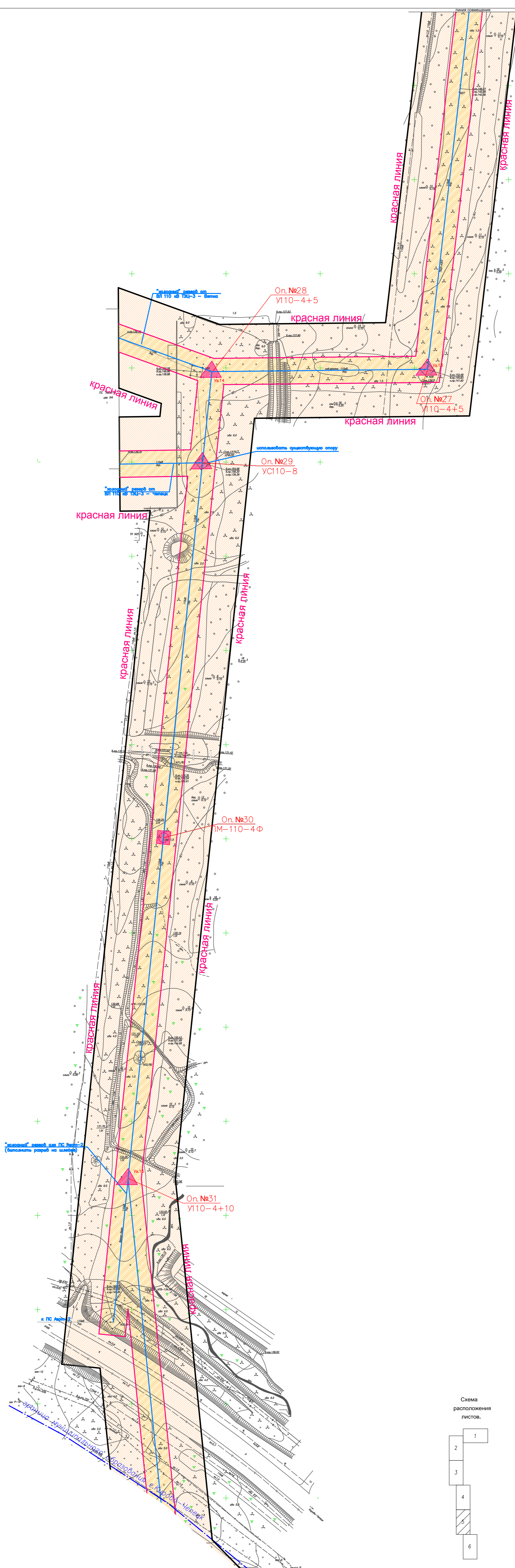
-  - проектируемая красная линия, проектируемая граница земельного участка, занятого линейным объектом;
-  - проектируемая граница земельного участка, занятого линейным объектом, проектируемая красная линия; - проектируемая охранная зона электрических сетей;
-  - границы земельного участка на период строительства воздушной линии электропередач (ширина полосы земель);
-  - границы земельного участка для размещения опоры воздушной линии электропередач напряжением свыше 10 кВ; - площадь земельных участков, предоставляемых под опоры (включая оттяжки),  $(F=n*(E+r))$ .

Схема расположения листов.



					11-338		
					Проект планировки с проектом межевания территории для строительства двухцепной ВЛ 110 кВ "ТЭЦ-3-Челябск ТЭЦ-3-Ветка".		
Ил.	Кол.уч.	Лист	Изд.	Подпись	Дата	Чертеж планировки территории	
Гл.инженер		Пленин Н.В.		<i>[Signature]</i>		Стадия	Лист
Инженер		Дмитриева М.В.		<i>[Signature]</i>		II	4
Инженер		Федорова Е.Е.		<i>[Signature]</i>			6
Инженер		Помаскина Г.А.		<i>[Signature]</i>		ООО "ГеоПлан"	
					M 1:1000		
					Формат А1		

С  
Ю



Условные обозначения:





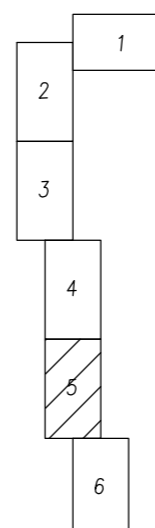
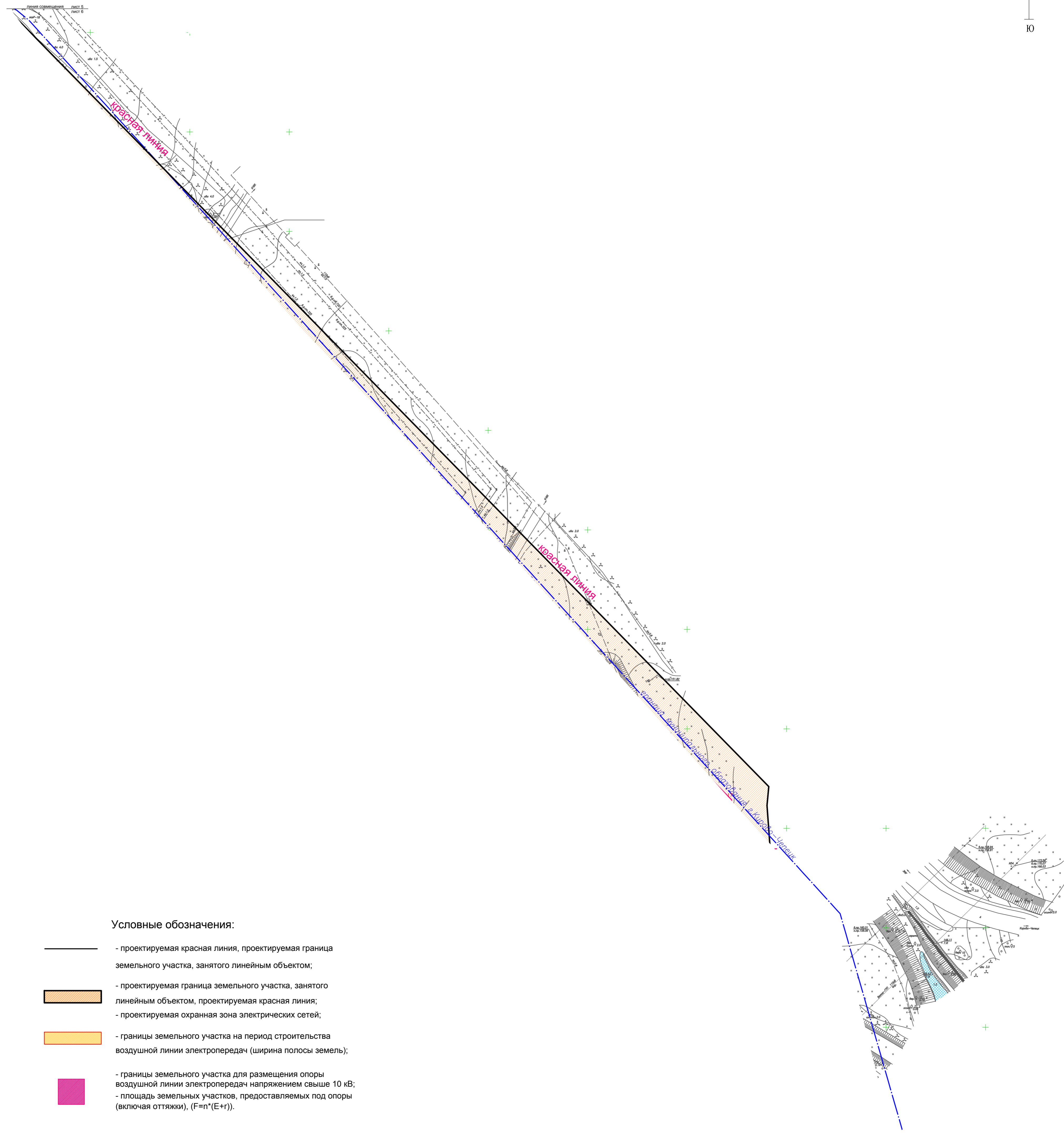
-  - проектируемая красная линия, проектируемая граница земельного участка, занятого линейным объектом;
-  - проектируемая граница земельного участка, занятого линейным объектом, проектируемая красная линия; - проектируемая охранная зона электрических сетей;
-  - границы земельного участка на период строительства воздушной линии электропередач (ширина полосы земель);
-  - границы земельного участка для размещения опоры воздушной линии электропередач напряжением свыше 10 кВ; - площадь земельных участков, предоставляемых под опоры (включая оттяжки),  $(F=p \cdot (E+r))$ .

Схема расположения листов.



						11-338			
						Проект планировки с проектом межевания территории для строительства двухфазной ВЛ 110 кВ "ТЭЦ-3-Чепецк ТЭЦ-3-Ветка".			
Ил.	Колуч.	Лист	Ндк.	Полн.	Дата	Чертеж планировки территории	Стадия	Лист	Листов
Гл. специалист							II	5	6
Нач. отдела									
Рук. группы									
Исполнит.									
Надзор.						M 1:1000	ООО "ГеоПлан"		
						Формат А1			



**Условные обозначения:**





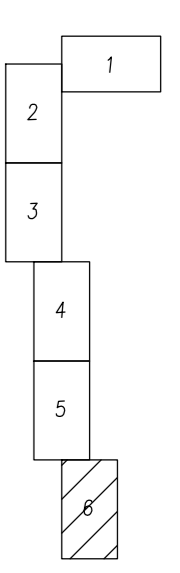
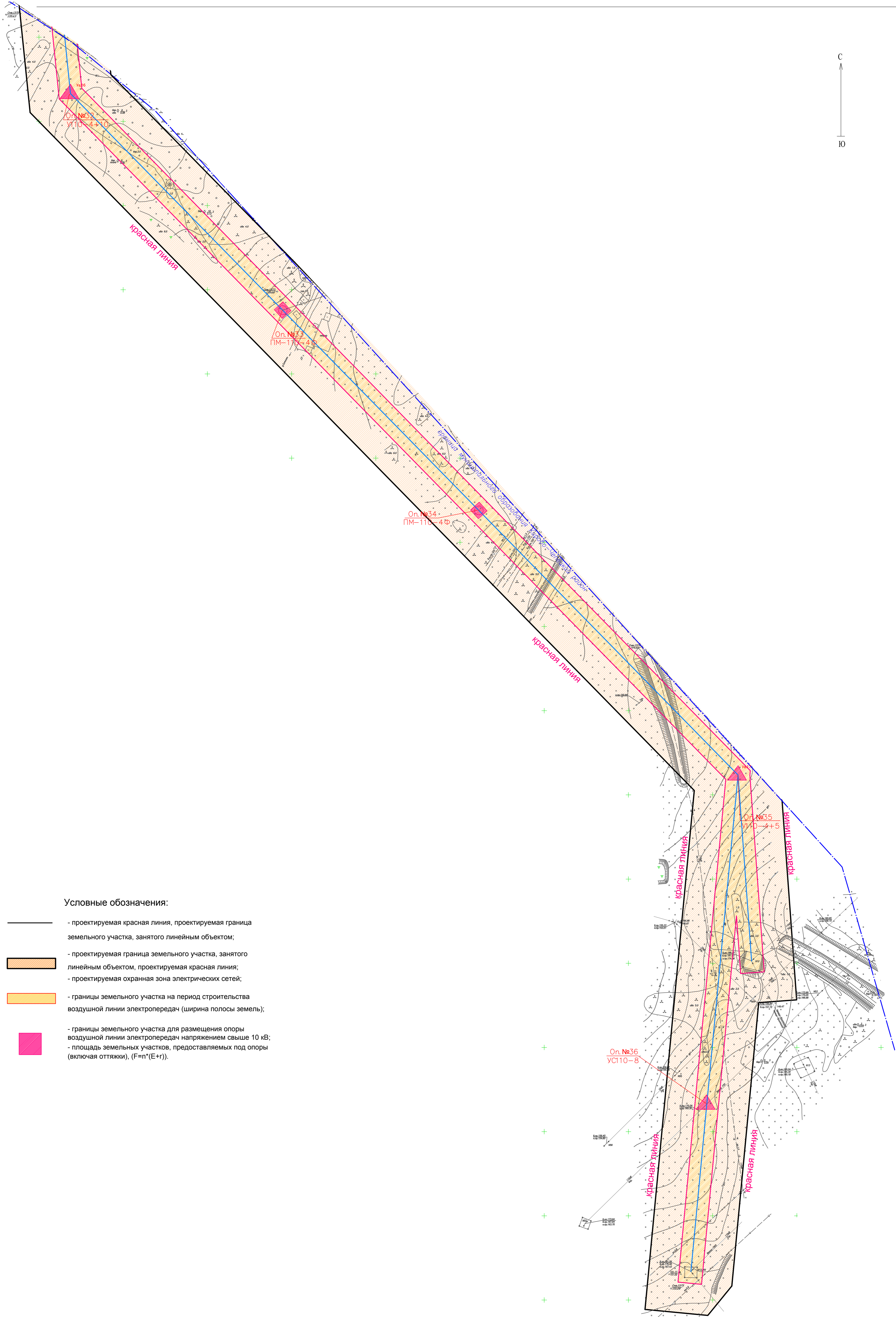
-  - проектируемая красная линия, проектируемая граница земельного участка, занятого линейным объектом;
-  - проектируемая граница земельного участка, занятого линейным объектом, проектируемая красная линия; - проектируемая охранная зона электрических сетей;
-  - границы земельного участка на период строительства воздушной линии электропередач (ширина полосы земель);
-  - границы земельного участка для размещения опоры воздушной линии электропередач напряжением свыше 10 кВ; - площадь земельных участков, предоставляемых под опоры (включая оттяжки), ( $F = n \cdot (E + r)$ ).





Схема расположения листов.



						11-338			
						Проект планировки с проектом межевания территории для строительства двухэтажной ВЛ 110 кВ "ТЭЦ-3-Челябки ТЭЦ-3-Ветка".			
Ил.	Кол.уч.	Лист	Н.док.	Подпись	Дата	Чертеж планировки территории	Стадия	Лист	Листов
Гл.специалист				<i>[Signature]</i>			II	6	6
Нач.отдела				Поможина Г.А.					
Рук.группы				Дмитриева М.В.					
Исполнит.				Федорова Е.Е.	<i>[Signature]</i>				
Н.контр.				Поможина Г.А.					
						М 1:1000	ООО "ГеоПлан"		
						Формат А1			



Условные обозначения:

-  - проектируемая красная линия, проектируемая граница земельного участка, занятого линейным объектом;
-  - проектируемая граница земельного участка, занятого линейным объектом, проектируемая красная линия; проектируемая охранная зона электрических сетей;
-  - границы земельного участка на период строительства воздушной линии электропередач (ширина полосы земель);
-  - границы земельного участка для размещения опоры воздушной линии электропередач напряжением свыше 10 кВ; - площадь земельных участков, предоставляемых под опоры (включая оттяжки),  $(F=n*(E+r))$ .

						11-338			
						Проект планировки с проектом межевания территории для строительства двухфазной ВЛ 110 кВ "ТЭЦ-3-Челябы ТЭЦ-3-Ветка".			
Лист	Кол.уч.	Лист	№ док.	Подпись	Дата	Чертеж планировки территории	Стадия	Лист	Листов
Гл. специалист				<i>Поманова Т.А.</i>			П	1	1
Нач. отдела				<i>Дмитриева М.В.</i>					
Руководитель				<i>Федорова Е.Е.</i>					
Исполнит.				<i>Поманова Т.А.</i>					
Н.контр.						M 1:1000	ООО "ГеоПлан"		
						Формат А1			