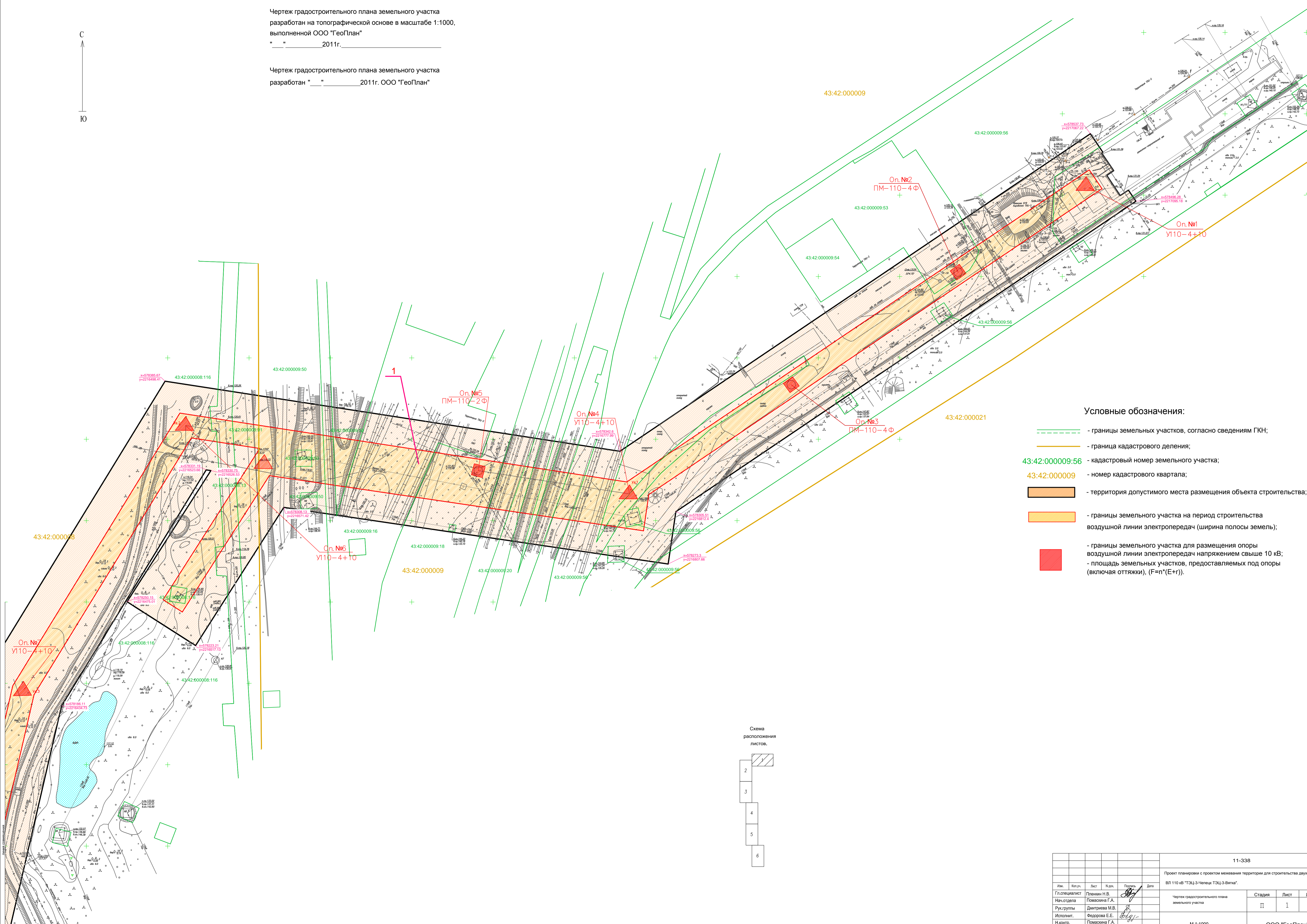


Чертеж градостроительного плана земельного участка  
разработан на топографической основе в масштабе 1:1000,  
выполненной ООО "ГеоПлан"  
" " " 2011г.

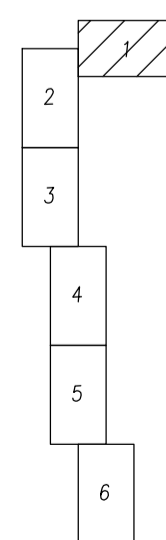
Чертеж градостроительного плана земельного участка  
разработан " " " 2011г. ООО "ГеоПлан"



Условные обозначения:

- границы земельных участков, согласно сведениям ГКН;
- граница кадастрового деления;
- 43:42:000009:56** - кадастровый номер земельного участка;
- 43:42:000009** - номер кадастрового квартала;
- территория допустимого места размещения объекта строительства;
- границы земельного участка на период строительства воздушной линии электропередач (ширина полосы земель);
- границы земельного участка для размещения опоры воздушной линии электропередач напряжением свыше 10 кВ;
- площадь земельных участков, предоставляемых под опоры (включая оттяжки),  $(F=n \cdot (E+r))$ .

Схема  
расположения  
листов.



					11-338			
					Проект планировки с проектом межевания территории для строительства двухфазной ВЛ 110 кВ ТЭЦ-3-Челяб ТЭЦ-3-Ветца.			
Имя	Колуч.	Лист	И.д.к.	Подпись	Дата	Стадия	Лист	Листов
Гл.специалист						Чертеж градостроительного плана земельного участка	II	1
Нач.отдела				Помошник Г.А.				
Руководитель				Дмитриева М.В.				
Исполнит.				Федорова Е.Е.				
Н.контр.				Помошник Г.А.				
					М 1:1000			
					ООО "ГеоПлан"			
					Формат А1			

Чертеж градостроительного плана земельного участка  
разработан на топографической основе в масштабе 1:1000,  
выполненной ООО "ГеоПлан"  
" " " 2011г.

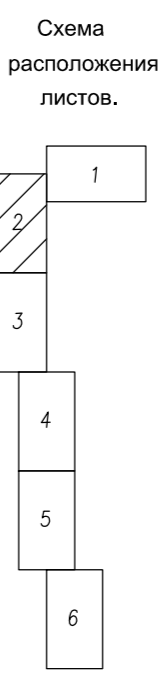
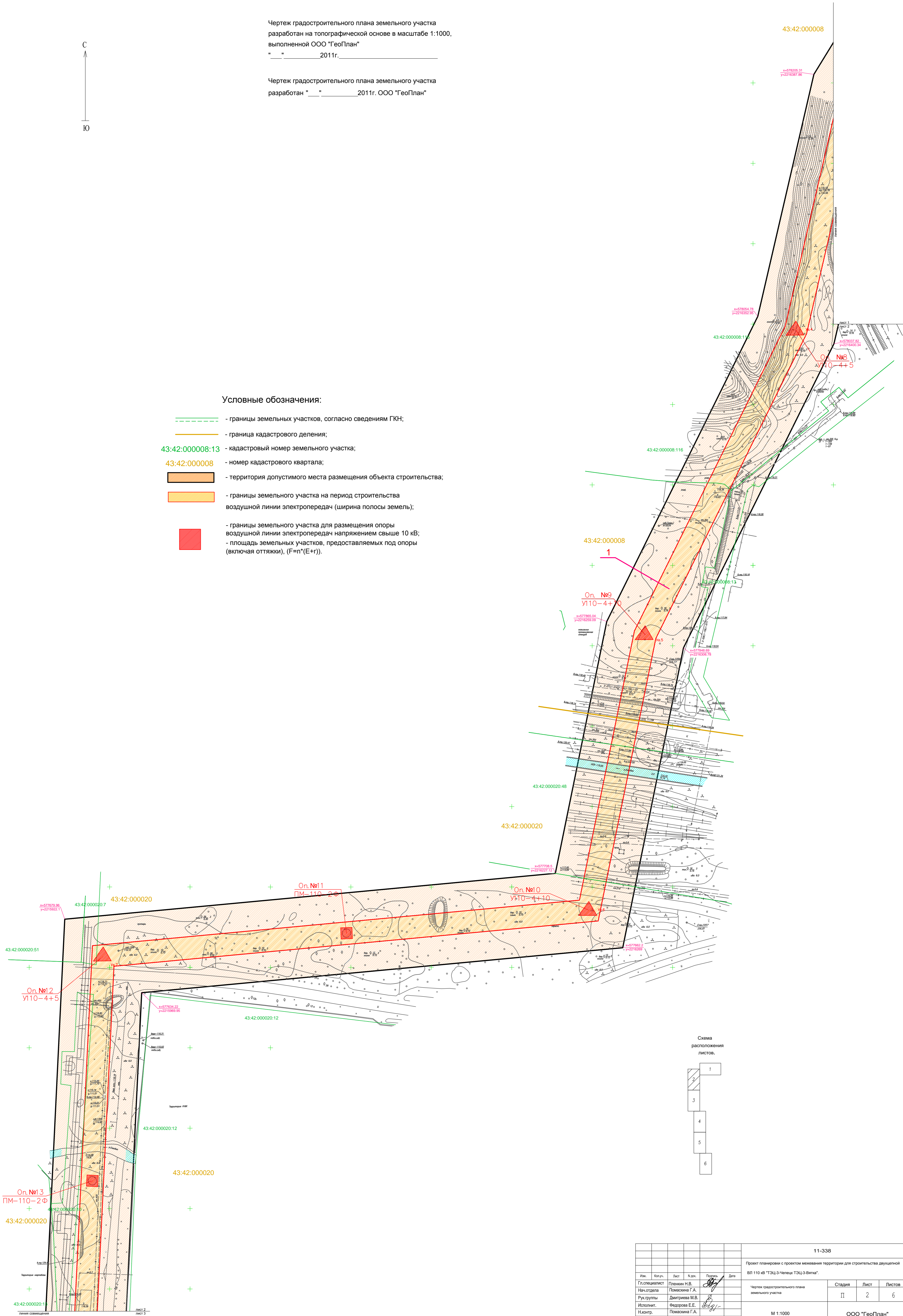
Чертеж градостроительного плана земельного участка  
разработан " " " 2011г. ООО "ГеоПлан"



43:42:000008

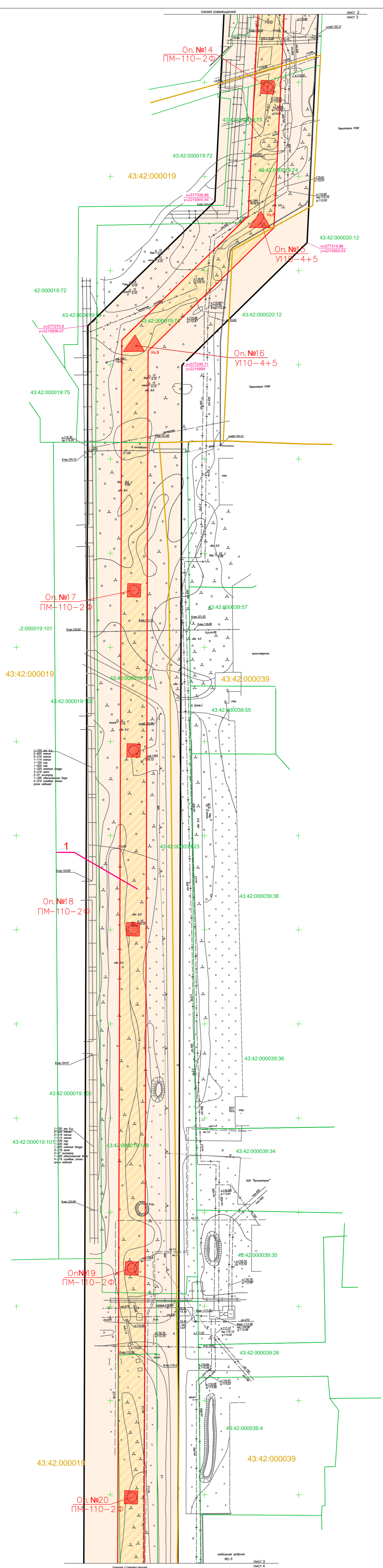
Условные обозначения:

- границы земельных участков, согласно сведениям ГКН;
- граница кадастрового деления;
- 43:42:000008:13 - кадастровый номер земельного участка;
- 43:42:000008 - номер кадастрового квартала;
- территория допустимого места размещения объекта строительства;
- границы земельного участка на период строительства воздушной линии электропередач (ширина полосы земель);
- границы земельного участка для размещения опоры воздушной линии электропередач напряжением свыше 10 кВ;
- площадь земельных участков, предоставляемых под опоры (включая оттяжки),  $(F=n \cdot (E+r))$ .



						11-338			
						Проект планировки с проектом межевания территории для строительства двухфазной ВЛ 110 кВ "ТЭЦ-3-Челяск ТЭЦ-3-Ветка".			
Изм.	Колуч.	Лист	Нак.	Полн.	Дата	Специалист	Стадия	Лист	Листов
						Планин Н.В.	II	2	6
						Нак. отдела Дмитриев Г.А.			
						Исполнит. Федорова Е.Е.			
						Надзор. Помакина Г.А.			
						М 1:1000		ООО "ГеоПлан"	

С  
Ю



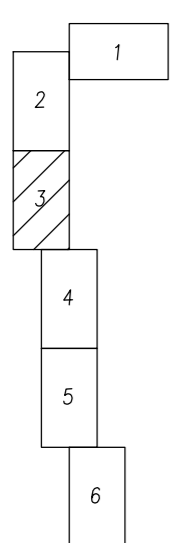
Чертеж градостроительного плана земельного участка  
разработан на топографической основе в масштабе 1:1000,  
выполненной ООО "ГеоПлан"  
" " " 2011г.

Чертеж градостроительного плана земельного участка  
разработан " " " 2011г. ООО "ГеоПлан"

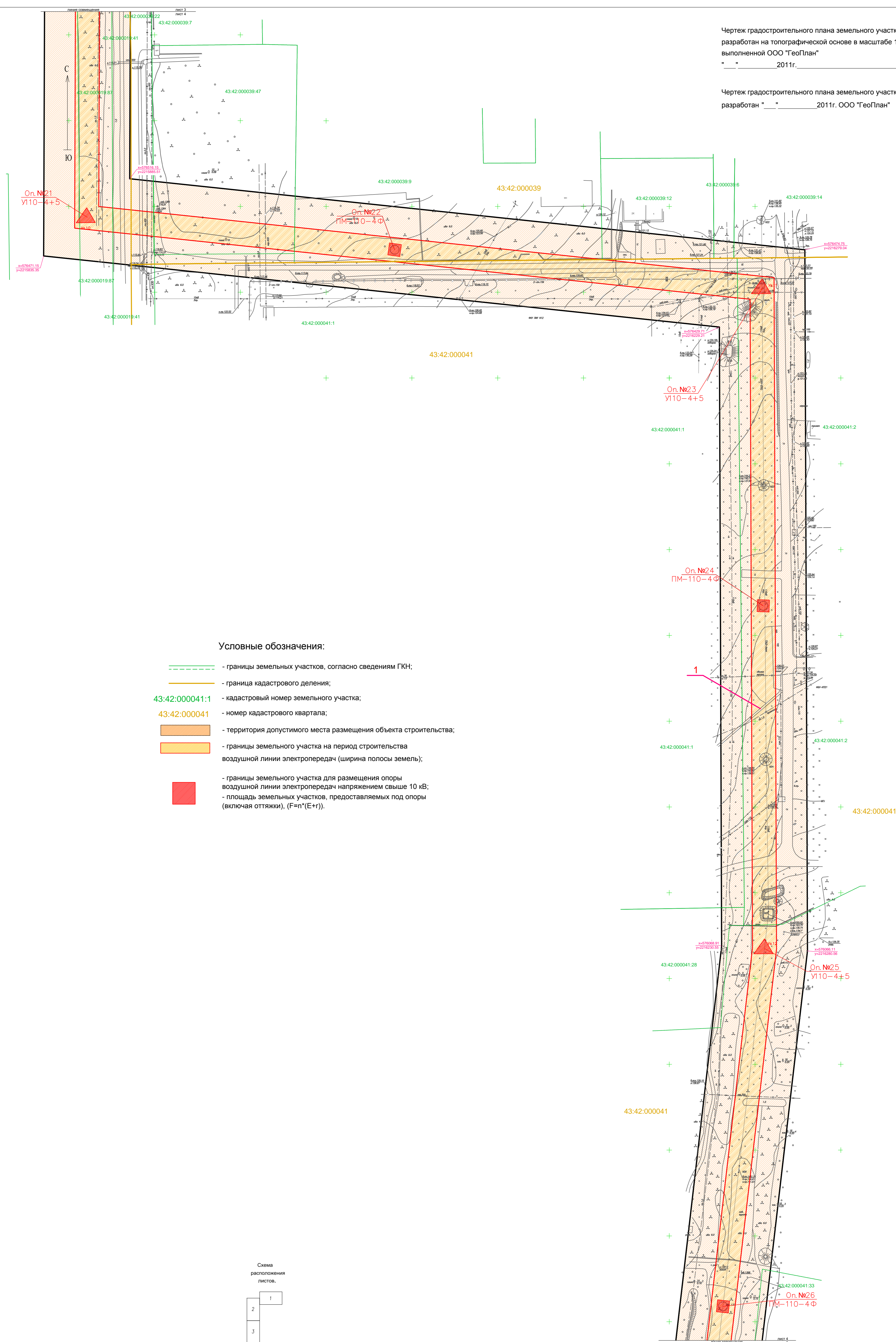
Условные обозначения:

- границы земельных участков, согласно сведениям ГКН;
- граница кадастрового деления;
- 43:42:000019:148 - кадастровый номер земельного участка;
- 43:42:000019 - номер кадастрового квартала;
- территория допустимого места размещения объекта строительства;
- границы земельного участка на период строительства воздушной линии электропередач (ширина полосы земель);
- границы земельного участка для размещения опоры воздушной линии электропередач напряжением свыше 10 кВ;
- площадь земельных участков, предоставляемых под опоры (включая оттяжки),  $(F=n*(E+r))$ .

Схема расположения листов.



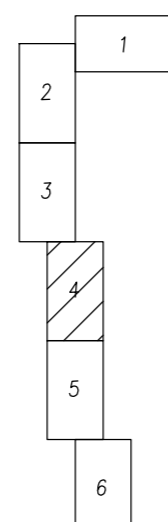
						11-338			
						Проект планировки с проектом межевания территории для строительства двухфазной ВЛ 110 кВ "ТЭЦ-3-Челядь ТЭЦ-3-Ветка".			
Инж.	Колуч.	Лист	Наж.	Получ.	Дата	Чертеж градостроительного плана земельного участка	Стадия	Лист	Листов
Гл. специалист	Планинг.	Помошник Г.А.					II	3	6
Рук. группы	Дмитриева М.В.								
Исполнит.	Федорова Е.Е.								
Инж.пр.	Помошник Г.А.					M 1:1000	ООО "ГеоПлан"		
						Формат А1			



**Условные обозначения:**

- - границы земельных участков, согласно сведениям ГКН;
- - граница кадастрового деления;
- 43:42:000041:1 - кадастровый номер земельного участка;
- 43:42:000041 - номер кадастрового квартала;
- территория допустимого места размещения объекта строительства;
- границы земельного участка на период строительства воздушной линии электропередач (ширина полосы земель);
- границы земельного участка для размещения опоры воздушной линии электропередач напряжением свыше 10 кВ;
- площадь земельных участков, предоставляемых под опоры (включая оттяжки),  $(F=p \cdot (E+r))$ .

Схема  
расположения  
листов.

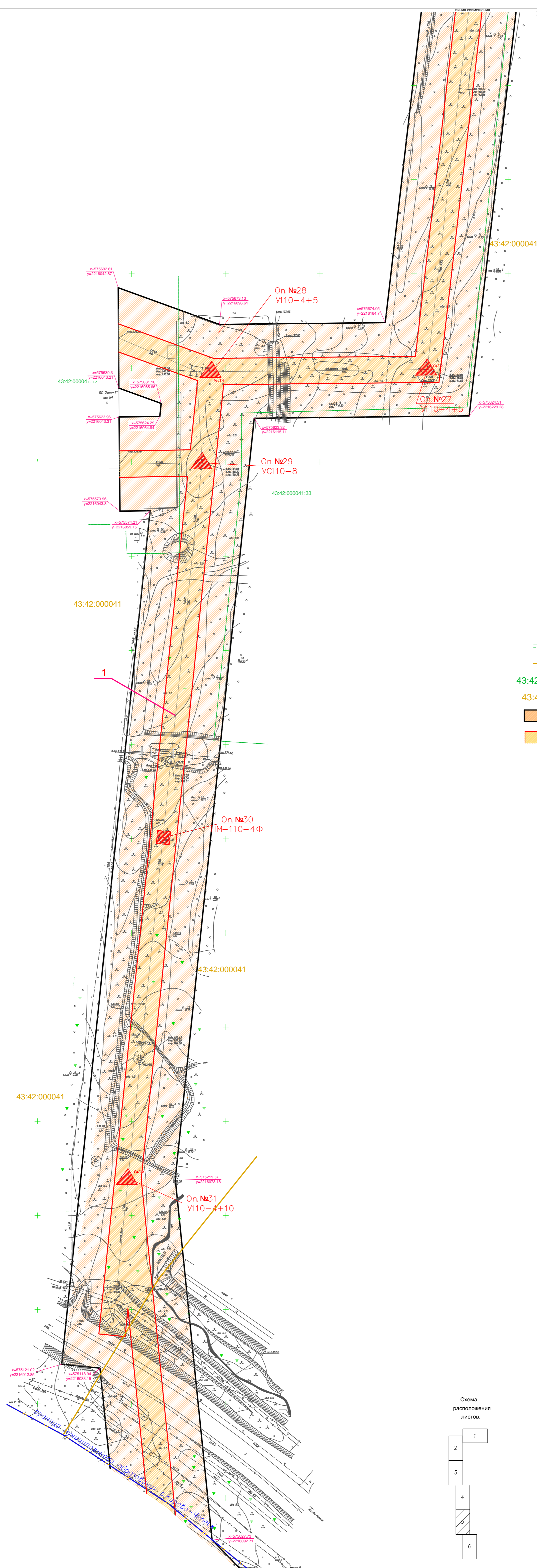


					11-338			
					Проект планировки с проектом межевания территории для строительства двухцепной ВЛ 110 кВ "ТЭЦ-3-Челябск ТЭЦ-3-Ветка".			
Ил.	Кол.уч.	Лист	Ндк.	Полн.	Дата	Стадия	Лист	Листов
Гл.инженер		Планинг				II	4	6
Инженер		Инженер						
					М 1:1000			
					ООО "ГеоПлан"			
					Формат А1			

С  
Ю

Чертеж градостроительного плана земельного участка  
разработан на топографической основе в масштабе 1:1000,  
выполненной ООО "ГеоПлан"  
" " " 2011г.

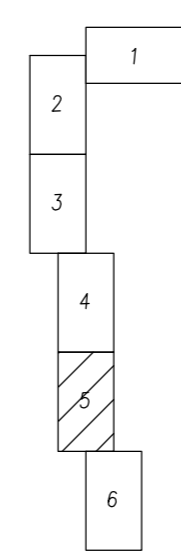
Чертеж градостроительного плана земельного участка  
разработан " " " 2011г. ООО "ГеоПлан"



Условные обозначения:

- - границы земельных участков, согласно сведениям ГКН;
- - граница кадастрового деления;
- 43:42:000041:33 - кадастровый номер земельного участка;
- 43:42:000041 - номер кадастрового квартала;
- территория допустимого места размещения объекта строительства;
- границы земельного участка на период строительства воздушной линии электропередач (ширина полосы земель);
- границы земельного участка для размещения опоры воздушной линии электропередач напряжением свыше 10 кВ;
- площадь земельных участков, предоставляемых под опоры (включая оттяжки),  $(F=p \cdot (E+t))$ .

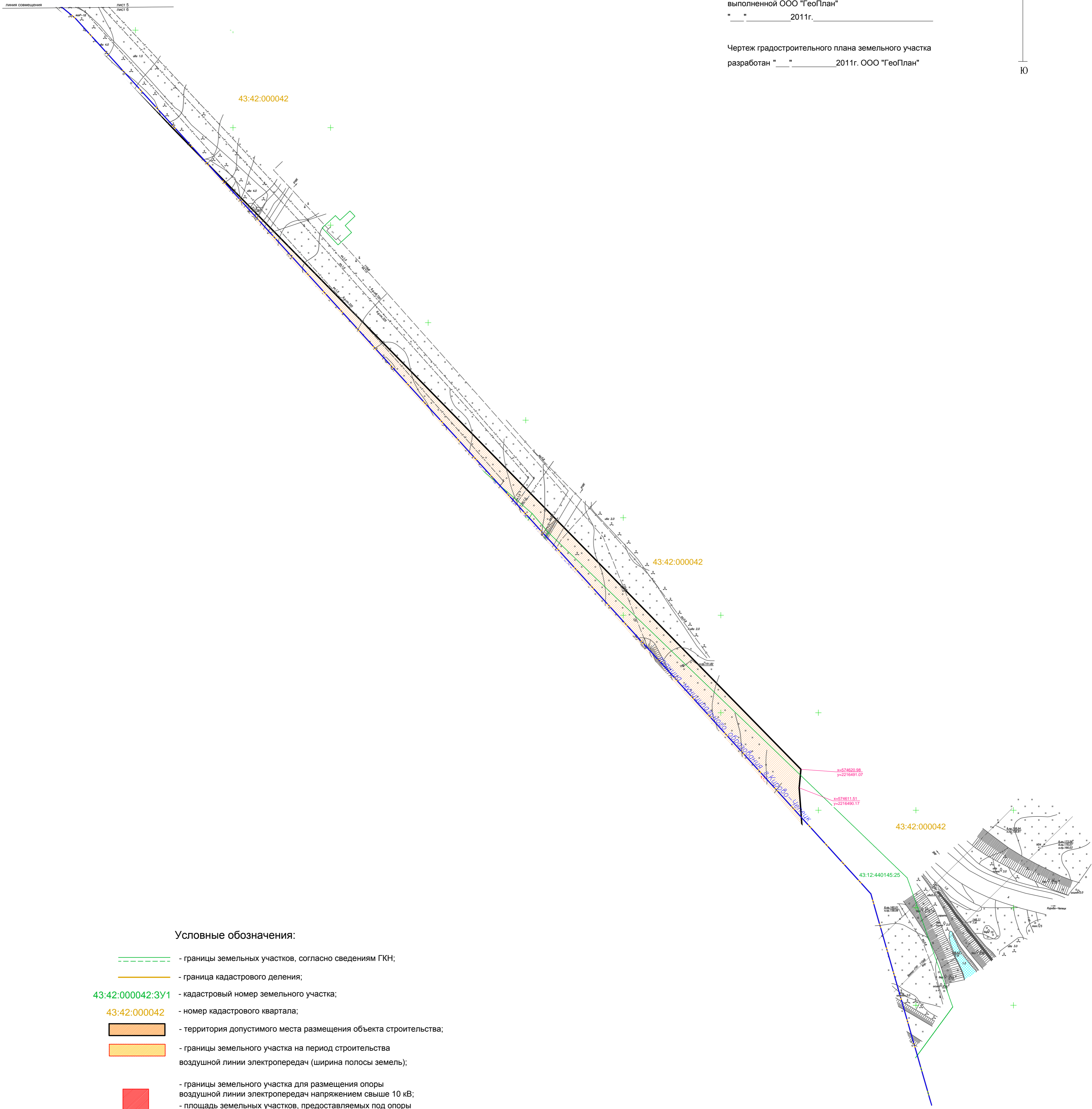
Схема  
расположения  
листов.



						11-338			
						Проект планировки с проектом межевания территории для строительства двухцепной ВЛ 110 кВ "ТЭЦ-3-Челядь ТЭЦ-3-Ветка".			
Ил.	Колуч.	Лист	Ндк.	Полн.	Дата	Чертеж градостроительного плана земельного участка	Стадия	Лист	Листов
Гл. специалист		Поманин Н.В.					II	5	6
Нач. отдела		Помаскина Г.А.							
Рук. группы		Дмитриева М.В.							
Исполнит.		Федорова Е.Е.							
Нахотр.		Помаскина Г.А.							
						M 1:1000	ООО "ГеоПлан"		
						Формат А1			

Чертеж градостроительного плана земельного участка  
 разработан на топографической основе в масштабе 1:1000,  
 выполненной ООО "ГеоПлан"  
 " " " 2011г.

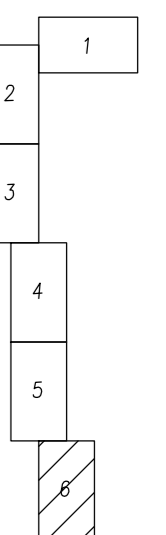
Чертеж градостроительного плана земельного участка  
 разработан " " " 2011г. ООО "ГеоПлан"



Условные обозначения:

- - границы земельных участков, согласно сведениям ГКН;
- - граница кадастрового деления;
- 43:42:000042:3У1 - кадастровый номер земельного участка;
- 43:42:000042 - номер кадастрового квартала;
- территория допустимого места размещения объекта строительства;
- границы земельного участка на период строительства воздушной линии электропередач (ширина полосы земель);
- границы земельного участка для размещения опоры воздушной линии электропередач напряжением свыше 10 кВ;  
 - площадь земельных участков, предоставляемых под опоры (включая оттяжки),  $(F=n*(E+r))$ .

Схема расположения листов.

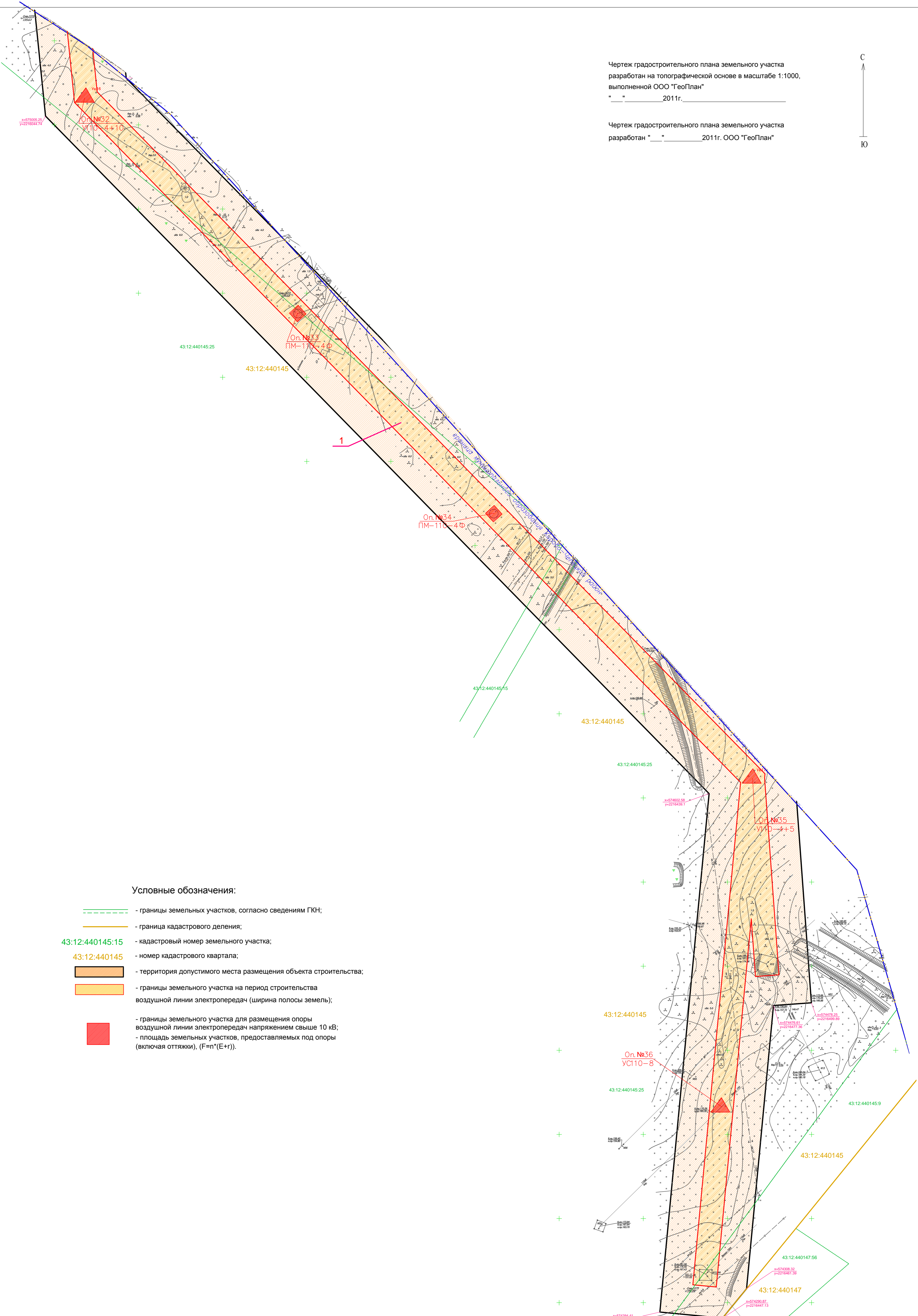


						11-338			
						Проект планировки с проектом межевания территории для строительства двухэтажной ВЛ 110 кВ "ТЭЦ-3-Челябск ТЭЦ-3-Ветка".			
Ил.	Кол.уч.	Лист	Н.док.	Подпись	Дата	Чертеж градостроительного плана земельного участка	Стадия	Лист	Листов
Гл.специалист				<i>Пленкина Н.В.</i>			II	6	6
Нач.отдела				<i>Помаскина Г.А.</i>					
Рук.группы				<i>Дмитриева М.В.</i>					
Исполнит.				<i>Федорова Е.Е.</i>					
Н.контр.				<i>Помаскина Г.А.</i>		M 1:1000	ООО "ГеоПлан"		
						Формат А1			

Чертеж градостроительного плана земельного участка  
разработан на топографической основе в масштабе 1:1000,  
выполненной ООО "ГеоПлан"  
" " " 2011г.

Чертеж градостроительного плана земельного участка  
разработан " " " 2011г. ООО "ГеоПлан"

С  
↑  
10



Условные обозначения:

- границы земельных участков, согласно сведениям ГКН;
- граница кадастрового деления;
- 43:12:440145:15 - кадастровый номер земельного участка;
- 43:12:440145 - номер кадастрового квартала;
- территория допустимого места размещения объекта строительства;
- границы земельного участка на период строительства воздушной линии электропередач (ширина полосы земель);
- границы земельного участка для размещения опоры воздушной линии электропередач напряжением свыше 10 кВ;  
- площадь земельных участков, предоставляемых под опоры (включая оттяжки),  $(F=n \cdot (E+r))$ .

					11-338			
					Проект планировки с проектом межевания территории для строительства двухфазной ВЛ 110 кВ "ТЭЦ-3-Челяб ТЭЦ-3-Ветна".			
Иск.	Колуч.	Лист	Надк.	Платье	Дата	Стадия	Лист	Листов
Гл.специалист	Планин Н.В.					Чертеж градостроительного плана земельного участка	II	1
Нак.отдела	Помаскина Г.А.							
Рук.группы	Дмитриева М.В.							
Исполнит.	Федорова Е.Е.							
Надзор.	Помаскина Г.А.							
					М 1:1000			
					ООО "ГеоПлан"			
					Формат А1			