

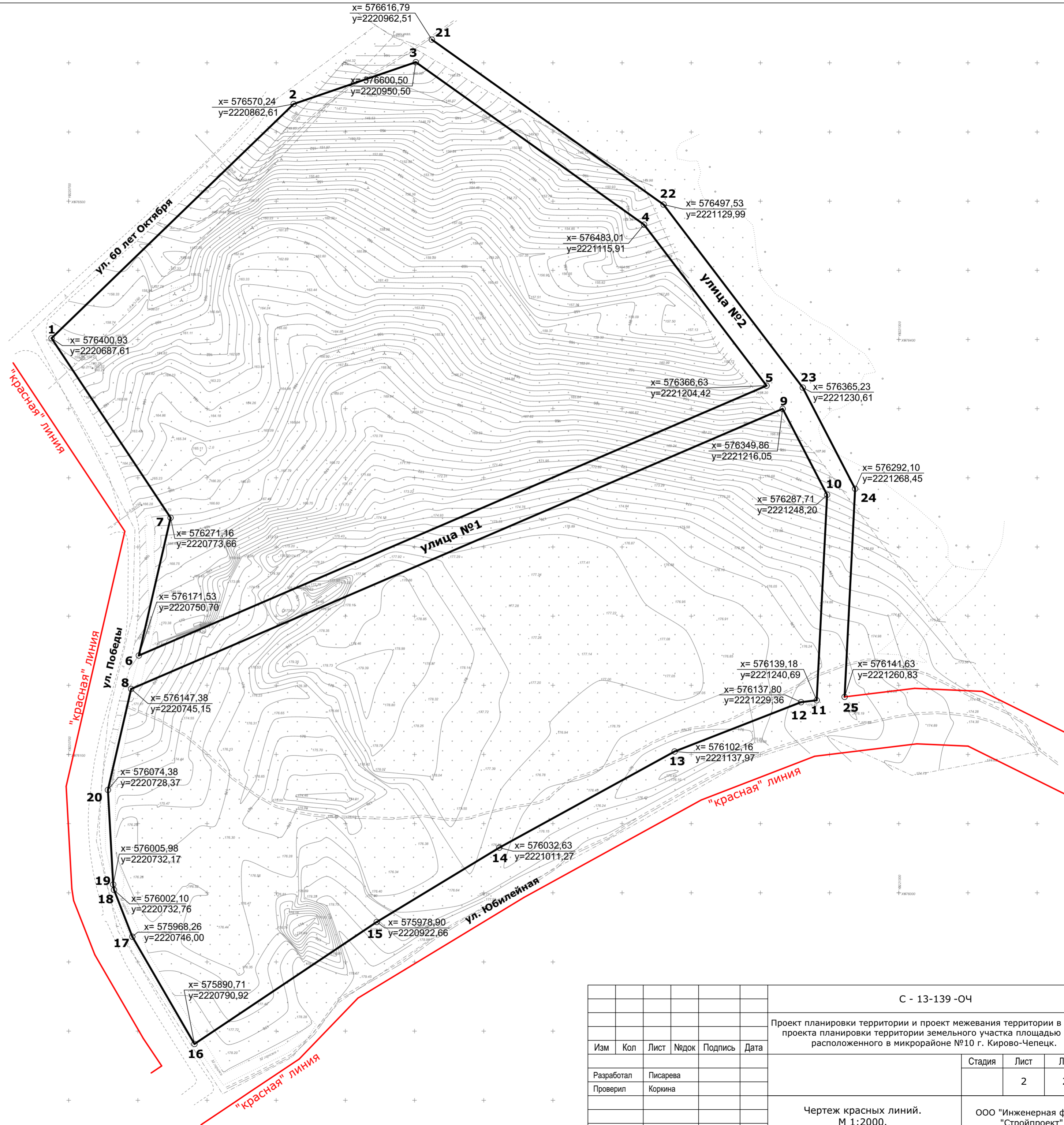


Чертеж красных линий. М 1:2000.

Условные обозначения:

-  - действующая красная линия
-  - проектируемая красная линия



Имя, И.И. Подп. / Подпись и дата / Владелец ив. N

С - 13-139 -0Ч					
Проект планировки территории и проект межевания территории в составе проекта планировки территории земельного участка площадью 35 га расположенного в микрорайоне №10 г. Кирово-Чепецк.					
Изм	Кол	Лист	Недок	Подпись	Дата
Разработал	Писарева				
Проверил	Коржина				
Н. контр.					
Чертеж красных линий. М 1:2000.				Стадия	Лист
					2
				Листов	2
				ООО "Инженерная фирма "Стройпроект"	