

Всего листов _____

МЕЖЕВОЙ ПЛАН	Заполняется специалистом органа кадастрового учета	
	регистрационный № _____	
Титульный лист	(подпись) _____	(инициалы, фамилия) _____
	« ____ » _____ г.	
1. Межевой план подготовлен в результате выполнения кадастровых работ в связи с:		
образованием 17 земельных участков путем раздела земельного участка с кадастровым номером № 43:42:000060:0050, расположенного по адресу: Кировская обл., г. Кирово-Чепецк, между улицами Ленина и 60 лет Октября		
2. Цель кадастровых работ:		

3. Сведения о заказчике кадастровых работ:		
_____ Общество с ограниченной ответственностью НТПО «Контракт» _____		
<small>(фамилия, имя, отчество (при наличии отчества) физического лица, полное наименование юридического лица, органа государственной власти, органа местного самоуправления, иностранного юридического лица с указанием страны его регистрации (инкорпорации))</small>		
Подпись _____	Дата « ____ » _____ 2009 г.	
_____ Девятериков С. Ю. _____		
<i>Место для оттиска печати заказчика кадастровых работ</i>		
4. Сведения о кадастровом инженере:		
Фамилия, имя, отчество (при наличии отчества) <u>Общество с ограниченной ответственностью «Гео – сервис - 2»</u>		
№ квалификационного аттестата кадастрового инженера <u>ОГРН 1064345000686</u>		
Контактный телефон <u>8(8332)63-14-13</u> , факс <u>57-02-13</u>		
Почтовый адрес и адрес электронной почты, по которым осуществляется связь с кадастровым инженером г. КИРОВ, УЛ. ВОРОВСКОГО, Д. 111, КАБ. 6 , ИНДЕКС 610035, E-MAIL, <u>GEO-SERVIS-22@.RAMBLER.RU</u>		
Сокращенное наименование юридического лица, если кадастровый инженер является работником юридического лица <u>ООО «Гео-сервис-2»</u>		
Подпись _____	Дата « ____ » _____ 2009 г.	
_____ Головизнина О. С. по доверенности №4 от 3.08.09 г. _____		
<i>Место для оттиска печати кадастрового инженера</i>		

МЕЖЕВОЙ ПЛАН**Содержание**

№ п/п	Разделы межевого плана	Номера листов
1	2	3
1.	Титульный лист	1
2.	Содержание	2
3.	Исходные данные	3
4.	Сведения о выполненных измерениях и расчетах	4
5.	Сведения об образуемых земельных участках и их частях	7
6.	Сведения о земельных участках, посредством которых обеспечивается доступ к образуемым или измененным земельным участкам	44
7.	Схема геодезических построений	45
8.	Схема расположения земельных участков	46
9.	Чертеж земельных участков и их частей	47
10.	Приложения	
	Копия кадастровой выписки о земельном участке № 26/09-00156 от 16 февраля 2009 г.	
	Копия кадастрового плана территории №362 от 18.02.2009 г.	
	Копия постановления администрации г. Кирово - Чепецка №1238 от 10.07.2009 г.	
	Копия распоряжения администрации муниципального образования «город Кирово-Чепецк» Кировской области «Об утверждении распределения обязанностей между главой администрации муниципального образования, заместителями главы администрации муниципального образования» №28/ос от 30.04.2009 г.	
	Постановление администрации г. Кирово – Чепецка №264 от 18.02.2010 г.	
	Копия письма ТО №8 от 29.10.09 г. №1543	
	Копия доверенности №4 от 3.08.09 г.	

МЕЖЕВОЙ ПЛАН**Исходные данные****1. Перечень документов, использованных при подготовке межевого плана**

№ п/п	Наименование документа	Реквизиты документа
1	2	3
1.	Копия кадастровой выписки о земельном участке	№ 26/09-00156 от 16 февраля 2009 г.
2.	Копия кадастрового плана территории	№362 от 18.02.2009 г.
3.	Копия постановления администрации г. Кирово-Чепецка	№1238 от 10.07.2009 г.
4.	Копия распоряжения администрации муниципального образования «город Кирово-Чепецк» Кировской области «Об утверждении распределения обязанностей между главой администрации муниципального образования, заместителями главы администрации муниципального образования»	№28/ос от 30.04.2009 г.
5.	Постановление администрации г. Кирово-Чепецка	№264 от 18.02.2010 г.
6.	Копия письма ТО №8	от 29.10.09 г. №1543

2. Сведения о геодезической основе, использованной при подготовке межевого плана**Система координат МСК - 43**

№ п/п	Название пункта и тип знака геодезической сети	Класс геодезической сети	Координаты, м	
			X	Y
1	2	3	4	5
1.	2047 пирамида Кисели	П. триангул. 2кл	579917,69	2207923,10
2.	2058 пирамида Булдаки	Сигнал 2 класс	582368,48	2192294,73

3. Сведения о средствах измерений

№ п/п	Наименование прибора (инструмента, аппаратуры)	Реквизиты сертификата прибора (инструмента, аппаратуры)	Реквизиты свидетельства о поверке прибора (инструмента, аппаратуры)
1	2	3	4
1.	Комплект спутниковой геодезической GPS – аппаратуры «Trimble R3»	--	Свидетельство о поверке № 316882 от 09.02.09г действительно до 09.02.10г

4. Сведения о наличии зданий, сооружений, объектов незавершенного строительства на исходных или измененных земельных участках

№ п/п	Кадастровый номер земельного участка	Кадастровые или иные номера объектов недвижимости, расположенных на земельном участке
1	2	3
-	--	--

5. Сведения о частях исходных, измененных или уточняемых земельных участков

№ п/п	Кадастровый номер земельного участка	Учетные номера частей земельного участка
1	2	3
-	--	--

МЕЖЕВОЙ ПЛАН

Сведения о выполненных измерениях и расчетах

1. Метод определения координат характерных точек границ земельных участков и их частей

№ п/п	Кадастровый номер или обозначение земельного участка	Метод определения координат
1	2	3
1.	№ 43:42:000060:0050:3У1	Метод спутниковых геодезических измерений
2.	№ 43:42:000060:0050:3У2	Метод спутниковых геодезических измерений
3.	№ 43:42:000060:0050:3У3	Метод спутниковых геодезических измерений
4.	№ 43:42:000060:0050:3У4	Метод спутниковых геодезических измерений
5.	№ 43:42:000060:0050:3У5	Метод спутниковых геодезических измерений
6.	№ 43:42:000060:0050:3У6	Метод спутниковых геодезических измерений
7.	№ 43:42:000060:0050:3У7	Метод спутниковых геодезических измерений
8.	№ 43:42:000060:0050:3У8	Метод спутниковых геодезических измерений
9.	№ 43:42:000060:0050:3У9	Метод спутниковых геодезических измерений
10.	№ 43:42:000060:0050:3У10	Метод спутниковых геодезических измерений
11.	№ 43:42:000060:0050:3У11	Метод спутниковых геодезических измерений
12.	№ 43:42:000060:0050:3У12	Метод спутниковых геодезических измерений
13.	№ 43:42:000060:0050:3У13	Метод спутниковых геодезических измерений
14.	№ 43:42:000060:0050:3У14	Метод спутниковых геодезических измерений
15.	№ 43:42:000060:0050:3У15	Метод спутниковых геодезических измерений
16.	№ 43:42:000060:0050:3У16	Метод спутниковых геодезических измерений
17.	№ 43:42:000060:0050:3У17	Метод спутниковых геодезических измерений

2. Точность положения характерных точек границ земельных участков

№ п/п	Кадастровый номер или обозначение земельного участка	Формулы, примененные для расчета средней квадратической погрешности положения характерных точек границ (M_t), м
1	2	3
1.	№ 43:42:000060:0050:3У1	$M_t = \sqrt{M_{t1}^2 + M_{t2}^2} = 0,1$
2.	№ 43:42:000060:0050:3У2	$M_t = \sqrt{M_{t1}^2 + M_{t2}^2} = 0,1$
3.	№ 43:42:000060:0050:3У3	$M_t = \sqrt{M_{t1}^2 + M_{t2}^2} = 0,1$
4.	№ 43:42:000060:0050:3У4	$M_t = \sqrt{M_{t1}^2 + M_{t2}^2} = 0,1$
5.	№ 43:42:000060:0050:3У5	$M_t = \sqrt{M_{t1}^2 + M_{t2}^2} = 0,1$

МЕЖЕВОЙ ПЛАН**Сведения о выполненных измерениях и расчетах****2. Точность положения характерных точек границ земельных участков**

№ п/п	Кадастровый номер или обозначение земельного участка	Формулы, примененные для расчета средней квадратической погрешности положения характерных точек границ (M_t), м
1	2	3
6.	№ 43:42:000060:0050:3У6	$M_t = \sqrt{M_{t1}^2 + M_{t2}^2} = 0,1$
7.	№ 43:42:000060:0050:3У7	$M_t = \sqrt{M_{t1}^2 + M_{t2}^2} = 0,1$
8.	№ 43:42:000060:0050:3У8	$M_t = \sqrt{M_{t1}^2 + M_{t2}^2} = 0,1$
9.	№ 43:42:000060:0050:3У9	$M_t = \sqrt{M_{t1}^2 + M_{t2}^2} = 0,1$
10.	№ 43:42:000060:0050:3У10	$M_t = \sqrt{M_{t1}^2 + M_{t2}^2} = 0,1$
11.	№ 43:42:000060:0050:3У11	$M_t = \sqrt{M_{t1}^2 + M_{t2}^2} = 0,1$
12.	№ 43:42:000060:0050:3У12	$M_t = \sqrt{M_{t1}^2 + M_{t2}^2} = 0,1$
13.	№ 43:42:000060:0050:3У13	$M_t = \sqrt{M_{t1}^2 + M_{t2}^2} = 0,1$
14.	№ 43:42:000060:0050:3У14	$M_t = \sqrt{M_{t1}^2 + M_{t2}^2} = 0,1$
15.	№ 43:42:000060:0050:3У15	$M_t = \sqrt{M_{t1}^2 + M_{t2}^2} = 0,1$
16.	№ 43:42:000060:0050:3У16	$M_t = \sqrt{M_{t1}^2 + M_{t2}^2} = 0,1$
17.	№ 43:42:000060:0050:3У17	$M_t = \sqrt{M_{t1}^2 + M_{t2}^2} = 0,1$

3. Точность положения характерных точек границ частей земельных участков

№ п/п	Кадастровый номер или обозначение земельного участка	Учетный номер или обозначение части	Формулы, примененные для расчета средней квадратической погрешности положения характерных точек границ (M_t), м
1	2	3	4
-	--	--	--

4. Точность определения площади земельных участков

№ п/п	Кадастровый номер или обозначение земельного участка	Площадь (P), м ²	Формулы, примененные для расчета предельно допустимой погрешности определения площади земельного участка (ΔP), м ²
1	2	3	4
1.	№ 43:42:000060:0050:3У1	19145	$\Delta P = 3.5 * 0.1 * \sqrt{19145} = 48$ кв.м.
2.	№ 43:42:000060:0050:3У2	20965	$\Delta P = 3.5 * 0.1 * \sqrt{20965} = 51$ кв.м.
3.	№ 43:42:000060:0050:3У3	9684	$\Delta P = 3.5 * 0.1 * \sqrt{9684} = 34$ кв.м.

МЕЖЕВОЙ ПЛАН**Сведения о выполненных измерениях и расчетах****4. Точность определения площади земельных участков**

№ п/п	Кадастровый номер или обозначение земельного участка	Площадь (P), м²	Формулы, примененные для расчета предельно допустимой погрешности определения площади земельного участка (ΔP), м²
1	2	3	4
4.	№ 43:42:000060:0050:3У4	8828	$\Delta P = 3.5 * 0.1 * \sqrt{8828} = 33 \text{ кв.м.}$
5.	№ 43:42:000060:0050:3У5	13592	$\Delta P = 3.5 * 0.1 * \sqrt{13592} = 41 \text{ кв.м.}$
6.	№ 43:42:000060:0050:3У6	14085	$\Delta P = 3.5 * 0.1 * \sqrt{14085} = 42 \text{ кв.м.}$
7.	№ 43:42:000060:0050:3У7	13338	$\Delta P = 3.5 * 0.1 * \sqrt{13338} = 40 \text{ кв.м.}$
8.	№ 43:42:000060:0050:3У8	5017	$\Delta P = 3.5 * 0.1 * \sqrt{5017} = 25 \text{ кв.м.}$
9.	№ 43:42:000060:0050:3У9	5167	$\Delta P = 3.5 * 0.1 * \sqrt{5167} = 25 \text{ кв.м.}$
10.	№ 43:42:000060:0050:3У10	13934	$\Delta P = 3.5 * 0.1 * \sqrt{13934} = 41 \text{ кв.м.}$
11.	№ 43:42:000060:0050:3У11	3995	$\Delta P = 3.5 * 0.1 * \sqrt{3995} = 22 \text{ кв.м.}$
12.	№ 43:42:000060:0050:3У12	35709	$\Delta P = 3.5 * 0.1 * \sqrt{35709} = 66 \text{ кв.м.}$
13.	№ 43:42:000060:0050:3У13	6665	$\Delta P = 3.5 * 0.1 * \sqrt{6665} = 28 \text{ кв.м.}$
14.	№ 43:42:000060:0050:3У14	21992	$\Delta P = 3.5 * 0.1 * \sqrt{21992} = 52 \text{ кв.м.}$
15.	№ 43:42:000060:0050:3У15	15052	$\Delta P = 3.5 * 0.1 * \sqrt{15052} = 43 \text{ кв.м.}$
16.	№ 43:42:000060:0050:3У16	19001	$\Delta P = 3.5 * 0.1 * \sqrt{19001} = 48 \text{ кв.м.}$
17.	№ 43:42:000060:0050:3У17	272	$\Delta P = 3.5 * 0.1 * \sqrt{272} = 6 \text{ кв.м.}$

5. Точность определения площади частей земельных участков

№ п/п	Кадастровый номер или обозначение земельного участка	Учетный номер или обозначение части	Площадь (P), м²	Формулы, примененные для расчета предельно допустимой погрешности определения площади части земельного участка (ΔP), м²
1	2	3	4	5
-	--	--	--	-

МЕЖЕВОЙ ПЛАН**Сведения об образуемых земельных участках и их частях****1. Сведения о характерных точках границ образуемых земельных участков**Обозначение земельного участка № 43:42:000060:0050:ЗУ1

Обозначение характерных точек границы	Координаты, м		Средняя квадратическая погрешность положения характерной точки (M _t), м	Описание закрепления точки
	X	Y		
1	2	3	4	5
н8	576403.43	2219063.02	0,10	--
н9	576382.14	2219124.00	0,10	--
н10	576117.91	2219015.41	0,10	--
н11	576144.42	2218950.25	0,10	--
н8	576403.43	2219063.02	0,10	--

2. Сведения о частях границ образуемых земельных участковОбозначение земельного участка № 43:42:000060:0050:ЗУ1

Обозначение части границы		Горизонтальное проложение (S), м	Описание прохождения части границы
от т.	до т.		
1	2	3	4
н8	н9	64.59	--
н9	н10	285.67	--
н10	н11	70.35	--
н8	н11	282.49	--

3. Сведения о местоположении границ частей образуемых земельных участковОбозначение земельного участка: № 43:42:000060:0050:ЗУ1

Учетный номер или обозначение части _____ --

Обозначение характерных точек границы	Координаты, м		Средняя квадратическая погрешность положения характерной точки (M _t), м	Примечание
	X	Y		
1	2	3	4	5
--	--	--	--	--

МЕЖЕВОЙ ПЛАН**Сведения об образуемых земельных участках и их частях****4. Общие сведения об образуемых земельных участках**Обозначение земельного участка № 43:42:000060:0050:ЗУ1

№ п/п	Наименование характеристик земельного участка	Значение характеристики
1	2	3
1	Адрес земельного участка или его местоположение	Кировская обл., г. Кирово-Чепецк, между улицами Ленина и 60 лет Октября
2	Категория земель	земли населенных пунктов
3	Вид разрешенного использования	для строительства группы двухэтажных многоквартирных и двухэтажных блокированных жилых домов
4	Площадь земельного участка \pm величина погрешности определения площади ($P \pm \Delta P$), м ²	19145 \pm 48
5	Предельный минимальный и максимальный размер земельного участка, кв.м.	Р_{мин} = 19100 Р_{макс} = 21010
6	Кадастровый или иной номер объекта недвижимости, расположенного на земельном участке	--
7	Иные сведения	--

5. Общие сведения о частях образуемых земельных участковОбозначение земельного участка № 43:42:000060:0050:ЗУ1

№ п/п	Учетный номер или обозначение части	Площадь (P), м ²	$\pm \Delta P$, м ²	Характеристика части
1	2	3	4	5
-	-	-	-	-

МЕЖЕВОЙ ПЛАН**Сведения об образуемых земельных участках и их частях****1. Сведения о характерных точках границ образуемых земельных участков**Обозначение земельного участка № 43:42:000060:0050:3У2

Обозначение характерных точек границы	Координаты, м		Средняя квадратическая погрешность положения характерной точки (M _t), м	Описание закрепления точки
	X	Y		
1	2	3	4	5
н12	576431.58	2218978.96	0,10	--
н13	576407.59	2219047.94	0,10	--
н14	576149.78	2218935.70	0,10	--
н15	576179.45	2218864.12	0,10	--
н12	576431.58	2218978.96	0,10	--

2. Сведения о частях границ образуемых земельных участковОбозначение земельного участка № 43:42:000060:0050:3У2

Обозначение части границы		Горизонтальное проложение (S), м	Описание прохождения части границы
от т.	до т.		
1	2	3	4
н12	н13	73.03	--
н13	н14	281.18	--
н14	н15	77.49	--
н12	н15	277.05	--

3. Сведения о местоположении границ частей образуемых земельных участковОбозначение земельного участка: № 43:42:000060:0050:3У2

Учетный номер или обозначение части _____ -- _____

Обозначение характерных точек границы	Координаты, м		Средняя квадратическая погрешность положения характерной точки (M _t), м	Примечание
	X	Y		
1	2	3	4	5
--	--	--	--	--

МЕЖЕВОЙ ПЛАН**Сведения об образуемых земельных участках и их частях****4. Общие сведения об образуемых земельных участках**Обозначение земельного участка № 43:42:000060:0050:3У2

№ п/п	Наименование характеристик земельного участка	Значение характеристики
1	2	3
1	Адрес земельного участка или его местоположение	Кировская обл., г. Кирово-Чепецк, между улицами Ленина и 60 лет Октября
2	Категория земель	земли населенных пунктов
3	Вид разрешенного использования	для строительства группы двухэтажных многоквартирных жилых домов
4	Площадь земельного участка \pm величина погрешности определения площади ($P \pm \Delta P$), м ²	20965 \pm 51
5	Предельный минимальный и максимальный размер земельного участка, кв.м.	R_{мин} = 20800 R_{макс} = 22880
6	Кадастровый или иной номер объекта недвижимости, расположенного на земельном участке	--
7	Иные сведения	--

5. Общие сведения о частях образуемых земельных участковОбозначение земельного участка № 43:42:000060:0050:3У2

№ п/п	Учетный номер или обозначение части	Площадь (P), м ²	$\pm \Delta P$, м ²	Характеристика части
1	2	3	4	5
-	-	-	-	-

МЕЖЕВОЙ ПЛАН**Сведения об образуемых земельных участках и их частях****1. Сведения о характерных точках границ образуемых земельных участков**Обозначение земельного участка № 43:42:000060:0050:ЗУЗ

Обозначение характерных точек границы	Координаты, м		Средняя квадратическая погрешность положения характерной точки (M _t), м	Описание закрепления точки
	X	Y		
1	2	3	4	5
н16	576377.04	2219138.65	0,10	--
н17	576355.66	2219200.64	0,10	--
н18	576217.70	2219142.58	0,10	--
н19	576239.08	2219081.97	0,10	--
н16	576377.04	2219138.65	0,10	--

2. Сведения о частях границ образуемых земельных участковОбозначение земельного участка № 43:42:000060:0050:ЗУЗ

Обозначение части границы		Горизонтальное проложение (S), м	Описание прохождения части границы
от т.	до т.		
1	2	3	4
н16	н17	65.57	--
н17	н18	149.68	--
н18	н19	64.27	--
н16	н19	149.15	--

3. Сведения о местоположении границ частей образуемых земельных участковОбозначение земельного участка: № 43:42:000060:0050:ЗУЗ

Учетный номер или обозначение части _____ -- _____

Обозначение характерных точек границы	Координаты, м		Средняя квадратическая погрешность положения характерной точки (M _t), м	Примечание
	X	Y		
1	2	3	4	5
--	--	--	--	--

МЕЖЕВОЙ ПЛАН**Сведения об образуемых земельных участках и их частях****4. Общие сведения об образуемых земельных участках**Обозначение земельного участка № 43:42:000060:0050:ЗУЗ

№ п/п	Наименование характеристик земельного участка	Значение характеристики
1	2	3
1	Адрес земельного участка или его местоположение	Кировская обл., г. Кирово-Чепецк, между улицами Ленина и 60 лет Октября
2	Категория земель	земли населенных пунктов
3	Вид разрешенного использования	для строительства группы двухэтажных блокированных жилых домов
4	Площадь земельного участка \pm величина погрешности определения площади ($P \pm \Delta P$), м ²	9684 \pm 34
5	Предельный минимальный и максимальный размер земельного участка, кв.м.	Р_{мин} = 9156 Р_{макс} = 10072
6	Кадастровый или иной номер объекта недвижимости, расположенного на земельном участке	--
7	Иные сведения	--

5. Общие сведения о частях образуемых земельных участковОбозначение земельного участка № 43:42:000060:0050:ЗУЗ

№ п/п	Учетный номер или обозначение части	Площадь (P), м²	$\pm \Delta P$, м²	Характеристика части
1	2	3	4	5
-	-	-	-	-

МЕЖЕВОЙ ПЛАН**Сведения об образуемых земельных участках и их частях****1. Сведения о характерных точках границ образуемых земельных участков**Обозначение земельного участка № 43:42:000060:0050:ЗУ4

Обозначение характерных точек границы	Координаты, м		Средняя квадратическая погрешность положения характерной точки (M _t), м	Описание закрепления точки
	X	Y		
1	2	3	4	5
н19	576239.08	2219081.97	0,10	--
н18	576217.70	2219142.58	0,10	--
н20	576088.28	2219088.06	0,10	--
н21	576112.07	2219029.77	0,10	--
н19	576239.08	2219081.97	0,10	--

2. Сведения о частях границ образуемых земельных участковОбозначение земельного участка № 43:42:000060:0050:ЗУ4

Обозначение части границы		Горизонтальное проложение (S), м	Описание прохождения части границы
от т.	до т.		
1	2	3	4
н18	н19	64.27	--
н18	н20	140.43	--
н20	н21	62.96	--
н19	н21	137.32	--

3. Сведения о местоположении границ частей образуемых земельных участковОбозначение земельного участка: № 43:42:000060:0050:ЗУ4

Учетный номер или обозначение части _____ --

Обозначение характерных точек границы	Координаты, м		Средняя квадратическая погрешность положения характерной точки (M _t), м	Примечание
	X	Y		
1	2	3	4	5
--	--	--	--	--

МЕЖЕВОЙ ПЛАН**Сведения об образуемых земельных участках и их частях****4. Общие сведения об образуемых земельных участках**Обозначение земельного участка № 43:42:000060:0050:ЗУ4

№ п/п	Наименование характеристик земельного участка	Значение характеристики
1	2	3
1	Адрес земельного участка или его местоположение	Кировская обл., г. Кирово-Чепецк, между улицами Ленина и 60 лет Октября
2	Категория земель	земли населенных пунктов
3	Вид разрешенного использования	для строительства группы двухэтажных блокированных жилых домов
4	Площадь земельного участка ± величина погрешности определения площади (P ± ΔP), м ²	8828 ± 33
5	Предельный минимальный и максимальный размер земельного участка, кв.м.	Р_{мин} = 8500 Р_{макс} = 9350
6	Кадастровый или иной номер объекта недвижимости, расположенного на земельном участке	--
7	Иные сведения	--

5. Общие сведения о частях образуемых земельных участковОбозначение земельного участка № 43:42:000060:0050:ЗУ4

№ п/п	Учетный номер или обозначение части	Площадь (P), м ²	±ΔP, м ²	Характеристика части
1	2	3	4	5
-	-	-	-	-

МЕЖЕВОЙ ПЛАН**Сведения об образуемых земельных участках и их частях****1. Сведения о характерных точках границ образуемых земельных участков**Обозначение земельного участка № 43:42:000060:0050:ЗУ5

Обозначение характерных точек границы	Координаты, м		Средняя квадратическая погрешность положения характерной точки (M _t), м	Описание закрепления точки
	X	Y		
1	2	3	4	5
н22	576208.48	2219166.86	0,10	--
н1	576175.97	2219247.64	0,10	--
н2	576045.19	2219194.21	0,10	--
н23	576082.50	2219102.51	0,10	--
н24	576188.40	2219147.07	0,10	--
н25	576184.51	2219156.76	0,10	--
н22	576208.48	2219166.86	0,10	--

2. Сведения о частях границ образуемых земельных участковОбозначение земельного участка № 43:42:000060:0050:ЗУ5

Обозначение части границы		Горизонтальное проложение (S), м	Описание прохождения части границы
от т.	до т.		
1	2	3	4
н1	н22	87.08	--
н1	н2	141.27	--
н2	н23	99.00	--
н23	н24	114.89	--
н24	н25	10.44	--
н22	н25	26.01	--

3. Сведения о местоположении границ частей образуемых земельных участковОбозначение земельного участка: № 43:42:000060:0050:ЗУ5

Учетный номер или обозначение части _____ -- _____

Обозначение характерных точек границы	Координаты, м		Средняя квадратическая погрешность положения характерной точки (M _t), м	Примечание
	X	Y		
1	2	3	4	5
--	--	--	--	--

МЕЖЕВОЙ ПЛАН**Сведения об образуемых земельных участках и их частях****4. Общие сведения об образуемых земельных участках**Обозначение земельного участка № 43:42:000060:0050:ЗУ5

№ п/п	Наименование характеристик земельного участка	Значение характеристики
1	2	3
1	Адрес земельного участка или его местоположение	Кировская обл., г. Кирово-Чепецк, между улицами Ленина и 60 лет Октября
2	Категория земель	земли населенных пунктов
3	Вид разрешенного использования	для строительства группы четырехэтажных и пятиэтажных двухсекционных жилых домов
4	Площадь земельного участка ± величина погрешности определения площади (P ± ΔP), м ²	13592 ± 41
5	Предельный минимальный и максимальный размер земельного участка, кв.м.	Р_{мин} = 13500 Р_{макс} = 14850
6	Кадастровый или иной номер объекта недвижимости, расположенного на земельном участке	--
7	Иные сведения	--

5. Общие сведения о частях образуемых земельных участковОбозначение земельного участка № 43:42:000060:0050:ЗУ5

№ п/п	Учетный номер или обозначение части	Площадь (P), м ²	±ΔP, м ²	Характеристика части
1	2	3	4	5
-	-	-	-	-

МЕЖЕВОЙ ПЛАН**Сведения об образуемых земельных участках и их частях****1. Сведения о характерных точках границ образуемых земельных участков**Обозначение земельного участка № 43:42:000060:0050:ЗУ6

Обозначение характерных точек границы	Координаты, м		Средняя квадратическая погрешность положения характерной точки (M _t), м	Описание закрепления точки
	X	Y		
1	2	3	4	5
н26	576347.66	2219214.10	0,10	--
19	576328.94	2219257.39	0,10	--
133	576310.18	2219302.31	0,10	--
н1	576175.97	2219247.64	0,10	--
н22	576208.48	2219166.86	0,10	--
н27	576212.39	2219157.17	0,10	--
н26	576347.66	2219214.10	0,10	--

2. Сведения о частях границ образуемых земельных участковОбозначение земельного участка № 43:42:000060:0050:ЗУ6

Обозначение части границы		Горизонтальное проложение (S), м	Описание прохождения части границы
от т.	до т.		
1	2	3	4
19	н26	47.16	--
19	133	48.68	--
133	н1	144.92	--
н1	н22	87.08	--
н22	н27	10.45	--
н26	н27	146.76	--

3. Сведения о местоположении границ частей образуемых земельных участковОбозначение земельного участка: № 43:42:000060:0050:ЗУ6

Учетный номер или обозначение части _____ -- _____

Обозначение характерных точек границы	Координаты, м		Средняя квадратическая погрешность положения характерной точки (M _t), м	Примечание
	X	Y		
1	2	3	4	5
--	--	--	--	--

МЕЖЕВОЙ ПЛАН**Сведения об образуемых земельных участках и их частях****4. Общие сведения об образуемых земельных участках**Обозначение земельного участка № 43:42:000060:0050:ЗУ6

№ п/п	Наименование характеристик земельного участка	Значение характеристики
1	2	3
1	Адрес земельного участка или его местоположение	Кировская обл., г. Кирово-Чепецк, между улицами Ленина и 60 лет Октября
2	Категория земель	земли населенных пунктов
3	Вид разрешенного использования	для строительства группы четырехэтажных и пятиэтажных двухсекционных жилых домов
4	Площадь земельного участка ± величина погрешности определения площади (P ± ΔP), м ²	14085 ± 42
5	Предельный минимальный и максимальный размер земельного участка, кв.м.	P_{мин} = 13500 P_{макс} = 14850
6	Кадастровый или иной номер объекта недвижимости, расположенного на земельном участке	--
7	Иные сведения	--

5. Общие сведения о частях образуемых земельных участковОбозначение земельного участка № 43:42:000060:0050:ЗУ6

№ п/п	Учетный номер или обозначение части	Площадь (P), м ²	±ΔP, м ²	Характеристика части
1	2	3	4	5
-	-	-	-	-

МЕЖЕВОЙ ПЛАН**Сведения об образуемых земельных участках и их частях****1. Сведения о характерных точках границ образуемых земельных участков**Обозначение земельного участка № 43:42:000060:0050:ЗУ7

Обозначение характерных точек границы	Координаты, м		Средняя квадратическая погрешность положения характерной точки (M _t), м	Описание закрепления точки
	X	Y		
1	2	3	4	5
н28	576163.07	2218856.66	0,10	--
н29	576133.85	2218928.52	0,10	--
н30	575982.79	2218867.08	0,10	--
н31	576011.13	2218787.64	0,10	--
н28	576163.07	2218856.66	0,10	--

2. Сведения о частях границ образуемых земельных участковОбозначение земельного участка № 43:42:000060:0050:ЗУ7

Обозначение части границы		Горизонтальное проложение (S), м	Описание прохождения части границы
от т.	до т.		
1	2	3	4
н28	н29	77.57	--
н29	н30	163.08	--
н30	н31	84.34	--
н28	н31	166.88	--

3. Сведения о местоположении границ частей образуемых земельных участковОбозначение земельного участка: № 43:42:000060:0050:ЗУ7

Учетный номер или обозначение части _____ -- _____

Обозначение характерных точек границы	Координаты, м		Средняя квадратическая погрешность положения характерной точки (M _t), м	Примечание
	X	Y		
1	2	3	4	5
--	--	--	--	--

МЕЖЕВОЙ ПЛАН**Сведения об образуемых земельных участках и их частях****4. Общие сведения об образуемых земельных участках**Обозначение земельного участка № 43:42:000060:0050:ЗУ7

№ п/п	Наименование характеристик земельного участка	Значение характеристики
1	2	3
1	Адрес земельного участка или его местоположение	Кировская обл., г. Кирово-Чепецк, между улицами Ленина и 60 лет Октября
2	Категория земель	земли населенных пунктов
3	Вид разрешенного использования	для строительства группы двухэтажных многоквартирных жилых домов
4	Площадь земельного участка \pm величина погрешности определения площади ($P \pm \Delta P$), м ²	13338 \pm 40
5	Предельный минимальный и максимальный размер земельного участка, кв.м.	Р_{мин} = 12543 Р_{макс} = 13797
6	Кадастровый или иной номер объекта недвижимости, расположенного на земельном участке	--
7	Иные сведения	--

5. Общие сведения о частях образуемых земельных участковОбозначение земельного участка № 43:42:000060:0050:ЗУ7

№ п/п	Учетный номер или обозначение части	Площадь (P), м ²	$\pm \Delta P$, м ²	Характеристика части
1	2	3	4	5
-	-	-	-	-

МЕЖЕВОЙ ПЛАН**Сведения об образуемых земельных участках и их частях****1. Сведения о характерных точках границ образуемых земельных участков**Обозначение земельного участка № 43:42:000060:0050:ЗУ8

Обозначение характерных точек границы	Координаты, м		Средняя квадратическая погрешность положения характерной точки (M _t), м	Описание закрепления точки
	X	Y		
1	2	3	4	5
н7	576002.00	2218767.07	0,10	--
н32	575964.74	2218871.56	0,10	--
н33	575938.21	2218874.70	0,10	--
н34	575931.27	2218832.61	0,10	--
213	575960.45	2218750.72	0,10	--
214	575983.78	2218758.26	0,10	--
н7	576002.00	2218767.07	0,10	--

2. Сведения о частях границ образуемых земельных участковОбозначение земельного участка № 43:42:000060:0050:ЗУ8

Обозначение части границы		Горизонтальное проложение (S), м	Описание прохождения части границы
от т.	до т.		
1	2	3	4
н7	н32	110.93	--
н32	н33	26.72	--
н33	н34	42.66	--
213	н34	86.93	--
213	214	24.52	--
214	н7	20.24	--

3. Сведения о местоположении границ частей образуемых земельных участковОбозначение земельного участка: № 43:42:000060:0050:ЗУ8

Учетный номер или обозначение части _____ -- _____

Обозначение характерных точек границы	Координаты, м		Средняя квадратическая погрешность положения характерной точки (M _t), м	Примечание
	X	Y		
1	2	3	4	5
--	--	--	--	--

МЕЖЕВОЙ ПЛАН**Сведения об образуемых земельных участках и их частях****4. Общие сведения об образуемых земельных участках****Обозначение земельного участка № 43:42:000060:0050:ЗУ8**

№ п/п	Наименование характеристик земельного участка	Значение характеристики
1	2	3
1	Адрес земельного участка или его местоположение	Кировская обл., г. Кирово-Чепецк, между улицами Ленина и 60 лет Октября
2	Категория земель	земли населенных пунктов
3	Вид разрешенного использования	для строительства группы двухэтажных многоквартирных жилых домов
4	Площадь земельного участка ± величина погрешности определения площади (P ± ΔP), м ²	5017 ± 25
5	Предельный минимальный и максимальный размер земельного участка, кв.м.	P_{мин} = 5000 P_{макс} = 5500
6	Кадастровый или иной номер объекта недвижимости, расположенного на земельном участке	--
7	Иные сведения	--

5. Общие сведения о частях образуемых земельных участков**Обозначение земельного участка № 43:42:000060:0050:ЗУ8**

№ п/п	Учетный номер или обозначение части	Площадь (P), м²	±ΔP, м²	Характеристика части
1	2	3	4	5
-	-	-	-	-

МЕЖЕВОЙ ПЛАН**Сведения об образуемых земельных участках и их частях****1. Сведения о характерных точках границ образуемых земельных участков**Обозначение земельного участка № 43:42:000060:0050:ЗУ9

Обозначение характерных точек границы	Координаты, м		Средняя квадратическая погрешность положения характерной точки (M _t), м	Описание закрепления точки
	X	Y		
1	2	3	4	5
н35	576128.49	2218943.07	0,10	--
н36	576100.69	2219011.43	0,10	--
н37	576035.83	2218985.04	0,10	--
н38	576063.63	2218916.70	0,10	--
н35	576128.49	2218943.07	0,10	--

2. Сведения о частях границ образуемых земельных участковОбозначение земельного участка № 43:42:000060:0050:ЗУ9

Обозначение части границы		Горизонтальное проложение (S), м	Описание прохождения части границы
от т.	до т.		
1	2	3	4
н35	н36	73.80	--
н36	н37	70.02	--
н37	н38	73.78	--
н35	н38	70.02	--

3. Сведения о местоположении границ частей образуемых земельных участковОбозначение земельного участка: № 43:42:000060:0050:ЗУ9

Учетный номер или обозначение части _____ -- _____

Обозначение характерных точек границы	Координаты, м		Средняя квадратическая погрешность положения характерной точки (M _t), м	Примечание
	X	Y		
1	2	3	4	5
--	--	--	--	--

МЕЖЕВОЙ ПЛАН**Сведения об образуемых земельных участках и их частях****4. Общие сведения об образуемых земельных участках**Обозначение земельного участка № 43:42:000060:0050:ЗУ9

№ п/п	Наименование характеристик земельного участка	Значение характеристики
1	2	3
1	Адрес земельного участка или его местоположение	Кировская обл., г. Кирово-Чепецк, между улицами Ленина и 60 лет Октября
2	Категория земель	земли населенных пунктов
3	Вид разрешенного использования	для строительства детского ясли-сада на 140 мест
4	Площадь земельного участка \pm величина погрешности определения площади (P \pm Δ P), м ²	5167 \pm 25
5	Предельный минимальный и максимальный размер земельного участка, кв.м.	P_{мин} = 4830 P_{макс} = 5313
6	Кадастровый или иной номер объекта недвижимости, расположенного на земельном участке	--
7	Иные сведения	--

5. Общие сведения о частях образуемых земельных участковОбозначение земельного участка № 43:42:000060:0050:ЗУ9

№ п/п	Учетный номер или обозначение части	Площадь (P), м ²	$\pm\Delta$ P, м ²	Характеристика части
1	2	3	4	5
-	-	-	-	-

МЕЖЕВОЙ ПЛАН**Сведения об образуемых земельных участках и их частях****1. Сведения о характерных точках границ образуемых земельных участков**

Обозначение земельного участка № 43:42:000060:0050:ЗУ10

Обозначение характерных точек границы	Координаты, м		Средняя квадратическая погрешность положения характерной точки (M _t), м	Описание закрепления точки
	X	Y		
1	2	3	4	5
н36	576100.69	2219011.43	0,10	--
н39	576096.34	2219022.12	0,10	--
н40	575911.05	2218946.84	0,10	--
н41	575907.79	2218954.87	0,10	--
н42	575883.90	2218954.35	0,10	--
н43	575870.67	2218898.33	0,10	--
н44	575985.08	2218884.75	0,10	--
н38	576063.63	2218916.70	0,10	--
н37	576035.83	2218985.04	0,10	--
н36	576100.69	2219011.43	0,10	--

2. Сведения о частях границ образуемых земельных участков

Обозначение земельного участка № 43:42:000060:0050:ЗУ10

Обозначение части границы		Горизонтальное проложение (S), м	Описание прохождения части границы
от т.	до т.		
1	2	3	4
н36	н39	11.54	--
н39	н40	200.00	--
н40	н41	8.67	--
н41	н42	23.90	--
н42	н43	57.56	--
н43	н44	115.21	--
н38	н44	84.80	--
н37	н38	73.78	--
н36	н37	70.02	--

МЕЖЕВОЙ ПЛАН**Сведения об образуемых земельных участках и их частях****3. Сведения о местоположении границ частей образуемых земельных участков**Обозначение земельного участка: № 43:42:000060:0050:ЗУ10

Учетный номер или обозначение части _____ -- _____

Обозначение характерных точек границы	Координаты, м		Средняя квадратическая погрешность положения характерной точки (M _d), м	Примечание
	X	Y		
1	2	3	4	5
--	--	--	--	--

4. Общие сведения об образуемых земельных участкахОбозначение земельного участка № 43:42:000060:0050:ЗУ10

№ п/п	Наименование характеристик земельного участка	Значение характеристики
1	2	3
1	Адрес земельного участка или его местоположение	Кировская обл., г. Кирово-Чепецк, между улицами Ленина и 60 лет Октября
2	Категория земель	земли населенных пунктов
3	Вид разрешенного использования	для строительства группы пятиэтажных двухсекционных жилых домов
4	Площадь земельного участка ± величина погрешности определения площади (P ± ΔP), м ²	13934 ± 41
5	Предельный минимальный и максимальный размер земельного участка, кв.м.	R _{мин} = 12550 R _{макс} = 16401
6	Кадастровый или иной номер объекта недвижимости, расположенного на земельном участке	--
	Иные сведения	--

5. Общие сведения о частях образуемых земельных участковОбозначение земельного участка № 43:42:000060:0050:ЗУ10

№ п/п	Учетный номер или обозначение части	Площадь (P), м ²	±ΔP, м ²	Характеристика части
1	2	3	4	5
-	-	-	-	-

МЕЖЕВОЙ ПЛАН**Сведения об образуемых земельных участках и их частях****1. Сведения о характерных точках границ образуемых земельных участков**Обозначение земельного участка № 43:42:000060:0050:3У11

Обозначение характерных точек границы	Координаты, м		Средняя квадратическая погрешность положения характерной точки (M _t), м	Описание закрепления точки
	X	Y		
1	2	3	4	5
н42	575883.90	2218954.35	0,10	--
н5	575814.84	2218962.54	0,10	--
95	575810.14	2218943.66	0,10	--
132	575809.48	2218940.99	0,10	--
94	575806.37	2218928.34	0,10	--
208	575801.03	2218906.59	0,10	--
н43	575870.67	2218898.33	0,10	--
н42	575883.90	2218954.35	0,10	--

2. Сведения о частях границ образуемых земельных участковОбозначение земельного участка № 43:42:000060:0050:3У11

Обозначение части границы		Горизонтальное проложение (S), м	Описание прохождения части границы
от т.	до т.		
1	2	3	4
н42	н5	69.54	--
95	н5	19.46	--
95	132	2.75	--
94	132	13.03	--
94	208	22.40	--
208	н43	70.13	--
н42	н43	57.56	--

3. Сведения о местоположении границ частей образуемых земельных участковОбозначение земельного участка: № 43:42:000060:0050:3У11

Учетный номер или обозначение части _____ -- _____

Обозначение характерных точек границы	Координаты, м		Средняя квадратическая погрешность положения характерной точки (M _t), м	Примечание
	X	Y		
1	2	3	4	5
--	--	--	--	--

МЕЖЕВОЙ ПЛАН**Сведения об образуемых земельных участках и их частях****4. Общие сведения об образуемых земельных участках**Обозначение земельного участка № 43:42:000060:0050:3У11

№ п/п	Наименование характеристик земельного участка	Значение характеристики
1	2	3
1	Адрес земельного участка или его местоположение	Кировская обл., г. Кирово-Чепецк, между улицами Ленина и 60 лет Октября
2	Категория земель	земли населенных пунктов
3	Вид разрешенного использования	для размещения стоянки автомашин на 129 машино-мест
4	Площадь земельного участка ± величина погрешности определения площади ($P \pm \Delta P$), м ²	3995 ± 22
5	Предельный минимальный и максимальный размер земельного участка, кв.м.	Р_{мин} = 3780 Р_{макс} = 4158
6	Кадастровый или иной номер объекта недвижимости, расположенного на земельном участке	--
7	Иные сведения	--

5. Общие сведения о частях образуемых земельных участковОбозначение земельного участка № 43:42:000060:0050:3У11

№ п/п	Учетный номер или обозначение части	Площадь (P), м ²	±ΔP, м ²	Характеристика части
1	2	3	4	5
-	-	-	-	-

МЕЖЕВОЙ ПЛАН**Сведения об образуемых земельных участках и их частях****1. Сведения о характерных точках границ образуемых земельных участков**Обозначение земельного участка № 43:42:000060:0050:ЗУ12

Обозначение характерных точек границы	Координаты, м		Средняя квадратическая погрешность положения характерной точки (M _t), м	Описание закрепления точки
	X	Y		
1	2	3	4	5
н39	576096.34	2219022.12	0,10	--
н3	576028.99	2219187.69	0,10	--
89	575852.37	2219116.17	0,10	--
н4	575848.50	2219100.63	0,10	--
н41	575907.79	2218954.87	0,10	--
н40	575911.05	2218946.84	0,10	--
н39	576096.34	2219022.12	0,10	--

2. Сведения о частях границ образуемых земельных участковОбозначение земельного участка № 43:42:000060:0050:ЗУ12

Обозначение части границы		Горизонтальное проложение (S), м	Описание прохождения части границы
от т.	до т.		
1	2	3	4
н3	н39	178.74	--
89	н3	190.55	--
89	н4	16.01	--
н4	н41	157.36	--
н40	н41	8.67	--
н39	н40	200.00	--

3. Сведения о местоположении границ частей образуемых земельных участковОбозначение земельного участка: № 43:42:000060:0050:ЗУ12

Учетный номер или обозначение части _____ -- _____

Обозначение характерных точек границы	Координаты, м		Средняя квадратическая погрешность положения характерной точки (M _t), м	Примечание
	X	Y		
1	2	3	4	5
--	--	--	--	--

МЕЖЕВОЙ ПЛАН**Сведения об образуемых земельных участках и их частях****4. Общие сведения об образуемых земельных участках**

Обозначение земельного участка № 43:42:000060:0050:ЗУ12

№ п/п	Наименование характеристик земельного участка	Значение характеристики
1	2	3
1	Адрес земельного участка или его местоположение	Кировская обл., г. Кирово-Чепецк, между улицами Ленина и 60 лет Октября
2	Категория земель	земли населенных пунктов
3	Вид разрешенного использования	для строительства здания торгового комплекса
4	Площадь земельного участка \pm величина погрешности определения площади ($P \pm \Delta P$), м ²	35709 \pm 66
5	Предельный минимальный и максимальный размер земельного участка, кв.м.	Р_{мин} = 31100 Р_{макс} = 37110
6	Кадастровый или иной номер объекта недвижимости, расположенного на земельном участке	--
7	Иные сведения	--

5. Общие сведения о частях образуемых земельных участков

Обозначение земельного участка № 43:42:000060:0050:ЗУ12

№ п/п	Учетный номер или обозначение части	Площадь (P), м ²	$\pm \Delta P$, м ²	Характеристика части
1	2	3	4	5
-	-	-	-	-

МЕЖЕВОЙ ПЛАН**Сведения об образуемых земельных участках и их частях****1. Сведения о характерных точках границ образуемых земельных участков**Обозначение земельного участка № 43:42:000060:0050:ЗУ13

Обозначение характерных точек границы	Координаты, м		Средняя квадратическая погрешность положения характерной точки (M _t), м	Описание закрепления точки
	X	Y		
1	2	3	4	5
н41	575907.79	2218954.87	0,10	--
н4	575848.50	2219100.63	0,10	--
96	575825.20	2219005.17	0,10	--
125	575824.08	2219000.59	0,10	--
н5	575814.84	2218962.54	0,10	--
н42	575883.90	2218954.35	0,10	--
н41	575907.79	2218954.87	0,10	--

2. Сведения о частях границ образуемых земельных участковОбозначение земельного участка № 43:42:000060:0050:ЗУ13

Обозначение части границы		Горизонтальное проложение (S), м	Описание прохождения части границы
от т.	до т.		
1	2	3	4
н4	н41	157.36	--
96	н4	98.26	--
96	125	4.71	--
125	н5	39.16	--
н5	н42	69.54	--
н41	н42	23.90	--

3. Сведения о местоположении границ частей образуемых земельных участковОбозначение земельного участка: № 43:42:000060:0050:ЗУ13

Учетный номер или обозначение части _____ -- _____

Обозначение характерных точек границы	Координаты, м		Средняя квадратическая погрешность положения характерной точки (M _t), м	Примечание
	X	Y		
1	2	3	4	5
--	--	--	--	--

МЕЖЕВОЙ ПЛАН**Сведения об образуемых земельных участках и их частях****4. Общие сведения об образуемых земельных участках**

Обозначение земельного участка № 43:42:000060:0050:ЗУ13

№ п/п	Наименование характеристик земельного участка	Значение характеристики
1	2	3
1	Адрес земельного участка или его местоположение	Кировская обл., г. Кирово-Чепецк, между улицами Ленина и 60 лет Октября
2	Категория земель	земли населенных пунктов
3	Вид разрешенного использования	питомник декоративных растений
4	Площадь земельного участка ± величина погрешности определения площади (P ± ΔP), м ²	6665 ± 28
5	Предельный минимальный и максимальный размер земельного участка, кв.м.	P_{мин} = 6250 P_{макс} = 7645
6	Кадастровый или иной номер объекта недвижимости, расположенного на земельном участке	--
7	Иные сведения	--

5. Общие сведения о частях образуемых земельных участков

Обозначение земельного участка № 43:42:000060:0050:ЗУ13

№ п/п	Учетный номер или обозначение части	Площадь (P), м ²	±ΔP, м ²	Характеристика части
1	2	3	4	5
-	-	-	-	-

МЕЖЕВОЙ ПЛАН**Сведения об образуемых земельных участках и их частях****1. Сведения о характерных точках границ образуемых земельных участков**Обозначение земельного участка № 43:42:000060:0050:ЗУ14

Обозначение характерных точек границы	Координаты, м		Средняя квадратическая погрешность положения характерной точки (M _t), м	Описание закрепления точки
	X	Y		
1	2	3	4	5
н13	576407.59	2219047.94	0,10	--
н8	576403.43	2219063.02	0,10	--
н11	576144.42	2218950.25	0,10	--
н10	576117.91	2219015.41	0,10	--
н9	576382.14	2219124.00	0,10	--
н16	576377.04	2219138.65	0,10	--
н19	576239.08	2219081.97	0,10	--
н21	576112.07	2219029.77	0,10	--
н20	576088.28	2219088.06	0,10	--
н18	576217.70	2219142.58	0,10	--
н17	576355.66	2219200.64	0,10	--
н26	576347.66	2219214.10	0,10	--
н27	576212.39	2219157.17	0,10	--
н24	576188.40	2219147.07	0,10	--
н23	576082.50	2219102.51	0,10	--
н2	576045.19	2219194.21	0,10	--
н3	576028.99	2219187.69	0,10	--
н39	576096.34	2219022.12	0,10	--
н36	576100.69	2219011.43	0,10	--
н35	576128.49	2218943.07	0,10	--
н38	576063.63	2218916.70	0,10	--
н44	575985.08	2218884.75	0,10	--
н30	575982.79	2218867.08	0,10	--
н29	576133.85	2218928.52	0,10	--
н28	576163.07	2218856.66	0,10	--
н15	576179.45	2218864.12	0,10	--
н14	576149.78	2218935.70	0,10	--
н13	576407.59	2219047.94	0,10	--

МЕЖЕВОЙ ПЛАН**Сведения об образуемых земельных участках и их частях****2. Сведения о частях границ образуемых земельных участков**Обозначение земельного участка № 43:42:000060:0050:ЗУ14

Обозначение части границы		Горизонтальное проложение (S), м	Описание прохождения части границы
от т.	до т.		
1	2	3	4
н8	н13	15.64	--
н8	н11	282.49	--
н10	н11	70.35	--
н9	н10	285.67	--
н9	н16	15.51	--
н16	н19	149.15	--
н19	н21	137.32	--
н20	н21	62.96	--
н18	н20	140.43	--
н17	н18	149.68	--
н17	н26	15.66	--
н26	н27	146.76	--
н24	н27	26.03	--
н23	н24	114.89	--
н2	н23	99.00	--
н2	н3	17.46	--
н3	н39	178.74	--
н36	н39	11.54	--
н35	н36	73.80	--
н35	н38	70.02	--
н38	н44	84.80	--
н30	н44	17.82	--
н29	н30	163.08	--
н28	н29	77.57	--
н15	н28	18.00	--
н14	н15	77.49	--
н13	н14	281.18	--

МЕЖЕВОЙ ПЛАН**Сведения об образуемых земельных участках и их частях****3. Сведения о местоположении границ частей образуемых земельных участков**Обозначение земельного участка: № 43:42:000060:0050:3У14

Учетный номер или обозначение части _____ -- _____

Обозначение характерных точек границы	Координаты, м		Средняя квадратическая погрешность положения характерной точки (M _t), м	Примечание
	X	Y		
1	2	3	4	5
--	--	--	--	--

4. Общие сведения об образуемых земельных участкахОбозначение земельного участка № 43:42:000060:0050:3У14

№ п/п	Наименование характеристик земельного участка	Значение характеристики
1	2	3
1	Адрес земельного участка или его местоположение	Кировская обл., г. Кирово-Чепецк, между улицами Ленина и 60 лет Октября
2	Категория земель	земли населенных пунктов
3	Вид разрешенного использования	земли общего пользования (улицы)
4	Площадь земельного участка ± величина погрешности определения площади (P ± ΔP), м ²	21992 ± 52
5	Предельный минимальный и максимальный размер земельного участка, кв.м.	P_{мин} = 20000 P_{макс} = 22000
6	Кадастровый или иной номер объекта недвижимости, расположенного на земельном участке	--
7	Иные сведения	--

5. Общие сведения о частях образуемых земельных участковОбозначение земельного участка № 43:42:000060:0050:3У14

№ п/п	Учетный номер или обозначение части	Площадь (P), м ²	±ΔP, м ²	Характеристика части
1	2	3	4	5
-	-	-	-	-

МЕЖЕВОЙ ПЛАН**Сведения об образуемых земельных участках и их частях****1. Сведения о характерных точках границ образуемых земельных участков**Обозначение земельного участка № 43:42:000060:0050:ЗУ15

Обозначение характерных точек границы	Координаты, м		Средняя квадратическая погрешность положения характерной точки (M _t), м	Описание закрепления точки
	X	Y		
1	2	3	4	5
9	576449.73	2218976.76	0,10	--
63	576441.86	2218999.63	0,10	--
70	576419.62	2219063.80	0,10	--
10	576409.49	2219092.99	0,10	--
80	576396.31	2219131.01	0,10	--
71	576391.79	2219144.07	0,10	--
155	576390.05	2219149.09	0,10	--
70	576350.33	2219263.64	0,10	--
19	576328.94	2219257.39	0,10	--
н26	576347.66	2219214.10	0,10	--
н17	576355.66	2219200.64	0,10	--
н16	576377.04	2219138.65	0,10	--
н9	576382.14	2219124.00	0,10	--
н8	576403.43	2219063.02	0,10	--
н13	576407.59	2219047.94	0,10	--
н12	576431.58	2218978.96	0,10	--
н15	576179.45	2218864.12	0,10	--
н28	576163.07	2218856.66	0,10	--
н31	576011.13	2218787.64	0,10	--
н30	575982.79	2218867.08	0,10	--
н44	575985.08	2218884.75	0,10	--
н43	575870.67	2218898.33	0,10	--
208	575801.03	2218906.59	0,10	--
209	575797.34	2218891.41	0,10	--
210	575805.10	2218890.50	0,10	--
н33	575938.21	2218874.70	0,10	--
н32	575964.74	2218871.56	0,10	--
н7	576002.00	2218767.07	0,10	--
215	576139.23	2218833.44	0,10	--

МЕЖЕВОЙ ПЛАН**Сведения об образуемых земельных участках и их частях****1. Сведения о характерных точках границ образуемых земельных участков**Обозначение земельного участка № 43:42:000060:0050:ЗУ15

Обозначение характерных точек границы	Уточненные координаты, м		Средняя квадратическая погрешность положения характерной точки (M _t), м	Описание закрепления точки
	X	Y		
1	2	3	4	5
216	576245.66	2218881.85	0,10	--
217	576354.87	2218932.45	0,10	--
218	576386.99	2218944.70	0,10	--
9	576449.73	2218976.76	0,10	--

2. Сведения о частях границ образуемых земельных участковОбозначение земельного участка № 43:42:000060:0050:ЗУ15

Обозначение части границы		Горизонтальное проложение (S), м	Описание прохождения части границы
от т.	до т.		
1	2	3	4
9	63	24.19	--
63	70	67.91	--
10	70	30.90	--
10	80	40.24	--
71	80	13.82	--
71	155	5.31	--
70	155	121.24	--
19	70	22.28	--
19	н26	47.16	--
н17	н26	15.66	--
н16	н17	65.57	--
н9	н16	15.51	--
н8	н9	64.59	--
н8	н13	15.64	--
н12	н13	73.03	--
н12	н15	277.05	--
н15	н28	18.00	--
н28	н31	166.88	--
н30	н31	84.34	--

МЕЖЕВОЙ ПЛАН**Сведения об образуемых земельных участках и их частях****2. Сведения о частях границ образуемых земельных участков**Обозначение земельного участка № 43:42:000060:0050:ЗУ15

Обозначение части границы		Горизонтальное проложение (S), м	Описание прохождения части границы
от т.	до т.		
1	2	3	4
н30	н44	17.82	--
н43	н44	115.21	--
208	н43	70.13	--
208	209	15.62	--
209	210	7.81	--
210	н33	134.04	--
н32	н33	26.72	--
н7	н32	110.93	--
215	н7	152.44	--
215	216	116.92	--
216	217	120.36	--
217	218	34.38	--
9	218	70.46	--

3. Сведения о местоположении границ частей образуемых земельных участковОбозначение земельного участка: № 43:42:000060:0050:ЗУ15

Учетный номер или обозначение части _____ -- _____

Обозначение характерных точек границы	Координаты, м		Средняя квадратическая погрешность положения характерной точки (M _t), м	Примечание
	X	Y		
1	2	3	4	5
--	--	--	--	--

МЕЖЕВОЙ ПЛАН**Сведения об образуемых земельных участках и их частях****4. Общие сведения об образуемых земельных участках**Обозначение земельного участка № 43:42:000060:0050:ЗУ15

№ п/п	Наименование характеристик земельного участка	Значение характеристики
1	2	3
1	Адрес земельного участка или его местоположение	Кировская обл., г. Кирово-Чепецк, между улицами Ленина и 60 лет Октября
2	Категория земель	земли населенных пунктов
3	Вид разрешенного использования	земли общего пользования (улицы)
4	Площадь земельного участка ± величина погрешности определения площади (P ± ΔP), м ²	15052 ± 43
5	Предельный минимальный и максимальный размер земельного участка, кв.м.	Р_{мин} = 14900 Р_{макс} = 16390
6	Кадастровый или иной номер объекта недвижимости, расположенного на земельном участке	--
7	Иные сведения	--

5. Общие сведения о частях образуемых земельных участковОбозначение земельного участка № 43:42:000060:0050:ЗУ15

№ п/п	Учетный номер или обозначение части	Площадь (P), м ²	±ΔP, м ²	Характеристика части
1	2	3	4	5
-	-	-	-	-

МЕЖЕВОЙ ПЛАН**Сведения об образуемых земельных участках и их частях****1. Сведения о характерных точках границ образуемых земельных участков**Обозначение земельного участка № 43:42:000060:0050:3У16

Обозначение характерных точек границы	Координаты, м		Средняя квадратическая погрешность положения характерной точки (M _t), м	Описание закрепления точки
	X	Y		
1	2	3	4	5
213	575960.45	2218750.72	0,10	--
н34	575931.27	2218832.61	0,10	--
н33	575938.21	2218874.70	0,10	--
210	575805.10	2218890.50	0,10	--
н6	575798.70	2218864.39	0,10	--
211	575789.89	2218828.42	0,10	--
212	575881.95	2218716.85	0,10	--
213	575960.45	2218750.72	0,10	--

2. Сведения о частях границ образуемых земельных участковОбозначение земельного участка № 43:42:000060:0050:3У16

Обозначение части границы		Горизонтальное проложение (S), м	Описание прохождения части границы
от т.	до т.		
1	2	3	4
213	н34	86.93	--
н33	н34	42.66	--
210	н33	134.04	--
210	н6	26.88	--
211	н6	37.03	--
211	212	144.65	--
212	213	85.50	--

3. Сведения о местоположении границ частей образуемых земельных участковОбозначение земельного участка: № 43:42:000060:0050:3У16

Учетный номер или обозначение части ____ --

Обозначение характерных точек границы	Координаты, м		Средняя квадратическая погрешность положения характерной точки (M _t), м	Примечание
	X	Y		
1	2	3	4	5
--	--	--	--	--

МЕЖЕВОЙ ПЛАН**Сведения об образуемых земельных участках и их частях****4. Общие сведения об образуемых земельных участках**Обозначение земельного участка № 43:42:000060:0050:3У16

№ п/п	Наименование характеристик земельного участка	Значение характеристики
1	2	3
1	Адрес земельного участка или его местоположение	Кировская обл., г. Кирово-Чепецк, между улицами Ленина и 60 лет Октября
2	Категория земель	земли населенных пунктов
3	Вид разрешенного использования	резервная территория
4	Площадь земельного участка ± величина погрешности определения площади (P ± ΔP), м ²	19001 ± 48
5	Предельный минимальный и максимальный размер земельного участка, кв.м.	P_{мин} = 18730 P_{макс} = 20603
6	Кадастровый или иной номер объекта недвижимости, расположенного на земельном участке	--
7	Иные сведения	--

5. Общие сведения о частях образуемых земельных участковОбозначение земельного участка № 43:42:000060:0050:3У16

№ п/п	Учетный номер или обозначение части	Площадь (P), м ²	±ΔP, м ²	Характеристика части
1	2	3	4	5
-	-	-	-	-

МЕЖЕВОЙ ПЛАН**Сведения об образуемых земельных участках и их частях****1. Сведения о характерных точках границ образуемых земельных участков**Обозначение земельного участка № 43:42:000060:0050:ЗУ17

Обозначение характерных точек границы	Координаты, м		Средняя квадратическая погрешность положения характерной точки (M _t), м	Описание закрепления точки
	X	Y		
1	4	5	6	7
н27	576212.39	2219157.17	0,10	--
н22	576208.48	2219166.86	0,10	--
н25	576184.51	2219156.76	0,10	--
н24	576188.40	2219147.07	0,10	--
н27	576212.39	2219157.17	0,10	--

2. Сведения о частях границ образуемых земельных участковОбозначение земельного участка № 43:42:000060:0050:ЗУ17

Обозначение части границы		Горизонтальное проложение (S), м	Описание прохождения части границы
от т.	до т.		
1	2	3	4
н22	н27	10.45	--
н22	н25	26.01	--
н24	н25	10.44	--
н24	н27	26.03	--

3. Сведения о местоположении границ частей образуемых земельных участковОбозначение земельного участка: № 43:42:000060:0050:ЗУ17

Учетный номер или обозначение части -----

Обозначение характерных точек границы	Координаты, м		Средняя квадратическая погрешность положения характерной точки (M _t), м	Примечание
	X	Y		
1	2	3	4	5
--	--	--	--	--

МЕЖЕВОЙ ПЛАН**Сведения об образуемых земельных участках и их частях****4. Общие сведения об образуемых земельных участках**Обозначение земельного участка № 43:42:000060:0050:ЗУ17

№ п/п	Наименование характеристик земельного участка	Значение характеристики
1	2	3
1	Адрес земельного участка или его местоположение	Кировская обл., г. Кирово-Чепецк, между улицами Ленина и 60 лет Октября
2	Категория земель	земли населенных пунктов
3	Вид разрешенного использования	для строительства трансформаторной подстанции
4	Площадь земельного участка \pm величина погрешности определения площади ($P \pm \Delta P$), м ²	272 \pm 6
5	Предельный минимальный и максимальный размер земельного участка, кв.м.	Р_{мин} = 114,7 Р_{макс} = -
6	Кадастровый или иной номер объекта недвижимости, расположенного на земельном участке	--
7	Иные сведения	--

5. Общие сведения о частях образуемых земельных участковОбозначение земельного участка № 43:42:000060:0050:ЗУ17

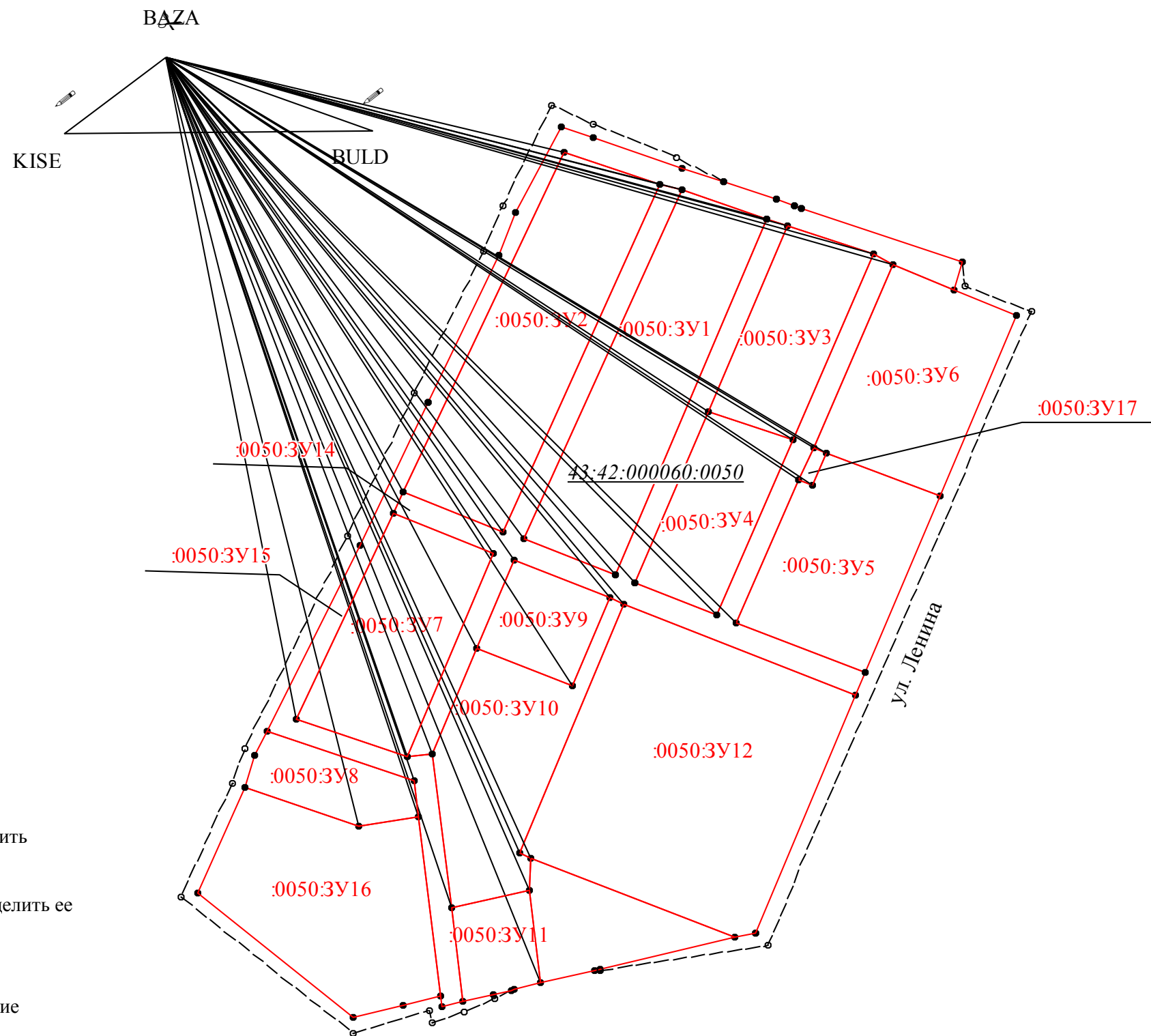
№ п/п	Учетный номер или обозначение части	Площадь (P), м ²	$\pm \Delta P$, м ²	Характеристика части
1	2	3	4	5
-	-	-	-	-

МЕЖЕВОЙ ПЛАН**Сведения о земельных участках, посредством которых обеспечивается доступ к образуемым или измененным земельным участкам**

№ п/п	Кадастровый номер или обозначение земельного участка, для которого обеспечивается доступ	Кадастровый номер или обозначение земельного участка, посредством которого обеспечивается доступ
1	2	3
1.	№ 43:42:000060:0050:3У1	земли общего пользования (с ул. Ленина через проезд, через земельный участок № 43:42:000060:0050:3У15)
2.	№ 43:42:000060:0050:3У2	земли общего пользования (с ул. Ленина через проезд, через земельный участок № 43:42:000060:0050:3У15)
3.	№ 43:42:000060:0050:3У3	земли общего пользования (с ул. Ленина через проезд, через земельный участок № 43:42:000060:0050:3У15)
4.	№ 43:42:000060:0050:3У4	земли общего пользования (с ул. Ленина через проезд, через земельные участки № 43:42:000060:0050:3У15, № 43:42:000060:0050:3У14)
5.	№ 43:42:000060:0050:3У5	земли общего пользования (ул. Ленина)
6.	№ 43:42:000060:0050:3У6	земли общего пользования (ул. Ленина)
7.	№ 43:42:000060:0050:3У7	земли общего пользования (ул. Ленина) через земельный участок № 43:42:000060:0050:3У14
8.	№ 43:42:000060:0050:3У8	земли общего пользования (ул. Ленина) через земельный участок № 43:42:000060:0050:3У14
9.	№ 43:42:000060:0050:3У9	земли общего пользования (ул. Ленина) через земельный участок № 43:42:000060:0050:3У14
10.	№ 43:42:000060:0050:3У10	земли общего пользования (ул. Ленина) через земельный участок № 43:42:000060:0050:3У14
11.	№ 43:42:000060:0050:3У11	земли общего пользования (ул. Ленина) через земельный участок № 43:42:000060:0050:3У14
12.	№ 43:42:000060:0050:3У12	земли общего пользования (ул. Ленина)
13.	№ 43:42:000060:0050:3У13	земли общего пользования (ул. Ленина)
14.	№ 43:42:000060:0050:3У14	земли общего пользования (ул. Ленина)
15.	№ 43:42:000060:0050:3У15	земли общего пользования (ул. Ленина) через проезд
16.	№ 43:42:000060:0050:3У16	земли общего пользования (ул. Ленина) через земельный участок № 43:42:000060:0050:3У14
17.	№ 43:42:000060:0050:3У17	земли общего пользования (ул. Ленина) через земельный участок № 43:42:000060:0050:3У14

МЕЖЕВОЙ ПЛАН

Схема геодезических построений



Условные обозначения:

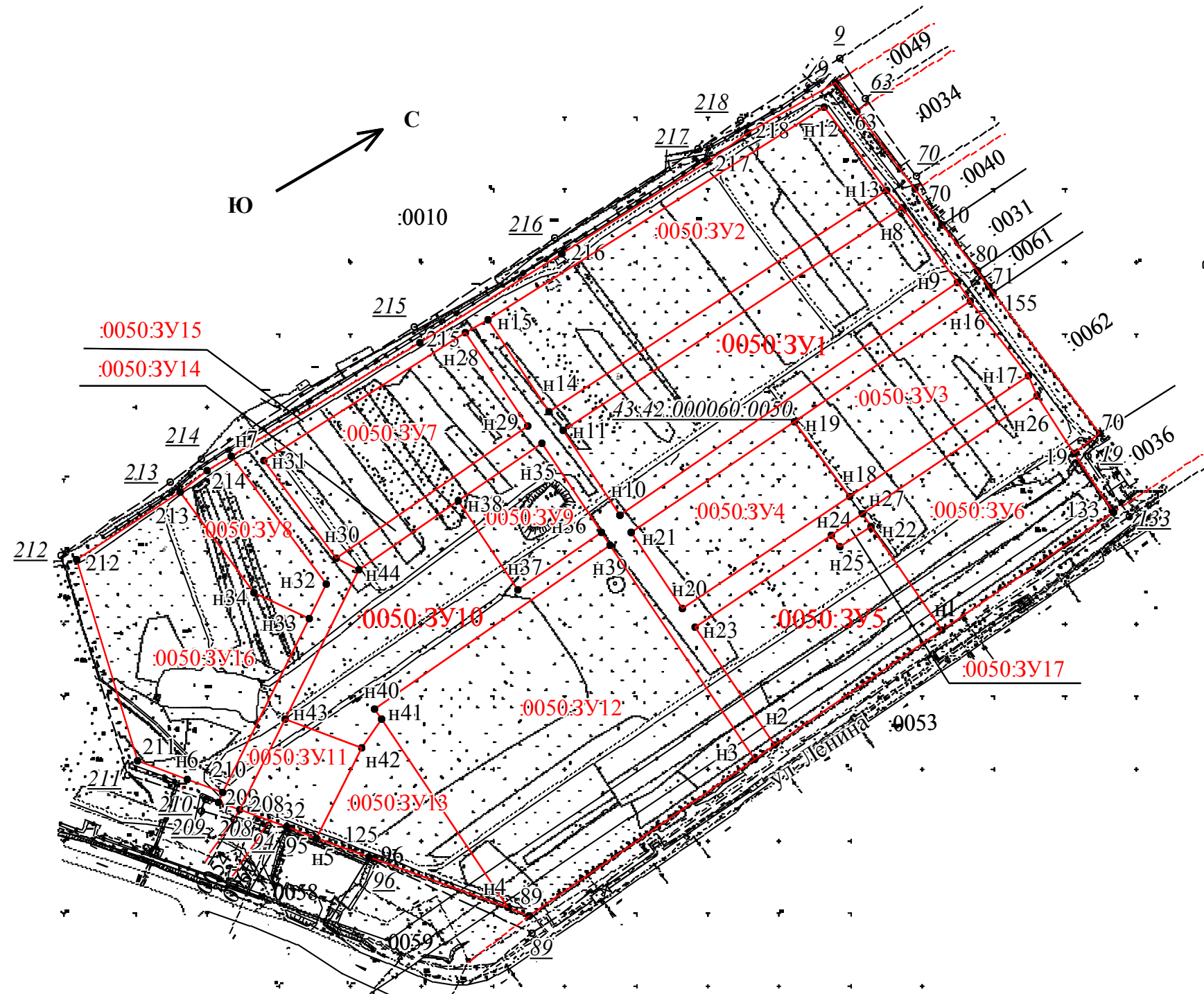
- /BAZA - базовая станция при спутниковых наблюдениях
- - существующая часть границы, имеющиеся в ГНК сведения о которой не достаточны для определения ее местоположения
- - существующая часть границы, имеющиеся в ГНК сведения о которой достаточны для определения ее местоположения
- - вновь образованная часть границы, сведения о которой достаточны для определения ее местоположения
- - характерная точка границы, сведения о которой позволяют однозначно определить ее положение на местности
- - характерная точка границы, сведения о которой не позволяют однозначно определить ее положение на местности

3Y1 - обозначение образуемого земельного участка

43:40:000060:0050 - кадастровый номер земельного участка, прекращающего существование

МЕЖЕВОЙ ПЛАН

Схема расположения земельных участков



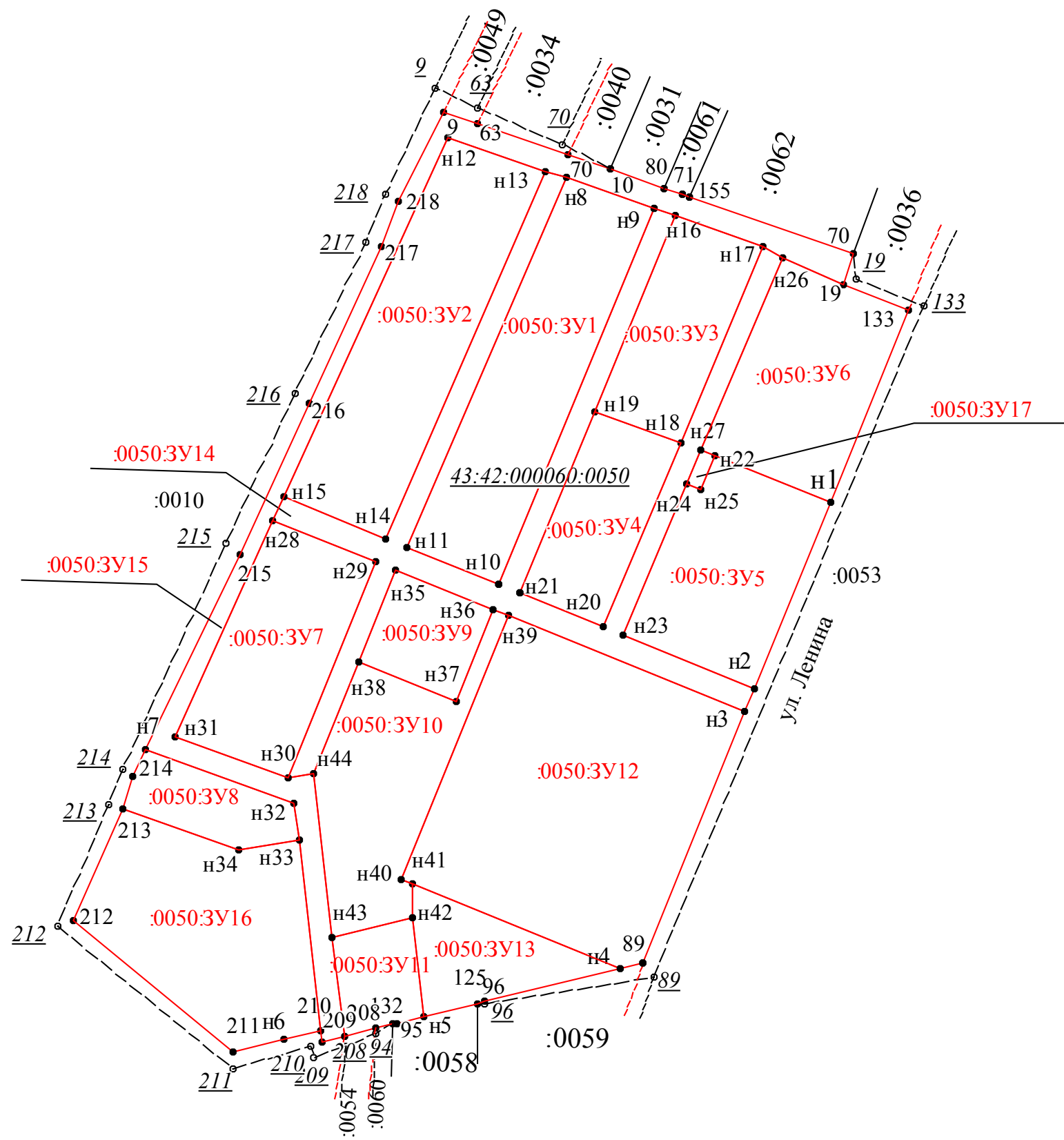
Масштаб 1:5000

Условные обозначения:

условные обозначения представлены на листе 45.

МЕЖЕВОЙ ПЛАН

Чертеж земельных участков и их частей



Масштаб 1:5000

Условные обозначения:
условные обозначения представлены на листе 45.