



АДМИНИСТРАЦИЯ МУНИЦИПАЛЬНОГО ОБРАЗОВАНИЯ
«ГОРОД КИРОВО-ЧЕПЕЦК»
КИРОВСКОЙ ОБЛАСТИ
ПОСТАНОВЛЕНИЕ
01.06.2017 № 537
г. Кирово-Чепецк

О внесении изменений в постановление администрации муниципального образования «Город Кирово-Чепецк» Кировской области от 31.03.2017 № 344

В целях создания комфортной среды проживания и создания благоприятного инвестиционного климата в муниципальном образовании «Город Кирово-Чепецк» Кировской области администрация муниципального образования «Город Кирово-Чепецк» Кировской области ПОСТАНОВЛЯЕТ:

1. Внести в Состав Управляющего совета по реализации Паспорта программы развития моногорода «Комплексное развитие моногорода Кирово-Чепецка» при администрации муниципального образования «Город Кирово-Чепецк» Кировской области, утвержденного постановлением администрации муниципального образования от 31.03.2017 № 344, следующие изменения:

1.1. Изложить четвертую строку таблицы в новой редакции:

РЯБОВА Татьяна Анатольевна	Ведущий специалист отдела экономики и развития предпринимательства администрации муниципального образования «Город Кирово-Чепецк» Кировской области, ответственный секретарь
-------------------------------	--

1.2. В шестой строке таблицы слова «Заместитель» заменить словами «Первый заместитель».

2. Отделу организационного обеспечения администрации муниципального образования «Город Кирово-Чепецк» Кировской области (Горшкова Е.В.) опубликовать настоящее постановление.

3. Контроль за исполнением настоящего постановления оставляю за собой.
4. Настоящее постановление вступает в силу со дня его подписания.

Первый заместитель главы администрации муниципального образования «Город Кирово-Чепецк» Кировской области И.А.Гагаринюв

АДМИНИСТРАЦИЯ МУНИЦИПАЛЬНОГО ОБРАЗОВАНИЯ
«ГОРОД КИРОВО-ЧЕПЕЦК»
КИРОВСКОЙ ОБЛАСТИ
ПОСТАНОВЛЕНИЕ
02.06.2017 № 539
г. Кирово-Чепецк

О внесении и утверждении изменений в Положение об оплате труда работников муниципальных организаций культуры муниципального образования «Город Кирово-Чепецк» Кировской области

В соответствии с постановлением Правительства Кировской области от 05.05.2017 № 64/244 «О внесении изменений в постановление Правительства Кировской области от 29.12.2016 № 36/312», постановлением администрации муниципального образования «Город Кирово-Чепецк» Кировской области от 26.05.2017 № 519 «О внесении и утверждении изменений в постановление администрации муниципального образования «Город Кирово-Чепецк» Кировской области от 30.12.2016 № 1603» администрация муниципального образования «Город Кирово-Чепецк» Кировской области ПОСТАНОВЛЯЕТ:

1. Внести и утвердить в Положение об оплате труда работников муниципальных организаций культуры муниципального образования «Город Кирово-Чепецк» Кировской области, утвержденное постановлением администрации муниципального образования «Город Кирово-Чепецк» Кировской области от 16.11.2016 № 1311, (далее - Положение) следующие изменения:

Подпункты 2.1.6, 2.1.7, 2.1.8, 2.1.9 Положения изложить в новой редакции:

«2.1.6. Размеры окладов (должностных окладов) работников устанавливаются на основе отнесения занимаемых ими должностей к ПКГ должностей работников культуры, искусства и кинематографии, утвержденным приказом Министерства здравоохранения и социального развития Российской Федерации от 31.08.2007 № 570:

Наименование профессиональных квалификационных групп	Работники, относящиеся к основному персоналу учреждений культуры	Работники, не относящиеся к основному персоналу учреждений культуры
должности, отнесенные к ПКГ «Должности технических исполнителей и артистов вспомогательного состава»	-	3806 рублей

должности, отнесенные к ПКГ «Должности работников культуры, искусства и кинематографии среднего звена»	8211 рублей	-
должности, отнесенные к ПКГ «Должности работников культуры, искусства и кинематографии ведущего звена»	9749 рублей	-
должности, отнесенные к ПКГ «Должности руководящего состава учреждений культуры, искусства и кинематографии»	10134 рубля	5512 рублей

Наименования должностей работников культуры, искусства и кинематографии, не включенные Министерством здравоохранения и социального развития Российской Федерации в указанные в настоящем пункте ПКГ, относятся к соответствующим профессиональным группам следующим образом:

Должности, отнесенные к ПКГ «Должности руководящего состава учреждений культуры, искусства и кинематографии»	художественный руководитель
--	-----------------------------

2.1.7. Устанавливаемые на основе ПКГ должностей работников сферы научных исследований и разработок, утвержденных приказом Министерства здравоохранения и социального развития Российской Федерации от 03.07.2008 № 305н:

Наименование профессиональных квалификационных групп	Работники, относящиеся к основному персоналу учреждений культуры	Работники, не относящиеся к основному персоналу учреждений культуры
должности, отнесенные к ПКГ «Должности научных работников и руководителей структурных подразделений»	9053 рубля	4924 рубля

2.1.8. Устанавливаемые на основе ПКГ общеотраслевые должности руководителей, специалистов и служащих, утвержденных приказом Министерства здравоохранения и социального развития Российской Федерации от 29.05.2008 № 247н:

Наименование профессиональных квалификационных групп	Работники, относящиеся к основному персоналу учреждений культуры	Работники, не относящиеся к основному персоналу учреждений культуры
должности, отнесенные к ПКГ «Общеотраслевые должности служащих первого уровня»	-	3553 рубля
должности, отнесенные к ПКГ «Общеотраслевые должности служащих второго уровня»	-	3806 рублей
должности, отнесенные к ПКГ «Общеотраслевые должности служащих третьего уровня»	-	4178 рублей
должности, отнесенные к ПКГ «Общеотраслевые должности служащих четвертого уровня»	9878 рублей	5373 рубля

Наименования должностей руководителей, специалистов и служащих, не включенные Министерством здравоохранения и социального развития Российской Федерации в указанные в настоящем пункте ПКГ, относятся к соответствующим профессиональным группам следующим образом:

Должности, отнесенные к ПКГ «Общеотраслевые должности служащих первого уровня»	архивист
--	----------

2.1.9. Устанавливаемые на основе профессиональных квалификационных групп профессий рабочих культуры, искусства и кинематографии, утвержденных приказом Министерства здравоохранения и социального развития Российской Федерации от 14.03.2008 № 121н:

Наименование профессиональных квалификационных групп	Работники, относящиеся к основному персоналу учреждений культуры	Работники, не относящиеся к основному персоналу учреждений культуры
профессиональная квалификационная группа «Профессии рабочих культуры, искусства и кинематографии первого уровня»	7442 рубля	4047 рублей
профессиональная квалификационная группа «Профессии рабочих культуры, искусства и кинематографии второго уровня»	-	3996 рублей

2. Настоящее постановление вступает в силу после его официального опубликования и распространяется на правоотношения, возникшие с 01.05.2017.

3. Контроль за исполнением настоящего постановления оставляю за собой.

Первый заместитель главы администрации муниципального образования «Город Кирово-Чепецк» Кировской области И.А.Гагаринюв

АДМИНИСТРАЦИЯ МУНИЦИПАЛЬНОГО ОБРАЗОВАНИЯ
«ГОРОД КИРОВО-ЧЕПЕЦ»
КИРОВСКОЙ ОБЛАСТИ
ПОСТАНОВЛЕНИЕ
02.06.2017 № 540
г. Кирово-Чепецк

АДМИНИСТРАЦИЯ МУНИЦИПАЛЬНОГО ОБРАЗОВАНИЯ
«ГОРОД КИРОВО-ЧЕПЕЦ» КИРОВСКОЙ ОБЛАСТИ

г. Кирово-Чепецк
Кировская область

«02 июня 2017 г.»

ЗАКЛЮЧЕНИЕ

о результатах публичных слушаний по проекту постановления администрации муниципального образования «Город Кирово-Чепецк» Кировской области «Об утверждении документации по планировке территории в целях строительства линейного объекта на территории муниципального образования «Город Кирово-Чепецк» Кировской области – «Устройство трубопровода аварийной подачи технической воды с нагнетательных водоводов береговой насосной станции Кировской ТЭЦ-3 в трубопровод ООО «ЭСО КЧХК»

Настоящее заключение подготовлено на основании протокола публичных слушаний по проекту постановления администрации муниципального образования «Город Кирово-Чепецк» Кировской области «Об утверждении документации по планировке территории в целях строительства линейного объекта на территории муниципального образования «Город Кирово-Чепецк» Кировской области – «Устройство трубопровода аварийной подачи технической воды с нагнетательных водоводов береговой насосной станции Кировской ТЭЦ-3 в трубопровод ООО «ЭСО КЧХК» от 02.06.2017 г. (далее – протокол публичных слушаний)

Проект планировки территории линейного объекта с проектом межевания в его составе в целях строительства – «Устройство трубопровода аварийной подачи технической воды с нагнетательных водоводов береговой насосной станции Кировской ТЭЦ-3 в трубопровод ООО «ЭСО КЧХК» (далее – проект планировки) разработан в соответствии с Градостроительным кодексом Российской Федерации, Законом Кировской области от 28.09.2006 № 44-ЗО «О регулировании градостроительной деятельности в Кировской области» и иными законами и нормативными правовыми актами Российской Федерации, Кировской области.

Публичные слушания по проекту постановления администрации муниципального образования «Город Кирово-Чепецк» Кировской области «Об утверждении документации по планировке территории в целях строительства линейного объекта на территории муниципального образования «Город Кирово-Чепецк» Кировской области – «Устройство трубопровода аварийной подачи технической воды с нагнетательных водоводов береговой насосной станции Кировской ТЭЦ-3 в трубопровод ООО «ЭСО КЧХК» проведены в соответствии со ст.46 Градостроительного кодекса Российской Федерации, ст.28 Федерального закона от 06.10.2003 № 131-ФЗ «Об общих принципах организации местного самоуправления в Российской Федерации», ст.15 Устава муниципального образования «Город Кирово-Чепецк» Кировской области, порядком организации и проведения публичных слушаний по проектам муниципальных правовых актов в области градостроительной деятельности на территории муниципального образования «Город Кирово-Чепецк» Кировской области, утвержденного решением Кирово-Чепецкой городской Думы от 26.09.2012 № 13/69.

В ходе проведения обсуждения проекта планировки на публичных слушаниях замечаний и предложений по проекту планировки от участников публичных слушаний не поступило.

На основании вышеизложенного и в соответствии с ч.12 и ч.13 ст.46 Градостроительного кодекса Российской Федерации, проект планировки, протокол публичных слушаний и настоящее заключение направляются главе администрации муниципального образования «Город Кирово-Чепецк» Кировской области для принятия решения об утверждении проекта планировки или об отклонении такой документации и о направлении ее на доработку с учетом указанных протокола и заключения.

Председатель публичных слушаний,
первый заместитель главы администрации _____ / И.А. Гагаринов /

Секретарь публичных слушаний,
главный специалист управления архитектуры,
строительства и землеустройства _____ / М.Ю. Сафронов /

АДМИНИСТРАЦИЯ МУНИЦИПАЛЬНОГО ОБРАЗОВАНИЯ
«ГОРОД КИРОВО-ЧЕПЕЦ»
КИРОВСКОЙ ОБЛАСТИ
ПОСТАНОВЛЕНИЕ
05.06.2017 № 548
г. Кирово-Чепецк

Об утверждении документации по планировке территории в целях строительства линейного объекта на территории муниципального образования «Город Кирово-Чепецк» Кировской области – «Устройство трубопровода аварийной подачи технической воды с нагнетательных водоводов береговой насосной станции Кировской ТЭЦ-3 в трубопровод ООО «ЭСО КЧХК»

Рассмотрев представленный проект планировки территории линейного объекта с проектом межевания в его составе в целях строительства – «Устройство трубопровода аварийной подачи технической воды с нагнетательных водоводов береговой насосной станции Кировской ТЭЦ-3 в трубопровод ООО «ЭСО КЧХК» с внесенными изменениями (далее – проект планировки территории), протокол публичных слушаний от 02.06.2017 по проекту планировки территории, заключение о результатах публичных слушаний от 02.06.2017 по проекту планировки территории, в соответствии с п.26 ч.1 ст.16 Федерального закона от 06.10.2003 № 131-ФЗ «Об общих принципах организации местного самоуправления в Российской Федерации» и ч.13, ч.14 ст.46 Градостроительного кодекса Российской Федерации, администрация муниципального образования «Город Кирово-Чепецк» Кировской области ПОСТАНОВЛЯЕТ:

1. Утвердить проект планировки территории линейного объекта с проектом межевания в его составе в целях строительства – «Устройство трубопровода аварийной подачи технической воды с нагнетательных водоводов береговой насосной станции Кировской ТЭЦ-3 в трубопровод ООО «ЭСО КЧХК». Прилагается.
2. Отделу организационного обеспечения администрации муниципального образования «Город Кирово-Чепецк» Кировской области (Горшкова Е.В.) в течение семи дней со дня утверждения, опубликовать утвержденный проект планировки территории в порядке, установленном для официального опубликования муниципальных правовых актов, иной официальной информации.
3. Муниципальному казенному учреждению «Муниципальные информационные ресурсы» города Кирово-Чепецка Кировской области (Карманов Т.В.) разместить утвержденный проект планировки территории на официальном сайте муниципального образования «Город Кирово-Чепецк» Кировской области.

Первый заместитель главы администрации муниципального образования
«Город Кирово-Чепецк» Кировской области И.А. Гагаринов

ОАО «КИРОВГИПРОЗЕМ»

ИНСТИТУТ ТЕРРИТОРИАЛЬНОГО ПЛАНИРОВАНИЯ
«КИРОВСКОЕ АРХИТЕКТУРНО-ЗЕМЛЕУСТРОЙТЕЛЬНОЕ
ПРОЕКТИРОВАТЕЛЬНО-КАДАСТРОВОЕ ПРЕДПРИЯТИЕ»



Проект планировки территории линейного объекта с проектом межевания в его составе в целях строительства – «Устройство трубопровода аварийной подачи технической воды с нагнетательных водоводов береговой насосной станции Кировской ТЭЦ-3 в трубопровод ООО «ЭСО КЧХК»

Заказчик: ООО «ЭСО КЧХК»

Договор: № 61/188 от 21.10.2015

Шифр: АПМ 09-61/188-16-ППМЛ/1

Генеральный директор

Директор по градостроительному проектированию

О.Г. Созинов


М.Л. Баторяга

Киров 2016

610046, г. Киров, ул. Герасима, 88, тел. 8 (8332) 29-53-43, факс: 8 (8332) 29-53-43, № 43-0001/К, № 43-0001/07 от 16.06.2011 г.; свидетельство СРО АИИС 01-И-№ 1294-1 от 19.11.2010

ОАО "КИРОВГИПРОЗЕМ"

ИНСТИТУТ ТЕРРИТОРИАЛЬНОГО ПЛАНИРОВАНИЯ
"КИРОВСКОЕ АРХИТЕКТУРНО-ЗЕМЛЕУСТРОИТЕЛЬНОЕ
ПРОЕКТИНЖЕНЕРНО-СТРОИТЕЛЬНОЕ ПРЕДПРИЯТИЕ"



Проект планировки территории линейного объекта с проектом межевания в его составе в целях строительства – «Устройство трубопровода аварийной подачи технической воды с нагнетательных водоводов береговой насосной станции Кировской ТЭЦ-3 в трубопровод ООО «ЭСО КЧХК»

ТОМ 1
Основная (утверждаемая) часть
Положения о размещении линейного объекта

Киров 2016

610046, г. Киров, ул. Герцена, 88, тел. 8 (8332) 29-53-43, лицензия: № 43-00011К, № 43-00010Г от 16.06.2011г; свидетельство СРО АИЭС 01-И-№ 1294-1 от 19.11.2010

СОСТАВ ПРОЕКТА ПЛАНИРОВКИ И МЕЖЕВАНИЯ		
№ п/п	Наименование	
1	Основная часть (утверждаемые материалы)	
	Положения о характеристиках развития систем инженерно-технического обеспечения, необходимых для развития территории	Том 1
	Графическая часть	Альбом 1
	Градостроительный план	
2	Материалы по обоснованию	
	Обоснование положений по размещению линейного объекта	Том 2
	Графическая часть	Альбом 2

ВЕДОМОСТЬ ОСНОВНЫХ И ССЫЛОЧНЫХ ДОКУМЕНТОВ		
№ п/п	Наименование	Прим
1	Градостроительный кодекс Российской Федерации от 29.12.2004 г.	
2	Земельный Кодекс Российской Федерации от 25.10.2001г № 136-ФЗ	
3	СНиП 11-04-2003 Об утверждении инструкции о порядке разработки, согласования экспертизы и утверждения градостроительной документации	
4	СП 42.13330.2011 «Градостроительство. Планировка и застройка городских и сельских поселений» (актуализированная редакция СНиП 2.07.01-89*)	
5	ПБ 12-529-03 «Правила безопасности систем газораспределения и газопотребления»	
6	Постановление Правительства РФ № 878 от 20.11.2000г «Правила охраны газораспределительных сетей»	
7	Постановление Правительства РФ от 30.12.2013 г. №1314 «Об утверждении Правил подключения (технологического присоединения) объектов капитального строительства к сетям газораспределения»	

Технические решения, принятые в чертежах, соответствуют требованиям градостроительных регламентов, экологических, санитарно-гигиенических, противопожарных норм, действующих на территории Российской Федерации, и обеспечивают безопасную для жизни и здоровья людей эксплуатацию объекта при соблюдении предусмотренных рабочими чертежами, мероприятий

Директор по градостроительному проектированию **М.Л. Баторина**

АПМ 01-15-4131-ОКС-ППМЛ/61

Имя	Лист	№ документа	Подпись	Дата
И.В.П.	Илларионов Я.В.			
И.В.К.	Баторина М.Л.			

№ п/п	Наименование	Страница
	Положения о размещении линейного объекта	
	Состав материалов проекта планировки и межевания	3
	Основная часть. Содержание	4
1	Введение	5
2	Положения о характеристиках развития систем инженерно-технического обеспечения, необходимых для развития территории	6
3	Основные технико-экономические показатели проекта планировки	7
<i>Приложения:</i>		
Прил.1	Перечень земельных участков	8
Прил.2	Каталог координат характерных точек границ участков для размещения трубопровода (на период строительства)	10
Прил.3	Каталог координат характерных точек границ охранный зоны трубопровода	12
Графическая часть		Альбом 1
1	Схема расположения объектов на кадастровом плане территории М 1:5000	Лист 1
2	Проект планировки М 1:1000	Лист 2
3	Проект межевания М 1:1000	Листы 3-4
Градостроительный план (в составе проекта межевания) разработан в соответствии с приказом Министерства регионального развития Российской Федерации от 10.05.2011 № 207.		

АПМ 01-15-4131-ОКС-ППМЛ/61

Имя	Лист	№ документа	Подпись	Дата
И.В.П.	Илларионов Я.В.			
И.В.К.	Баторина М.Л.			

1. Введение

Подготовка документации по планировке территории осуществлена в соответствии со ст. 45 Градостроительного кодекса Российской Федерации от 29.12.2004 г. № 190-ФЗ

Проект планировки территории линейного объекта с проектом межевания в его составе в целях строительства – «Устройство трубопровода аварийной подачи технической воды с нагнетательных водоводов береговой насосной станции Кировской ТЭЦ-3 в трубопровод ООО «ЭСО КЧХК» выполнен на основании:

- ст. 41-44 Градостроительного кодекса Российской Федерации от 29.12.2004 г. № 190-ФЗ;
- Постановления администрации муниципального образования «Город Кирово-Чепецк» Кировской области от 22.06.2016 г. № 690 «О подготовке документации по планировке территории в границах муниципального образования «Город Кирово-Чепецк» Кировской области» (приложение 1);

Проект планировки территории линейного объекта с проектом межевания в его составе в целях строительства – «Устройство трубопровода аварийной подачи технической воды с нагнетательных водоводов береговой насосной станции Кировской ТЭЦ-3 в трубопровод ООО «ЭСО КЧХК» разработан для выделения элементов планировочной структуры и установления параметров планируемого размещения линейных объектов на территории предприятия г. Киров-Чепецк.

Состав и содержание данного проекта соответствуют ст.42 Градостроительного кодекса Российской Федерации. Работа по проектированию планировки участка выполнена в соответствии с действующими архитектурно-строительными, санитарно-гигиеническими и противопожарными нормами и правилами, законами и правовыми актами Кировской области.

Проектная документация по планировке территории состоит из основной части, которая подлежит утверждению, и материалов по ее обоснованию.

Основная часть проекта планировки территории включает в себя:

1. Графическую часть, содержащую:
 - схему размещения проектируемой территории в структуре поселения;

- чертеж проекта планировки;
 - чертеж проекта межевания;
 - градостроительный план

2. Текстовую часть, содержащую:
 - положения о размещении линейного объекта

Материалы по обоснованию проекта планировки территории включают в себя материалы:

1. Графическую часть, содержащую:
 - схему размещения проектируемой территории в структуре поселения;
 - схему использования территории в период подготовки проекта планировки территории.

2. Текстовую часть, содержащую:
 - обоснование положений по размещению линейного объекта.

2. Положения о характеристиках развития систем инженерно-технического обеспечения, необходимых для развития территории.

Проектируемый водовод пройдет в границах кадастровых кварталов 43:42:000003 и 43:42:000004 г. Кирово-Чепецка
 Протяженность водовода - 720,93 м.
 На период строительства площадь земельного участка составляет 15263,36 м², площадь охранной зоны на период эксплуатации - 7208,78 м².
 Изъятия земельного участка под строительство линейного объекта не требуется.
 Возмещение убытков правообладателям земельных участков, - в случае их изъятия во временное и (или) постоянное пользование не предусматривается.
 Наружное существующее покрытие дороги восстановить.

Изм. Лист № документа Подпись Дата
 ВП Ивашкина Я.В.
 Издатель Баторина М.Л.

АПМ 01-15-4131-ОКС-ППМЛ/61

Основная часть
 Состав проекта планировки и межевания

Стандарт Листы
 6

ОАО «Кировэнерго»

Изм. Лист № документа Подпись Дата

3. Основные технико-экономические показатели проекта планировки

№ п/п	Наименование	Кол-во	Примечания
1	2	3	5
1.	Площадь проектируемой территории, га: На период строительства	1,526	
	Охранная зона	0,72	
2.	Протяженность водовода, м	720,93	

Изм. Лист № документа Подпись Дата

АПМ 01-15-4131-ОКС-ППМЛ/61

Лист 7

Приложение 1
 Перечень земель и земельных участков, вовлекаемых в границы участка для размещения трубопровода

Категория земель Наименование землепользователя	Номер земельного участка	Протяженность объекта, м	Площадь земельного участка под строительство объекта, м ²	Площадь охранной зоны, м ²
Земли населенных пунктов Нет данных	43:42:000003:3	19,28	422,67	167,35
Земли населенных пунктов Администрация г. Кирово-Чепецка	КК 43:42:000003	281,27	5653,85	2762,20
Земли населенных пунктов г. Кирово-Чепецк, для размещения и эксплуатации наземной теплотрассы и водовода	43:42:000003:5	33,57	476,56	308,33
Земли населенных пунктов г. Кирово-Чепецк, размещение учебно- тренировочного полигона	43:42:000003:31	114,73	2394,31	1144,82
Земли населенных пунктов г. Кирово-Чепецк, для размещения и эксплуатации наземной теплотрассы и водовода	43:42:000003:11	13,34	411,66	240,60
Земли населенных пунктов г. Кирово-Чепецк, ул. Набережная, станция освещения и водозабора	43:42:000004:1	258,74	5904,31	2585,48
Итого		720,93	15263,36	7208,78

Изм. Лист № документа Подпись Дата

АПМ 01-15-4131-ОКС-ППМЛ/61

Лист 8

Приложение 2
 Каталог координат характерных точек границ участка
 для размещения трубопровода
 (на период строительства)

Условные обозначение точки	Длина лент	X	Y
1	83.71	579793.10	2216866.57
2	36.58	579793.51	2216950.28
3	14.34	579756.93	2216950.68
4	18.17	579757.01	2216936.35
5	48.04	579775.18	2216936.20
6	73.86	579773.58	2216888.19
7	8.68	579699.76	2216890.40
8	4.06	579699.88	2216890.08

Изм. Лист № документа Подпись Дата

АПМ 01-15-4131-ОКС-ППМЛ/61

Лист 9

9	17.18	579695.83	2216899.17
10	81.52	579696.00	2216916.35
11	11.50	579614.48	2216915.28
12	13.60	579602.98	2216915.13
13	15.18	579589.38	2216914.96
14	14.99	579574.21	2216914.76
15	16.14	579565.33	2216902.67
16	7.97	579566.67	2216886.59
17	98.77	579562.09	2216880.06
18	12.80	579470.30	2216843.58
19	17.66	579466.56	2216831.34
20	14.36	579450.92	2216823.13
21	10.77	579438.21	2216816.46
22	81.58	579428.48	2216821.09
23	38.52	579356.29	2216783.08
24	7.57	579320.41	2216769.05
25	31.86	579313.36	2216766.29
26	5.98	579296.28	2216739.39
27	6.71	579294.50	2216733.68
28	6.93	579294.57	2216726.97
29	6.72	579297.07	2216720.51
30	6.23	579301.56	2216715.51
31	9.41	579307.06	2216712.57
32	0.79	579315.89	2216709.32
33	20.06	579316.63	2216709.05
34	3.68	579334.21	2216699.39
35	9.51	579337.16	2216697.18
36	9.03	579344.78	2216691.49
37	11.11	579341.21	2216683.20
38	0.73	579350.77	2216677.55
39	6.90	579351.39	2216677.18
40	5.99	579355.15	2216682.97
41	8.15	579360.23	2216679.80
42	7.91	579364.77	2216686.57
43	3.71	579369.17	2216693.15
44	3.97	579372.24	2216691.08
45	10.82	579375.53	2216688.86
46	13.94	579369.55	2216679.84
47	11.90	579381.38	2216672.45
48	5.59	579387.66	2216682.55
49	22.95	579390.62	2216687.30
50	7.04	579371.19	2216699.51
51	0.75	579364.80	2216696.56
52	24.48	579364.20	2216697.00
53	1.90	579344.56	2216711.62
54	25.32	579343.04	2216712.76
55	12.78	579321.20	2216725.58
56	20.90	579310.18	2216733.05
57	12.62	579320.65	2216750.14

Изм.	Лист	№ докум.	Подпись	Дата	Лист
					10

АПМ 01-15-4131-ОКС-ППМЛ/61

58	4.22	579332.39	2216754.76
59	1.88	579336.32	2216756.30
60	14.86	579337.01	2216754.56
61	1.88	579350.83	2216760.00
62	16.51	579350.14	2216761.75
63	1.87	579365.53	2216767.74
64	78.63	579367.27	2216768.42
65	11.77	579437.44	2216803.90
66	16.86	579448.18	2216799.10
67	15.42	579462.95	2216807.22
68	4.54	579476.46	2216814.66
69	5.08	579477.11	2216819.15
70	34.89	579477.84	2216824.18
71	17.74	579510.56	2216836.28
72	65.75	579527.20	2216842.43
73	28.20	579588.87	2216865.23
74	2.71	579586.79	2216893.35
75	13.31	579589.49	2216893.33
76	11.48	579602.81	2216893.23
77	59.23	579614.28	2216893.15
78	22.80	579673.52	2216892.70
79	119.03	579674.11	2216869.91
1		579793.10	2216866.57

Приложение 3
Каталог координат характерных точек границ
территории земли трубопровода

Условные обозначения	X	Y
1	579766.93	2216950.57
2	579756.93	2216950.68
3	579757.01	2216936.35
4	579775.18	2216936.20
5	579773.58	2216888.19
6	579699.76	2216890.40
7	579699.88	2216899.08
8	579647.80	2216900.23
9	579630.63	2216900.25

Изм.	Лист	№ докум.	Подпись	Дата	Лист
					11

АПМ 01-15-4131-ОКС-ППМЛ/61

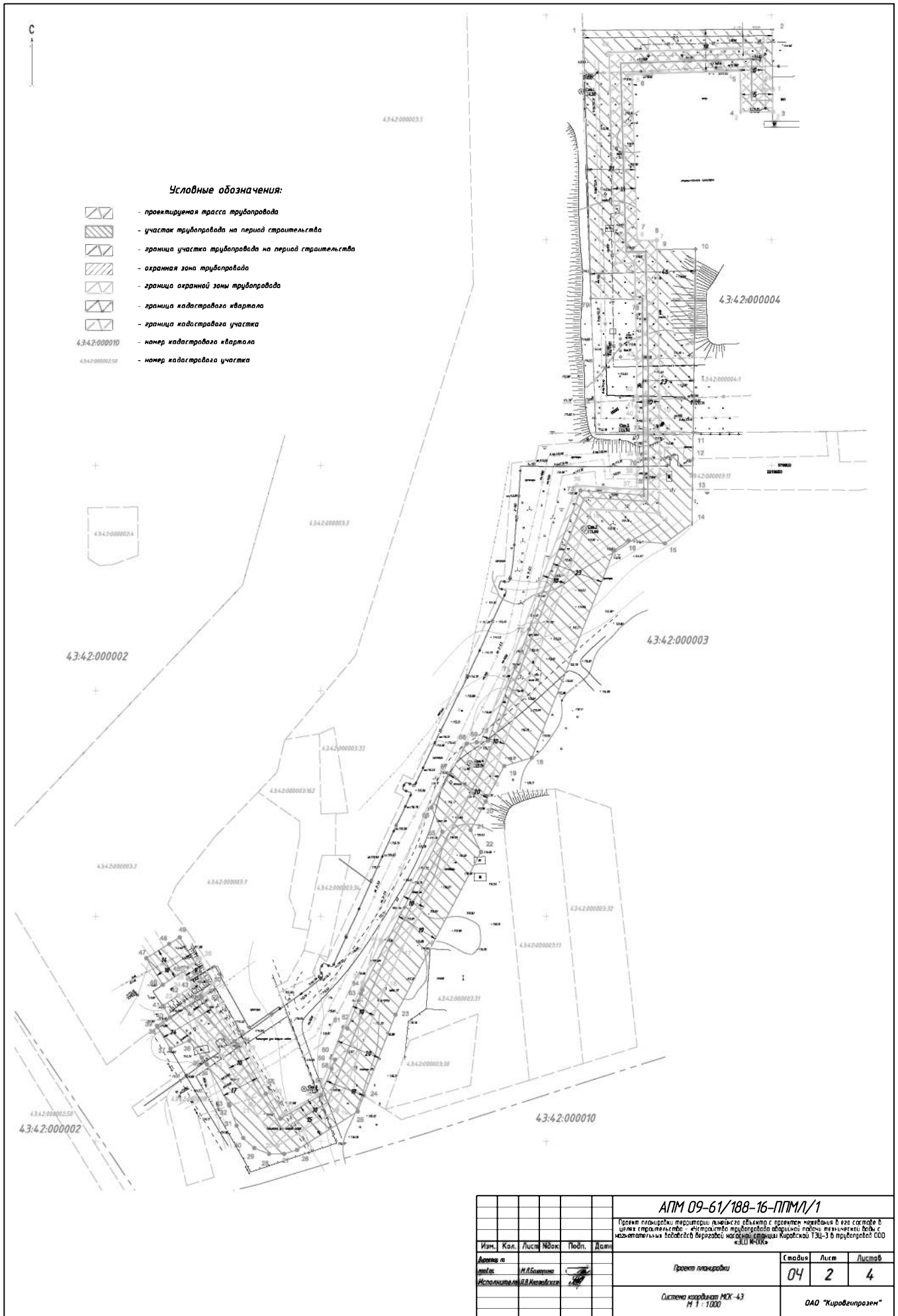
10	579625.95	2216900.18
11	579621.41	2216900.10
12	579605.29	2216900.41
13	579595.80	2216900.28
14	579578.70	2216900.00
15	579580.65	2216870.37
16	579462.76	2216826.31
17	579385.08	2216785.63
18	579366.77	2216777.74
19	579314.03	2216757.14
20	579298.10	2216730.61
21	579316.59	2216718.86
22	579337.79	2216706.44
23	579364.77	2216686.57
24	579369.17	2216693.15
25	579376.16	2216688.44
26	579381.23	2216696.13
27	579370.10	2216702.02
28	579365.29	2216698.61
29	579343.30	2216714.80
30	579321.80	2216727.40
31	579312.20	2216733.50
32	579320.90	2216748.40
33	579370.57	2216768.48
34	579389.38	2216776.59
35	579466.85	2216817.16
36	579591.11	2216863.60
37	579589.37	2216890.17
38	579595.96	2216890.28
39	579605.27	2216890.41
40	579621.40	2216890.10
41	579626.12	2216890.18
42	579630.71	2216890.25
43	579647.69	2216890.23
44	579689.74	2216889.30
45	579689.62	2216880.70
46	579783.24	2216877.89
47	579785.46	2216946.12
48	579766.96	2216946.27
1	579766.93	2216950.57

Изм.	Лист	№ докум.	Подпись	Дата	Лист
					12

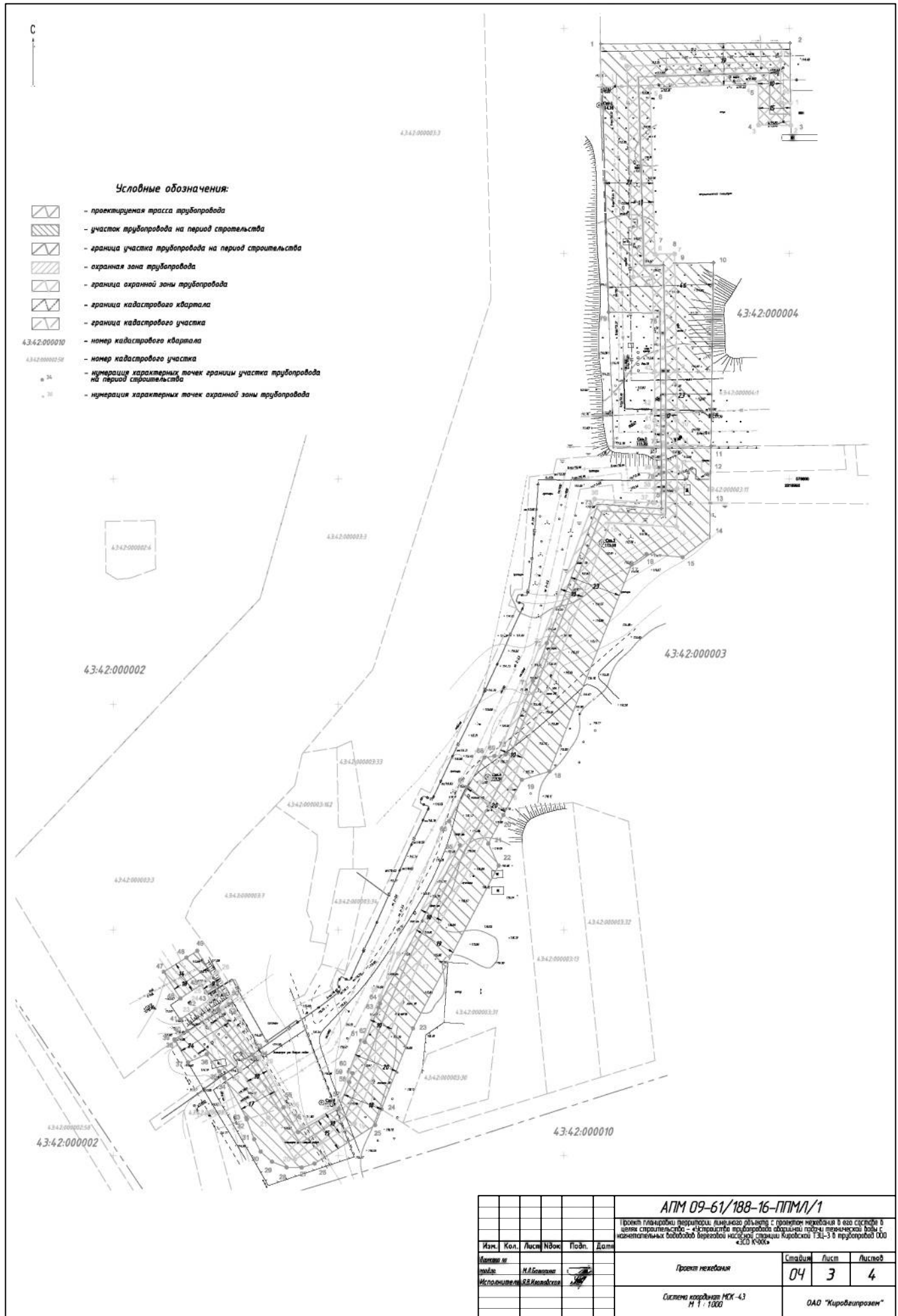
АПМ 01-15-4131-ОКС-ППМЛ/61

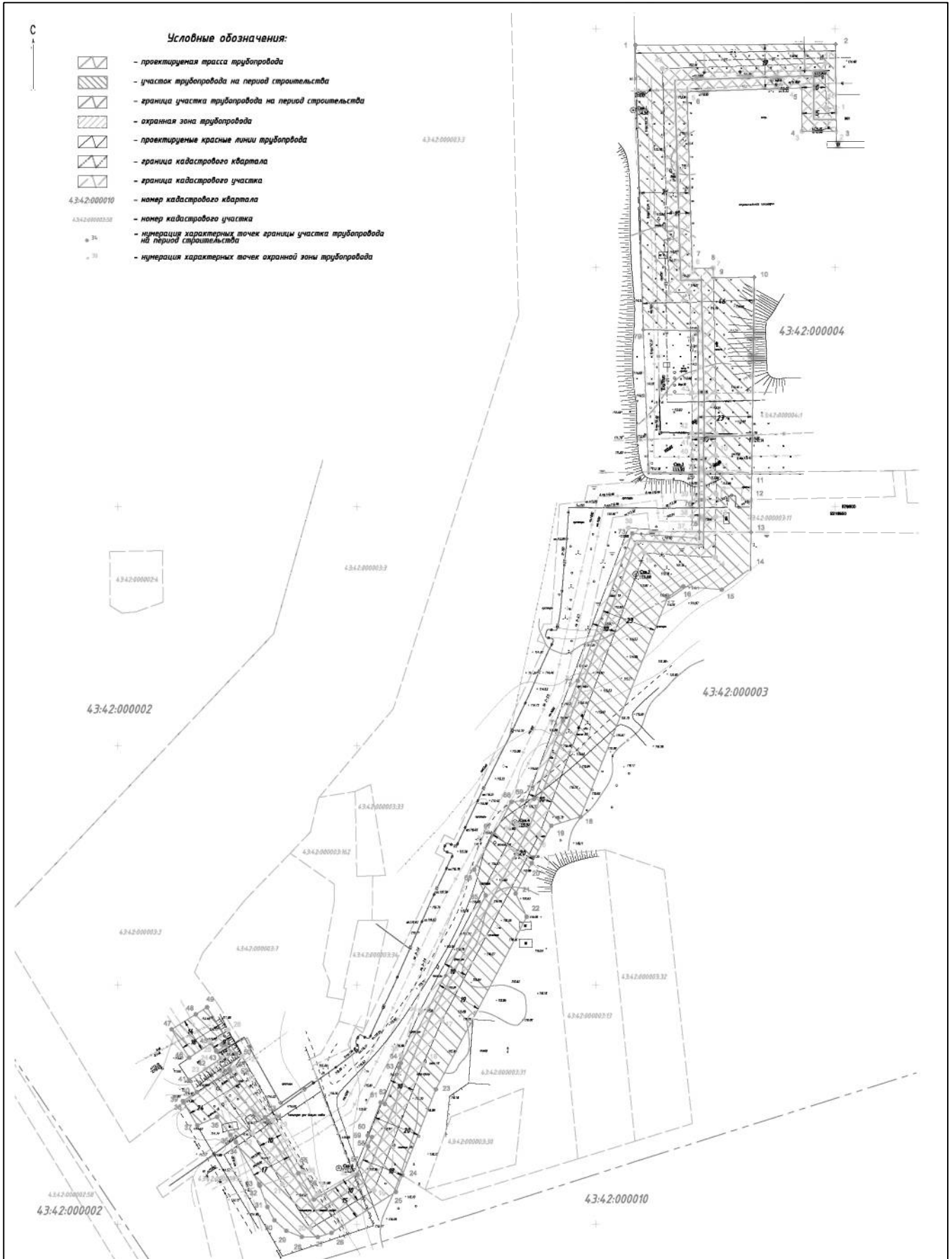
Условные обозначения:
 проектируемый трубопровод

АПМ 09-61/188-16-ППМЛ/1					
Проект планировки территории земельного участка с проектом землеустройства в виде системы 1-го уровня (схемы землеустройства) - для строительства трубопровода отработки нефти, парафинистой воды, конденсата нефтяного флюида с территории месторождения «Жирновское» ГЗ-3 в муниципальном образовании «Жирновский район» Волгоградской области					
Изм.	Кол.	Лист	№ док.	Подп.	Дата
Исполнитель:	М.В.Бондарев				
Исполнитель:	В.В.Михайлов				
Схему разработана в объеме на кадастровом земельном участке			Страницы	Лист	Листов
			04	1	4
Система координат МСК-37 / 5202			ОАО «Жирновнефтегаз»		




					АПМ 09-61/188-16-ППМ/1				
					Проект планировки территории линейного объекта с проектом повышения в его составе в целях строительства - строительства трубопровода обводки почвы, врезки воды с соответствующими задобавками врезки: напорной створки Кировской ТЭЦ-3 в трубопровод СОО «ЛП-ИП»				
Изм.	Кол.	Лист	Илок.	Подп.	Дат.	Проект планировки	Станд.	Лист	Листов
Директор по проекту	И.И.Соловьев						04	2	4
Исполнитель	В.В.Мельников					Система координат МСК-43 М 1 : 1000		ОАО "Кировгазпрозен"	





Примечания:
 1. Копейные и габаритные точки закрепить на местности геодезическими знаками государственного вида.
 2. Эскизные красные линии в натуре без необходимости вести организацию, инженерный план на данной вид деятельности.
 3. Плановые координаты узлов трубопровода красных линий см. технический записку (Приложение 2).
 4. Перечень земельных участков, подлежащих в границах охранной зоны трубопровода см. Плановый записку (Приложение 1).

					АПМ 09-61/188-16-ПГМЛ/1			
					Проект планировки территории линейного объекта с проектом черчения в его составе в целях строительства - устройства трубопровода оборотки подочи технической воды с наметочными работами береговой насады страны Кировской ТЭЦ-3 в трубопровод ОАО «КПМ»			
Изм.	Кол.	Лист	Издок.	Подп.	Дат	Разработчик черт. красных линий		
						Состав	Лист	
						04	4	
						Листов	4	
					Система координат МСК-43 Н Т : 1000		ОАО "Кировгазпром"	



ИНСТИТУТ ТЕРРИТОРИАЛЬНОГО ПЛАНИРОВАНИЯ
"КИРОВСКОЕ АРХИТЕКТУРНО-СТРОИТЕЛЬНОЕ
ПРОЕКТИРОВАТЕЛЬСКОЕ ПРЕДПРИЯТИЕ"

Проект планировки территории линейного объекта с проектом межевания в его составе в целях строительства – «Устройство трубопровода аварийной подачи технической воды с нагнетательных водоводов береговой насосной станции Кировской ТЭЦ-3 в трубопровод ООО «ЭСО КЧХК»

Заказчик: ООО «ЭСО КЧХК»

Договор: № 61/188 от 21.10.2015

Шифр: АПМ 09-61/188-16-ППМЛ/1

Генеральный директор

О.Г. Созинов

Директор по градостроительному проектированию

М.Л. Баторина

Киров 2016

610046, г. Киров, ул. Героев, 88, тел. 8 (8332) 29-53-41, факс: № 43-00011К, № 43-00010Г от 16.06.2011г; сайт: сандальство СРО АИИС. 01-И-№ 1294-И от 19.11.2010

СОСТАВ ПРОЕКТА ПЛАНИРОВКИ И МЕЖЕВАНИЯ

№ п/п	Наименование	
1	Основная часть (утверждаемые материалы)	
	Положения о размещении линейного объекта	Том 1
	Графическая часть	Альбом 1
2	Материалы по обоснованию	
	Обоснование положений по размещению линейного объекта	Том 2
	Графическая часть	Альбом 2

ВЕДОМОСТЬ ОСНОВНЫХ И ССЫЛОЧНЫХ ДОКУМЕНТОВ

№ п/п	Наименование	Прим.
1	Градостроительный кодекс Российской Федерации от 29.12.2004 г.	
2	Земельный Кодекс Российской Федерации от 25.10.2001г: № 136-ФЗ	
3	СНиП 11-04-2003 Об утверждении инструкции о порядке разработки, согласования, экспертизы и утверждения градостроительной документации	
4	СП 31.13330.2012 «Водоснабжение наружные сети и сооружения. Актуализированная редакция СНиП 2 04 02-84»	
5	СНиП 2 07.01-89* Градостроительство: Планировка и застройка городских и сельских поселений»	
6	СНиП 3.05.04-85* «Наружные сети и сооружения водоснабжения и канализации».	

Технические решения, принятые в чертежах, соответствуют требованиям градостроительных регламентов, экологических, санитарно-гигиенических, противопожарных норм, действующих на территории Российской Федерации, и обеспечивают безопасную для жизни и здоровья людей эксплуатацию объекта при соблюдении предусмотренных рабочими чертежами, мероприятий.

Директор по градостроительному проектированию **М.Л. Баторина**

АПМ 09-61/188-16-ППМЛ/1

Изм.	Лист	№ документа	Подпись	Дата	Станд	Лист	Листов
ВТП	Ильинская Я.В.						
П.контр.	Баторина М.Л.					3	

№ п/п	Наименование	Страница
	Обоснование положений по размещению линейного объекта	Том 2
	Состав материалов проекта планировки и межевания	3
	Материалы по обоснованию. Содержание	4
1	Введение	5
2	Исходно-разрешительная документация	6
3	Обоснование параметров линейного объекта, планируемого к размещению	7
4	Обоснование размещения линейного объекта на планируемой территории	7
5	Обоснование размещения линейного объекта с учетом особых условий использования территорий и мероприятий по сохранению объектов культурного наследия	8
6	Мероприятия по обеспечению пожарной безопасности	8
7	Мероприятия по охране окружающей среды	8
8	Отграничения использования земельных участков и объектов капитального строительства на территории зон с особыми условиями использования территорий по природо-экологическим и санитарно-гигиеническим требованиям.	8
	<i>Приложения:</i>	
Прил. 1	Постановление администрации муниципального образования «Город Кирово-Чепецк Кировской области от 22.06.2016 г. № 690 «О подготовке документации по планировке территории в границах муниципального образования «Город Кирово-Чепецк Кировской области»	9
Прил. 2	Техническое задание на подготовку документации по планировке территории	12
	Графическая часть	Альбом 2
	Схема расположения элемента планировочной структуры территории. М 1:5000	Лист 1
	Чертеж современного состояния территории. М 1: 1000	Лист 2

АПМ 09-61/188-16-ППМЛ/1

Изм.	Лист	№ документа	Подпись	Дата	Станд	Лист	Листов
ВТП	Ильинская Я.В.					4	
П.контр.	Баторина М.Л.						

1. Введение

Проект планировки территории линейного объекта с проектом межевания в его составе в целях строительства – «Устройство трубопровода аварийной подачи технической воды с нагнетательных водоводов береговой насосной станции Кировской ТЭЦ-3 в трубопровод ООО «ЭСО КЧХК» выполнен на основании:

- ст. 41-44 Градостроительного кодекса Российской Федерации от 29.12.2004 г. № 190-ФЗ;
- Постановления администрации муниципального образования «Город Кирово-Чепецк Кировской области от 22.06.2016 г. № 690 «О подготовке документации по планировке территории в границах муниципального образования «Город Кирово-Чепецк Кировской области» (приложение 1);

Проект планировки территории линейного объекта с проектом межевания в его составе в целях строительства – «Устройство трубопровода аварийной подачи технической воды с нагнетательных водоводов береговой насосной станции Кировской ТЭЦ-3 в трубопровод ООО «ЭСО КЧХК» разработан для выделения элементов планировочной структуры и установления параметров планируемого размещения линейных объектов на территории предприятия г. Киров-Чепецк

Состав и содержание данного проекта соответствуют ст.42 Градостроительного кодекса Российской Федерации: Работа по проектированию планировки участка выполнена в соответствии с действующими архитектурно-строительными, санитарно-гигиеническими и противопожарными нормами и правилами, законами и правовыми актами Кировской области.

Проектная документация по планировке территории состоит из основной части, которая подлежит утверждению, и материалов по ее обоснованию.

Основная часть проекта планировки территории включает в себя:

1. Графическую часть, содержащую:
 - схему размещения проектируемой территории в структуре поселения;
 - чертеж проекта планировки;
 - чертеж проекта межевания;
 - градостроительный план.

АПМ 09-61/188-16-ППМЛ/1

Схема вертикальной планировки и инженерной подготовки не разрабатывалась.

Согласно постановлению Правительства РФ от 16.02.2008 № 87 «О составе разделов проектной документации и требованиях к их содержанию» в составе проектной документации на строительство разрабатывается Раздел 2 «Проект полосы отвода», который содержит описание решений по организации рельефа трассы и инженерной подготовке территории а также план и продольный профиль трассы с инженерно-геологическим разрезом с указанием пикета, углов поворота, обозначением существующих, проектируемых, реконструируемых, смежных зданий и сооружений, трасс сетей инженерно-технического обеспечения, сопутствующих и пересекаемых коммуникаций, а также для магистральных нефтепроводов и нефтепродуктопроводов - с указанием мест размещения запорной арматуры (задвижек с электрическим приводом и ручных), станций электрохимической защиты, магистральной линии связи и электроснабжения для средств катодной защиты и приводов электрических задвижек, мест размещения головной и промежуточной перекачивающих станций, мест размещения потребителей.

Материалы по обоснованию проекта планировки территории включают в себя материалы:

- Текстовую часть, содержащую:
 - положения о размещении линейного объекта.
- Графическую часть, содержащую:
 - схему размещения проектируемой территории в структуре поселения;
 - схему использования территории в период подготовки проекта планировки территории.
- Текстовую часть, содержащую:
 - обоснование положений по размещению линейного объекта

2. Исходно-разрешительная документация

Для разработки проекта планировки территории линейного объекта с проектом межевания в его составе в целях строительства - «Устройство трубопровода аварийной подачи технической воды с нагнетательных водоводов береговой насосной станции

АПМ 09-61/188-16-ППМЛ/1				
Изм	Лист	№ документа	Подпись	Дата
ВГП		Ильинский Я.В.		
Начерт		Баторина М.Д.		
Материалы по обоснованию Состав проекта планировки и межевания				
		Станд		Листов
		ОАО «Кировгазпром»		6

Кировской ТЭЦ-3 в трубопровод ООО «ЭСО КЧХК» получены исходные данные и условия:

- Техническое задание на подготовку документации по планировке территории (приложение 2);

Проект планировки разработан в соответствии с действующими нормами, правилами, стандартами.

3. Обоснование параметров линейного объекта, планируемого к размещению

Проектом планировки и межевания предусматривается устройство сети водопровода технической воды от существующей камеры переключений насосной береговой станции (НБС) до трубопровода Ду 800 в корпусе 670 (станция осветления воды) ООО «ЭСО КЧХК» на железобетонных опорах и в надземном исполнении из стальных труб 720х9 пропускной способностью до 4000 м3/час.

Территория, на которой прокладывается водопровод, является санитарно-защитной зоной (СЗЗ) ОАО «Завод минеральных удобрений Кирово-Чепецкого химического комбината» согласно СанПиН 2.2.1/2.1.1.1200-03 равна - 1000 м.

Территория, на которой прокладывается водопровод, является 2 (3) поясом зоны санитарной охраны поверхностного источника водоснабжения и имеет особые условия для строительства:

- частично затопляемая территория;
- высокий уровень грунтовых вод, наличие плавуче;
- наличие строений и действующих подземных коммуникаций.

Разведанных и учтенных Государственным балансом запасов твердых полезных ископаемых не имеется.

Изъятие земельного участка под строительство линейного объекта не требуется.

Возмещение убытков правообладателям земельных участков, - в случае их изъятия во временное и (или) постоянное пользование не предусматривается.

Нарушенное существующее покрытие дороги восстановить.

4. Обоснование размещения линейного объекта на планируемой территории

Проектируемый водовод пройдет по кадастровым участкам 43:42:000003:3; 43:42:000003:5; 43:42:000003:11; 43:42:000003:31; 43:42:000004:1 в границах кадастровых кварталов 43:42:000003 и 43:42:000004 г. Кирово-Чепецка

АПМ 09-61/188-16-ППМЛ/1				Лист
Изм	Лист	№ докум	Подпись	Дата
				7

Выбранный маршрут проходит параллельно существующим водоводам, не нарушая минимально допустимое приближение к ним. Данный маршрут является наиболее коротким и наименее затратным исходя из местных условий.

Ориентировочная протяженность трассы водовода - 721 м.

5. Обоснование размещения линейного объекта с учетом особых условий использования территорий и мероприятий по сохранению объектов культурного наследия

Прокладка водовода не затрагивает объекты культурного наследия, мероприятий по их сохранению не требуется.

6. Защита территории от чрезвычайных ситуаций природного и техногенного характера, проведение мероприятий по гражданской обороне и пожарной безопасности

Раздел «Мероприятия по обеспечению пожарной безопасности» разрабатывается согласно постановлению Правительства РФ от 16.02.2008 № 87 «О составе разделов проектной документации и требованиях к их содержанию» в составе проектной документации на строительство.

7. Мероприятия по охране окружающей среды

Раздел «Перечень мероприятий по охране окружающей среды» разрабатывается согласно постановлению Правительства РФ от 16.02.2008 № 87 «О составе разделов проектной документации и требованиях к их содержанию» в составе проектной документации на строительство.


8. Ограничения использования земельных участков в объектах капитального строительства на территории зон с особыми условиями использования территорий по природно-экологическим и санитарно-гигиеническим требованиям

Проектируемый водовод расположен в зонах с особыми условиями использования территорий:

- водоохранный зона р. Вятка (включая прибрежные защитные полосы);
- санитарно-защитные зоны предприятий, сооружений и иных объектов I-IV класса опасности

Границы зон с особыми условиями использования территории и их регламенты установлены Правилами землепользования и застройки г. Кирово-Чепецка.

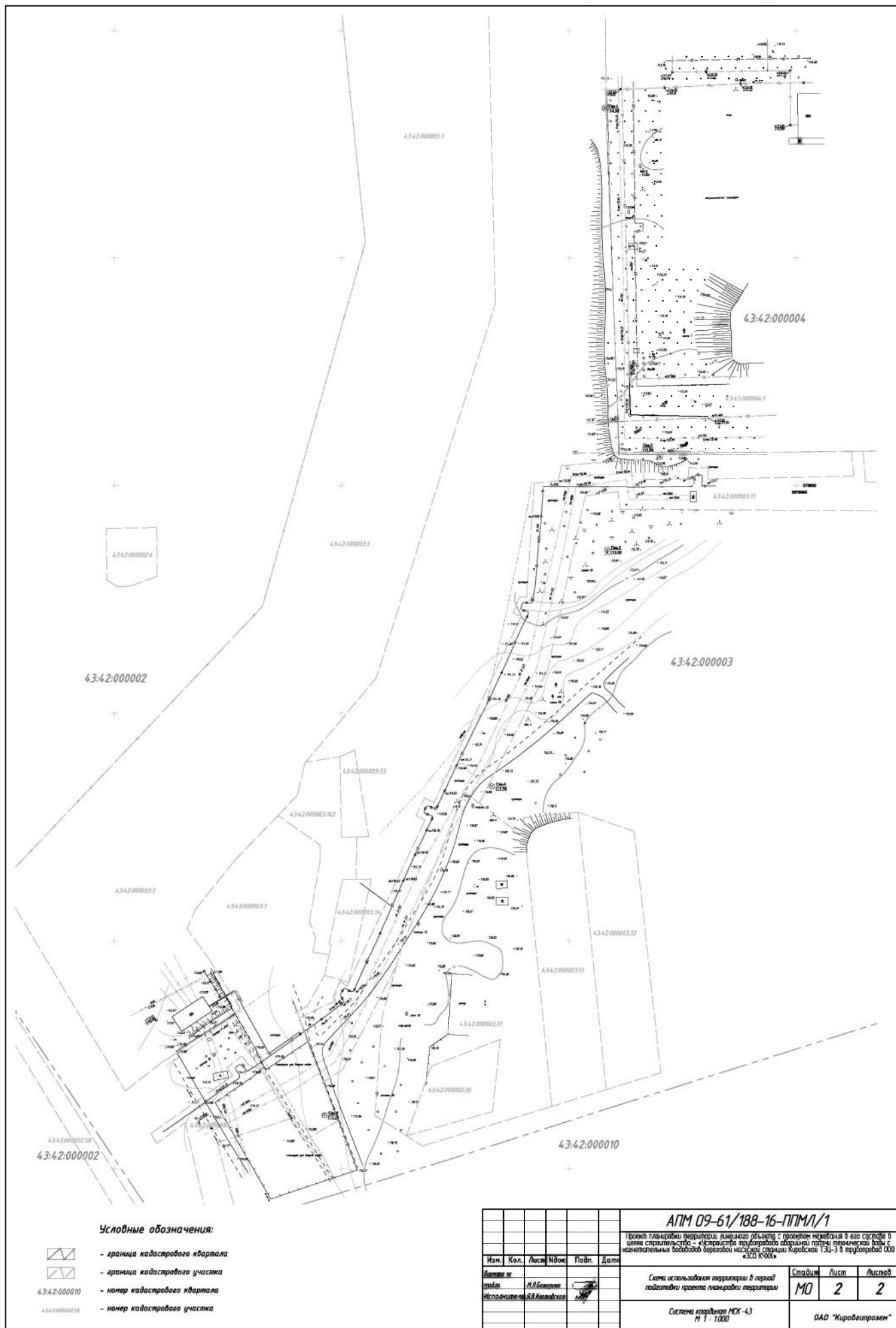
АПМ 09-61/188-16-ППМЛ/1				Лист
Изм	Лист	№ докум	Подпись	Дата
				8



Условные обозначения:

- проектируемый трубопровод

АПМ 09-61/188-16-ППМЛ/1				
Изм	Лист	№ док	Подп	Дата
Исполнитель	И.В.Ильинский			
Исполнитель	Я.В.Ильинский			
Схема размещения объекта на кадастровом плане территории				Лист
МО				2
Система координат МСК-43 Н 1 : 5000				ОАО "Кировгазпром"



					АПМ 09-61/188-16-ППМ/1			
					Проект планировки территории, линейного объекта с проектом межевания в его составе в целях строительства - строительства трубопровода обводной линии тепловой воды с неиспользуемых водоводов врезкой напорной станции Кировской ТЭЦ-3 в трубопровод ООО «К-300»			
Изм.	Кол.	Лист	Изд.	Подп.	Дата	Статус	Лист	Листов
Исполнитель:	М.А.Ковалева					МО	2	2
Исполнитель:	В.В.Коломак							
Схема использования территории в период подготовки проекта планировки территории						ОАО "Кировгазпром"		
Система координат МКК-43 М 1:1000								

Градостроительный план земельного участка

№	R	U	4	3	3	0	6	0	0	0
---	---	---	---	---	---	---	---	---	---	---

Градостроительный план земельного участка подготовлен на основании
Постановление администрации муниципального образования «Город Кирово-Чепецк»
№ 690 от 22.06.2016 «О подготовке документации по планировке территории
в границах муниципального образования «Город Кирово-Чепецк Кировской области»

(реквизиты решения уполномоченного федерального органа исполнительной власти, или органа исполнительной власти субъекта Российской Федерации, или органа местного самоуправления о подготовке документации по планировке территории, либо реквизиты обращения в ф.в.о. заявителя – физического лица, либо реквизиты обращения и наименование заявителя – юридического лица о выдаче градостроительного плана земельного участка)

Местохождение земельного участка
Кировская область
 (субъект Российской Федерации)
Муниципальное образование «Город Кирово-Чепецк»
 (муниципальный район или городская округ)
 (поселение)

Кадастровый номер земельного участка _____

Описание местоположения границ земельного участка в границах кадастровых кварталов
43:42:000003 и 43:42:000004 г. Кирово-Чепецка

Площадь земельного участка 1,526 га

Описание местоположения проектируемого объекта на земельном участке
 (объекта капитального строительства) трасса проектируемого водовода пройдет от
насосной станции ТЭЦ-3 до корпуса 670 ООО «ЭСО КЧХК» по кадастровым участкам
43:42:000003:3; 43:42:000003:5; 43:42:000003:11; 43:42:000003:31; 43:42:000004:1

План подготовлен Созинов Олег Геннадьевич Генеральный директор ОАО «Кировгазпрозем»
 (ф.в.о., должность уполномоченного лица, наименование органа или организации)

М.П. 17.07.2016 _____ / О.Г.Созинов /
 (дата) (подпись) (расшифровка подписи)

Представлен в администрацию муниципального образования «Город Кирово-Чепецк»
 (наименование уполномоченного федерального органа исполнительной власти, или органа исполнительной власти субъекта Российской Федерации, или органа местного самоуправления)
 (дата)

Утвержден _____
 (реквизиты акта Правительства Российской Федерации, или высшего исполнительного органа государственной власти субъекта Российской Федерации, или главы местной администрация об утверждении)

2 Информация о разрешенном использовании земельного участка, требованиях к назначению, параметрам и размещению объекта капитального строительства

Действие градостроительного регламента не распространяется на земельные участки занятые
личными объектами
 (наименование представительного органа местного самоуправления, реквизиты акта об утверждении правил землепользования и застройки, информация обо всех предусмотренных градостроительным регламентом видах разрешенного использования земельного участка (за исключением случаев предоставления земельного участка для государственных или муниципальных нужд))

2.1. Информация о разрешенном использовании земельного участка:

основные виды разрешенного использования земельного участка:

 условно разрешенные виды использования земельного участка:

 вспомогательные виды использования земельного участка:

2.2 Требования к назначению, параметрам и размещению объекта капитального строительства на указанном земельном участке. Назначение объекта капитального строительства

Назначение объекта капитального строительства
 № Заполнение не требуется, _____
 (согласно чертежу) (назначение объекта капитального строительства)

2.2.1. Предельные (минимальные и (или) максимальные) размеры земельных участков и объектов капитального строительства, в том числе площадь:

Кадастровый номер земельного участка согласно чертежу градостр. плана	1. Длина (метров)	2. Ширина (метров)	3. Полоса отчуждения	4. Охраняемые зоны	5. Площадь земельного участка (га)	6. Номер объекта кап. стр-ва согласно чертежу градостр. плана	7. Размер (м)		8. Площадь объекта кап. стр-ва (га)
							макс	мин	
<u>Заполнение не требуется</u>	<u>Заполнение не требуется</u>	<u>Заполнение не требуется</u>	<u>Заполнение не требуется</u>	<u>Заполнение не требуется</u>	<u>Заполнение не требуется</u>	<u>Заполнение не требуется</u>	<u>Заполнение не требуется</u>	<u>Заполнение не требуется</u>	<u>Заполнение не требуется</u>

2.2.2. Предельное количество этажей Заполнение не требуется
 или предельная высота зданий, строений, сооружений _____ м.²

2.2.3. Максимальный процент застройки в границах земельного участка Заполнение не требуется %².

2.2.4. Другие показатели: Заполнение не требуется

2.2.5. Требования к назначению, параметрам и размещению объекта капитального строительства на указанном земельном участке

Назначение объекта капитального строительства
 № _____, Трасса водовода
 (согласно чертежу) (назначение объекта капитального строительства)

Предельные (минимальные и (или) максимальные) размеры земельных участков:

Номер участка согласно чертежу градостроительного плана	Длина (м)	Ширина (м)	Площадь (га)	Полоса отчуждения	Охраняемые зоны
<u>1</u>	<u>720,93</u>	<u>10</u>	<u>7208,78</u>	<u>-</u>	<u>-</u>

3. Информация о расположенных в границах земельного участка объектах капитального строительства и объектах культурного наследия

3.1. Объекты капитального строительства

№ _____, _____
 (согласно чертежу градостроительного плана) (назначение объекта капитального строительства)

инвентаризационный или кадастровый номер _____,
 технический или кадастровый паспорт объекта подготовлен _____
 (дата)

(наименование организации (органа) государственного кадастрового учета объектов недвижимости или государственного технического учета и технической инвентаризации объектов капитального строительства)

3.2. Объекты, включенные в единый государственный реестр объектов культурного наследия (памятников истории и культуры) народов Российской Федерации

№ Не имеется, _____
 (согласно чертежу градостроительного плана) (назначение объекта культурного наследия)

(наименование органа государственной власти, принявшего решение о включении выявленного объекта культурного наследия в реестр, реквизиты этого решения)

регистрационный номер в реестре _____ от _____
 (дата)

4. Информация о разделении земельного участка

(наименование и реквизиты документа, определяющего возможность или невозможность раздела)

АДМИНИСТРАЦИЯ МУНИЦИПАЛЬНОГО ОБРАЗОВАНИЯ
«ГОРОД КИРОВО-ЧЕПЕЦК»
КИРОВСКОЙ ОБЛАСТИ
ПОСТАНОВЛЕНИЕ
07.06.2017 № 562
г. Кирово-Чепецк

Приложение 1
к постановлению администрации
муниципального образования «Город Кирово-Чепецк»
Кировской области от 07.06.2017 № 562

Об установлении размера платы за содержание и ремонт жилого помещения для собственников помещений в многоквартирном доме, не принявших решение об установлении размера платы за содержание и ремонт жилого помещения на общем собрании в муниципальном образовании «Город Кирово-Чепецк» Кировской области

В соответствии со статьей 156, пунктом 4 статьи 158 Жилищного кодекса Российской Федерации, Федеральным законом от 06.10.2003 №131-ФЗ «Об общих принципах организации местного самоуправления в Российской Федерации», на основании Устава муниципального образования «Город Кирово-Чепецк» Кировской области, на основании решения комиссии по вопросам установления тарифов и надбавок к тарифам на товары и услуги организаций коммунального комплекса, тарифов на услуги и работы, выполняемые муниципальными унитарными предприятиями, платы за муниципальные жилые помещения в муниципальном образовании «Город Кирово-Чепецк» Кировской области от 31.05.2017, администрация муниципального образования «Город Кирово-Чепецк» Кировской области ПОСТАНОВЛЯЕТ:

1. Установить с 01.01.2017 по 31.12.2017 размер платы за содержание и ремонт жилого помещения для собственников помещений в многоквартирном доме, не принявших решение об установлении размера платы за содержание и ремонт жилого помещения на общем собрании. Приложение 1.

2. Настоящее постановление вступает в силу с момента его официального опубликования и распространяется на правоотношения, возникшие с 01.01.2017 года.

3. Контроль за исполнением настоящего постановления оставляю за собой.

Первый заместитель главы администрации муниципального образования «Город Кирово-Чепецк» Кировской области И.А.Гагарин

Размер платы за содержание и ремонт жилого помещения для собственников помещений в многоквартирном доме, не принявших решение об установлении размера платы за содержание и ремонт жилого помещения на общем собрании

№ п/п	Адрес многоквартирного дома (улица / № дома)	Размер платы за содержание и ремонт жилого помещения для собственников помещений в многоквартирном доме, не принявших решение об установлении размера платы за содержание и ремонт жилого помещения на общем собрании, рублей / кв.м
1	ул. Калинина, д.3	21,95
2	ул. Калинина, д.5	21,95
3	ул. Калинина, д.9	21,95
4	ул. Калинина, д.11	21,95
5	ул. Калинина, д.13	21,95
6	ул. Калинина, д.33	21,95
7	ул. Карла Маркса, д.10	21,95
8	ул. Карла Маркса, д.12	21,95
9	ул. Мира, д.2	20,44
10	ул. Мира, д.4	21,95
11	ул. Мира, д.6	21,95
12	ул. Мира, д.8	21,95
13	ул. Островского, д.5	21,95
14	ул. Первомайская, д.18	21,95
15	ул. Первомайская, д.20	21,95
16	пер. Первомайский, д.6	21,95
17	пер. Первомайский, д.8	21,95
18	ул. Энгельса, д.10	21,95
19	ул. Энгельса, д.11	21,95
20	ул. Энгельса, д.12	21,95
21	ул. Калинина, д.31	18,57

