

КИРОВО-ЧЕПЕЦКАЯ ГОРОДСКАЯ ДУМА
ЧЕТВЕРТОГО СОЗЫВА
РЕШЕНИЕ
от 31.08.2016 № 9/54
г. Кирово-Чепецк

О присвоении почетного звания «Почетный гражданин муниципального образования «Город Кирово-Чепецк» Кировской области»

Рассмотрев представление общественного совета по общему муниципальным наградам муниципального образования «Город Кирово-Чепецк» Кировской области от 09.08.2016 к награждению о присвоении почетного звания «Почетный гражданин муниципального образования «Город Кирово-Чепецк» Кировской области», в соответствии с Положением «О наградах и иных формах поощрения муниципального образования «Город Кирово-Чепецк» Кировской области», утвержденным решением Кирово-Чепецкой городской Думы от 29.06.2016 №7/43, Кирово-Чепецкая городская Дума РЕШИЛА:

1. Присвоить Звереву Борису Петровичу почетное звание «Почетный гражданин муниципального образования «Город Кирово-Чепецк» Кировской области» (посмертно) за огромный личный вклад в развитие и становление химической отрасли промышленности Советского Союза, строительство химического завода и города Кирово-Чепецка.

2. Настоящее решение вступает в силу с момента подписания и подлежит опубликованию.

Глава муниципального образования
«Город Кирово-Чепецк» Кировской
области В.В.Крешетов

КИРОВО-ЧЕПЕЦКАЯ ГОРОДСКАЯ ДУМА
ЧЕТВЕРТОГО СОЗЫВА
РЕШЕНИЕ
от 31.08.2016 № 9/55
г. Кирово-Чепецк

О присвоении почетного звания «Лауреат премии имени Я.Ф.Терещенко»

Рассмотрев представление общественного совета по общему муниципальным наградам муниципального образования «Город Кирово-Чепецк» Кировской области от 09.08.2016 к награждению о присвоении почетного звания «Лауреат премии имени Я.Ф.Терещенко», в соответствии с Положением «О наградах и иных формах поощрения муниципального образования «Город Кирово-Чепецк» Кировской области», утвержденным решением Кирово-Чепецкой городской Думы от 29.06.2016 №7/43, Кирово-Чепецкая городская Дума РЕШИЛА:

1. Присвоить Бронникову Юрию Аркадьевичу почетное звание «Лауреат премии имени Я.Ф.Терещенко» за многолетний добросовестный труд, большой личный вклад в развитие медицины и высокие показатели работы в области здравоохранения города Кирово-Чепецка.

2. Настоящее решение вступает в силу с момента подписания и подлежит опубликованию.

Глава муниципального образования
«Город Кирово-Чепецк»
Кировской области В.В.Крешетов

КИРОВО-ЧЕПЕЦКАЯ ГОРОДСКАЯ ДУМА
ЧЕТВЕРТОГО СОЗЫВА
РЕШЕНИЕ
от 31.08.2016 № 9/56
г. Кирово-Чепецк

О присвоении почетного звания «Лауреат премии имени Я.Ф.Терещенко»

Рассмотрев представление общественного совета по общему муниципальным наградам муниципального образования «Город Кирово-Чепецк» Кировской области от 09.08.2016 к награждению о присвоении почетного звания «Лауреат премии имени Я.Ф.Терещенко», в соответствии с Положением «О наградах и иных формах поощрения муниципального образования «Город Кирово-Чепецк» Кировской области», утвержденным решением Кирово-Чепецкой городской Думы от 29.06.2016 №7/43, Кирово-Чепецкая городская Дума РЕШИЛА:

1. Присвоить Плотниковой Викторине Пантелеймоновне почетное звание «Лауреат премии имени Я.Ф.Терещенко» за многолетнюю просветительскую работу, создание историко-литературного салона «Талисман» и личный вклад в организацию православных чтений в городе Кирово-Чепецке

2. Настоящее решение вступает в силу с момента подписания и подлежит опубликованию.

Глава муниципального образования
«Город Кирово-Чепецк»
Кировской области В.В.Крешетов

КИРОВО-ЧЕПЕЦКАЯ ГОРОДСКАЯ ДУМА
ЧЕТВЕРТОГО СОЗЫВА
РЕШЕНИЕ
от 31.08.2016 № 9/57
г. Кирово-Чепецк

О внесении и утверждении изменений в проект контракта с главой администрации муниципального образования «Город Кирово-Чепецк» Кировской области

В соответствии с Федеральным законом от 06.10.2003 № 131-ФЗ «О общих принципах организации местного самоуправления в Российской Федерации», Трудовым кодексом Российской Федерации, Законом Кировской области от 08.10.2007 № 171-ЗО «О муниципальной службе в Кировской области» Кирово-Чепецкая городская Дума РЕШИЛА:

1. Внести и утвердить в проект контракта с главой администрации муниципального образования «Город Кирово-Чепецк», утвержденного решением Кирово-Чепецкой городской Думы от 26.12.2007 № 21/197 (с изменениями, внесенными и утвержденными решениями Кирово-Чепецкой городской Думы от 20.12.2012 № 16/93, от 25.03.2015 № 4/17), изменения изложить пункт 5.2 в следующей редакции: «5.2. Денежное содержание выплачивается два раза в месяц – 13 и 28 числа.»

2. Настоящее решение вступает в силу после его официального опубликования.

Глава муниципального образования
«Город Кирово-Чепецк» Кировской
области В.В.Крешетов

КИРОВО-ЧЕПЕЦКАЯ ГОРОДСКАЯ ДУМА
ЧЕТВЕРТОГО СОЗЫВА
РЕШЕНИЕ
от 31.08.2016 № 9/58
г. Кирово-Чепецк

О внесении и утверждении изменений в решение Кирово-Чепецкой городской Думы от 26.08.2015 № 10/46

В соответствии с Федеральным законом от 02.03.2007 № 25-ФЗ «О муниципальной службе в Российской Федерации», Законом Кировской области от 08.10.2007 № 171-ЗО «О муниципальной службе в Кировской области», Законом Кировской области от 02.04.2015 № 521-ЗО «О пенсионном обеспечении лиц, замещавших должности муниципальной службы Кировской области», Уставом муниципального образования «Город Кирово-Чепецк» Кировской области Кирово-Чепецкая городская Дума РЕШИЛА:

1. Внести и утвердить изменения в решение Кирово-Чепецкой городской Думы от 26.08.2015 № 10/46 «О Порядке установления пенсии за выслугу лет муниципальным служащим муниципального образования «Город Кирово-Чепецк» Кировской области» (с изменениями, внесенными и утвержденными решением Кирово-Чепецкой городской Думы от 25.05.2016 № 5/31), изложив пункт 2 в следующей редакции:

«2. Установить, что пенсия за выслугу лет, назначаемая лицам, замещавшим должности муниципальной службы муниципального образования «Город Кирово-Чепецк» Кировской области, до вступления в силу настоящего решения, подлежит перерасчету с учетом норм настоящего решения с 1 января 2016 года. Перерасчет пенсии за выслугу лет лицам, замещавшим должности муниципальной службы муниципального образования «Город Кирово-Чепецк» Кировской области, произвести на основании справок о размере среднемесячного заработка, определенного на дату увольнения, в порядке, аналогичном установленному постановлением Правительства Российской Федерации от 17.10.2009 № 818 «Об утверждении Правил определения среднемесячного заработка, из ко-

того исчисляется размер пенсии за выслугу лет федеральных государственных гражданских служащих) и продолжительности стажа муниципальной службы по представлению кадровой службы органа местного самоуправления муниципально-го образования «Город Кирово-Чепецк» Кировской области.»

2. В случае, если размер пенсии за выслугу лет лицам, замещающим должности муниципальной службы муниципального образования «Город Кирово-Чепецк» Кировской области, при перерасчете уменьшается по сравнению с размером, установленным до вступления в силу настоящего решения, то пенсия за выслугу лет лицам, замещающим должности муниципальной службы муниципального образования «Город Кирово-Чепецк» Кировской области, выплачивается в прежнем размере.

3. Настоящее решение вступает в силу после его официального опубликования.

4. Распространить действие пункта 1 настоящего решения на правоотношения, возникшие с 01 января 2016.

Глава муниципального образования
«Город Кирово-Чепецк»
Кировской области В.В. Крешетов

КИРОВО-ЧЕПЕЦКАЯ ГОРОДСКАЯ ДУМА
ЧЕТВЕРТОГО СОЗЫВА
РЕШЕНИЕ
от 31.08.2016 № 9/59
г. Кирово-Чепецк

О внесении изменений в состав комиссии по делам несовершеннолетних и защите их прав муниципального образования «Город Кирово-Чепецк» Кировской области

Руководствуясь Федеральным законом от 06.12.2003 № 131-ФЗ «Об общих принципах организации местного самоуправления в Российской Федерации», Законом Кировской области от 25.11.2010 № 578-ЗО «О комиссиях по делам несовершеннолетних и защите их прав в Кировской области», Кирово-Чепецкая городская Дума РЕШИЛА:

1. Внести в состав комиссии по делам несовершеннолетних и защите их прав муниципального образования «Город Кирово-Чепецк» Кировской области, утвержденный решением Кирово-Чепецкой городской Думы от 24.02.2016 № 2/14 следующие изменения:

- 1.1. Исключить из состава комиссии Шишкину Веру Сергеевну;
- 1.2. Включить в состав комиссии Жолобову Светлану Михайловну – ведущего специалиста отдела по культуре, спорту и делам молодежи администрации муниципального образования «Город Кирово-Чепецк» Кировской области.

2. Опубликовать настоящее решение.

Глава муниципального образования
«Город Кирово-Чепецк» Кировской
области В.В. Крешетов

КИРОВО-ЧЕПЕЦКАЯ ГОРОДСКАЯ ДУМА
ЧЕТВЕРТОГО СОЗЫВА
РЕШЕНИЕ
от 31.08.2016 № 9/60
г. Кирово-Чепецк

Об установлении границ территориального общественного самоуправления «Лесной»

Рассмотрев поступившие в Кирово-Чепецкую городскую Думу документы по установлению границ территориального общественного самоуправления «Лесной», в соответствии со статьей 27 Федерального закона от 06.10.2003 № 131-ФЗ «Об общих принципах организации местного самоуправления в Российской Федерации», статьей 14 Устава муниципального образования «Город Кирово-Чепецк» Кировской области, статьей 10 Положения о территориальном общественном самоуправлении в муниципальном образовании «Город Кирово-Чепецк» Кировской области, утвержденного решением Кирово-Чепецкой городской Думы от 31.10.2012 № 14/82, Кирово-Чепецкая городская Дума РЕШИЛА:

1. Установить границы территории, на которой осуществляется территориальное общественное самоуправление «Лесной»: многоквартирный жилой дом № 3 по пр.Лесному города Кирово-Чепецка.

2. Настоящее решение подлежит официальному опубликованию.

Глава муниципального образования
«Город Кирово-Чепецк» Кировской
области В.В. Крешетов

КИРОВО-ЧЕПЕЦКАЯ ГОРОДСКАЯ ДУМА
ЧЕТВЕРТОГО СОЗЫВА
РЕШЕНИЕ
от 31.08.2016 № 9/61
г. Кирово-Чепецк

Об установлении границ территориального общественного самоуправления «Прогресс»

Рассмотрев поступившие в Кирово-Чепецкую городскую Думу документы по установлению границ территориального общественного самоуправления «Прогресс», в соответствии со статьей 27 Федерального закона от 06.10.2003 № 131-ФЗ «Об общих принципах организации местного самоуправления в Российской Федерации», статьей 14 Устава муниципального образования «Город Кирово-Чепецк» Кировской области, статьей 10 Положения о территориальном общественном самоуправлении в муниципальном образовании «Город Кирово-Чепецк» Кировской области, утвержденного решением Кирово-Чепецкой городской Думы от 31.10.2012 № 14/82, Кирово-Чепецкая городская Дума РЕШИЛА:

1. Установить границы территории, на которой осуществляется территориальное общественное самоуправление «Прогресс»: многоквартирный жилой дом № 32 по пр.Россия города Кирово-Чепецка

2. Настоящее решение подлежит официальному опубликованию

Глава муниципального образования
«Город Кирово-Чепецк» Кировской
области В.В. Крешетов

КИРОВО-ЧЕПЕЦКАЯ ГОРОДСКАЯ ДУМА
ЧЕТВЕРТОГО СОЗЫВА
РЕШЕНИЕ
от 31.08.2016 № 9/62
г. Кирово-Чепецк

Об установлении границ территориального общественного самоуправления «Набережная»

Рассмотрев поступившие в Кирово-Чепецкую городскую Думу документы по установлению границ территориального общественного самоуправления «Набережная», в соответствии со статьей 27 Федерального закона от 06.10.2003 № 131-ФЗ «Об общих принципах организации местного самоуправления в Российской Федерации», статьей 14 Устава муниципального образования «Город Кирово-Чепецк» Кировской области, статьей 10 Положения о территориальном общественном самоуправлении в муниципальном образовании «Город Кирово-Чепецк» Кировской области, утвержденного решением Кирово-Чепецкой городской Думы от 31.10.2012 № 14/82, Кирово-Чепецкая городская Дума РЕШИЛА:

1. Установить границы территории, на которой осуществляется территориальное общественное самоуправление «Набережная»: группа многоквартирных жилых домов № 68 и №70 корпус 1 по ул.Ленина города Кирово-Чепецка.

2. Настоящее решение подлежит официальному опубликованию.

Глава муниципального образования
«Город Кирово-Чепецк» Кировской
области В.В. Крешетов

КИРОВО-ЧЕПЕЦКАЯ ГОРОДСКАЯ ДУМА
ЧЕТВЕРТОГО СОЗЫВА
РЕШЕНИЕ
от 31.08.2016 № 9/63
г. Кирово-Чепецк

Об установлении границ территориального общественного самоуправления «Авангард»

Рассмотрев поступившие в Кирово-Чепецкую городскую Думу документы по установлению границ территориального общественного самоуправления «Авангард», в соответствии со статьей 27 Федерального закона от 06.10.2003 № 131-ФЗ «Об общих принципах организации местного самоуправления в Российской Федерации», статьей 14 Устава муниципального образования «Город Кирово-Чепецк» Кировской области, статьей 10 Положения о территориальном общественном самоуправлении в муниципальном образовании «Город Кирово-Чепецк» Кировской области, утвержденного решением Кирово-Чепецкой городской Думы от 31.10.2012 № 14/82, Кирово-Чепецкая городская Дума РЕШИЛА:

1. Установить границы территории, на которой осуществляется территориальное общественное самоуправление «Авангард»: группа многоквартирных жилых домов № 15 корпус 1 и №15 корпус 2 по ул.Луначарского города Кирово-Чепецка.

2. Настоящее решение подлежит официальному опубликованию.

Глава муниципального образования
«Город Кирово-Чепецк» Кировской
области В.В. Крешетов

ГЛАВА МУНИЦИПАЛЬНОГО ОБРАЗОВАНИЯ
«ГОРОД КИРОВО-ЧЕПЕЦК»
КИРОВСКОЙ ОБЛАСТИ
ПОСТАНОВЛЕНИЕ
31.08.2016 № 56/п
г. Кирово-Чепецк

О проведении публичных слушаний по проекту постановления администрации муниципального образования «Город Кирово-Чепецк» Кировской области «Об утверждении документации по планировке территории в целях строительства линейного объекта на территории муниципального образования «Город Кирово-Чепецк» Кировской области – «Устройство трубопровода аварийной подачи технической воды с нагнетательных водоводов береговой насосной станции Кировской ТЭЦ-3 в трубопровод ООО «ЭСО КЧХК»

В соответствии со статьей 46 Градостроительного кодекса Российской Федерации, статьей 28 Федерального закона от 06.10.2003 № 131-ФЗ «Об общих принципах организации местного самоуправления в Российской Федерации», статьей 15 Устава муниципального образования «Город Кирово-Чепецк» Кировской области, Порядком организации и проведения публичных слушаний по проектам муниципальных правовых актов в области градостроительной деятельности на территории муниципального образования «Город Кирово-Чепецк» Кировской области, утвержденным решением Кирово-Чепецкой городской Думы от 26.09.2012 № 13/69, глава муниципального образования «Город Кирово-Чепецк» Кировской области ПОСТАНОВЛЯЕТ:

1. Провести на территории муниципального образования «Город Кирово-Чепецк» Кировской области публичные слушания с 12.09.2016 по 12.10.2016 по проекту постановления администрации муниципального образования «Город Кирово-Чепецк» Кировской области «Об утверждении документации по планировке территории в целях строительства линейного объекта на территории муниципального образования «Город Кирово-Чепецк» Кировской области – «Устройство трубопровода аварийной подачи технической воды с нагнетательных водоводов береговой насосной станции Кировской ТЭЦ-3 в трубопровод ООО «ЭСО КЧХК» (далее – проект постановления). Прилагается.

2. Ознакомиться с проектом постановления можно на официальном сайте муниципального образования «Город Кирово-Чепецк» Кировской области (www.k4city.gov-vyatka.ru), в Информационном бюллетене органов местного самоуправления муниципального образования «Город Кирово-Чепецк» Кировской области от 01.09.2016 № 39 (400) и в кабинете № 318 здания администрации муниципального образования «Город Кирово-Чепецк» Кировской области по адресу: Кировская область, г. Кирово-Чепецк, ул. Первомайская, д.6, (вторник, четверг с 08-00 до 16-00, обед с 12-00 до 12-48).

3. Определить границы территории проведения публичных слушаний – границы муниципального образования «Город Кирово-Чепецк» Кировской области.

4. Определить орган, уполномоченный на проведение публичных слушаний, – администрацию муниципального образования «Город Кирово-Чепецк» Кировской области.

5. Определить местом сбора предложений и замечаний по проекту постановления кабинет № 420 здания администрации муниципального образования «Город Кирово-Чепецк» Кировской области по адресу: Кировская область, г. Кирово-Чепецк, ул. Первомайская, д.6, в рабочие дни с 08-00 до 16-00, обед с 12-00 до 12-48, факс (83361) 4-07-83, а также Интернет - приемную на официальном сайте муниципального образования «Город Кирово-Чепецк» Кировской области (www.k4city.gov-vyatka.ru).

6. Обсуждение по проекту постановления и подведение итогов публичных слушаний назначить на 13.10.2016 в 10-00 в помещении актового зала здания администрации муниципального образования «Город Кирово-Чепецк» Кировской области по адресу: Кировская область, г. Кирово-Чепецк, ул. Первомайская, д.6.

7. Опубликовать настоящее постановление в порядке, установленном для официального опубликования муниципальных правовых актов, иной официальной информации, разместить на официальном сайте муниципального образования «Город Кирово-Чепецк» Кировской области (www.k4city.gov-vyatka.ru).

*Глава муниципального образования
«Город Кирово-Чепецк» Кировской области
В.В. Крешетов*

ПРОЕКТ

АДМИНИСТРАЦИЯ МУНИЦИПАЛЬНОГО
ОБРАЗОВАНИЯ «ГОРОД КИРОВО-ЧЕПЕЦК»
КИРОВСКОЙ ОБЛАСТИ
ПОСТАНОВЛЕНИЕ № _____
г. Кирово-Чепецк

Об утверждении документации по планировке территории в целях строительства линейного объекта на территории муниципального образования «Город Кирово-Чепецк» Кировской об-

ласти – «Устройство трубопровода аварийной подачи технической воды с нагнетательных водоводов береговой насосной станции Кировской ТЭЦ-3 в трубопровод ООО «ЭСО КЧХК»

Рассмотрев представленный проект планировки территории линейного объекта с проектом межевания в его составе в целях строительства – «Устройство трубопровода аварийной подачи технической воды с нагнетательных водоводов береговой насосной станции Кировской ТЭЦ-3 в трубопровод ООО «ЭСО КЧХК» (далее – проект планировки территории), протокол публичных слушаний от 13.10.2016 по проекту планировки территории, заключение о результатах публичных слушаний от 13.10.2016 по проекту планировки территории, в соответствии с п.26 ч.1 ст.16 Федерального закона от 06.10.2003 № 131-ФЗ «Об общих принципах организации местного самоуправления в Российской Федерации» и ч.13, ч.14 ст.46 Градостроительного кодекса Российской Федерации, администрация муниципального образования «Город Кирово-Чепецк» Кировской области ПОСТАНОВЛЯЕТ:

1. Утвердить проект планировки территории линейного объекта с проектом межевания в его составе в целях строительства – «Устройство трубопровода аварийной подачи технической воды с нагнетательных водоводов береговой насосной станции Кировской ТЭЦ-3 в трубопровод ООО «ЭСО КЧХК». Прилагается.

2. Отделу организационного обеспечения администрации муниципального образования «Город Кирово-Чепецк» Кировской области (Горшкова Е.В.) в течение семи дней со дня утверждения, опубликовать утвержденный проект планировки территории в порядке, установленном для официального опубликования муниципальных правовых актов, иной официальной информации.

3. Муниципальному казенному учреждению «Муниципальные информационные ресурсы» города Кирово-Чепецка Кировской области (Карманов Т.В.) разместить утвержденный проект планировки территории на официальном сайте муниципального образования «Город Кирово-Чепецк» Кировской области.

*Глава администрации
муниципального образования
«Город Кирово-Чепецк»
Кировской области*

Градостроительный план земельного участка

№	R	U	4	3	3	0	6	0	0	0			
---	---	---	---	---	---	---	---	---	---	---	--	--	--

Градостроительный план земельного участка подготовлен на основании

Постановление администрации муниципального образования «Город Кирово-Чепецк»№ 690 от 22.06.2016 «О подготовке документации по планировке территориив границах муниципального образования «Город Кирово-Чепецк Кировской области»

(реквизиты решения уполномоченного федерального органа исполнительной власти, или органа исполнительной власти субъекта Российской Федерации, или органа местного самоуправления о подготовке документации по планировке территории, либо реквизиты обращения и ф.и.о. заявителя – физического лица, либо реквизиты обращения и наименование заявителя – юридического лица о выдаче градостроительного плана земельного участка)

Местонахождение земельного участка

Кировская область

(субъект Российской Федерации)

Муниципальное образование «Город Кирово-Чепецк»

(муниципальный район или городской округ)

(поселение)

Кадастровый номер земельного участка -

Описание местоположения границ земельного участка в границах кадастровых кварталов
43:42:000003 и 43:42:000004, г. Кирово-Чепецка

Площадь земельного участка 1,555 га

Описание местоположения проектируемого объекта на земельном участке

(объекта капитального строительства) трасса проектируемого водовода пройдет от
насосной станции ТЭЦ-3 до корпуса 670 ООО «ЭСО КЧХК» по кадастровым участкам
43:42:000003:3; 43:42:000003:5; 43:42:000003:7; 43:42:000003:11; 43:42:000003:13;
43:42:000004:4; 43:12:000083:426; 43:12:000083:293; 43:12:000083:298; 43:42:300079:35

План подготовлен Созинов Олег Геннадьевич Генеральный директор ОАО «Кировгипрозем»

(ф.и.о., должность уполномоченного лица, наименование органа или организации)

М.П. 17.07.2016

(дата)

(подпись)

/ О.Г.Созинов /

(расшифровка подписи)

Представлен в администрацию муниципального образования «Город Кирово-Чепецк»

(наименование уполномоченного федерального органа исполнительной власти, или органа исполнительной власти субъекта Российской Федерации, или органа местного самоуправления)

(дата)

Утвержден

(реквизиты акта Правительства Российской Федерации, или высшего исполнительного органа государственной власти субъекта Российской Федерации, или главы местной администрации об утверждении)

2. Информация о разрешенном использовании земельного участка, требованиях к назначению, параметрам и размещению объекта капитального строительства

Действие градостроительного регламента не распространяется на земельные участки занятые линейными объектами

(наименование представительного органа местного самоуправления, реквизиты акта об утверждении правил землепользования и застройки, информация обо всех предусмотренных градостроительным регламентом видах разрешенного использования земельного участка (за исключением случаев предоставления земельного участка для государственных или муниципальных нужд))

2.1. Информация о разрешенном использовании земельного участка:

основные виды разрешенного использования земельного участка:

условно разрешенные виды использования земельного участка:

вспомогательные виды использования земельного участка:

2.2. Требования к назначению, параметрам и размещению объекта капитального строительства на указанном земельном участке. Назначение объекта капитального строительства

Назначение объекта капитального строительства

№ Заполнение не требуется, (назначение объекта капитального строительства)

2.2.1. Предельные (минимальные и (или) максимальные) размеры земельных участков и объектов капитального строительства, в том числе площадь:

Кадастровый номер земельного участка согласно чертежу градостр. плана	1. Длина (метров)	2. Ширина (метров)	3. Полоса отчуждения	4. Охран-ные зоны	5. Площадь земельного участка (га)	6. Номер объекта кап. стр-ва согласно чертежу градостр. плана	7. Размер (м)		8. Площадь объекта кап. стр-ва (га)
							макс.	мин.	
<i>Заполнение не требуется</i>	<i>Заполнение не требуется</i>	<i>Заполнение не требуется</i>	<i>Заполнение не требуется</i>	<i>Заполнение не требуется</i>	<i>Заполнение не требуется</i>	<i>Заполнение не требуется</i>	<i>Заполнение не требуется</i>	<i>Заполнение не требуется</i>	<i>Заполнение не требуется</i>

2.2.2. Предельное количество этажей Заполнение не требуется

или предельная высота зданий, строений, сооружений _____ м.²

2.2.3. Максимальный процент застройки в границах земельного участка Заполнение не требуется %².

2.2.4. Иные показатели: Заполнение не требуется

2.2.5. Требования к назначению, параметрам и размещению объекта капитального строительства на указанном земельном участке

Назначение объекта капитального строительства

№ 1, Трасса водовода
 (согласно чертежу) (назначение объекта капитального строительства)

Предельные (минимальные и (или) максимальные) размеры земельных участков:

Номер участка согласно чертежу градостроительного плана	Длина (м)	Ширина (м)	Площадь (га)	Полоса отчуждения	Охранные зоны
1	655,75	10	6570,78	-	-

3. Информация о расположенных в границах земельного участка объектах капитального строительства и объектах культурного наследия

3.1. Объекты капитального строительства

№ -, -
 (согласно чертежу градостроительного плана) (назначение объекта капитального строительства)

инвентаризационный или кадастровый номер -,

технический или кадастровый паспорт объекта подготовлен _____
 (дата)

(наименование организации (органа) государственного кадастрового учета объектов недвижимости или государственного технического учета и технической инвентаризации объектов капитального строительства)

3.2. Объекты, включенные в единый государственный реестр объектов культурного наследия (памятников истории и культуры) народов Российской Федерации

№ Не имеется, -
 (согласно чертежу градостроительного плана) (назначение объекта культурного наследия)

(наименование органа государственной власти, принявшего решение о включении выявленного объекта культурного наследия в реестр, реквизиты этого решения)

регистрационный номер в реестре _____ от _____
 (дата)

4. Информация о разделении земельного участка

(наименование и реквизиты документа, определяющего возможность или невозможность разделения)

ОАО "КИРОВГИПРОЗЕМ"

ИНСТИТУТ ТЕРРИТОРИАЛЬНОГО ПЛАНИРОВАНИЯ
"КИРОВСКОЕ АРХИТЕКТУРНОЕ, ЗЕМЛЕУСТРОИТЕЛЬНОЕ
ПРОЕКТНО-ИЗЫСКАТЕЛЬСКОЕ ПРЕДПРИЯТИЕ"



**Проект планировки территории линейного объекта с
проектом межевания в его составе в целях строительства –
«Устройство трубопровода аварийной подачи
технической воды с нагнетательных водоводов
береговой насосной станции
Кировской ТЭЦ-3 в трубопровод ООО «ЭСО КЧХК»**

Заказчик: ООО «ЭСО КЧХК»

Договор: № 61/188 от 21.10.2015

Шифр: АПМ 09-61/188-16-ППМЛ/1

Генеральный директор

О.Г. Созинов

Директор по градостроительному
проектированию

М.Л. Башорина

Киров 2016

610046, г. Киров, ул. Герцена, 88, тел. 8 (8332) 29-53-43, лицензии: № 43-00011К, № 43-00010Г от 16.06.2011г;
свидетельство СРО АИИС 01-И-№ 1294-1 от 19.11.2010

ОАО «КИРОВГИПРОЗЕМ»

**ИНСТИТУТ ТЕРРИТОРИАЛЬНОГО ПЛАНИРОВАНИЯ
«КИРОВСКОЕ АРХИТЕКТУРНОЕ, ЗЕМЛЕУСТРОИТЕЛЬНОЕ
ПРОЕКТНО-ИЗЫСКАТЕЛЬСКОЕ ПРЕДПРИЯТИЕ»**



**Проект планировки территории линейного объекта с
проектом межевания в его составе в целях строительства –
«Устройство трубопровода аварийной подачи
технической воды с нагнетательных водоводов
береговой насосной станции
Кировской ТЭЦ-3 в трубопровод ООО «ЭСО КЧХК»**

**ТОМ 1
Основная (утверждаемая) часть
Положения о размещении линейного объекта**

Киров 2016

610046, г. Киров, ул. Герцена, 88, тел. 8 (8332) 29-53-43, лицензии: № 43-00011К, № 43-00010Г от 16.06.2011г;
свидетельство СРО АИИС 01-И-№ 1294-1 от 19.11.2010

СОСТАВ ПРОЕКТА ПЛАНИРОВКИ И МЕЖЕВАНИЯ																																																				
№ п/п	Наименование																																																			
1	Основная часть (утверждаемые материалы)																																																			
	Положения о характеристиках развития систем инженерно-технического обеспечения, необходимых для развития территории							Том 1																																												
	Графическая часть							Альбом 1																																												
	Градостроительный план																																																			
2	Материалы по обоснованию																																																			
	Обоснование положений по размещению линейного объекта							Том 2																																												
	Графическая часть							Альбом 2																																												
ВЕДОМОСТЬ ОСНОВНЫХ И ССЫЛОЧНЫХ ДОКУМЕНТОВ																																																				
№ п/п	Наименование							Прим																																												
1	Градостроительный кодекс Российской Федерации от 29.12.2004 г.																																																			
2	Земельный Кодекс Российской Федерации от 25.10.2001г № 136-ФЗ																																																			
3	СНиП 11-04-2003 Об утверждении инструкции о порядке разработки, согласования экспертизы и утверждения градостроительной документации																																																			
4.	СП 42.13330.2011 «Градостроительство. Планировка и застройка городских и сельских поселений» (актуализированная редакция СНиП 2.07.01-89*)																																																			
5.	ПБ 12-529-03 «Правила безопасности систем газораспределения и газопотребления».																																																			
6.	Постановление Правительства РФ № 878 от 20.11.2000г «Правила охраны газораспределительных сетей»																																																			
7.	Постановление Правительства РФ от 30.12.2013 г. №1314 «Об утверждении Правил подключения (технологического присоединения) объектов капитального строительства к сетям газораспределения».																																																			
<p>Технические решения, принятые в чертежах, соответствуют требованиям градостроительных регламентов, экологических, санитарно-гигиенических, противопожарных норм, действующих на территории Российской Федерации, и обеспечивают безопасную для жизни и здоровья людей эксплуатацию объекта при соблюдении предусмотренных рабочими чертежами, мероприятий.</p> <p style="text-align: right;">Директор по градостроительному проектированию М.Л.Башорина</p>																																																				
					АПМ 01-15-4131-ОКС-ППМЛ/61																																															
<table border="1" style="width: 100%; border-collapse: collapse;"> <thead> <tr> <th style="width: 5%;">Изм</th> <th style="width: 5%;">Лист</th> <th style="width: 15%;">№ документа</th> <th style="width: 15%;">Подпись</th> <th style="width: 10%;">Дата</th> <th colspan="3"></th> </tr> </thead> <tbody> <tr> <td>В.П.</td> <td></td> <td>Илатовская Я.В.</td> <td></td> <td></td> <td colspan="3" rowspan="2" style="text-align: center; vertical-align: middle;"> Основная часть Состав проекта планировки и межевания </td> </tr> <tr> <td>Н.контр.</td> <td></td> <td>Башорина М.Л.</td> <td></td> <td></td> </tr> <tr> <td></td> <td></td> <td></td> <td></td> <td></td> <td colspan="3" style="text-align: center;"> <table border="1" style="width: 100%; border-collapse: collapse;"> <thead> <tr> <th style="width: 33%;">Стад</th> <th style="width: 33%;">Лист</th> <th style="width: 33%;">Листов</th> </tr> </thead> <tbody> <tr> <td></td> <td style="text-align: center;">3</td> <td></td> </tr> </tbody> </table> </td> </tr> <tr> <td colspan="5"></td> <td colspan="3" style="text-align: center;">ОАО «Кировгипрозем»</td> </tr> </tbody> </table>										Изм	Лист	№ документа	Подпись	Дата				В.П.		Илатовская Я.В.			Основная часть Состав проекта планировки и межевания			Н.контр.		Башорина М.Л.								<table border="1" style="width: 100%; border-collapse: collapse;"> <thead> <tr> <th style="width: 33%;">Стад</th> <th style="width: 33%;">Лист</th> <th style="width: 33%;">Листов</th> </tr> </thead> <tbody> <tr> <td></td> <td style="text-align: center;">3</td> <td></td> </tr> </tbody> </table>			Стад	Лист	Листов		3							ОАО «Кировгипрозем»		
Изм	Лист	№ документа	Подпись	Дата																																																
В.П.		Илатовская Я.В.			Основная часть Состав проекта планировки и межевания																																															
Н.контр.		Башорина М.Л.																																																		
					<table border="1" style="width: 100%; border-collapse: collapse;"> <thead> <tr> <th style="width: 33%;">Стад</th> <th style="width: 33%;">Лист</th> <th style="width: 33%;">Листов</th> </tr> </thead> <tbody> <tr> <td></td> <td style="text-align: center;">3</td> <td></td> </tr> </tbody> </table>			Стад	Лист	Листов		3																																								
Стад	Лист	Листов																																																		
	3																																																			
					ОАО «Кировгипрозем»																																															

1. Введение

Подготовка документации по планировке территории осуществлена в соответствии со ст. 45 Градостроительного кодекса Российской Федерации от 29.12.2004 г. № 190-ФЗ.

Проект планировки территории линейного объекта с проектом межевания в его составе в целях строительства – «Устройство трубопровода аварийной подачи технической воды с нагнетательных водоводов береговой насосной станции Кировской ТЭЦ-3 в трубопровод ООО «ЭСО КЧХК» выполнен на основании:

- ст. 41-44 Градостроительного кодекса Российской Федерации от 29.12.2004 г. № 190-ФЗ;

- Постановления администрации муниципального образования «Город Кирово-Чепецк» Кировской области от 22.06.2016 г. № 690 «О подготовке документации по планировке территории в границах муниципального образования «Город Кирово-Чепецк» Кировской области» (приложение 1);

Проект планировки территории линейного объекта с проектом межевания в его составе в целях строительства – «Устройство трубопровода аварийной подачи технической воды с нагнетательных водоводов береговой насосной станции Кировской ТЭЦ-3 в трубопровод ООО «ЭСО КЧХК» разработан для выделения элементов планировочной структуры и установления параметров планируемого размещения линейных объектов на территории предприятия г. Киров-Чепецка.

Состав и содержание данного проекта соответствуют ст.42 Градостроительного кодекса Российской Федерации. Работа по проектированию планировки участка выполнена в соответствии с действующими архитектурно-строительными, санитарно-гигиеническими и противопожарными нормами и правилами, законами и правовыми актами Кировской области.

Проектная документация по планировке территории состоит из основной части, которая подлежит утверждению, и материалов по ее обоснованию.

Основная часть проекта планировки территории включает в себя:

1. Графическую часть, содержащую:

- схему размещения проектируемой территории в структуре поселения;

Име. № подл.	Взам. инв. №	Име. № дубл.	Подпись и дата	АПМ 01-15-4131-ОКС-ППМЛ/61					
				Изм	Лист	№ документа	Подпись	Дата	
	ВГП	Илатовская Я.В				Основная часть Состав проекта планировки и межевания	Стад	Лист	Листов
	Н.контр	Башорина М.Л						5	
							ОАО «Кировгипрозем»		

- чертеж проекта планировки;
- чертеж проекта межевания;
- градостроительный план.

2. Текстовую часть, содержащую:

- положения о размещении линейного объекта.

Материалы по обоснованию проекта планировки территории включают в себя материалы:

1. Графическую часть, содержащую:

- схему размещения проектируемой территории в структуре поселения;
- схему использования территории в период подготовки проекта планировки территории.

2. Текстовую часть, содержащую:

- обоснование положений по размещению линейного объекта.

2. Положения о характеристиках развития систем инженерно-технического обеспечения, необходимых для развития территории.

Проектируемый водовод пройдет . в границах кадастровых кварталов 43:42:000003 и 43:42:000004, г. Кирово-Чепецка.

Протяженность водовода – 655,75 м.

На период строительства площадь земельного участка составляет 15552,32 м2, площадь охранной зоны на период эксплуатации - 6570,78 м2.

Изъятия земельного участка под строительство линейного объекта не требуется.

Возмещение убытков правообладателям земельных участков, - в случае их изъятия во временное и (или) постоянное пользование не предусматривается.

Нарушенное существующее покрытие дороги восстановить.

Име. № подл.	Подпись и дата	Взам. инв. №	Име. № дубл.	Подпись и дата	АПМ 01-15-4131-ОКС-ППМЛ/61					
					Изм	Лист	№ документа	Подпись	Дата	
Име. № подл.	Подпись и дата	Взам. инв. №	Име. № дубл.	Подпись и дата	Основная часть Состав проекта планировки и межевания			Стад	Лист	Листов
						6		ОАО «Кировгипрозем»		

3. Основные технико-экономические показатели проекта планировки

№ п/п	Наименование	Кол-во	Примечания
1	2	3	5
1.	Площадь проектируемой территории, га:		
	На период строительства	1,555	
	Охранная зона	0,66	
2.	Протяженность водовода, м	655,75	

Инв. № подл.	Подпись и дата	Взам.	Инв. № дубл.	Подпись и дата	Изм.	Лист	№ докум.	Подпись	Дата	Лист	7

Приложение 1

Перечень земель и земельных участков, вовлекаемых
в границы участка для размещения трубопровода
(охранная зона)

Категории земель Наименование землепользователя	Номер земельного участка	Протяжен- ность объекта, м	Площадь земельного участка под строительство объекта, м2	Площадь охранной зоны, м2
Земли населённых пунктов Нет данных	43:42:000003:3	15,79	565,63	161,26
Земли населённых пунктов г. Кирово-Чепецк, ул. Парковая, для размещения питомника служебного собаководства	43:42:000003:7	8,30	864,55	225,50
Земли населённых пунктов Администрация г. Кирово-Чепецка	КК 43:42:000003	275,64	5503,42	2539,33
Земли населённых пунктов г. Кирово-Чепецк, для размещения и эксплуатации наземной теплотрассы и водоводов	43:42:000003:5	28,40	513,94	252,76
Земли населённых пунктов г. Кирово-Чепецк, размещение учебно- тренировочного полигона	43:42:000003:31	109,54	2536,99	1092,04
Земли населённых пунктов г. Кирово-Чепецк, для размещения и эксплуатации наземной теплотрассы и водовода	43:42:000003:11	13,35	427,06	247,76

Име. № подл.	Подпись и дата
Взам.	Подпись и дата
Име. № дубл.	Подпись и дата

Изм.	Лист	№ докум.	Подпись	Дата	АПМ 01-15-4131-ОКС-ППМЛ/61	Лист
						8

Земли населённых пунктов г Кирово-Чепецк, ул. Набережная, станция осветления и водозабора	43:42:000004:1	204,73	5125,89	2052,13
Земли населённых пунктов г. Кирово-Чепецк	43:42:000003:13	-	14,85	
Итого		655,75	15552,32	6570,78

Име. № подл.	Подпись и дата	Взам.	Име. № дубл.	Подпись и дата	Изм.	Лист	№ докум.	Подпись	Дата	АПМ 01-15-4131-ОКС-ППМЛ/61		Лист
										9		

Приложение 2
*Каталог координат характерных точек границ участков
 для размещения трубопровода
 (на период строительства)*

Условное обозначение точки	Длина линий	X	Y
1	20,92	579383.40	2216672.17
2	13,77	579394.92	2216689.64
3	20,48	579402.50	2216701.13
4	14,01	579378.66	2216716.73
5	1,20	579371.22	2216704.86
6	42,34	579370.20	2216705.50
7	17,17	579333.90	2216727.29
8	12,92	579318.96	2216735.77
9	0,89	579326.41	2216746.33
10	47,19	579326.92	2216747.05
11	8,88	579369.62	2216767.13
12	13,12	579377.64	2216770.97
13	78,12	579389.47	2216776.64
14	9,22	579458.67	2216812.88
15	25,21	579466.85	2216817.16
16	57,63	579490.46	2216825.99
17	49,82	579544.42	2216846.15
18	8,81	579591.11	2216863.60
19	15,49	579590.53	2216872.39
20	2,32	579589.52	2216887.85
21	13,41	579589.37	2216890.17
22	11,48	579602.78	2216890.37
23	7,13	579614.26	2216890.24
24	9,31	579621.40	2216890.10
25	16,98	579630.71	2216890.25
26	118,68	579647.68	2216890.23
27	52,34	579766.33	2216887.43
28	10,80	579766.99	2216939.77
29	10,00	579766.93	2216950.57
30	4,18	579756.93	2216950.68
31	2,72	579752.75	2216950.73
32	27,64	579750.03	2216950.76
33	31,60	579722.36	2216951.09
34	11,48	579722.07	2216919.50
35	99,88	579714.32	2216911.03
36	6,73	579614.44	2216910.71
37	18,31	579607.71	2216910.68
38	11,14	579589.40	2216910.62
39	14,95	579578.26	2216910.59
40	16,05	579569.16	2216898.73
41	7,99	579570.17	2216882.67
42	115,98	579565.47	2216876.26

Име. № подл.	Подпись и дата
Име. № дубл.	
Взам.	
Подпись и дата	
Име. № подл.	

Изм.	Лист	№ докум.	Подпись	Дата	АПМ 01-15-4131-ОКС-ППМЛ/61	Лист 10
------	------	----------	---------	------	----------------------------	------------

43	2,68	579456.83	2216835.66
44	8,25	579454.45	2216834.41
45	1,50	579447.15	2216830.57
46	78,37	579445.83	2216829.87
47	60,84	579376.48	2216793.37
48	8,90	579321.42	2216767.48
49	27,44	579313.37	2216763.70
50	18,26	579297.57	2216741.21
51	33,22	579287.07	2216726.26
52	24,71	579316.10	2216709.97
53	22,43	579337.64	2216697.87
54	6,47	579357.21	2216686.88
55	8,85	579362.85	2216683.71
56	2,51	579367.77	2216691.07
57	7,62	579369.17	2216693.15
58	10,73	579375.53	2216688.86
59	15,86	579369.57	2216679.94
1		579383.40	2216672.17

Инв. № подл.	Подпись и дата	Взам.	Инв. № дубл.	Подпись и дата	АПМ 01-15-4131-ОКС-ППМЛ/61				Лист
									11
Изм.	Лист	№ докум.	Подпись	Дата					

Приложение 3
*Каталог координат характерных точек границ
 охранной зоны трубопровода*

<i>Условное обозначение точки</i>	<i>X</i>	<i>Y</i>
1	579376.16	2216688.44
2	579381.69	2216696.82
3	579370.69	2216704.02
4	579368.91	2216703.64
5	579366.76	2216703.19
6	579322.39	2216728.75
7	579316.43	2216732.17
8	579326.41	2216746.33
9	579326.92	2216747.05
10	579369.62	2216767.13
11	579377.64	2216770.97
12	579389.47	2216776.64
13	579458.67	2216812.88
14	579466.85	2216817.16
15	579490.46	2216825.99
16	579544.42	2216846.15
17	579591.11	2216863.60
18	579590.53	2216872.39
19	579589.52	2216887.85
20	579589.37	2216890.17
21	579602.78	2216890.37
22	579605.27	2216890.41
23	579614.27	2216890.24
24	579621.40	2216890.10
25	579630.71	2216890.25
26	579647.68	2216890.23
27	579766.33	2216887.43
28	579766.99	2216939.77
29	579766.93	2216950.57
30	579756.93	2216950.68
31	579756.99	2216939.81
32	579756.46	2216897.66
33	579647.81	2216900.23
34	579630.63	2216900.25
35	579621.41	2216900.10
36	579614.35	2216900.24
37	579605.29	2216900.41
38	579602.88	2216900.38
39	579589.46	2216900.17
40	579578.70	2216900.00
41	579580.65	2216870.37
42	579462.76	2216826.31
43	579452.56	2216820.97

Име. № подл.	Подпись и дата
Изм.	Име. № дубл.
Подпись и дата	Име. № дубл.
Име. № подл.	Подпись и дата

Изм.	Лист	№ докум.	Подпись	Дата
------	------	----------	---------	------

АПМ 01-15-4131-ОКС-ППМЛ/61

Лист
12

44	579384.99	2216785.58
45	579343.99	2216766.20
46	579320.27	2216754.98
47	579301.94	2216728.96
48	579317.41	2216720.08
49	579319.09	2216719.11
50	579346.97	2216703.05
51	579362.28	2216694.23
52	579365.09	2216692.61
53	579367.77	2216691.07
54	579369.17	2216693.15
55	579375.53	2216688.86
1	579376.16	2216688.44

Инв. № подл.	Подпись и дата	Взам.	Инв. № дубл.	Подпись и дата	АПМ 01-15-4131-ОКС-ППМЛ/61				Лист
									13
					Изм.	Лист	№ докум.	Подпись	Дата

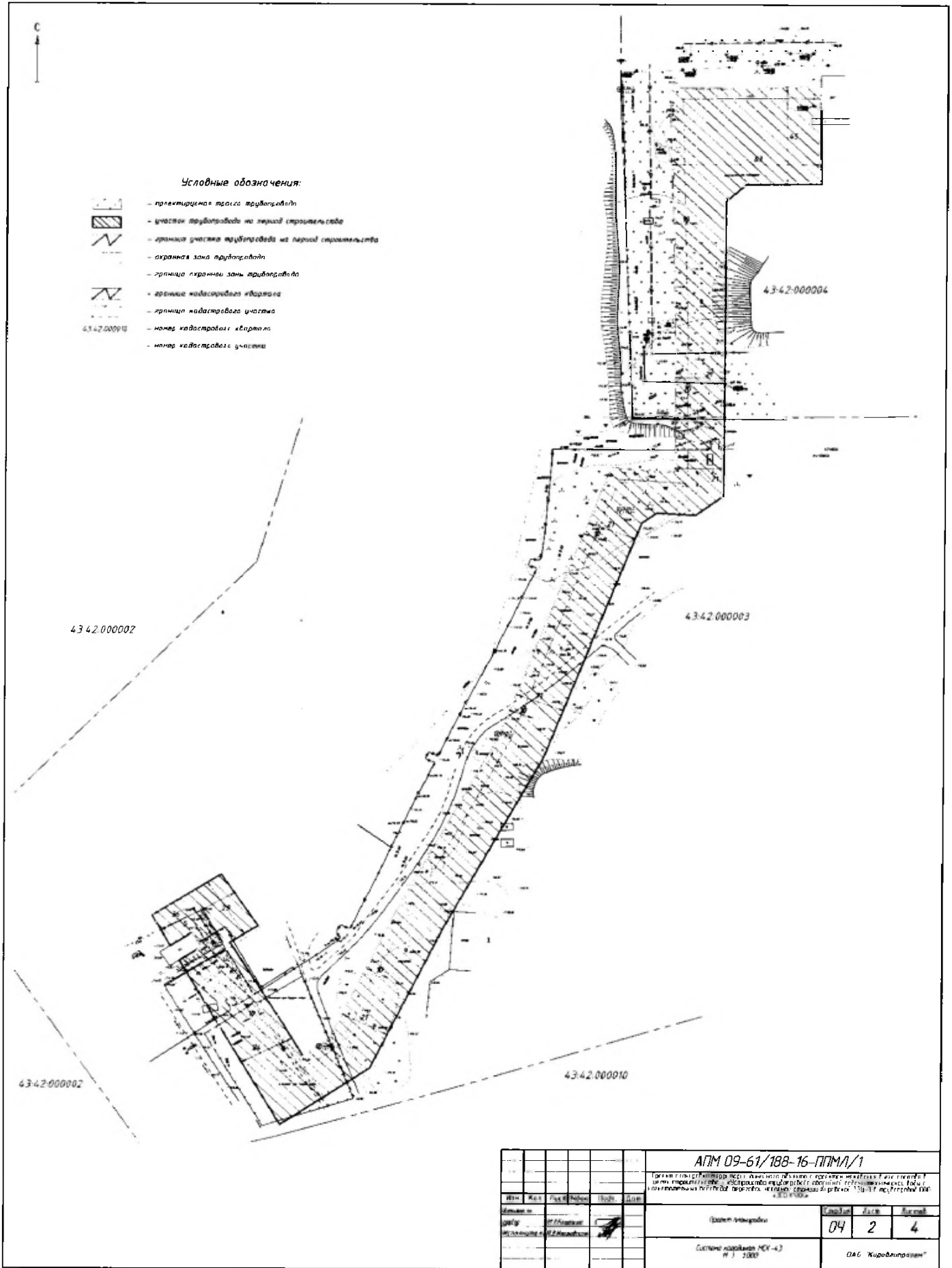


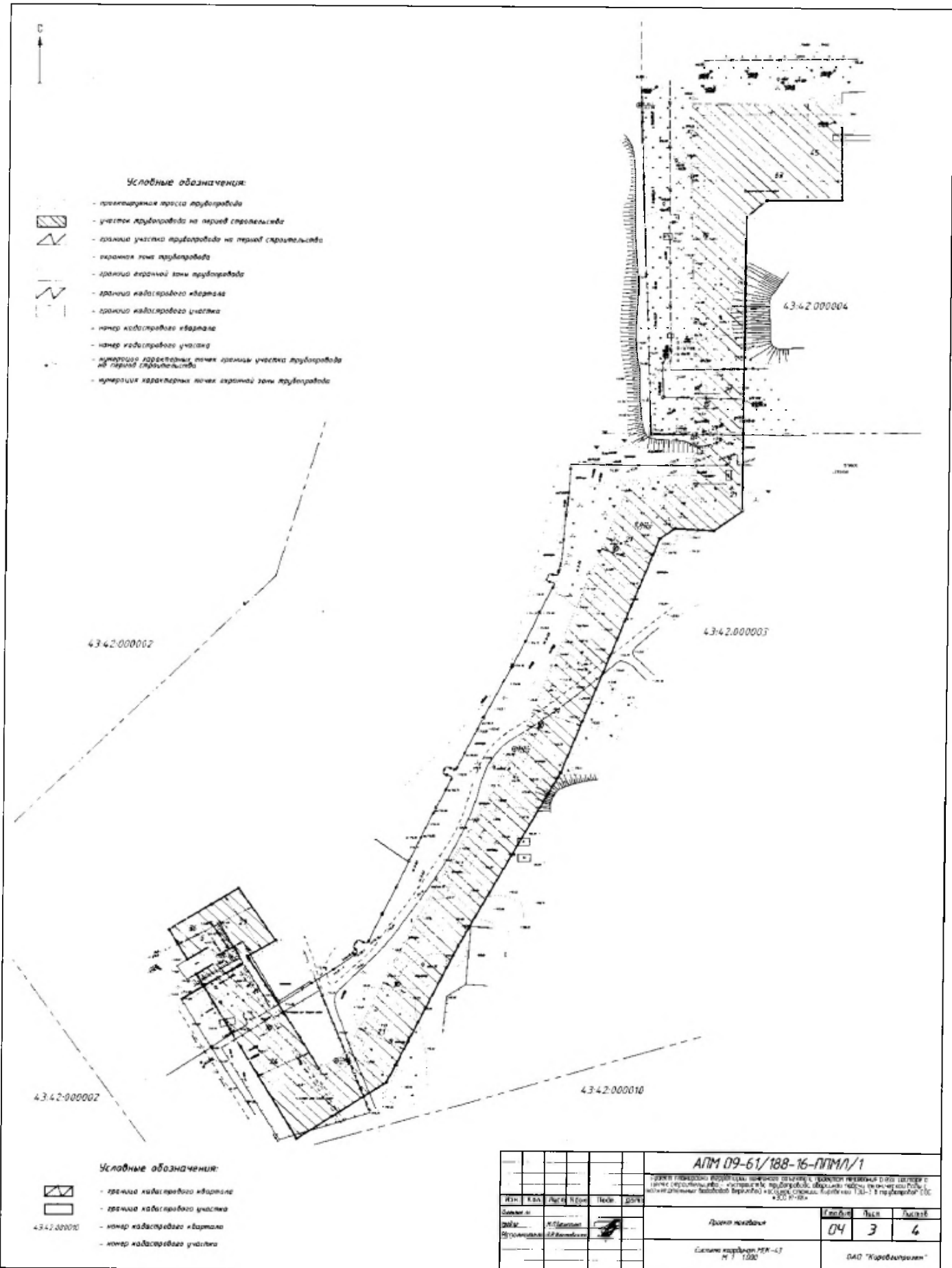
Условные обозначения:



- проектируемый трубопровод

						АПМ 09-61/188-16-ППМЛ/1			
						Проект планировки территории линейного объекта с проектом межевания в его составе в целях строительства - «Устройство трубопровода аварийной подачи технической воды с наземных водоводов береговой насосной станции Кировской ТЭЦ-3 в трубопровод ООО «ЭСО КЧХК»			
Изм.	Кол.	Лист	Индок	Подп.	Дата				
Директор по град.пл.		М.Л.Башарина				Схема расположения объектов на кадастровом плане территории	Стадия 04	Лист 1	Листов 4
Исполнитель		Я.В.Икатовская				Система координат МСК-43 М 1 5000	ОАО "Кировгипрозем"		

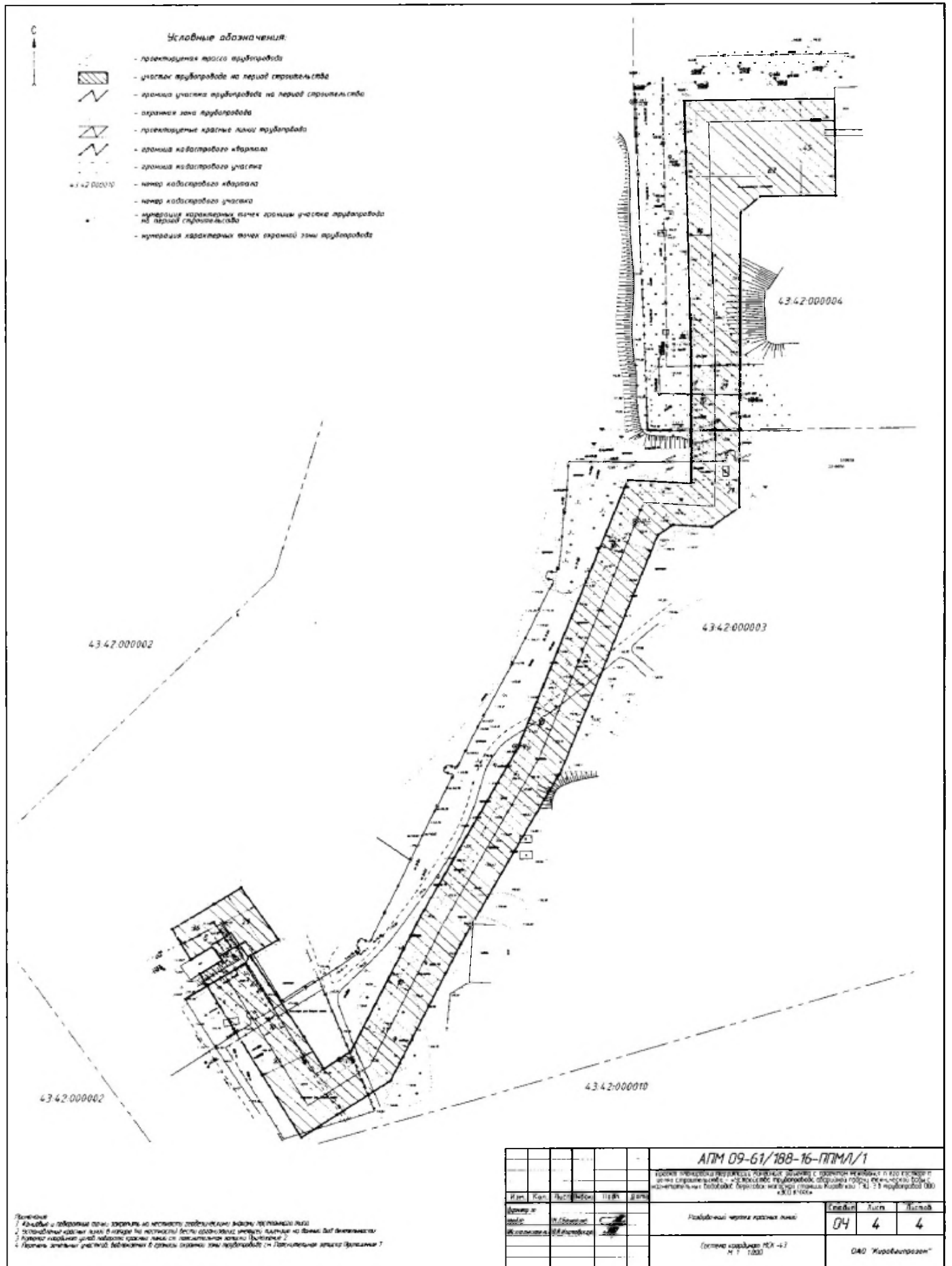




- Условные обозначения:**
- пропавшие стены трубопровода
 - участок трубопровода на период строительства
 - граница участка трубопровода на период строительства
 - крайняя линия трубопровода
 - граница охранной зоны трубопровода
 - граница кадастрового квартала
 - граница кадастрового участка
 - номер кадастрового квартала
 - номер кадастрового участка
 - нумерованные контрольные точки границы участка трубопровода на период строительства
 - нумерация контрольных точек крайней зоны трубопровода

- Условные обозначения:**
- граница кадастрового квартала
 - граница кадастрового участка
 - номер кадастрового квартала
 - номер кадастрового участка

					АПМ 09-61/188-16-ППМ/1			
					Проект планировки территории и план размещения объектов капитального строительства на территории, подлежащей изъятию для государственных нужд Российской Федерации, в целях размещения объектов капитального строительства в соответствии с требованиями Федерального закона от 25.07.2018 № 188-ФЗ			
Изм.	Кол.	Лист	Всего	Подп.	Дата	Составитель	Проверенный	
01	1	1	1			И.И.Иванов	С.С.Сидоров	
Составитель: И.И.Иванов						04	3	4
Система координат: МСК-СТ М 7 1000						ОАО "Корвэлл-Сити"		



ОАО «КИРОВГИПРОЗЕМ»

ИНСТИТУТ ТЕРРИТОРИАЛЬНОГО ПЛАНИРОВАНИЯ
«КИРОВСКОЕ АРХИТЕКТУРНОЕ, ЗЕМЛЕУСТРОИТЕЛЬНОЕ
ПРОЕКТНО-ИЗЫСКАТЕЛЬСКОЕ ПРЕДПРИЯТИЕ»



**Проект планировки территории линейного объекта с
проектом межевания в его составе в целях строительства –
«Устройство трубопровода аварийной подачи
технической воды с нагнетательных водоводов
береговой насосной станции
Кировской ТЭЦ-3 в трубопровод ООО «ЭСО КЧХК»**

Заказчик: ООО «ЭСО КЧХК»

Договор: № 61/188 от 21.10.2015

Шифр: АПМ 09-61/188-16-ППМЛ/1

Генеральный директор

О.Г. Созинов

Директор по градостроительному
проектированию

М.Л. Башорина

Киров 2016

ОАО «КИРОВГИПРОЗЕМ»

ИНСТИТУТ ТЕРРИТОРИАЛЬНОГО ПЛАНИРОВАНИЯ
«КИРОВСКОЕ АРХИТЕКТУРНОЕ, ЗЕМЛЕУСТРОИТЕЛЬНОЕ
ПРОЕКТНО-ИЗЫСКАТЕЛЬСКОЕ ПРЕДПРИЯТИЕ»



**Проект планировки территории линейного объекта с
проектом межевания в его составе в целях строительства –
«Устройство трубопровода аварийной подачи
технической воды с нагнетательных водоводов
береговой насосной станции
Кировской ТЭЦ-3 в трубопровод ООО «ЭСО КЧХК»**

**ТОМ 2
Материалы по обоснованию
Обоснование положений по размещению линейного объекта**

Киров 2016

610046, г. Киров, ул. Герцена, 88. тел. 8 (8332) 29-53-43, лицензии: № 43-00011К, № 43-00010Г от 16.06.2011г;
свидетельство СРО АИИС 01-И-№ 1294-1 от 19.11.2010

СОСТАВ ПРОЕКТА ПЛАНИРОВКИ И МЕЖЕВАНИЯ

№ п/п	Наименование	
1	Основная часть (утверждаемые материалы)	
	Положения о размещении линейного объекта	Том1
	Графическая часть	Альбом 1
	Градостроительный план	
2	Материалы по обоснованию	
	Обоснование положений по размещению линейного объекта	Том 2
	Графическая часть	Альбом 2

ВЕДОМОСТЬ ОСНОВНЫХ И ССЫЛОЧНЫХ ДОКУМЕНТОВ

№ п/п	Наименование	Прим
1	Градостроительный кодекс Российской Федерации от 29.12.2004 г.	
2	Земельный Кодекс Российской Федерации от 25.10.2001г № 136-ФЗ	
3	СНиП 11-04-2003 Об утверждении инструкции о порядке разработки, согласования экспертизы и утверждения градостроительной документации	
4	СП 31.13330.2012 «Водоснабжение наружные сети и сооружения. Актуализированная редакция СНиП 2.04.02-84»	
5	СНиП 2.07.01-89* Градостроительство. Планировка и застройка городских и сельских поселений»	
6	СНиП3.05.04-85* «Наружные сети и сооружения водоснабжения и канализации».	

Технические решения, принятые в чертежах, соответствуют требованиям градостроительных регламентов, экологических, санитарно-гигиенических, противопожарных норм, действующих на территории Российской Федерации, и обеспечивают безопасную для жизни и здоровья людей эксплуатацию объекта при соблюдении предусмотренных рабочими чертежами, мероприятий.

Директор по градостроительному проектированию

М.Л.Башорина

АПМ 09-61/188-16-ППМЛ/1

Изм	Лист	№ документа	Подпись	Дата

ВГП	Илатовская Я.В			
Н.контр.	Башорина М.Л.			

Материалы по обоснованию
Состав проекта планировки и
межевания

Стад	Лист	Листов
	3	

ОАО «Кировгипрозем»

Подпись и дата

Име. № дубл.

Взам. инв. №

Подпись и дата

Име. № подл.

№ п/п	Наименование	Страница					
	Обоснование положений по размещению линейного объекта	Том 2					
	Состав материалов проекта планировки и межевания	3					
	Материалы по обоснованию. Содержание	4					
1	Введение	6					
2	Исходно-разрешительная документация	7					
3	Обоснование параметров линейного объекта, планируемого к размещению	8					
4	Обоснование размещения линейного объекта на планируемой территории	8					
5	Обоснование размещения линейного объекта с учетом особых условий использования территорий и мероприятий по сохранению объектов культурного наследия	8					
6	Мероприятия по обеспечению пожарной безопасности	8					
7	Мероприятия по охране окружающей среды	8					
	<i>Приложения:</i>						
Прил.1	Постановление администрации муниципального образования «Город Кирово-Чепецк» Кировской области от 22.06.2016 г. № 690 «О подготовке документации по планировке территории в границах муниципального образования «Город Кирово-Чепецк» Кировской области»	9					
Прил.2	Техническое задание на подготовку документации по планировке территории	12					
	Графическая часть	Альбом 2					
	Схема расположения элемента планировочной структуры территории. М 1:5000	Лист 1					
	Чертеж современного состояния территории. М 1: 1000	Лист 2					
АПМ 09-61/188-16-ППМЛ/1							
<i>Изм</i>	<i>Лист</i>	<i>№ документа</i>	<i>Подпись</i>	<i>Дата</i>			
	ВГП	Илатовская Я.В.			<i>Стад</i>	<i>Лист</i>	<i>Листов</i>
	Н.контр.	Башорина М.Л.				4	
					ОАО «Кировгипрозем»		

1. Введение

Проект планировки территории линейного объекта с проектом межевания в его составе в целях строительства – «Устройство трубопровода аварийной подачи технической воды с нагнетательных водоводов береговой насосной станции Кировской ТЭЦ-3 в трубопровод ООО «ЭСО КЧХК» выполнен на основании:

- ст. 41-44 Градостроительного кодекса Российской Федерации от 29.12.2004 г. № 190-ФЗ;

- Постановления администрации муниципального образования «Город Кирово-Чепецк» Кировской области от 22.06.2016 г. № 690 «О подготовке документации по планировке территории в границах муниципального образования «Город Кирово-Чепецк» Кировской области» (приложение 1);

Проект планировки территории линейного объекта с проектом межевания в его составе в целях строительства – «Устройство трубопровода аварийной подачи технической воды с нагнетательных водоводов береговой насосной станции Кировской ТЭЦ-3 в трубопровод ООО «ЭСО КЧХК» разработан для выделения элементов планировочной структуры и установления параметров планируемого размещения линейных объектов на территории предприятия г. Киров-Чепецка.

Состав и содержание данного проекта соответствуют ст.42 Градостроительного кодекса Российской Федерации. Работа по проектированию планировки участка выполнена в соответствии с действующими архитектурно-строительными, санитарно-гигиеническими и противопожарными нормами и правилами, законами и правовыми актами Кировской области.

Проектная документация по планировке территории состоит из основной части, которая подлежит утверждению, и материалов по ее обоснованию.

Основная часть проекта планировки территории включает в себя:

1. Графическую часть, содержащую:

- схему размещения проектируемой территории в структуре поселения;
- чертеж проекта планировки;
- чертеж проекта межевания;
- градостроительный план.

Име. № подл.	Взам. инв. №	Име. № дубл.	Подпись и дата	АПМ 09-61/188-16-ППМЛ/1						
				Изм	Лист	№ документа	Подпись	Дата		
	ВГП	Илатовская Я.В				Материалы по обоснованию Состав проекта планировки и межевания		Стад	Лист	Листов
	Н.контр.	Башорина М.Л							5	
								ОАО «Кировгипрозем»		

2. Текстовую часть, содержащую:

- положения о размещении линейного объекта.

Материалы по обоснованию проекта планировки территории включают в себя материалы:

1. Графическую часть, содержащую:

- схему размещения проектируемой территории в структуре поселения;
- схему использования территории в период подготовки проекта планировки территории.

2. Текстовую часть, содержащую:

- обоснование положений по размещению линейного объекта.

2. Исходно-разрешительная документация

Для разработки проекта планировки территории линейного объекта с проектом межевания в его составе в целях строительства – «Устройство трубопровода аварийной подачи технической воды с нагнетательных водоводов береговой насосной станции Кировской ТЭЦ-3 в трубопровод ООО «ЭСО КЧХК» получены исходные данные и условия:

- Техническое задание на подготовку документации по планировке территории (приложение 2);

Проект планировки разработан в соответствии с действующими нормами, правилами, стандартами.

Подпись и дата										
Име. № дубл.										
Взам. инв. №										
Подпись и дата										
Име. № подл.										
						АПМ 09-61/188-16-ППМЛ/1				
Изм	Лист	№ документа	Подпись	Дата	<i>Материалы по обоснованию Состав проекта планировки и межевания</i>			Стад	Лист	Листов
								6		
И.контр.	Илатовская Я.В.	Башорина М.Л.						ОАО «Кировгипрозем»		

5. Обоснование размещения линейного объекта с учетом особых условий использования территорий и мероприятий по сохранению объектов культурного наследия

Прокладка водовода не затрагивает объекты культурного наследия, мероприятий по их сохранению не требуется.

6. Защита территории от чрезвычайных ситуаций природного и техногенного характера, проведение мероприятий по гражданской обороне и пожарной безопасности

Раздел «Мероприятия по обеспечению пожарной безопасности» разрабатывается согласно постановлению Правительства РФ от 16.02.2008 № 87 «О составе разделов проектной документации и требованиях к их содержанию» в составе проектной документации на строительство.

7. Мероприятия по охране окружающей среды

Раздел «Перечень мероприятий по охране окружающей среды» разрабатывается согласно постановлению Правительства РФ от 16.02.2008 № 87 «О составе разделов проектной документации и требованиях к их содержанию» в составе проектной документации на строительство.

Подпись и дата											
Име. № дубл.											
Взам. инв. №											
Подпись и дата											
Име. № подл.											
										АПМ 09-61/188-16-ППМЛ/1	Лист
											8
	Изм	Лист	№ докум.	Подпись	Дата						



Условные обозначения:



- проектируемый трубопровод

						АПМ 09-61/188-16-ППМЛ/1		
						Проект планировки территории линейного объекта с проектом межевания в его составе в целях строительства - «Устройство трубопровода аварийной подачи технической воды с магистральных водоводов береговой насосной станции Кировской ТЭЦ-3 в трубопровод ООО «ЭСО КЧХК»		
Изм.	Кол.	Лист	Индок	Подп.	Дата	Стадия	Лист	Листов
Директор по град.пр.		М.Л.Башорина				МО	1	2
Исполнитель		Я.В.Илатовская				Схема расположения объектов на кадастровом плане территории		
						Система координат МСК-43 М 1 : 5000		
						ОАО "Кировгипрозем"		

