

РЕШЕНИЕ

Кирово-Чепецкой городской Думы четвертого созыва
от 24.06.2015 № 8/36
г. Кирово-Чепецк

О проведении публичных слушаний по проекту изменений № 2 в генеральный план городского округа - муниципальное образование "Город Кирово-Чепецк" Кировской области

В соответствии со статьей 28 Градостроительного кодекса Российской Федерации, статьей 28 Федерального закона от 06.10.2003 № 131-ФЗ "Об общих принципах организации местного самоуправления в Российской Федерации", статьей 15 Устава муниципального образования "Город Кирово-Чепецк" Кировской области, Порядком организации и проведения публичных слушаний по проектам муниципальных правовых актов в области градостроительной деятельности на территории муниципального образования "Город Кирово-Чепецк" Кировской области, утвержденным решением Кирово-Чепецкой городской Думы от 26.09.2012 № 13/69, Кирово-Чепецкая городская Дума РЕШИЛА:

1. Провести в границах муниципального образования "Город Кирово-Чепецк" Кировской области публичные слушания с 07.07.2015 по 07.08.2015 по проекту изменений № 2 в генеральный план городского округа - муниципальное образование "Город Кирово-Чепецк" Кировской области (далее - проект). Прилагается.

2. Ознакомиться с проектом можно на официальном сайте муниципального образования "Город Кирово-Чепецк" Кировской области (www.k4city.gov-vyatka.ru), в информационном бюллетене органов ме-

стного самоуправления муниципального образования "Город Кирово-Чепецк" Кировской области и в кабинете № 318 здания администрации муниципального образования "Город Кирово-Чепецк" Кировской области по адресу: Кировская область, г. Кирово-Чепецк, ул. Первомайская, д.6, (рабочие дни с 08-00 до 16-00, обед с 12-00 до 12-48).

3. Определить орган, уполномоченный на проведение публичных слушаний, - администрацию муниципального образования "Город Кирово-Чепецк" Кировской области.

4. Определить местом сбора предложений и замечаний по проекту кабинет № 420 здания администрации муниципального образования "Город Кирово-Чепецк" Кировской области по адресу: Кировская область, г. Кирово-Чепецк, ул. Первомайская, д.6, в рабочие дни с 08-00 до 16-00, обед с 12-00 до 12-48, факс (83361) 4-07-83, а также Интернет - приемную на официальном сайте муниципального образования "Город Кирово-Чепецк" Кировской области (www.k4city.gov-vyatka.ru).

5. Подведение итогов публичных слушаний по проекту назначить на 08.08.2015 в 10-00 в помещении актового зала здания администрации муниципального образования "Город Кирово-Чепецк" Кировской области по адресу: Кировская область, г. Кирово-Чепецк, ул. Первомайская, д.6.

6. Опубликовать настоящее решение в порядке, установленном для официального опубликования муниципальных правовых актов, иной официальной информации, разместить на официальном сайте муниципального образования "Город Кирово-Чепецк" Кировской области (www.k4city.gov-vyatka.ru).

Глава муниципального образования
"Город Кирово-Чепецк" Кировской
области
В.В. Крешетов

ПРИЛОЖЕНИЕ

к решению Кирово-Чепецкой
городской Думы
от 24.06.2015 № 8/36

ПРОЕКТ ИЗМЕНЕНИЙ № 2 В ГЕНЕРАЛЬНЫЙ ПЛАН ГОРОДСКОГО ОКРУГА - МУНИЦИПАЛЬНОЕ ОБРАЗОВАНИЕ «ГОРОД КИРОВО – ЧЕПЕЦК» КИРОВСКОЙ ОБЛАСТИ

г. Кирово-Чепецк
2015 год

**ПРОЕКТ ИЗМЕНЕНИЙ № 2
В ГЕНЕРАЛЬНЫЙ ПЛАН
ГОРОДСКОГО ОКРУГА МУНИЦИПАЛЬНОЕ ОБРАЗОВАНИЕ
«ГОРОД КИРОВО – ЧЕПЕЦК» КИРОВСКОЙ ОБЛАСТИ**

ОГЛАВЛЕНИЕ:

Изменение № 1 3

Изменение № 2 5

Изм.	Лист	№ докум.	Подпись	Дата	Изм. № подл.	Подпись и дата	Взам. инв. №	Инд. № дубл.	Подпись и дата	Лист

**ПРОЕКТ ИЗМЕНЕНИЙ № 2
В ГЕНЕРАЛЬНЫЙ ПЛАН ГОРОДСКОГО ОКРУГА – МУНИЦИПАЛЬНОГО
ОБРАЗОВАНИЕ «ГОРОД КИРОВО-ЧЕПЕЦК» КИРОВСКОЙ ОБЛАСТИ**

Изменение № 1: В положение о территориальном планировании внести следующие изменения:

1. По тексту слова «технопарк» в соответствующем падеже заменить словами «бизнес-парк» в соответствующем падеже.
2. В таблицу 1-1 главы 1 раздела 2 внести следующие изменения:

2.1. В строке:

г. Кирово-Чепецк, промышленный район, ул.Лесная, в районе ТЭЦ-3	производственные и коммунально-складские территории – 26,8 га	расчетный срок
---	---	----------------

слова «производственные и коммунально-складские территории» заменить словами «земли промышленности».

3. В таблицу 2-1 главы 2 раздела 2 внести следующие изменения:

3.1. Раздел 1 «Размещение планируемых объектов капитального строительства в научно-исследовательской, производственной и бизнес сферах» изложить в следующей редакции:

Территория планируемого бизнес-парка – 22 га (с восточной стороны улицы Производственной напротив МСУ-58 филиал ОАО «Энергоспецмонтаж»)	Строительство административного здания и обслуживающей инфраструктуры бизнес-парка:	расчетный срок
	Предоставление земельных участков для строительства предприятий в области биотехнологий	расчетный срок
	Предоставление земельных участков для строительства предприятий приборостроения и металлообработки	расчетный срок
	Предоставление земельных участков для строительства предприятий химической промышленности	расчетный срок
	Предоставление земельных участков для строительства предприятий деревообрабатывающей промышленности	расчетный срок
	Предоставление земельных участков для строительства предприятий мебельной промышленности	расчетный срок
	Предоставление земельных участков для строительства торговых учреждений	расчетный срок
	Предоставление земельных участков для размещения офисного здания	расчетный срок
	Предоставление земельного участка для строительства предприятия по изготовлению строительных материалов из золошлаковых отходов ТЭЦ	расчетный срок

3.2. В строке раздела 2 «Размещение планируемых объектов капитального строительства в сфере малого бизнеса и предпринимательства»:

Изм.	Лист	№ докум.	Подпись	Дата
Изм.	Лист	№ докум.	Подпись	Дата

Изм.	Лист	№ докум.	Подпись	Дата	Лист
					3

Подпись и дата	<p>участок размером около 1 га, расположенный по улице Лесной (рядом с предприятием МЦ-5) территория технопарка</p> <p>Предоставление земельных участков для строительства предприятий малого бизнеса и предпринимательства</p> <p>первая очередь</p>																				
	<p>слова «территория технопарка» исключить.</p> <p>3.3. В строке раздела 3 «Размещение планируемых объектов капитального строительства в сфере жилищного строительства»:</p>																				
	<table border="1"> <tr> <td>по ул. Братьев Васнецовых (район хлебозавода), 21-й микрорайон</td> <td>многоквартирный жилой дом (5-9 этажей)</td> <td>первая очередь</td> </tr> </table>			по ул. Братьев Васнецовых (район хлебозавода), 21-й микрорайон	многоквартирный жилой дом (5-9 этажей)	первая очередь															
по ул. Братьев Васнецовых (район хлебозавода), 21-й микрорайон	многоквартирный жилой дом (5-9 этажей)	первая очередь																			
	<p>слова «(район хлебозавода)» исключить.</p> <p>3.4. В строке пункта 6.1 «Размещение планируемых объектов капитального строительства в сфере услуг и торговли» раздела 6 «Размещение планируемых объектов капитального строительства социально-бытового назначения»:</p>																				
	<table border="1"> <tr> <td>на пересечении ул. Ленина и ул. Калинина (севернее ул. Калинина, восточнее ул. Ленина)</td> <td>Предоставление земельного участка для строительства торгового учреждения</td> <td>первая очередь</td> </tr> </table>			на пересечении ул. Ленина и ул. Калинина (севернее ул. Калинина, восточнее ул. Ленина)	Предоставление земельного участка для строительства торгового учреждения	первая очередь															
на пересечении ул. Ленина и ул. Калинина (севернее ул. Калинина, восточнее ул. Ленина)	Предоставление земельного участка для строительства торгового учреждения	первая очередь																			
	<p>слова «севернее ул. Калинина, восточнее ул. Ленина» заменить словами «южнее ул. Калинина, западнее ул. Ленина».</p> <p>3.5. В строке пункта 6.1 «Размещение планируемых объектов капитального строительства в сфере услуг и торговли» раздела 6 «Размещение планируемых объектов капитального строительства социально-бытового назначения»:</p>																				
	<table border="1"> <tr> <td>ул. Ленина (пересечение ул. Ленина и ул. 60 лет Октября, западнее ул. Ленина, севернее ул. 60 лет Октября, новый проектируемый район)</td> <td>Предоставление земельного участка для строительства торгово-развлекательного центра</td> <td>расчетный срок</td> </tr> </table>			ул. Ленина (пересечение ул. Ленина и ул. 60 лет Октября, западнее ул. Ленина, севернее ул. 60 лет Октября, новый проектируемый район)	Предоставление земельного участка для строительства торгово-развлекательного центра	расчетный срок															
ул. Ленина (пересечение ул. Ленина и ул. 60 лет Октября, западнее ул. Ленина, севернее ул. 60 лет Октября, новый проектируемый район)	Предоставление земельного участка для строительства торгово-развлекательного центра	расчетный срок																			
	<p>слова «торгово-развлекательного центра» заменить словами «центра культурного развития».</p> <p>3.6. В строке пункта 6.1 «Размещение планируемых объектов капитального строительства в сфере услуг и торговли» раздела 6 «Размещение планируемых объектов капитального строительства социально-бытового назначения»:</p>																				
	<table border="1"> <tr> <td>проспект Мира (восточнее пр. Мира, 200 м на юго-запад от пересечения пр. Мира и ул. Речной)</td> <td>Предоставление земельного участка для строительства учреждения общественного питания</td> <td>первая очередь</td> </tr> </table>			проспект Мира (восточнее пр. Мира, 200 м на юго-запад от пересечения пр. Мира и ул. Речной)	Предоставление земельного участка для строительства учреждения общественного питания	первая очередь															
проспект Мира (восточнее пр. Мира, 200 м на юго-запад от пересечения пр. Мира и ул. Речной)	Предоставление земельного участка для строительства учреждения общественного питания	первая очередь																			
	<p>слова «юго-запад» заменить словами «северо-запад».</p> <p>3.7. Строку пункта 6.1 «Размещение планируемых объектов капитального строительства в сфере услуг и торговли» раздела 6 «Размещение планируемых объектов капитального строительства социально-бытового назначения»:</p>																				
	<table border="1"> <tr> <td>10-й проектируемый микрорайон</td> <td>Предоставление земельного участка для строительства торгового центра</td> <td>расчетный срок</td> </tr> </table>			10-й проектируемый микрорайон	Предоставление земельного участка для строительства торгового центра	расчетный срок															
10-й проектируемый микрорайон	Предоставление земельного участка для строительства торгового центра	расчетный срок																			
	<p>исключить.</p> <p>3.8. Строку в пункте 6.2 «Размещение планируемых объектов капитального строительства в сфере коммунального обслуживания населения» раздела 6 «Размещение планируемых объектов капитального строительства социально-бытового назначения»:</p>																				
	<table border="1"> <tr> <td>10-й проектируемый микрорайон</td> <td>Строительство бани-сауны на 20 мест</td> <td>расчетный срок</td> </tr> </table>			10-й проектируемый микрорайон	Строительство бани-сауны на 20 мест	расчетный срок															
10-й проектируемый микрорайон	Строительство бани-сауны на 20 мест	расчетный срок																			
	<p>исключить.</p> <p>3.9. Строку в пункте 6.6 «Размещение планируемых объектов капитального строительства в области физической культуры и спорта» раздела 6 «Размещение планируемых объектов капитального строительства социально-бытового назначения»:</p>																				
Изм. № подл.	<table border="1"> <tr> <td></td> <td></td> <td></td> <td></td> <td></td> <td></td> </tr> <tr> <td>Изм.</td> <td>Лист</td> <td>№ докум.</td> <td>Подпись</td> <td>Дата</td> <td>Лист</td> </tr> <tr> <td></td> <td></td> <td></td> <td></td> <td></td> <td>4</td> </tr> </table>									Изм.	Лист	№ докум.	Подпись	Дата	Лист						4
Изм.	Лист	№ докум.	Подпись	Дата	Лист																
					4																

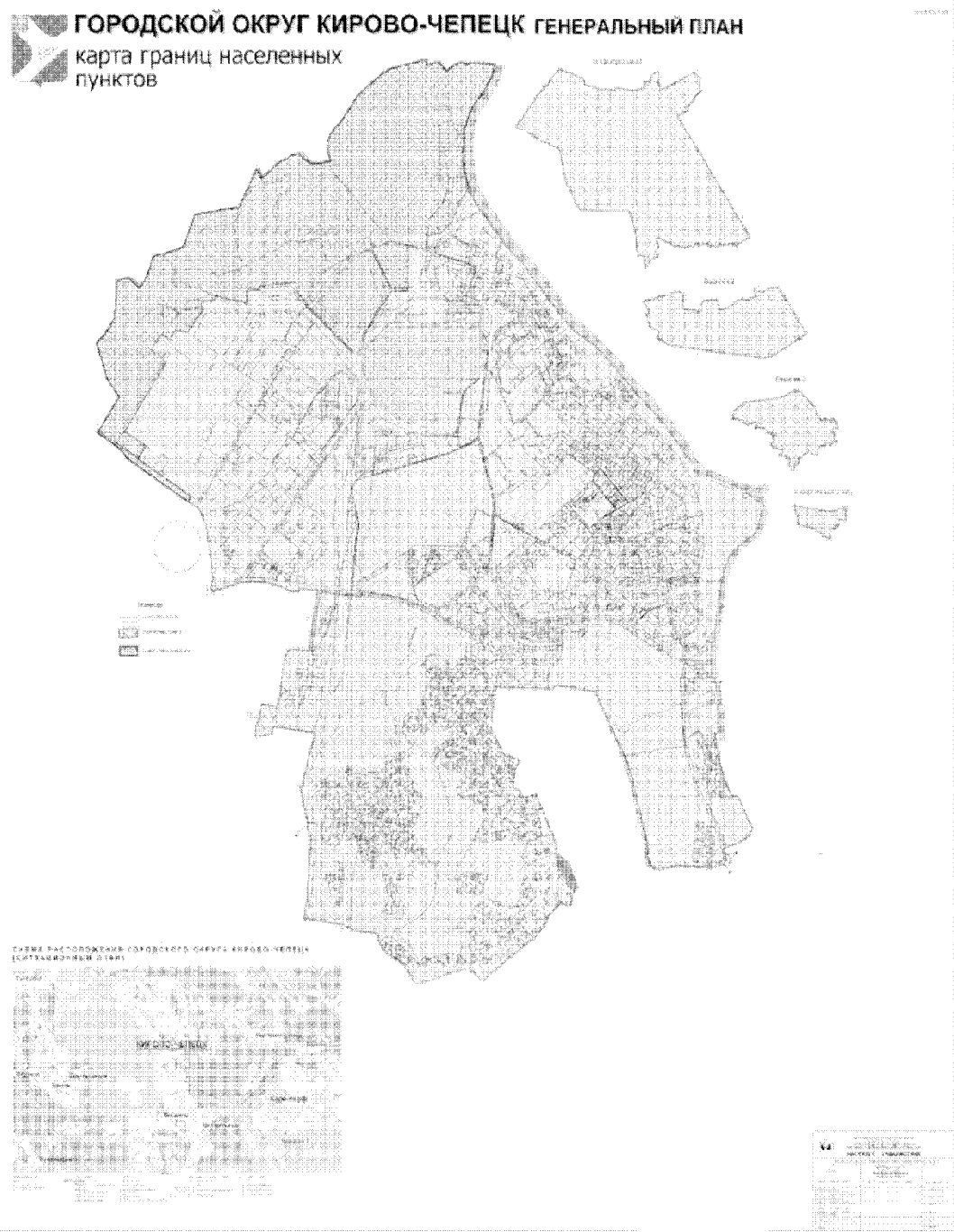
микрорайон 10	Строительство крытой хоккейной коробки с искусственным льдом	расчетный срок
---------------	--	----------------

исключить.

Изменение № 2: в графические материалы к Положению о территориальном планировании внести следующие изменения:

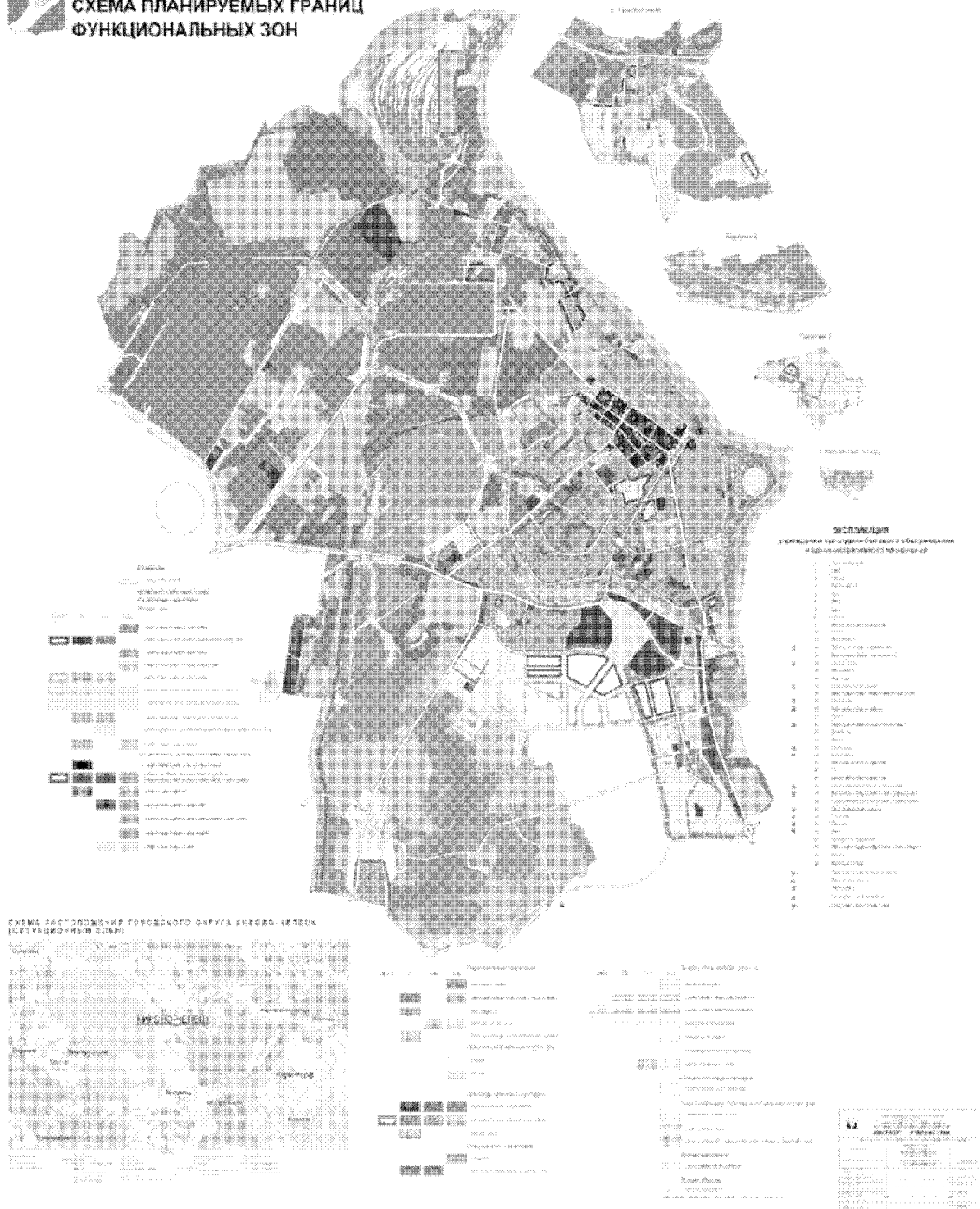
1. «Схема планируемых границ функциональных зон» изложить в новой редакции. Прилагается.
2. «Схема зон планируемого размещения объектов капитального строительства федерального, регионального и местного значения» изложить в новой редакции. Прилагается.
3. «Схема зон с особыми условиями использования территории» изложить в новой редакции. Прилагается.
4. «Схема границ территорий, подверженных риску возникновения чрезвычайных ситуаций природного и техногенного характера и воздействия их последствий» изложить в новой редакции. Прилагается.
5. «Схема развития транспортной инфраструктуры» изложить в новой редакции. Прилагается.
6. Дополнить состав графических материалов к положениям о территориальном планировании картой границ населенных пунктов. Прилагается.

Инв. № подл.	Подпись и дата	Взам. инв. №	Инв. № дубл.	Подпись и дата					Лист
									5
Изм.	Лист	№ докум.	Подпись	Дата					



Изм. № подл.	Подпись и дата	Взам. илив. №	Инив. № дубл.	Подпись и дата							
											Лист
											6
Изм.	Лист	№ докум.	Подпись	Дата							

ГОРОДСКОЙ ОКРУГ КИРОВО-ЧЕПЕЦК ГЕНЕРАЛЬНЫЙ ПЛАН
СХЕМА ПЛАНИРУЕМЫХ ГРАНИЦ
ФУНКЦИОНАЛЬНЫХ ЗОН



Изм. № подл.	Подпись и дата
Взам. инв. №	Изм. № дубл.
Подпись и дата	Подпись и дата

Изм.	Лист	№ докум.	Подпись	Дата	Лист
					7



ГОРОДСКОЙ ОКРУГ КИРОВО-ЧЕПЕЦК ГЕНЕРАЛЬНЫЙ ПЛАН

**СХЕМА ЗОН ПЛАНИРУЕМОГО РАЗМЕЩЕНИЯ
ОБЪЕКТОВ КАПИТАЛЬНОГО СТРОИТЕЛЬСТВА
ФЕДЕРАЛЬНОГО, РЕГИОНАЛЬНОГО И МЕСТНОГО ЗНАЧЕНИЯ**

в области энергоснабжения

в области объектов жилищно-коммунального обслуживания, социальной сферы
и транспортной инфраструктуры



в области индустриальной подготовки

в области водоснабжения и водоотведения



Изм.	Лист	№ докум.	Подпись	Дата

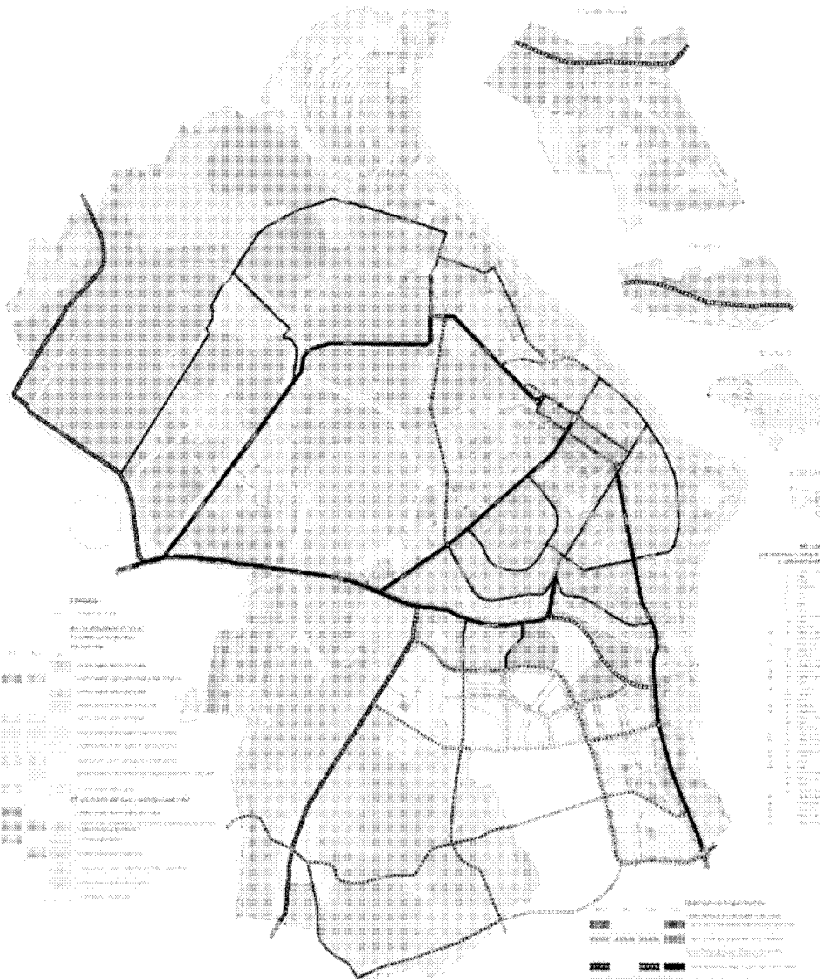
Изм.	Лист	№ докум.	Подпись	Дата

Лист
8



ГОРОДСКОЙ ОКРУГ КИРОВО-ЧЕПЕЦК ГЕНЕРАЛЬНЫЙ ПЛАН СХЕМА РАЗВИТИЯ ОБЪЕКТОВ ТРАНСПОРТНОЙ ИНФРАСТРУКТУРЫ

лист 2



Изм.	Лист	№ докум.	Подпись	Дата

Изм. № 01

Лист № 01

№ докум.

Подпись и дата

Изм. № 01

О безвозмездной передаче недвижимого имущества из муниципальной собственности муниципального образования "Город Кирово-Чепецк" Кировской области в собственность субъекта Российской Федерации - Кировская область

В соответствии с Федеральным законом от 06.10.2003 № 131-ФЗ "Об общих принципах организации местного самоуправления в Российской Федерации", с пунктом 11 статьи 154 Федерального закона от 22.08.2004 № 122-ФЗ "О внесении изменений в законодательные акты Российской Федерации и признании утратившими силу некоторых законодательных актов Российской Федерации в связи с принятием федеральных законов "О внесении изменений и дополнений в Федеральный закон "Об общих принципах организации законодательных (представительных) и исполнительных органов государственной власти субъектов Российской Федерации" и "Об общих принципах организации местного самоуправления в Российской Федерации", руководствуясь Уставом муниципального образования "Город Кирово-Чепецк" Кировской области, на основании Порядка управления и распоряжения имуществом, находящимся в муниципальной собственности муниципального образования "Город Кирово-Чепецк" Кировской области, утвержденным решением Кирово-Чепецкой городской Думы от 25.03.2009 № 6/38, учитывая обращение Правительства Кировской области о безвозмездной передаче здания в собственность Кировской области, Кирово-Чепецкая городская Дума РЕШИЛА:

1. Безвозмездно передать недвижимое имущество согласно приложению из муниципальной собственности муниципального образования "Город Кирово-Чепецк" Кировской области в собственность субъекта Российской Федерации - Кировская область.

2. Настоящее решение вступает в силу после его официального опубликования.

Глава муниципального образования
"Город Кирово-Чепецк" Кировской
области
В.В. Крешетов

Приложение

к решению Кирово-Чепецкой
городской Думы
от 24.06.2015 № 8/37

Перечень недвижимого имущества, передаваемого из муниципальной собственности муниципального образования «Город Кирово-Чепецк» Кировской области в собственность субъекта Российской Федерации – Кировская область

Наименование, характеристика имущества	Адрес (местоположение)	Площадь
Здание вспомогательной школы (этажность: 2, кадастровый номер 43:42:000065:0118:33:407:001:017080080:0100)	Кировская область, город Кирово-Чепецк, улица Речная, дом 4/3	1 004,2 кв.м
Земельный участок кадастровый номер 43:42:000065:118. Категория земель: земли населенных пунктов	Кировская область, г.Кирово-Чепецк, ул. Речная, д.4/3	5 634 кв.м

РЕШЕНИЕ

Кирово-Чепецкой городской Думы четвертого созыва
от 24.06.2015 № 8/40
г. Кирово-Чепецк

Об утверждении схемы одномандатных избирательных округов для проведения выборов депутатов Кирово-Чепецкой городской Думы

Рассмотрев схему одномандатных избирательных округов для проведения выборов депутатов Кирово-Чепецкой городской Думы, представленную территориальной избирательной комиссией город Кирово-Чепецк Кировской области, в соответствии со статьёй 18 Федерального закона от 12.06.2002 № 67-ФЗ "Об основных гарантиях избирательных прав и права на участие в референдуме граждан Российской Федерации", Федеральным законом от 02.10.2012 № 157-ФЗ "О внесении изменений в Федеральный закон "О политических партиях" и Федеральный закон "Об основных гарантиях избирательных прав и права на участие в референдуме граждан Российской Федерации",

Кирово-Чепецкая городская Дума РЕШИЛА:

1. Утвердить схему одномандатных избирательных округов для проведения выборов депутатов Кирово-Чепецкой городской Думы. Прилагается.

2. Признать утратившими силу:

- решение Кирово-Чепецкой городской Думы от 09.09.2010 № 11/83 "Об утверждении схемы трехмандатных избирательных округов для проведения выборов депутатов Кирово-Чепецкой городской Думы четвертого созыва";

- решение Кирово-Чепецкой городской Думы от 26.01.2011 №1/5 "О внесении и утверждении изменений в решение Кирово-Чепецкой городской Думы от 09.09.2010 №11/83".

3. Опубликовать настоящее решение, включая графическое изображение схемы одномандатных избирательных округов для проведения выборов депутатов Кирово-Чепецкой городской Думы.

Глава муниципального образования
"Город Кирово-Чепецк" Кировской
области
В.В. Крешетов

УТВЕРЖДЕНА
решением Кирово-Чепецкой городской Думы
от 24.06.2015 № 8/40

Схема одномандатных избирательных округов для проведения выборов депутатов Кирово-Чепецкой городской Думы

Общее число избирателей - 64033 человек (по состоянию на 01.01.2015 года)

Кирово-Чепецкий одномандатный избирательный округ № 1
(число избирателей - 3242 человек (по состоянию на 01.01.2015 года))

В ОКРУГ ВХОДЯТ

улицы	Большевиков (все дома) Колхозная (все дома) Комсомольская (все дома) Ленина (дома №№ 57, 59, 61) Миллицинская (все дома) Молодой Гвардии (все дома) Набережная (все дома) Овражная (все дома) Парковая (все дома) Профсоюзная (все дома) Революции (все дома) Свободы (все дома) Труда (все дома) Чепецкая (дома №№ 2, 3, 4, 5, 6, 7, 9, 10, 11, 11/1, 13, 18, 20, 22, 24, 24/2, 24/3) Энергетиков (все дома)
проспект	Кирова (дом № 16)
переулок	Садовый (все дома)

Кирово-Чепецкий одномандатный избирательный округ № 2
(число избирателей – 3165 человек (по состоянию на 01.01.2015 года))

В ОКРУГ ВХОДЯТ

улицы	Вятская Набережная (все дома) Ленина (дома №№ 58/1, 58/2, 60/1, 60/2, 64/1, 64/2, 64/3, 66/1, 66/2, 66/3, 66/4, 68, 70/1, 70/2)
проспект	Кирова (дома №№ 7, 9, 21/2, 21/3, 21/4)

Кирово-Чепецкий одномандатный избирательный округ № 3
(число избирателей – 3236 человек (по состоянию на 01.01.2015 года))

В ОКРУГ ВХОДЯТ

улицы	Ленина (дома №№ 49, 50, 52, 55) Первомайская (дома №№ 4/1, 4/2, 4/3, 4/4, 6б, 8) Чепецкая (дом № 15) Энгельса (дома №№ 17, 18, 20)
проспекты	Кирова (дома №№ 5, 8, 10, 11, 11а, 13, 14, 15, 17, 18, 19, 20, 21/1, 22, 24, 26, 28, 32, 32а, 34) Мира (дома №№ 17, 17а, 19, 19а, 21а)

Кирово-Чепецкий одномандатный избирательный округ № 4
(число избирателей – 3111 человек (по состоянию на 01.01.2015 года))

В ОКРУГ ВХОДЯТ

улицы	Горького (все дома) Зверева (все дома) Калинина (все дома) Карла Маркса (все дома) Ленина (дома №№ 39, 41) Островского (все дома) Свердлова (все дома) Созыганова (все дома) Спортивная (все дома) Энгельса (дома №№ 1, 2, 3, 4, 5, 6, 7, 8, 9, 10, 11, 12, 14)
проспекты	Кирова (дома №№ 4, 6) Мира (дома №№ 2, 3, 4, 5, 6, 7, 8, 9, 9а, 10, 11, 11а, 12, 13, 14, 16, 18, 20, 22, 23, 24, 25, 26, 27, 29)
переулок	Первомайский (все дома)

Кирово-Чепецкий одномандатный избирательный округ № 5
(число избирателей – 3064 человек (по состоянию на 01.01.2015 года))

В ОКРУГ ВХОДЯТ

улицы	Азита (дома №№ 3, 4, 5, 6, 7) Первомайская (дома №№ 3, 5, 7, 9) Терешенко (дома №№ 1, 3, 5) Россия (дома №№ 11, 13, 15, 27) Мира (дома №№ 39, 41) Родыгина (дома №№ 1, 2, 3)
проспекты	
переулок	

Кирово-Чепецкий одномандатный избирательный округ № 6
(число избирателей – 2796 человек (по состоянию на 01.01.2015 года))**В ОКРУГ ВХОДЯТ**

улицы	Загородная (все дома) Кооперативная (дома №№ 3, 7, 9, 10, 11, 13, 14, 15, 16, 17, 18, 19, 20, 22, 23, 25, 26, 27, 28, 39) Первомайская (дома №№ 14, 15, 15/2, 15/4, 16, 17, 17/1, 18, 20, 22, 24, 26, 28, 51, 53, 55) Песчаная (все дома) Пролетарская (все дома) Сосновая (дома №№ 40/2, 42) Степана Хаттурина (все дома)
проспекты	Россия (дома №№ 14, 16, 18, 20, 28, 30, 32)
переулок	Мира (дома №№ 30, 31, 32, 33, 35, 35а) Котельный (все дома)

Кирово-Чепецкий одномандатный избирательный округ № 7
(число избирателей – 3213 человек (по состоянию на 01.01.2015 года))**В ОКРУГ ВХОДЯТ**

улицы	Азина (дом № 8) Луначарского (дома №№ 2, 4, 6, 8, 8а, 10, 10а) Терещенко (дома №№ 7, 9, 11, 17, 19, 21)
проезды	Дзержинского (дома №№ 6, 7, 8, 9, 10) Лермонтова (дома №№ 7, 7а, 9, 11, 11а, 11б, 12, 13, 13а, 14, 15, 16)

Кирово-Чепецкий одномандатный избирательный округ № 8
(число избирателей – 3270 человек (по состоянию на 01.01.2015 года))**В ОКРУГ ВХОДЯТ**

улицы	Луначарского (дома №№ 12, 14, 16)
проспект	Мира (дома №№ 43, 43в, 43д, 43е, 45, 47, 49, 49а, 51, 51а, 51б, 53, 53а, 53б, 55)
проезды	Дзержинского (дома №№ 1, 1а, 2, 3, 4, 5) Лермонтова (дома №№ 2, 3, 5, 8, 10, 12а)

Кирово-Чепецкий одномандатный избирательный округ № 9
(число избирателей – 2901 человек (по состоянию на 01.01.2015 года))**В ОКРУГ ВХОДЯТ**

улицы	Жданова (все дома) Кооперативная (дома №№ 46, 47) Красноармейская (дома №№ 1, 3, 3а, 5, 5а, 6, 7, 8, 8/2, 9, 10, 12а, 12б, 14, 24, 26, 32, 34, 36, 38, 40) Луначарского (дома №№ 20, 22, 22а, 22б, 24, 24а) Рудницкого (дома №№ 21, 30, 32, 48)
проспект	Мира (дома №№ 58, 62, 64/1, 64/2, 64/3, 64/4, 70, 70а, 74, 74а)
переулки	Майский (все дома) Новостроевский (все дома)

Кирово-Чепецкий одномандатный избирательный округ № 10
(число избирателей – 2955 человек (по состоянию на 01.01.2015 года))**В ОКРУГ ВХОДЯТ**

улицы	Луговая (все дома) Молодежная (все дома) Речная (все дома) Фестивальная (дома №№ 14, 16)
проспект	Мира (дома №№ 59, 63, 65/1, 71, 73, 77, 79, 81, 83, 85, 87, 89, 91, 93, 95, 97)

Кирово-Чепецкий одномандатный избирательный округ № 11
(число избирателей – 3190 человек (по состоянию на 01.01.2015 года))**В ОКРУГ ВХОДЯТ**

улицы	21 микрорайон (дом № 17) Братьев Васнецовых (все дома) Луначарского (дома №№ 11/2, 11/3) Фестивальная (дом № 12)
микрорайон кварталы	Каринторф (все дома) Баево (все дома) Северюхи (все дома) Утробино (все дома)

Кирово-Чепецкий одномандатный избирательный округ № 12
(число избирателей – 2919 человек (по состоянию на 01.01.2015 года))**В ОКРУГ ВХОДЯТ**

улицы	21 микрорайон (дом № 21) Кооперативная (дома №№ 49, 51, 53, 53а, 55, 55а) Красноармейская (дом № 11) Луначарского (дома №№ 11, 11/1, 15а, 15/1, 15/2, 25, 26, 27, 28, 29, 30, 31, 36, 38/1, 38/2) Пушкина (все дома) Рудницкого (дома №№ 50, 54, 54а, 56, 56а) Фестивальная (дома №№ 3, 4/2, 9)
проспект	Россия (дома №№ 29, 31)

Кирово-Чепецкий одномандатный избирательный округ № 13
(число избирателей – 3197 человек (по состоянию на 01.01.2015 года))**В ОКРУГ ВХОДЯТ**

улицы	Ленина (дома №№ 30, 34/2, 36/1, 36/2, 36/3, 36/4) Сосновая (дома №№ 5, 5/2, 7, 9, 11, 36/1, 36/4, 38, 40/1)
проезд	Первошопикова (все дома)

Кирово-Чепецкий одномандатный избирательный округ № 14
(число избирателей – 2908 человек (по состоянию на 01.01.2015 года))**В ОКРУГ ВХОДЯТ**

улицы	Алексея Некрасова (дома №№ 29, 31/1, 31/2, 33/1, 35, 37, 39, 41) Сосновая (дома №№ 18, 20, 20/2, 22/1, 22/2, 22/3, 24/1, 26, 28/1, 28/2, 30, 32, 34)
-------	---

Кирово-Чепецкий одномандатный избирательный округ № 15
(число избирателей – 2832 человек (по состоянию на 01.01.2015 года))**В ОКРУГ ВХОДЯТ**

улицы	Ленина (дома №№ 3, 14, 16, 18, 20, 26, 26/1, 26/2, 26/3, 26/4) Сосновая (дома №№ 3/1, 3/2, 4, 6)
проезд	Лесной (все дома)

Кирово-Чепецкий одномандатный избирательный округ № 16
(число избирателей – 2794 человек (по состоянию на 01.01.2015 года))**В ОКРУГ ВХОДЯТ**

улицы	Алексея Некрасова (дома №№ 7, 9, 11, 13, 15, 17, 19, 23, 23/2, 23/3, 25, 27) Ленина (дома №№ 12, 12а) Сосновая (дома №№ 10, 12, 12/2, 14, 16, 16/2)
-------	---

Кирово-Чепецкий одномандатный избирательный округ № 17
(число избирателей – 2885 человек (по состоянию на 01.01.2015 года))**В ОКРУГ ВХОДЯТ**

улицы	60 лет Октября (дома №№ 22, 24, 26/1, 26/2, 30, 32, 34, 34/1, 36) Володарского (дома №№ 12, 14) Комиссара Утробина (дома №№ 6, 8, 10, 10а, 12, 12а, 14, 16, 18, 18/1, 20, 22, 24, 28) Победы (дома №№ 1, 3, 5, 7)
-------	--

Кирово-Чепецкий одномандатный избирательный округ № 18
(число избирателей – 3151 человек (по состоянию на 01.01.2015 года))**В ОКРУГ ВХОДЯТ**

улицы	Володарского (дома №№ 1, 2, 6, 8) Комиссара Утробина (дома №№ 3, 7) Победы (дом № 11) Юбилейная (дома №№ 15, 19, 21, 25, 27, 29, 31)
-------	---

Кирово-Чепецкий одномандатный избирательный округ № 19
(число избирателей – 3025 человек (по состоянию на 01.01.2015 года))**В ОКРУГ ВХОДЯТ**


улицы	60 лет Октября (дома №№ 10, 11, 12, 13, 16, 17, 17а) Володарского (дома №№ 7, 11/1, 11/2, 13, 16) Ленина (дом № 8а) Маяковского (дом № 16) Школьная (дома №№ 4, 6/1, 6/2, 8/1, 8/2, 10)
-------	---

Кирово-Чепецкий одномандатный избирательный округ № 20
(число избирателей – 3053 человек (по состоянию на 01.01.2015 года))**В ОКРУГ ВХОДЯТ**

улицы	60 лет Октября (дома №№ 2, 2/2, 8) Ганнинская (все дома) Маяковского (дома №№ 1, 3, 4, 6, 7, 8, 10, 11, 12, 13/2) Мелнаторов (все дома) Юбилейная (дома №№ 1, 1/2, 5, 7, 11, 13/1, 13/2)
кварталы	Гарь (все дома) Злобино (все дома) Поповщина (все дома) Стародумово (все дома)

Кирово-Чепецкий одномандатный избирательный округ № 21
(число избирателей – 3126 человек (по состоянию на 01.01.2015 года))**В ОКРУГ ВХОДЯТ**

улицы	60 лет Октября (дома №№ 1/1, 1/2, 3/1, 3/2, 3/3, 5/1, 5/2, 5/3, 7/1, 7/2, 9/1, 9/2) Ленина (дома №№ 2/1, 2/2, 6/1, 6/2)
-------	--



**Графическое изображение схемы одномандатных избирательных округов
для проведения выборов депутатов Кирово-Чепецкой городской Думы**