

## ПОСТАНОВЛЕНИЕ

Главы муниципального образования "Город Кирово-Чепецк" Кировской области  
18.09.2015 № 50/п  
г. Кирово-Чепецк

**О проведении публичных слушаний по проекту постановления администрации муниципального образования "Город Кирово-Чепецк" Кировской области "Об утверждении документации по планировке территории в целях реконструкции линейных объектов на территории муниципального образования "Город Кирово-Чепецк" Кировской области - "Железнодорожные пути необщего пользования №№ III, 19, 19а, 66, 67, 68, 23 на территории промышленной площадки ОАО "ЗМУ КЧХК" г. Кирово-Чепецк, Кировская область"**

В соответствии со статьей 46 Градостроительного кодекса Российской Федерации, статьей 28 Федерального закона от 06.10.2003 № 131-ФЗ "Об общих принципах организации местного самоуправления в Российской Федерации", статьей 15 Устава муниципального образования "Город Кирово-Чепецк" Кировской области, Порядком организации и проведения публичных слушаний по проектам муниципальных правовых актов в области градостроительной деятельности на территории муниципального образования "Город Кирово-Чепецк" Кировской области, утвержденным решением Кирово-Чепецкой городской Думы от 26.09.2012 № 13/69, глава муниципального образования "Город Кирово-Чепецк" Кировской области ПОСТАНОВЛЯЕТ:

1. Провести на территории муниципального образования "Город Кирово-Чепецк" Кировской области публичные слушания с 02.10.2015 по 01.11.2015 по проекту постановления администрации муниципального образования "Город Кирово-Чепецк" Кировской области "Об утверждении документации по планировке территории в целях реконструкции линейных объектов на территории муниципального образования "Город Кирово-Чепецк" Кировской области - "Железнодорожные пути необщего пользования №№ III, 19, 19а, 66, 67, 68, 23 на территории промышленной площадки ОАО "ЗМУ КЧХК" г. Кирово-Чепецк, Кировская область" (далее - проект постановления). Прилагается.

2. Ознакомиться с проектом постановления можно на официальном сайте муниципального образования "Город Кирово-Чепецк" Кировской области ([www.k4city.gov-vyatka.ru](http://www.k4city.gov-vyatka.ru)), в Информационном бюллетене органов местного самоуправления муниципального образования "Город Кирово-Чепецк" Кировской области от 21.09.2015 № 35 (346) и в кабинете № 318 здания администрации муниципального образования "Город Кирово-Чепецк" Кировской области по адресу: Кировская область, г. Кирово-Чепецк, ул. Первомайская, д.6, (вторник с 08-00 до 16-00, обед с 12-00 до 12-48).

3. Определить границы территории проведения публичных слушаний - границы муниципального образования "Город Кирово-Чепецк" Кировской области.

4. Определить орган, уполномоченный на проведение публичных слушаний, - администрацию муниципального образования "Город Кирово-Чепецк" Кировской области.

5. Определить местом сбора предложений и замечаний по проекту постановления кабинет № 420 здания администрации муниципального образования "Город Кирово-Чепецк" Кировской области по адресу: Кировская область, г. Кирово-Чепецк, ул. Первомайская, д.6, в рабочие дни с 08-00 до 16-00, обед с 12-00 до 12-48, факс (83361) 4-07-83, а также Интернет - приемную на официальном сайте муниципального образования "Город Кирово-Чепецк" Кировской области ([www.k4city.gov-vyatka.ru](http://www.k4city.gov-vyatka.ru)).

6. Обсуждение по проекту постановления и подведение итогов публичных слушаний назначить на 02.11.2015 в 14-00 в помещении актового зала здания администрации муниципального образования "Город Кирово-Чепецк" Кировской области по адресу: Кировская область, г. Кирово-Чепецк, ул. Первомайская, д.6.

7. Опубликовать настоящее постановление в порядке, установленном для официального опубликования муниципальных правовых актов, иной официальной информации, разместить на официальном сайте муниципального образования "Город Кирово-Чепецк" Кировской области ([www.k4city.gov-vyatka.ru](http://www.k4city.gov-vyatka.ru)).

Глава муниципального образования "Город Кирово-Чепецк"  
Кировской области В.В. Крешетов

## ПОСТАНОВЛЕНИЕ

№  
г. Кирово-Чепецк

**Об утверждении документации по планировке территории в целях реконструкции линейных объектов на территории муниципального образования "Город Кирово-Чепецк" Кировской области - "Железнодорожные пути необщего пользования №№ III, 19, 19а, 66, 67, 68, 23 на территории промышленной площадки ОАО "ЗМУ КЧХК" г. Кирово-Чепецк, Кировская область"**

Рассмотрев представленный проект планировки и проект межевания территории "Железнодорожные пути необщего пользования №№ III, 19, 19а, 66, 67, 68, 23 на территории промышленной площадки ОАО "ЗМУ КЧХК" г. Кирово-Чепецк, Кировская область" (далее - проект планировки территории), протокол публичных слушаний от 02.11.2015 по проекту планировки территории, заключение о результатах публичных слушаний от 02.11.2015 по проекту планировки территории, в соответствии с п.26 ч.1 ст.16 Федерального закона от 06.10.2003 № 131-ФЗ "Об общих принципах организации местного самоуправления в Российской Федерации" и ч.13, ч.14 ст.46 Градостроительного кодекса Российской Федерации, администрация муниципального образования "Город Кирово-Чепецк" Кировской области ПОСТАНОВЛЯЕТ:

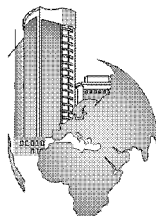
1. Утвердить проект планировки и проект межевания территории "Железнодорожные пути необщего пользования №№ III, 19, 19а, 66, 67, 68, 23 на территории промышленной площадки ОАО "ЗМУ КЧХК" г. Кирово-Чепецк, Кировская область". Прилагается.

2. Отделу организационного обеспечения администрации муниципального образования "Город Кирово-Чепецк" Кировской области (Горшкова Е.В.) в течение семи дней со дня утверждения, опубликовать утвержденный проект планировки территории в порядке, установленном для официального опубликования муниципальных правовых актов, иной официальной информации.

3. Муниципальному казенному учреждению "Муниципальные информационные ресурсы" города Кирово-Чепецка Кировской области (Карманов Т.В.) разместить утвержденный проект планировки территории на официальном сайте муниципального образования "Город Кирово-Чепецк" Кировской области.

Глава администрации муниципального образования "Город Кирово-Чепецк" Кировской области

Российская Федерация  
ООО «ГеоПлан»



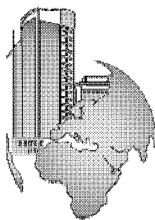
Проект планировки и проект межевания территории  
"Железнодорожные пути не общего пользования №№ III, 19, 19а, 66,  
67, 68, 23 на территории промышленной площадки ОАО «ЗМУ КЧХК»  
г. Кирово-Чепецк, Кировская область.

15-177 ПИР

Согласовано:			
Изм. № подл.	Подп. и дата	Взам. инв. №	

2015 г.  
610007 Кировская область, г. Киров, ул. Нагорная, д.2г  
Тел (факс) 67-63-66, 33-01-33, E-mail: [Geoplan.kirov@mail.ru](mailto:Geoplan.kirov@mail.ru)  
СВИДЕТЕЛЬСТВО  
о допуске к видам работ по подготовке проектной  
документации, которые оказывают влияние на  
безопасность объектов капитального строительства  
№ П-071-4329008466-2014-0090/2 от 18.12.2014 г.

Российская Федерация  
ООО «ГеоПлан»



Проект планировки и проект межевания территории  
"Железнодорожные пути не общего пользования №№ III, 19, 19а, 66,  
67, 68, 23 на территории промышленной площадки ОАО «ЗМУ КЧХК»  
г. Кирово-Чепецк, Кировская область.

15-177 ПИР

Заказчик: ООО «УРАЛХИМ-ТРАНС»

Директор

Пленкин Н.В.

Нач.отдела

Помаскина Г.А.

2015 г.

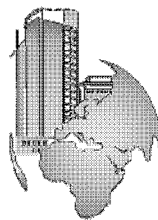
610007 Кировская область, г. Киров, ул. Нагорная, д.2г  
Тел (факс) 67-63-66, 33-01-33, E-mail: [Geoplan.kirov@mail.ru](mailto:Geoplan.kirov@mail.ru)

СВИДЕТЕЛЬСТВО

о допуске к видам работ по подготовке проектной  
документации, которые оказывают влияние на  
безопасность объектов капитального строительства  
№ П-071-4329008466-2014-0090/2 от 18.12.2014 г.

Согласовано:			
Изм. № подл.	Подп. и дата	Взам. инв. №	

Российская Федерация  
ООО «ГеоПлан»



Проект планировки и проект межевания территории  
"Железнодорожные пути не общего пользования №№ III, 19, 19а, 66,  
67, 68, 23 на территории промышленной площадки ОАО «ЗМУ КЧХК»  
г. Кирово-Чепецк, Кировская область.

Основная часть

15-177 ПИР-ПП-ОЧ

2015 г.

610007 Кировская область, г. Киров, ул. Нагорная, д.2г  
Тел (факс) 67-63-66, 33-01-33, E-mail: [Geoplan.kirov@mail.ru](mailto:Geoplan.kirov@mail.ru)

**СВИДЕТЕЛЬСТВО**

о допуске к видам работ по подготовке проектной  
документации, которые оказывают влияние на  
безопасность объектов капитального строительства  
№ П-071-4329006466-2014-0090/2 от 18.12.2014 г.

Изм. № подл.	Подп. и дата	Взам. инв. №	Согласовано:	



Характеристики участков и частей земельных участков, попавших в границы красных линий, даны в разделе «Проект межевания территории».

Таблица №1

Показатель	Площадь, га	Протяженность линейного объекта, м
Полоса отвода железнодорожного пути №23	0,0370 га	62 м
Полоса отвода железнодорожного пути №68	0,2709 га	450 м
Полоса отвода железнодорожного пути №67	0,2699 га	449 м
Полоса отвода железнодорожного пути №19а до №66	0,2563 га	427 м
Полоса отвода железнодорожного пути сдвигание III	0,0484 га	81 м
Полоса отвода железнодорожного пути отвилка от №19а до сдвигание III	0,0272 га	45 м
Полоса отвода железнодорожного пути отвилка от №19а до №67)	0,0248 га	41 м
Полоса отвода железнодорожного пути №19	0,0287 га	48 м
Полоса отвода железнодорожного пути отвилка от №67 до №68	0,0235 га	39 м
Итого:	0,9865	1642

Проектная документация разработана в соответствии с заданием на проектирование, градостроительным регламентом, техническими регламентами, в том числе устанавливающими требованиями по обеспечению пожарной безопасности и предупреждению чрезвычайных ситуаций.

**Характеристика объектов капитального строительства**

Проектом предусматривается:

- реконструкции линейного объекта железнодорожных путей необщего пользования №№ III, 19, 19а, 66, 67, 68, 23 в надземном исполнении общей протяженностью 1642 м.

При реконструкции железнодорожных путей проводится частичное присоединение к существующим, а так же прокладываются новые железнодорожные пути в кадастровом квартале 43:42:000019 на земельных участках 43:42:000019:95, 43:42:000019:92, 43:42:000000:1214.

Проектируемая полоса отвода железнодорожных путей составляет 6м (3 м в обе стороны от оси железнодорожных путей).

Документация по планировке территории (проект планировки территории, проект межевания) линейного объекта соответствует документам территориального планирования, правилам землепользования и застройки г. Кирово-Чепецка, градостроительным регламентам с учетом границ территорий объектов культурного наследия, границ зон с особыми условиями ис-

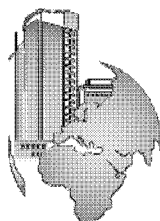
Взам. инв. №							Лист
Подл. и дата							15-177 ПП-ОЧ
Инв. № подл.							
	Изм.	Код.уч.	Лист	№ док.	Подп.	Дата	







Российская Федерация  
ООО «ГеоПлан»



Проект планировки и проект межевания территории  
"Железнодорожные пути не общего пользования №№ III, 19, 19а, 66,  
67, 68, 23 на территории промышленной площадки ОАО «ЗМУ КЧХК»  
г. Кирово-Чепецк, Кировская область.

Материалы по обоснованию

15-177 ПИР-ПП-МО

Согласовано:			
Инва. № подл.			
Подп. и дата			
Взам. инв. №			

2015 г.  
610007 Кировская область, г. Киров, ул. Нагорная, д.2г  
Тел (факс) 67-63-66, 33-01-33, E-mail: [Geoplan.kirov@mail.ru](mailto:Geoplan.kirov@mail.ru)  
СВИДЕТЕЛЬСТВО  
о допуске к видам работ по подготовке проектной  
документации, которые оказывают влияние на  
безопасность объектов капитального строительства  
№ П-071-4329008466-2014-0090/2 от 18.12.2014 г.









- определены и обозначены места для курения;
- определен порядок обесточивания электрооборудования в случае пожара и по окончании рабочего дня;
- определен порядок и сроки прохождения противопожарного инструктажа.

До начала основного строительства, в местах размещения санитарно-бытовых помещений в составе проекта производства работ предусмотреть дополнительные мероприятия, обеспечивающие пожарную безопасность в соответствии требований Правил пожарной безопасности в Российской Федерации (ППБ 01-03). Во всех инвентарных санитарно-бытовых помещениях должны находиться первичные средства пожаротушения (огнетушители). Временные бытовые помещения располагаются на расстоянии не далее 500 метров от места производства работ и перемещаются по трассе по ходу проведения работ.

### Охрана окружающей среды

Проектируемый линейный объект должен удовлетворять всем нормам и требованиям СП 42.13330.2011 «Градостроительство. Планировка и застройка городских и сельских поселений» (введен в действие 20.05.2011г, утвержден приказом Минрегион России от 28 декабря 2010г.№820) без какого-либо отступления от него.

Охрана окружающей природной среды в зоне размещения строительной площадки осуществляется в соответствии с действующими нормативными правовыми актами по вопросам охраны окружающей природной среды и рациональному использованию природных ресурсов.

Производство строительно-монтажных работ должно проводиться согласно СанПиН 2.2.3.1384-03 «Гигиенические требования к организации строительного производства и строительных работ»

При проведении строительно-монтажных работ предусматривается осуществление ряда мероприятий по охране окружающей природной среды.

Работа строительных машин и механизмов должна быть отрегулирована на минимально допустимый выброс выхлопных газов и уровень шума. Выполнение работ на отведенной полосе должно вестись с соблюдением чистоты территории, а санитарно-бытовые помещения должны быть оборудованы средствами биологической очистки или сбором стоков в непроницаемую металлическую ёмкость с регулярной последующей её очисткой и обеззараживанием.

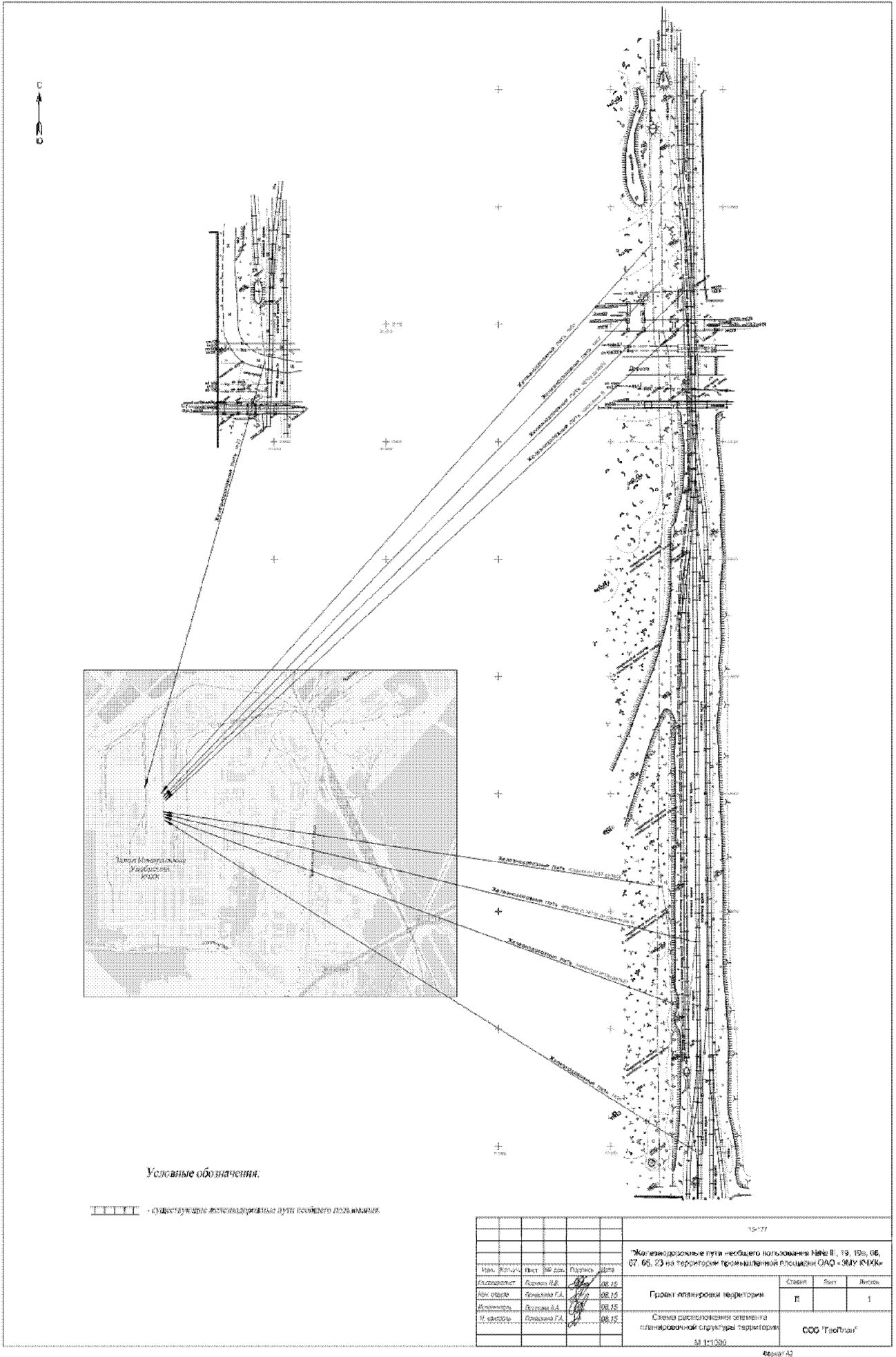
Территория должна предохраняться от попадания в неё горюче-смазочных материалов. Все виды отходов, образующиеся в процессе строительства, собираются и вывозятся транспортом строительных организаций на специально выделенные участки. Решение по выделению участков принимает админи-

Взам. инв. №								Лист
Подл. и дата							15-177 ПП-МО	
Инв. № введ.								
		Изм.	Кол.уч.	Лист	№доку.	Подп.	Дата	





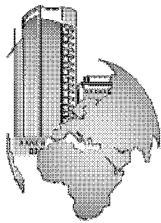








Российская Федерация  
ООО «ГеоПлан»



Проект планировки и проект межевания территории  
"Железнодорожные пути не общего пользования №№ III, 19, 19а, 66,  
67, 68, 23 на территории промышленной площадки ОАО «ЗМУ КЧХК»  
г. Кирово-Чепецк, Кировская область.

Проект межевания

15-177 ПИР-ПМ

Согласовано:			
Изм. № подл.	Подп. и дата	Взам. инт. №	

2015 г.  
610007 Кировская область, г. Киров, ул. Нагорная, д.2г  
Тел (факс) 67-63-66, 33-01-33, E-mail: [Geoplan.kirov@mail.ru](mailto:Geoplan.kirov@mail.ru)

**СВИДЕТЕЛЬСТВО**

о допуске к видам работ по подготовке проектной  
документации, которые оказывают влияние на  
безопасность объектов капитального строительства  
№ П-071-4329008466-2014-0090/2 от 18.12.2014 г.  
от 18.12.2014 г.

## Проект межевания

### Пояснительная записка

Подготовка проекта межевания осуществлена применительно к застроенным и подлежащим застройке территориям, расположенным в границах элементов планировочной структуры.

Подготовка проектов межевания застроенных территорий осуществляется в целях установления границ застроенных земельных участков и границ незастроенных земельных участков. Подготовка проектов межевания подлежащих застройке территорий осуществляется в целях установления границ незастроенных земельных участков, планируемых для предоставления физическим и юридическим лицам для строительства, а также границ земельных участков, предназначенных для размещения объектов капитального строительства федерального, регионального или местного значения.

Подготовка проектов межевания территорий осуществляется в составе проектов планировки территорий или в виде отдельного документа.

Проект межевания территории включает в себя:

- чертеж межевания территории, на котором отображаются:

- 1) красные линии, утвержденные в составе проекта планировки территории;
- 2) границы застроенных земельных участков, в том числе границы земельных участков, на которых расположены линейные объекты;
- 3) границы формируемых земельных участков, планируемых для предоставления физическим и юридическим лицам для строительства;
- 4) границы зон с особыми условиями использования территорий.

- пояснительную записку;

- градостроительный план земельного участка.

Граница земельного участка для размещения железнодорожных путей необщего пользования №№ III, 19, 19а, 66, 67, 68, 23 на территории промышленной площадки ОАО «ЗМУ КЧХК» проходит по границе полосы отвода, которая составляет 6м (3 м в обе стороны от оси).

Согласно проекту планировки и проекту межевания территории для земельных участков, обозначенных на чертеже межевания, устанавливается обременение – реконструкция железнодорожных путей. При использовании данных земель в дальнейшем любые работы по строительству, посадке многолетних насаждений, прокладке инженерных сетей и прочих действий, связанных с земляными работами в границах полосы отвода железнодорожных путей необходимо согласовывать с организацией, эксплуатирующей проектируемые железнодорожные пути, а так же соблюдать иные ограничения в использовании территории, установленные законодательством для охранной зоны трассы железнодо-


Взам. инв. №

Подп. и дата

Изм. № подл.

15-177 ПП-ПМ					
Изм.	Кол.уч.	Лист	Ледок.	Подпись	Дата
Директор		Пленкина ИВ.			
Нач.отдела		Помаскина ГА.			
Исполнит.		Петухова А.А.			
Исполнит.					
Н. контр.					
<b>Проект межевания</b>			Стадия	Лист	Листов
			П	1	3
<b>ООО «ГеоПлан»</b>					

рожных путей.

Действие градостроительного регламента на земельные участки, занятые линейными объектами, не распространяется (в соответствии с пунктом 4 статьи 36 Градостроительного кодекса РФ).

Сведения об образуемых частях земельных участков (кадастровые номера, площадь, сведения о правообладателях земельных участков) представлены в таблице №1 «Сводная таблица земельных участков», координаты характерных точек границ образуемых земельных участков частей земельных участков с обременениями представлены в разделе «Координатное описание точек границ земельных участков» (система координат – МСК 43)

**Сводная таблица земельных участков**

Таблица №1

№ п/п	Кадастровые номера части земельного участка	Полное наименование юрлица – наименование объекта, ФИО физического лица	Адрес кадастрового участка
1	43:42:000000:1214/1	Кирово-Чепецк, территории промышленной площадки ОАО «ЗМУ КЧХК» (23 тупик)	Кирово-Чепецк, (23 тупик)
2	43:42:000019:95/1	Кирово-Чепецк, территории промышленной площадки ОАО «ЗМУ КЧХК» (68 тупик)	Кирово-Чепецк, (68 тупик)
3	43:42:000000:1214/2	Кирово-Чепецк, территории промышленной площадки ОАО «ЗМУ КЧХК» (68 тупик)	Кирово-Чепецк, (68 тупик)
4	43:42:000019:95/2	Кирово-Чепецк, территории промышленной площадки ОАО «ЗМУ КЧХК» (19 тупик)	Кирово-Чепецк, (19 тупик)
5	43:42:000019:92/1	Кирово-Чепецк, территории промышленной площадки ОАО «ЗМУ КЧХК» (67 тупик)	Кирово-Чепецк, (67 тупик)
6	43:42:000000:1214/3	Кирово-Чепецк, территории промышленной площадки ОАО «ЗМУ КЧХК» (67 тупик)	Кирово-Чепецк, (67 тупик)
7	43:42:000019:92/2	Кирово-Чепецк, территории промышленной площадки ОАО «ЗМУ КЧХК» (19а - 66 тупика)	Кирово-Чепецк, (19а - 66 тупика)
8	43:42:000000:1214/4	Кирово-Чепецк, территории промышленной площадки ОАО «ЗМУ КЧХК» (19а - 66 тупика)	Кирово-Чепецк, (19а - 66 тупика)
9	43:42:000019:92/3	Кирово-Чепецк, территории промышленной площадки ОАО «ЗМУ	Кирово-Чепецк, (сдвигка III тупика)

Взам. инв. №	
Подл. и дата	
Иив. № подл.	

Изм.	Кол.уч.	Лист	Людок.	Подп.	Дата	15-177 ПП-ПМ	Лист

		<b>КЧХК»</b> (сдвижка III тупика)	
10	43:42:000000:1214/5	Кирово-Чепецк, территории про- мышленной площадки ОАО «ЗМУ КЧХК» (сдвижка III тупика)	Кирово-Чепецк, (сдвижка III тупика)
11	43:42:000000:1214/6	Кирово-Чепецк, территории про- мышленной площадки ОАО «ЗМУ КЧХК» (от 19 до III тупика)	Кирово-Чепецк, (от 19 до III тупика)
12	43:42:000000:1214/7	Кирово-Чепецк, территории про- мышленной площадки ОАО «ЗМУ КЧХК» (от 19а до 67 тупика)	Кирово-Чепецк, (от 19а до 67 тупика)
13	43:42:000000:1214/8	Кирово-Чепецк, территории про- мышленной площадки ОАО «ЗМУ КЧХК» (19 тупик)	Кирово-Чепецк, (19 тупик)
14	43:42:000000:1214/9	Кирово-Чепецк, территории про- мышленной площадки ОАО «ЗМУ КЧХК» (стрелка от 67-68 тупик)	Кирово-Чепецк, (стрелка от 67-68 тупик)

Изм. № подл.	Подл. и дата	Взам. инв. №

Изм.	Код.уч.	Лист	Издок.	Подп.	Дата

15-177 ПП-ПМ

Лист

			Таблица №1
Сводная таблица земельных участков, по которым предполагается реконструкции линейного объекта "Железнодорожные пути не общего пользования №№ III, 19, 19а, 66, 67, 68, 23 на территории промышленной площадки ОАО «ЗМУ КЧХК» г. Кирово-Чепецка, Кировской области"			
№ п/п	кадастровый № земельного участка	Адрес участка	Площадь, кв.м.
1	43:42:000000:1214/1	Кирово-Чепецк, территории промышленной площадки ОАО «ЗМУ КЧХК» (23 тупик)	370
2	43:42:000019:95/1	Кирово-Чепецк, территории промышленной площадки ОАО «ЗМУ КЧХК» (68 тупик)	413
3	43:42:000000:1214/2	Кирово-Чепецк, территории промышленной площадки ОАО «ЗМУ КЧХК» (68 тупик)	2296
4	43:42:000019:95/2	Кирово-Чепецк, территории промышленной площадки ОАО «ЗМУ КЧХК» (19 тупик)	198
5	43:42:000019:92/1	Кирово-Чепецк, территории промышленной площадки ОАО «ЗМУ КЧХК» (67 тупик)	207
6	43:42:000000:1214/3	Кирово-Чепецк, территории промышленной площадки ОАО «ЗМУ КЧХК» (67 тупик)	2294
7	43:42:000019:92/2	Кирово-Чепецк, территории промышленной площадки ОАО «ЗМУ КЧХК» (19а - 66 тупика)	260



8	43:42:000000:1214/4	Кирово-Чепецк, территории промышленной площадки ОАО «ЗМУ КЧХК» (19а - 66 тупика)	2303
9	43:42:000019:92/3	Кирово-Чепецк, территории промышленной площадки ОАО «ЗМУ КЧХК» (сдвигка III тупика)	115
10	43:42:000000:1214/5	Кирово-Чепецк, территории промышленной площадки ОАО «ЗМУ КЧХК» (сдвигка III тупика)	369
11	43:42:000000:1214/6	Кирово-Чепецк, территории промышленной площадки ОАО «ЗМУ КЧХК» (от 19 до III тупика)	272
12	43:42:000000:1214/7	Кирово-Чепецк, территории промышленной площадки ОАО «ЗМУ КЧХК» (от 19а до 67 тупика)	248
13	43:42:000000:1214/8	Кирово-Чепецк, территории промышленной площадки ОАО «ЗМУ КЧХК» (19 тупик)	287
14	43:42:000000:1214/9	Кирово-Чепецк, территории промышленной площадки ОАО «ЗМУ КЧХК» (стрелка от 67-68 тупик)	235
Итого:			9867

КАТАЛОГ КООРДИНАТ		
углов поворота границ частей, земельных участков предназначенных для Реконструкция линейного объекта "Железнодорожные пути не общего пользования №№ III, 19, 19а, 66, 67, 68, 23 на территории промышленной площадки ОАО «ЗМУ КЧХК» г. Кирово-Чепецка, Кировской области"		
МСК-43		
Координаты		
№ п.п.	X	Y
<b>43:42:000000:1214/1 (23 тупик)</b>		
1	576775,31	2215139,34
2	576775,84	2215145,32
3	576714,46	2215150,80
4	576713,92	2215144,83
1	576775,31	2215139,34
Площадь 370 кв.м.		
<b>43:42:000019:95/1 (68 тупик)</b>		
12	576833,19	2215314,26
13	576833,33	2215320,26
21	576764,49	2215321,83
22	576764,40	2215315,83
12	576833,19	2215314,26
Площадь 413 кв.м.		
<b>43:42:000000:1214/2 (68 тупик)</b>		
22	576764,40	2215315,83
21	576764,49	2215321,83
14	576744,66	2215322,29
15	576736,61	2215324,41
16	576721,75	2215324,51
17	576670,68	2215326,46
18	576648,03	2215325,01
19	576458,47	2215323,83
20	576382,32	2215324,97
5	576382,31	2215318,96
6	576458,44	2215317,83
7	576648,24	2215319,01
8	576670,76	2215320,45
9	576721,71	2215318,51
10	576735,81	2215318,41
11	576743,81	2215316,30
22	576764,40	2215315,83
Площадь 2296 кв.м.		
<b>43:42:000019:95/2 (19 тупик)</b>		
23	576832,03	2215319,10
24	576832,08	2215322,27
25	576764,50	2215322,80
26	576764,46	2215320,09
23	576832,03	2215319,10
Площадь 198 кв.м.		
<b>43:42:000019:92/1(67 тупик)</b>		
24	576832,08	2215322,27
27	576832,12	2215325,1
28	576764,64	2215326,09
25	576764,50	2215322,80

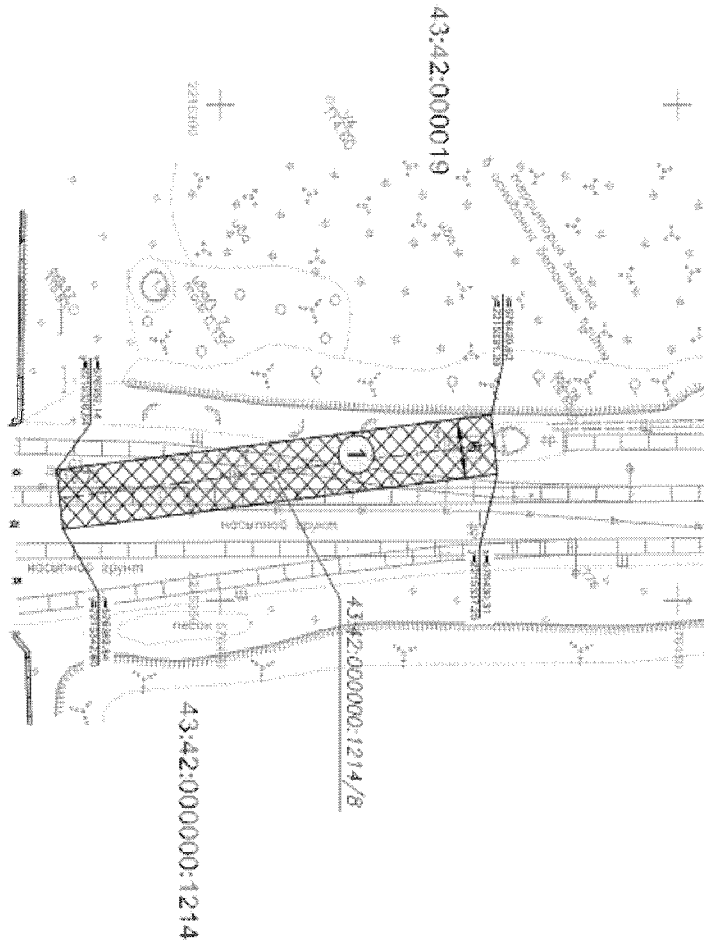
24	576832,08	2215322,27
Площадь 207 кв.м.		
<i>43:42:000000:1214/3 (67 тупик)</i>		
26	576764,46	2215320,09
25	576764,50	2215322,80
28	576764,64	2215326,09
29	576747,70	2215326,34
30	576737,32	2215329,00
31	576671,15	2215332,00
32	576644,64	2215329,96
33	576617,34	2215329,76
34	576479,10	2215330,20
35	576382,78	2215330,81
36	576382,67	2215324,81
37	576479,07	2215324,20
38	576617,35	2215323,76
39	576644,89	2215323,96
40	576671,24	2215325,99
41	576736,43	2215323,03
42	576746,90	2215320,35
26	576764,46	2215320,09
Площадь 2294 кв.м.		
<i>43:42:000019:92/2 (19а - 66 тупика)</i>		
43	576808,07	2215327,37
44	576808,30	2215333,36
45	576765,00	2215335,04
46	576764,76	2215329,05
43	576808,07	2215327,37
Площадь 260 кв.м.		
<i>43:42:000000:1214/4 (19а - 66 тупика)</i>		
47	576381,20	2215331,07
48	576424,43	2215331,21
49	576474,65	2215330,96
50	576518,53	2215330,65
51	576623,68	2215331,56
52	576653,10	2215332,39
53	576667,72	2215332,79
54	576740,08	2215329,95
55	576761,50	2215329,17
46	576764,76	2215329,05
45	576765,00	2215335,04
58	576761,72	2215335,17
59	576740,31	2215335,95
60	576667,75	2215338,79
61	576652,93	2215338,39
62	576623,57	2215337,56
63	576518,52	2215336,65
64	576474,68	2215336,96
65	576424,44	2215337,21
47	576381,20	2215337,07
Площадь 2303 кв.м.		
<i>43:42:000019:92/3 (сдвигка III тупика)</i>		
66	576764,96	2215333,89
67	576775,47	2215332,64
68	576784,02	2215332,32
69	576784,24	2215338,32
70	576775,94	2215338,63

71	576765,21	2215339,90
66	576764,96	2215333,89
Площадь 115 кв.м.		
<b>43:42:000000:1214/5(сдвигка III тупика)</b>		
66	576764,96	2215333,89
71	576765,21	2215339,90
72	576764,52	2215339,98
73	576739,19	2215341,34
74	576730,43	2215342,06
75	576713,78	2215342,21
76	576709,63	2215341,87
77	576703,42	2215341,19
78	576704,07	2215335,23
79	576710,20	2215335,90
80	576714,00	2215336,21
81	576730,16	2215336,06
82	576738,79	2215335,35
83	576764,00	2215334,00
66	576764,96	2215333,89
Площадь 369 кв.м.		
<b>43:42:000000:1214/6 (от 19 до III тупика)</b>		
84	576451,97	2215331,09
85	576451,34	2215337,06
86	576496,39	2215341,86
87	576497,03	2215335,89
84	576451,97	2215331,09
Площадь 272 кв.м.		
<b>43:42:000000:1214/7 (от 19а до 67 тупика)</b>		
88	576474,92	2215324,19
89	576475,93	2215330,10
90	576435,16	2215337,11
91	576434,15	2215331,20
88	576474,92	2215324,19
Площадь 248 кв.м.		
<b>43:42:000000:1214/8 (19 тупик)</b>		
92	576429,62	2215331,29
93	576430,31	2215337,25
94	576382,84	2215342,80
95	576382,14	2215336,84
92	576429,62	2215331,29
Площадь 287 кв.м.		
<b>43:42:000000:1214/9 (отвилка от 67-68 тупик)</b>		
96	576483,83	2215330,06
97	576482,92	2215324,13
98	576521,65	2215318,20
99	576522,56	2215324,13
96	576483,83	2215330,06
Площадь 235 кв.м.		








<b>АКТ</b>					
<b>Согласования границ реконструкции линейного объекта "Железнодорожные пути не общего пользования №№ III, 19, 19а, 66, 67, 68, 23 на территории промышленной площадки ОАО «ЗМУ КЧХК» г. Кирово-Чепецка, Кировской области"</b>					
№ п/п	кадастровые номера участков	Полное наименование юр.лица - наименование объекта, ФИО физ.лица	Адрес участка	Правовое положение и разрешенный вид использования земельного участка	Подпись и дата согласования границ земельного участка
1	43:42:000000:1214/1	ООО «УРАЛХИМ-ТРАНС»	Кирово-Чепецк, территории промышленной площадки ОАО «ЗМУ КЧХК» (23 тупик)	собственность	
2	43:42:000019:95/1	ООО «УРАЛХИМ-ТРАНС»	Кирово-Чепецк, территории промышленной площадки ОАО «ЗМУ КЧХК» (68 тупик)	собственность	
3	43:42:000000:1214/2	ООО «УРАЛХИМ-ТРАНС»	Кирово-Чепецк, территории промышленной площадки ОАО «ЗМУ КЧХК» (68 тупик)	собственность	
4	43:42:000019:95/2	ООО «УРАЛХИМ-ТРАНС»	Кирово-Чепецк, территории промышленной площадки ОАО «ЗМУ КЧХК» (19 тупик)	собственность	
5	43:42:000019:92/1	ООО «УРАЛХИМ-ТРАНС»	Кирово-Чепецк, территории промышленной площадки ОАО «ЗМУ КЧХК» (67 тупик)	собственность	
6	43:42:000000:1214/3	ООО «УРАЛХИМ-ТРАНС»	Кирово-Чепецк, территории промышленной площадки ОАО «ЗМУ КЧХК» (67 тупик)	собственность	
7	43:42:000019:92/2	ООО «УРАЛХИМ-ТРАНС»	Кирово-Чепецк, территории промышленной площадки ОАО «ЗМУ КЧХК» (19а - 66 тупика)	собственность	

8	43:42:000000:1214/4	ООО «УРАЛХИМ-ТРАНС»	Кирово-Чепецк, территории промышленной площадки ОАО «ЗМУ КЧХК» (19а - 66 тупика)	собственность	
9	43:42:000019:92/3	ООО «УРАЛХИМ-ТРАНС»	Кирово-Чепецк, территории промышленной площадки ОАО «ЗМУ КЧХК» (сдвигка III тупика)	собственность	
10	43:42:000000:1214/5	ООО «УРАЛХИМ-ТРАНС»	Кирово-Чепецк, территории промышленной площадки ОАО «ЗМУ КЧХК» (сдвигка III тупика)	собственность	
11	43:42:000000:1214/6	ООО «УРАЛХИМ-ТРАНС»	Кирово-Чепецк, территории промышленной площадки ОАО «ЗМУ КЧХК» (от 19 до III тупика)	собственность	
12	43:42:000000:1214/7	ООО «УРАЛХИМ-ТРАНС»	Кирово-Чепецк, территории промышленной площадки ОАО «ЗМУ КЧХК» (от 19а до 67 тупика)	собственность	
13	43:42:000000:1214/8	ООО «УРАЛХИМ-ТРАНС»	Кирово-Чепецк, территории промышленной площадки ОАО «ЗМУ КЧХК» (19 тупик)	собственность	
14	43:42:000000:1214/9	ООО «УРАЛХИМ-ТРАНС»	Кирово-Чепецк, территории промышленной площадки ОАО «ЗМУ КЧХК» (стрелка от 67-68 тупик)	собственность	





**Условные обозначения:**

-  - место допустимого размещения объекта капитального строительства (железнодорожные пути);
-  - ось проектируемого железнодорожного пути;
-  - инженерной осевой земельной участка согласно сведениям ИКП;
-  - кадастровый номер участка;
-  - границы существующего земельного участка по сведениям ИКП;
-  - координаты поворотных точек границ земельного участка;
-  - номер участка земельного участка.

Экспликация мест допустимого размещения объекта капитального строительства

№ по порядку чертёму	Вид объекта	Площадь, кв.м	Протяженность, м
1	полоса отвода железнодорожного пути №19	297	45

№ п/п	№ документа	Дата	Исполнитель	Проверенный	Дата	Подпись	Дата
1	43:42:0000019-05	08.15			08.15		
2	43:42:0000019	08.15			08.15		
3	43:42:0000019	08.15			08.15		
4	43:42:0000019	08.15			08.15		

15-177

Железнодорожные пути небольшого пользования №19, 19а, 66, 67, 68, 23 на территории промышленной площадки ОАО «ЗМУ РЖД»

Проект межевания территории

Чертёж градостроительного плана

М 1:500

ООО "Сейлэн"

Формат А3





2. Информация о разрешенном использовании земельного участка, требованиях к назначению, параметрам и размещению объекта капитального строительства

*Действие градостроительного регламента не распространяется на земельные участки, занятые линейными объектами*

(наименование представительного органа местного самоуправления, реквизиты акта об утверждении правил землепользования и застройки, информация обо всех предусмотренных градостроительным регламентом видах разрешенного использования земельного участка (за исключением случаев предоставления земельного участка для государственных или муниципальных нужд)

2.1. Информация о разрешенном использовании земельного участка

**основные виды разрешенного использования земельного участка:**

—

**условно разрешенные виды использования земельного участка:**

—

**вспомогательные виды разрешенного использования земельного участка:**

—

2.2. Требования к назначению, параметрам и размещению объекта капитального строительства на указанном земельном участке. Назначение объекта капитального строительства

Назначение объекта капитального строительства

№ Заполнение не требуется, \_\_\_\_\_  
 (согласно чертежу градостроительного плана) (назначение объекта капитального строительства)

2.2.1. Предельные (минимальные и (или) максимальные) размеры земельных участков объектов капитального строительства, в том числе площадь

Кадастровый номер земельного участка согласно чертежу градостр. плана	1. Длина (метров)	2. Ширина (метров)	3. Полоса отчуждения	4. Охранные зоны	5. Площадь земельного участка (га)	6. Номер объекта кап. стр-ва согласно чертежу градостр. плана	7. Размер (м <sup>2</sup> )	
							макс.	мин.
<i>Заполнение не требуется</i>	<i>Заполнение не требуется</i>	<i>Заполнение не требуется</i>	<i>Заполнение не требуется</i>	<i>Заполнение не требуется</i>	<i>Заполнение не требуется</i>	<i>Заполнение не требуется</i>	<i>Заполнение не требуется</i>	<i>Заполнение не требуется</i>

2.2.2. Предельное количество этажей Заполнение не требуется  
 или предельная высота зданий, строений, сооружений Заполнение не требуется м.

2.2.3. Максимальный процент застройки в границах земельного участка Заполнение не требуется процентов.

2.2.4. Иные показатели: Заполнение не требуется

### 2.2.5. Требования к назначению, параметрам и размещению объекта капитального строительства на указанном земельном участке

Назначение объекта капитального строительства

№ 1, железнодорожные пути  
(согласно чертежу) (назначение объекта капитального строительства)

Предельные (минимальные и (или) максимальные) размеры земельных участков:

Номер участка согласно чертежу градостроительного плана	Длина (м)	Ширина (м)	Площадь (га)	Полоса отчуждения	Охранные зоны
1	48	6	0.0287	-	-

### 3. Информация о расположенных в границах земельного участка объектах капитального строительства и объектах культурного наследия

#### 3.1. Объекты капитального строительства

№ Не имеется, ---  
(согласно чертежу градостроительного плана) (назначение объекта капитального строительства)  
инвентаризационный или кадастровый номер ---

технический или кадастровый паспорт объекта подготовлен Не представлен  
(дата)

(наименование организации (органа) государственного кадастрового учета объектов недвижимости или государственного технического учета и технической инвентаризации объектов капитального строительства)

#### 3.2. Объекты, включенные в единый государственный реестр объектов культурного наследия (памятников истории и культуры) народов Российской Федерации

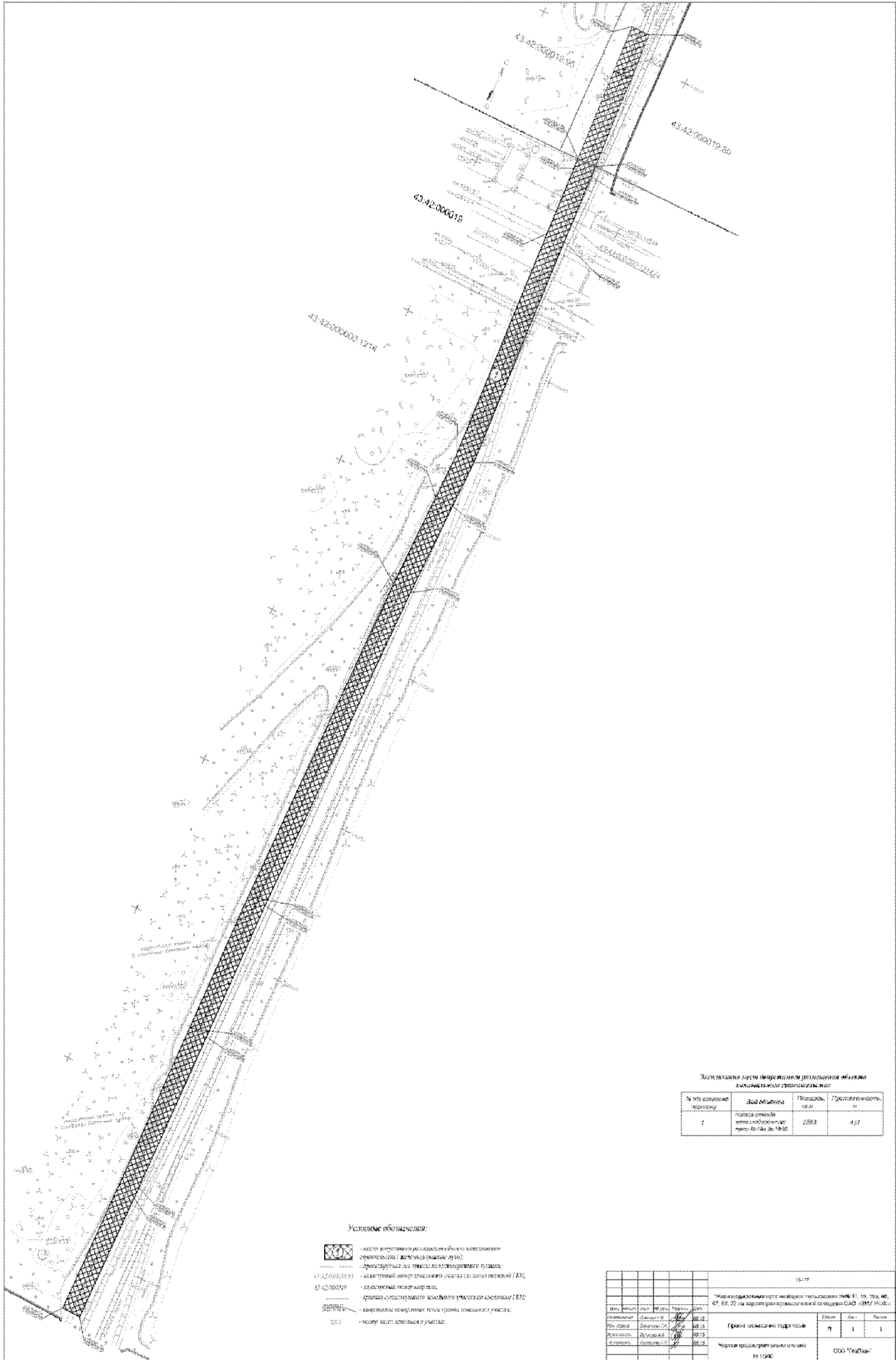
№ Не имеется, ---  
(согласно чертежу градостроительного плана) (назначение объекта культурного наследия)

(наименование органа государственной власти, принявшего решение о включении выявленного объекта культурного наследия в реестр, реквизиты этого решения)

регистрационный номер в реестре ---  
от ---  
(дата)

### 4. Информация о возможности или невозможности разделения земельного участка

---  
(наименование и реквизиты документа, определяющего возможность или невозможность разделения)





2. Информация о разрешенном использовании земельного участка, требованиях к назначению, параметрам и размещению объекта капитального строительства

*Действие градостроительного регламента не распространяется на земельные участки, занятые линейными объектами*

(наименование представительного органа местного самоуправления, реквизиты акта об утверждении правил землепользования и застройки, информация обо всех предусмотренных градостроительным регламентом видах разрешенного использования земельного участка (за исключением случаев предоставления земельного участка для государственных или муниципальных нужд)

2.1. Информация о разрешенном использовании земельного участка

**основные виды разрешенного использования земельного участка:**

—

**условно разрешенные виды использования земельного участка:**

—

**вспомогательные виды разрешенного использования земельного участка:**

—

2.2. Требования к назначению, параметрам и размещению объекта капитального строительства на указанном земельном участке. Назначение объекта капитального строительства

Назначение объекта капитального строительства

№ Заполнение не требуется, \_\_\_\_\_, \_\_\_\_\_  
 (согласно чертежу градостроительного плана) (назначение объекта капитального строительства)

2.2.1. Предельные (минимальные и (или) максимальные) размеры земельных участков объектов капитального строительства, в том числе площадь

Кадастровый номер земельного участка согласно чертежу градостр. плана	1. Длина (метров)	2. Ширина (метров)	3. Полоса отчуждения	4. Охранные зоны	5. Площадь земельного участка (га)	6. Номер объекта кап. стр-ва согласно чертежу градостр. плана	7. Размер (м <sup>2</sup> )	
							макс.	мин.
Заполнение не требуется	Заполнение не требуется	Заполнение не требуется	Заполнение не требуется	Заполнение не требуется	Заполнение не требуется	Заполнение не требуется	Заполнение не требуется	Заполнение не требуется

2.2.2. Предельное количество этажей Заполнение не требуется  
 или предельная высота зданий, строений, сооружений Заполнение не требуется м.

2.2.3. Максимальный процент застройки в границах земельного участка Заполнение не требуется процентов.

2.2.4. Иные показатели: Заполнение не требуется

### 2.2.5. Требования к назначению, параметрам и размещению объекта капитального строительства на указанном земельном участке

Назначение объекта капитального строительства

N 1 , железнодорожные пути .  
(согласно чертежу) (назначение объекта капитального строительства)

Предельные (минимальные и (или) максимальные) размеры земельных участков:

Номер участка согласно чертежу градостроительного плана	Длина (м)	Ширина (м)	Площадь (га)	Полоса отчуждения	Охранные зоны
1	427	6	0.2563	-	-

### 3. Информация о расположенных в границах земельного участка объектах капитального строительства и объектах культурного наследия

#### 3.1. Объекты капитального строительства

N Не имеется , --- ,  
(согласно чертежу градостроительного плана) (назначение объекта капитального строительства)

инвентаризационный или кадастровый номер --- ,

технический или кадастровый паспорт объекта подготовлен Не представлен  
(дата)

(наименование организации (органа) государственного кадастрового учета объектов недвижимости или государственного технического учета и технической инвентаризации объектов капитального строительства)

#### 3.2. Объекты, включенные в единый государственный реестр объектов культурного наследия (памятников истории и культуры) народов Российской Федерации

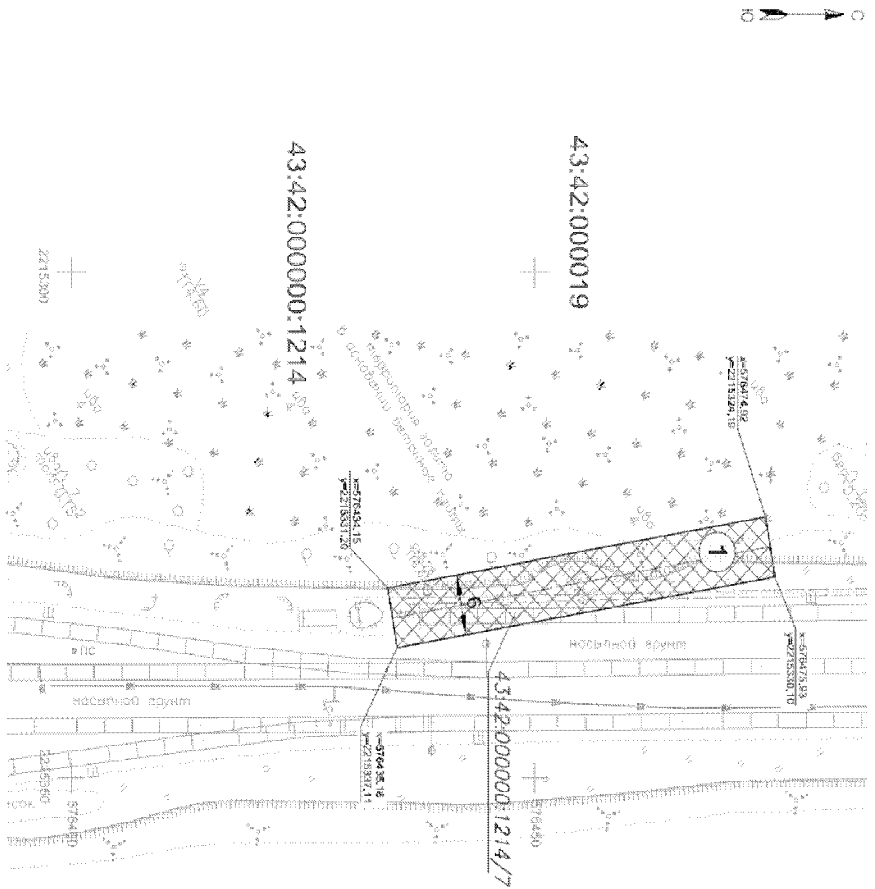
N Не имеется , --- ,  
(согласно чертежу градостроительного плана) (назначение объекта культурного наследия)

(наименование органа государственной власти, принявшего решение о включении выявленного объекта культурного наследия в реестр, реквизиты этого решения)


регистрационный номер в реестре ---  
от --- .  
(дата)

#### 4. Информация о возможности или невозможности разделения земельного участка

---  
(наименование и реквизиты документа, определяющего возможность или невозможность разделения)



**Условные обозначения:**

-  - место допустимого размещения объекта капитального строительства ( железнодорожные пути);
- ось проектируемого железнодорожного пути;
- кадастровый номер земельного участка согласно сведений ГКН;
- граница существующего земельного участка по сведениям ГКН;
- маркировка поворотных точек границы земельного участка;
- номер части земельного участка;

**Экспликация мест допустимого размещения объекта капитального строительства**

№ п/п согласно чертёжу	Вид объекта	Площадь, кв.м	Протяженность, м
1	полоса отвода железнодорожного пути отдалка от №19а 00 №67	246	41

Изм.	Кол.уч.	Лист	№ док.	Подпись	Дата	"Железнодорожные пути необходимо пользования №№ III, 19, 19а, 66, 67, 68, 23 на территории промышленной площадки ОАО «ЗМУ КЧХК»	Статус	Лист	Листов	
										Проект межевания территории
						Чертеж градостроительного плана				

М 1:500

ООО "Геоплан"



**Градостроительный план земельного участка**

N*	R	U	4	3														
----	---	---	---	---	--	--	--	--	--	--	--	--	--	--	--	--	--	--

Градостроительный план земельного участка подготовлен на основании Постановления администрации муниципального образования «Город Кирово-Чепецк» Кировской области «О подготовке документации по планировке территории муниципального образования «Город Кирово-Чепецк» Кировской области от 02.03.2015 № 187.

(реквизиты решения уполномоченного федерального органа исполнительной власти, или органа исполнительной власти субъекта Российской Федерации, или органа местного самоуправления о подготовке документации по планировке территории, либо реквизиты обращения и ф.и.о. заявителя - физического лица, либо реквизиты обращения и наименование заявителя - юридического лица о выдаче градостроительного плана земельного участка)

Местонахождение земельного участка

Кировская область

(субъект Российской Федерации)

Кирово-Чепецкий район

(муниципальный район или городской округ)

г. Кирово-Чепецк

(поселение)

Кадастровый номер земельного участка

-  
(заполняется при наличии кадастрового номера)

Описание местоположения границ земельного участка Кировская обл., Кирово-Чепецкий район, г. Кирово-Чепецк.

Площадь земельного участка 0.0248 га

Описание местоположения проектируемого объекта на земельном участке (объекта капитального строительства) Железнодорожные пути отвилка от №19а до №67, территория промышленной площадки ОАО «ЗМУ КЧХК», г. Кирово-Чепецке, Кировской области.

План подготовлен Пленкин Николай Васильевич, директор ООО «ГеоПлан»

(ф.и.о., должность уполномоченного лица, наименование органа или организации)

М.П.

(дата)

(подпись)

Пленкин Н.В.

(расшифровка подписи)

Представлен

В администрацию муниципального образования город «Кирово-Чепецк»

(наименование уполномоченного федерального органа исполнительной власти, или органа исполнительной власти субъекта Российской Федерации, или органа местного самоуправления)

(дата)

Утвержден

(реквизиты акта Правительства Российской Федерации, или высшего исполнительного органа государственной власти субъекта Российской Федерации, или главы местной администрации об утверждении)

2. Информация о разрешенном использовании земельного участка, требованиях к назначению, параметрам и размещению объекта капитального строительства

*Действие градостроительного регламента не распространяется на земельные участки, занятые линейными объектами*

(наименование представительного органа местного самоуправления, реквизиты акта об утверждении правил землепользования и застройки, информация обо всех предусмотренных градостроительным регламентом видах разрешенного использования земельного участка (за исключением случаев предоставления земельного участка для государственных или муниципальных нужд)

2.1. Информация о разрешенном использовании земельного участка

**основные виды разрешенного использования земельного участка:**

—

**условно разрешенные виды использования земельного участка:**

—

**вспомогательные виды разрешенного использования земельного участка:**

—

2.2. Требования к назначению, параметрам и размещению объекта капитального строительства на указанном земельном участке. Назначение объекта капитального строительства

Назначение объекта капитального строительства

№ Заполнение не требуется, \_\_\_\_\_  
 (согласно чертежу градостроительного плана) (назначение объекта капитального строительства)

2.2.1. Предельные (минимальные и (или) максимальные) размеры земельных участков объектов капитального строительства, в том числе площадь

Кадастровый номер земельного участка согласно чертежу градостр. плана	1. Длина (метров)	2. Ширина (метров)	3. Полоса отчуждения	4. Охранные зоны	5. Площадь земельного участка (га)	6. Номер объекта кап. стр-ва согласно чертежу градостр. плана	7. Размер (м <sup>2</sup> )	
							макс.	мин.
<i>Заполнение не требуется</i>	<i>Заполнение не требуется</i>	<i>Заполнение не требуется</i>	<i>Заполнение не требуется</i>	<i>Заполнение не требуется</i>	<i>Заполнение не требуется</i>	<i>Заполнение не требуется</i>	<i>Заполнение не требуется</i>	<i>Заполнение не требуется</i>

2.2.2. Предельное количество этажей Заполнение не требуется  
 или предельная высота зданий, строений, сооружений Заполнение не требуется м.

2.2.3. Максимальный процент застройки в границах земельного участка Заполнение не требуется процентов.

2.2.4. Иные показатели: Заполнение не требуется

### 2.2.5. Требования к назначению, параметрам и размещению объекта капитального строительства на указанном земельном участке

Назначение объекта капитального строительства

№ 1 , железнодорожные пути .  
(согласно чертежу) (назначение объекта капитального строительства)

Предельные (минимальные и (или) максимальные) размеры земельных участков:

Номер участка согласно чертежу градостроительного плана	Длина (м)	Ширина (м)	Площадь (га)	Полоса отчуждения	Охранные зоны
1	41	6	0.0248	-	-

### 3. Информация о расположенных в границах земельного участка объектах капитального строительства и объектах культурного наследия

#### 3.1. Объекты капитального строительства

№ Не имеется , --- ,  
(согласно чертежу градостроительного плана) (назначение объекта капитального строительства)

инвентаризационный или кадастровый номер --- ,

технический или кадастровый паспорт объекта подготовлен Не представлен  
(дата)

(наименование организации (органа) государственного кадастрового учета объектов недвижимости или государственного технического учета и технической инвентаризации объектов капитального строительства)

#### 3.2. Объекты, включенные в единый государственный реестр объектов культурного наследия (памятников истории и культуры) народов Российской Федерации

№ Не имеется , --- ,  
(согласно чертежу градостроительного плана) (назначение объекта культурного наследия)

(наименование органа государственной власти, принявшего решение о включении выявленного объекта культурного наследия в реестр, реквизиты этого решения)

регистрационный номер в реестре ---  
от --- ,  
(дата)

#### 4. Информация о возможности или невозможности разделения земельного участка


---  
(наименование и реквизиты документа, определяющего возможность или невозможность разделения)

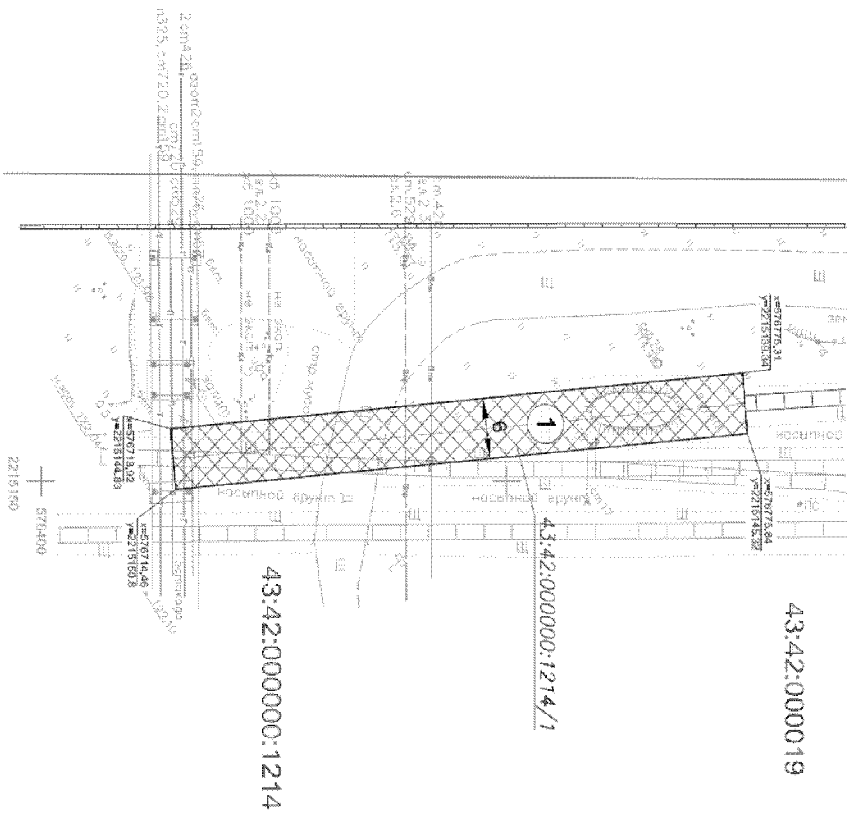


№ п/п согласно чертёжу	Вид объекта	Площадь, кв. м	Протяжённость, м
1	полоса отвода железнодорожного пути №23	370	62

**Экспликация мест допустимого размещения объекта канализационного строительства**

**Условные обозначения:**

-  - место допустимого размещения объекта канализационного строительства (железнодорожные пути);
- ось проектируемого железнодорожного пути;
- 43:42:000000:19:23 - кадастровый номер земельного участка согласно сведений ГКН;
- 43:42:000019 - кадастровый номер квартала;
- граница существующего земельного участка по сведениям ГКН;
- координаты вершинных точек границ земельного участка;
- 95/1 - номер части земельного участка;



43:42:000019

43:42:000000:1214/1

43:42:000000:1214

15-177

«Железнодорожные пути неопределённого пользования №№ 19, 19а, 66, 67, 68, 23 на территории промывальной площадки ОАО «ЗМУ КЧХ»

Проект межевания территории

Судья	Лист	Листов
П	1	1

Чертёж градостроительного плана М 1:500

ООО «Теспан»

Формат А3

№ п/п	№ документа	Датум	№ документа	Подпись	Дата
1	Листовикинкт	08.15	08.15		
2	Исполнитель	08.15	08.15		
3	Исполнитель	08.15	08.15		



2. Информация о разрешенном использовании земельного участка, требованиях к назначению, параметрам и размещению объекта капитального строительства

*Действие градостроительного регламента не распространяется на земельные участки, занятые линейными объектами*

(наименование представительного органа местного самоуправления, реквизиты акта об утверждении правил землепользования и застройки, информация обо всех предусмотренных градостроительным регламентом видах разрешенного использования земельного участка (за исключением случаев предоставления земельного участка для государственных или муниципальных нужд)

2.1. Информация о разрешенном использовании земельного участка

**основные виды разрешенного использования земельного участка:**

—

**условно разрешенные виды использования земельного участка:**

—

**вспомогательные виды разрешенного использования земельного участка:**

—

2.2. Требования к назначению, параметрам и размещению объекта капитального строительства на указанном земельном участке. Назначение объекта капитального строительства

Назначение объекта капитального строительства

№ Заполнение не требуется, \_\_\_\_\_ (назначение объекта капитального строительства)  
(согласно чертежу градостроительного плана)

2.2.1. Предельные (минимальные и (или) максимальные) размеры земельных участков объектов капитального строительства, в том числе площадь

Кадастровый номер земельного участка согласно чертежу градостр. плана	1. Длина (метров)	2. Ширина (метров)	3. Полоса отчуждения	4. Охранные зоны	5. Площадь земельного участка (га)	6. Номер объекта кап. стр-ва согласно чертежу градостр. плана	7. Размер (м <sup>2</sup> )	
							макс.	мин.
<i>Заполнение не требуется</i>	<i>Заполнение не требуется</i>	<i>Заполнение не требуется</i>	<i>Заполнение не требуется</i>	<i>Заполнение не требуется</i>	<i>Заполнение не требуется</i>	<i>Заполнение не требуется</i>	<i>Заполнение не требуется</i>	<i>Заполнение не требуется</i>

2.2.2. Предельное количество этажей Заполнение не требуется  
или предельная высота зданий, строений, сооружений Заполнение не требуется м.

2.2.3. Максимальный процент застройки в границах земельного участка Заполнение не требуется процентов.

2.2.4. Иные показатели: Заполнение не требуется

### 2.2.5. Требования к назначению, параметрам и размещению объекта капитального строительства на указанном земельном участке

Назначение объекта капитального строительства

№ 1, железнодорожные пути  
(согласно чертежу) (назначение объекта капитального строительства)

Предельные (минимальные и (или) максимальные) размеры земельных участков:

Номер участка согласно чертежу градостроительного плана	Длина (м)	Ширина (м)	Площадь (га)	Полоса отчуждения	Охранные зоны
1	62	6	0.0370	-	-

### 3. Информация о расположенных в границах земельного участка объектах капитального строительства и объектах культурного наследия

#### 3.1. Объекты капитального строительства

№ Не имеется, ---  
(согласно чертежу градостроительного плана) (назначение объекта капитального строительства)

инвентаризационный или кадастровый номер ---,

технический или кадастровый паспорт объекта подготовлен Не представлен  
(дата)

(наименование организации (органа) государственного кадастрового учета объектов недвижимости или государственного технического учета и технической инвентаризации объектов капитального строительства)

#### 3.2. Объекты, включенные в единый государственный реестр объектов культурного наследия (памятников истории и культуры) народов Российской Федерации

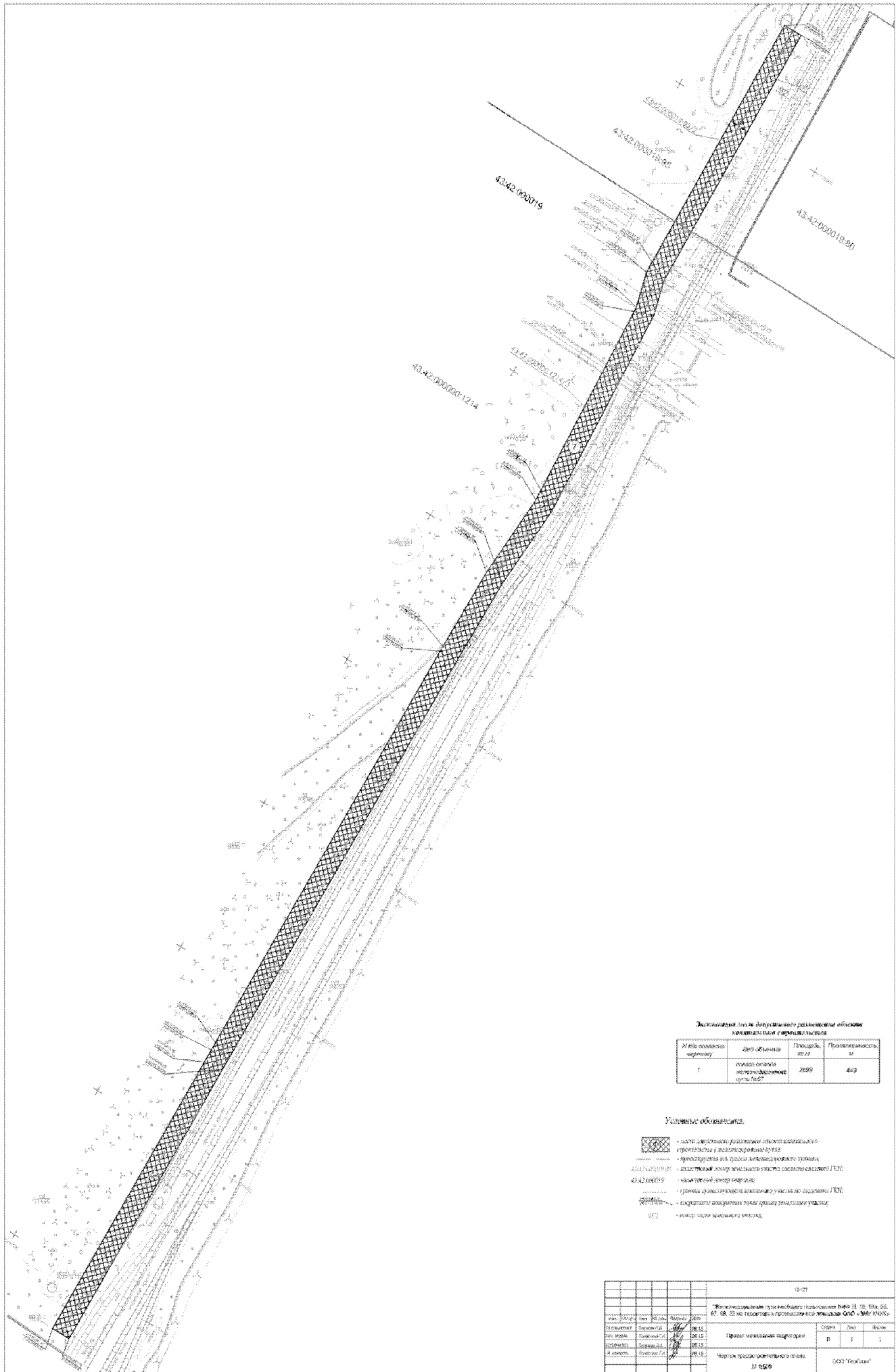
№ Не имеется, ---  
(согласно чертежу градостроительного плана) (назначение объекта культурного наследия)

(наименование органа государственной власти, принявшего решение о включении выявленного объекта культурного наследия в реестр, реквизиты этого решения)

регистрационный номер в реестре ---  
от ---  
(дата)

### 4. Информация о возможности или невозможности разделения земельного участка

---  
(наименование и реквизиты документа, определяющего возможность или невозможность разделения)



Длина и ширина в м. для удобства размещения объектов  
конкретных мероприятий

№ п/п	наименование	длина, м	ширина, м
1	площадь покрытия	2699	4.03

Условные обозначения:

- место размещения различных объектов капитального строительства и благоустройства территории
- проектная ось трассы автомобильного транспорта
- административная граница земельного участка (ЗУ) с кадастровым номером 43-42-000019-05
- граница земельного участка (ЗУ) с кадастровым номером 43-42-000019-05
- граница земельного участка (ЗУ) с кадастровым номером 43-42-000019-05
- граница земельного участка (ЗУ) с кадастровым номером 43-42-000019-05
- граница земельного участка (ЗУ) с кадастровым номером 43-42-000019-05

14-01				Страна			Всего		
Жилищно-коммунальное хозяйство муниципального района Юго-Восточный округ Москвы									
№ п/п	наименование	единица измерения	количество	Страна	№	Всего			
1	площадь покрытия	кв. м	2699	Р	1	1			
Число проектных листов: 1									
22.05.15									



Градостроительный план земельного участка

N*	R	U	4	3														
----	---	---	---	---	--	--	--	--	--	--	--	--	--	--	--	--	--	--

Градостроительный план земельного участка подготовлен на основании Постановления администрации муниципального образования «Город Кирово-Чепецк» Кировской области «О подготовке документации по планировке территории муниципального образования «Город Кирово-Чепецк» Кировской области от 02.03.2015 № 187.

(реквизиты решения уполномоченного федерального органа исполнительной власти, или органа исполнительной власти субъекта Российской Федерации, или органа местного самоуправления о подготовке документации по планировке территории, либо реквизиты обращения и ф.и.о. заявителя - физического лица, либо реквизиты обращения и наименование заявителя - юридического лица о выдаче градостроительного плана земельного участка)

Местонахождение земельного участка

*Кировская область*

(субъект Российской Федерации)

*Кирово-Чепецкий район*

(муниципальный район или городской округ)

*г. Кирово-Чепецк*

(поселение)

Кадастровый номер земельного участка

-

(заполняется при наличии кадастрового номера)

Описание местоположения границ земельного участка *Кировская обл.,*

*Кирово-Чепецкий район, г. Кирово-Чепецк.*

Площадь земельного участка *0.2699 га*

Описание местоположения проектируемого объекта на земельном участке

(объекта капитального строительства) *Железнодорожные пути №67,*

*территория промышленной площадки ОАО «ЗМУ КЧХК», г. Кирово-Чепецке, Кировской области.*

План подготовлен *Пленкин Николай Васильевич, директор ООО «ГеоПлан»*

(ф.и.о., должность уполномоченного лица, наименование органа или организации)

М.П.

\_\_\_\_\_ (дата)

\_\_\_\_\_ (подпись)

*Пленкин Н.В.* /

(расшифровка подписи)

Представлен

В администрацию муниципального образования город «Кирово-Чепецк»

(наименование уполномоченного федерального органа исполнительной власти, или органа исполнительной власти субъекта Российской Федерации, или органа местного самоуправления)

\_\_\_\_\_ (дата)

Утвержден

(реквизиты акта Правительства Российской Федерации, или высшего исполнительного органа государственной власти субъекта Российской Федерации, или главы местной администрации об утверждении)

2. Информация о разрешенном использовании земельного участка, требованиях к назначению, параметрам и размещению объекта капитального строительства

*Действие градостроительного регламента не распространяется на земельные участки, занятые линейными объектами*

(наименование представительного органа местного самоуправления, реквизиты акта об утверждении правил землепользования и застройки, информация обо всех предусмотренных градостроительным регламентом видах разрешенного использования земельного участка (за исключением случаев предоставления земельного участка для государственных или муниципальных нужд)

2.1. Информация о разрешенном использовании земельного участка

**основные виды разрешенного использования земельного участка:**

—

**условно разрешенные виды использования земельного участка:**

—

**вспомогательные виды разрешенного использования земельного участка:**

—

2.2. Требования к назначению, параметрам и размещению объекта капитального строительства на указанном земельном участке. Назначение объекта капитального строительства

Назначение объекта капитального строительства

№ Заполнение не требуется, \_\_\_\_\_ (согласно чертежу градостроительного плана), \_\_\_\_\_ (назначение объекта капитального строительства)

2.2.1. Предельные (минимальные и (или) максимальные) размеры земельных участков объектов капитального строительства, в том числе площадь

Кадастровый номер земельного участка согласно чертежу градостр. плана	1. Длина (метров)	2. Ширина (метров)	3. Полоса отчуждения	4. Охранные зоны	5. Площадь земельного участка (га)	6. Номер объекта кап. стр-ва согласно чертежу градостр. плана	7. Размер (м <sup>2</sup> )	
							макс.	мин.
<i>Заполнение не требуется</i>	<i>Заполнение не требуется</i>	<i>Заполнение не требуется</i>	<i>Заполнение не требуется</i>	<i>Заполнение не требуется</i>	<i>Заполнение не требуется</i>	<i>Заполнение не требуется</i>	<i>Заполнение не требуется</i>	<i>Заполнение не требуется</i>

2.2.2. Предельное количество этажей Заполнение не требуется или предельная высота зданий, строений, сооружений Заполнение не требуется м.

2.2.3. Максимальный процент застройки в границах земельного участка Заполнение не требуется процентов.

2.2.4. Иные показатели: *Заполнение не требуется*

### 2.2.5. Требования к назначению, параметрам и размещению объекта капитального строительства на указанном земельном участке

Назначение объекта капитального строительства

№ 1, железнодорожные пути  
(согласно чертежу) (назначение объекта капитального строительства)

Предельные (минимальные и (или) максимальные) размеры земельных участков:

Номер участка согласно чертежу градостроительного плана	Длина (м)	Ширина (м)	Площадь (га)	Полоса отчуждения	Охранные зоны
1	449	6	0.2699	-	-

### 3. Информация о расположенных в границах земельного участка объектах капитального строительства и объектах культурного наследия

#### 3.1. Объекты капитального строительства

№ Не имеется, ---  
(согласно чертежу градостроительного плана) (назначение объекта капитального строительства)

инвентаризационный или кадастровый номер ---

технический или кадастровый паспорт объекта подготовлен Не представлен  
(дата)

(наименование организации (органа) государственного кадастрового учета объектов недвижимости или государственного технического учета и технической инвентаризации объектов капитального строительства)

#### 3.2. Объекты, включенные в единый государственный реестр объектов культурного наследия (памятников истории и культуры) народов Российской Федерации

№ Не имеется, ---  
(согласно чертежу градостроительного плана) (назначение объекта культурного наследия)

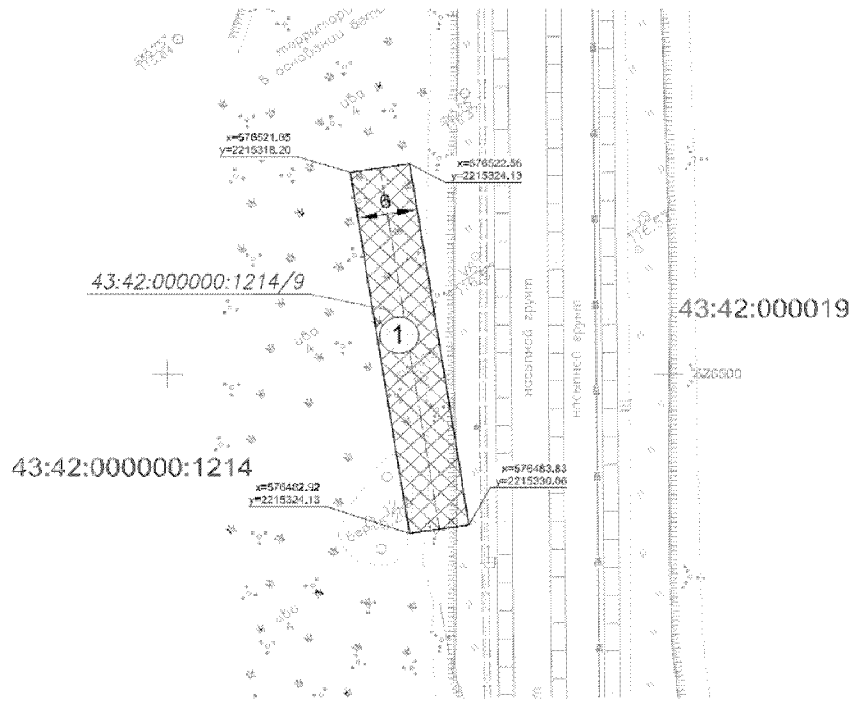
(наименование органа государственной власти, принявшего решение о включении выявленного объекта культурного наследия в реестр, реквизиты этого решения)

регистрационный номер в реестре ---  
от ---  
(дата)

### 4. Информация о возможности или невозможности разделения земельного участка

---




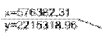
(наименование и реквизиты документа, определяющего возможность или невозможность разделения)



**Экспликация мест допустимого размещения объекта капитального строительства**

№ п/п согласно чертежу	Вид объекта	Площадь, кв. м	Протяженность, м
1	полоса отвода железнодорожного пути отсепка от №67 до №68	235	39

**Условные обозначения:**

-  - место допустимого размещения объекта капитального строительства ( железнодорожные пути);
-  - ось проектируемого железнодорожного пути;
- 43:42:000019:95 - кадастровый номер земельного участка согласно сведений ГКН;
- 43:42:000019 - кадастровый номер квартала;
-  - граница существующего земельного участка по сведениям ГКН;
-  - координаты поворотных точек границ земельного участка;
- 95/1 - номер части земельного участка.

						15-177			
						"Железнодорожные пути необщего пользования №2 № III, 19, 19а, 66, 67, 68, 23 на территории промышленной площадки ОАО «ЗМУ КЧЖК»			
Изм.	Кол.уч.	Лист	№ док.	Подпись	Дата	Проект межевания территории	Стадия	Лист	Листов
Гл.специалист				Иванкин Н.В.	08.15		П	1	1
Нач. отдела				Помаскина Г.А.	08.15				
Исполнитель				Петухова А.А.	08.15				
Н. контроль				Помаскина Г.А.	08.15				
Чертеж градостроительного плана						М 1:500		ООО "ГеоПлан"	

## Градостроительный план земельного участка

N*	R	U	4	3																
----	---	---	---	---	--	--	--	--	--	--	--	--	--	--	--	--	--	--	--	--

Градостроительный план земельного участка подготовлен на основании Постановления администрации муниципального образования «Город Кирово-Чепецк» Кировской области «О подготовке документации по планировке территории муниципального образования «Город Кирово-Чепецк» Кировской области от 02.03.2015 № 187.

(реквизиты решения уполномоченного федерального органа исполнительной власти, или органа исполнительной власти субъекта Российской Федерации, или органа местного самоуправления о подготовке документации по планировке территории, либо реквизиты обращения и ф.и.о. заявителя - физического лица, либо реквизиты обращения и наименование заявителя - юридического лица о выдаче градостроительного плана земельного участка)

Местонахождение земельного участка

Кировская область

(субъект Российской Федерации)

Кирово-Чепецкий район

(муниципальный район или городской округ)

г. Кирово-Чепецк

(поселение)

Кадастровый номер земельного участка

-  
(заполняется при наличии кадастрового номера)

Описание местоположения границ земельного участка Кировская обл.,

Кирово-Чепецкий район, г. Кирово-Чепецк.

Площадь земельного участка 0.0235 га

Описание местоположения проектируемого объекта на земельном участке

(объекта капитального строительства) Железнодорожные пути отвилка от №67 до №68,

территория промышленной площадки ОАО «ЗМУ КЧХК», г. Кирово-Чепецке, Кировской области.

План подготовлен

Пленкин Николай Васильевич, директор ООО «ГеоПлан»

(ф.и.о., должность уполномоченного лица, наименование органа или организации)

М.П.

(дата)

(подпись)

/ Пленкин Н.В. /

(расшифровка подписи)

Представлен

В администрацию муниципального образования город «Кирово-Чепецк»

(наименование уполномоченного федерального органа исполнительной власти, или органа исполнительной власти субъекта Российской Федерации, или органа местного самоуправления)

(дата)

Утвержден

(реквизиты акта Правительства Российской Федерации, или высшего исполнительного органа государственной власти субъекта Российской Федерации, или главы местной администрации об утверждении)

2. Информация о разрешенном использовании земельного участка, требованиях к назначению, параметрам и размещению объекта капитального строительства

*Действие градостроительного регламента не распространяется на земельные участки, занятые линейными объектами*

(наименование представительного органа местного самоуправления, реквизиты акта об утверждении правил землепользования и застройки, информация обо всех предусмотренных градостроительным регламентом видах разрешенного использования земельного участка (за исключением случаев предоставления земельного участка для государственных или муниципальных нужд)

2.1. Информация о разрешенном использовании земельного участка

**основные виды разрешенного использования земельного участка:**

—

**условно разрешенные виды использования земельного участка:**

—

**вспомогательные виды разрешенного использования земельного участка:**

—

2.2. Требования к назначению, параметрам и размещению объекта капитального строительства на указанном земельном участке. Назначение объекта капитального строительства

Назначение объекта капитального строительства

№ Заполнение не требуется, \_\_\_\_\_ (назначение объекта капитального строительства)  
 (согласно чертежу градостроительного плана)

2.2.1. Предельные (минимальные и (или) максимальные) размеры земельных участков объектов капитального строительства, в том числе площадь

Кадастровый номер земельного участка согласно чертежу градостр. плана	1. Длина (метров)	2. Ширина (метров)	3. Полоса отчуждения	4. Охранные зоны	5. Площадь земельного участка (га)	6. Номер объекта кап. стр-ва согласно чертежу градостр. плана	7. Размер (м <sup>2</sup> )	
							макс.	мин.
<i>Заполнение не требуется</i>	<i>Заполнение не требуется</i>	<i>Заполнение не требуется</i>	<i>Заполнение не требуется</i>	<i>Заполнение не требуется</i>	<i>Заполнение не требуется</i>	<i>Заполнение не требуется</i>	<i>Заполнение не требуется</i>	<i>Заполнение не требуется</i>

2.2.2. Предельное количество этажей Заполнение не требуется или предельная высота зданий, строений, сооружений Заполнение не требуется м.

2.2.3. Максимальный процент застройки в границах земельного участка Заполнение не требуется процентов.

2.2.4. Иные показатели: Заполнение не требуется

### 2.2.5. Требования к назначению, параметрам и размещению объекта капитального строительства на указанном земельном участке

Назначение объекта капитального строительства

№ 1, железнодорожные пути  
(согласно чертежу) (назначение объекта капитального строительства)

Предельные (минимальные и (или) максимальные) размеры земельных участков:

Номер участка согласно чертежу градостроительного плана	Длина (м)	Ширина (м)	Площадь (га)	Полоса отчуждения	Охранные зоны
1	39	6	0.0235	-	-

### 3. Информация о расположенных в границах земельного участка объектах капитального строительства и объектах культурного наследия

#### 3.1. Объекты капитального строительства

№ Не имеется, ---  
(согласно чертежу градостроительного плана) (назначение объекта капитального строительства)

инвентаризационный или кадастровый номер ---,

технический или кадастровый паспорт объекта подготовлен Не представлен  
(дата)

(наименование организации (органа) государственного кадастрового учета объектов недвижимости или государственного технического учета и технической инвентаризации объектов капитального строительства)

#### 3.2. Объекты, включенные в единый государственный реестр объектов культурного наследия (памятников истории и культуры) народов Российской Федерации

№ Не имеется, ---  
(согласно чертежу градостроительного плана) (назначение объекта культурного наследия)

(наименование органа государственной власти, принявшего решение о включении выявленного объекта культурного наследия в реестр, реквизиты этого решения)

регистрационный номер в реестре ---  
от ---  
(дата)

#### 4. Информация о возможности или невозможности разделения земельного участка

---  
(наименование и реквизиты документа, определяющего возможность или невозможность разделения)





## Градостроительный план земельного участка

N*	R	U	4	3															
----	---	---	---	---	--	--	--	--	--	--	--	--	--	--	--	--	--	--	--

Градостроительный план земельного участка подготовлен на основании Постановления администрации муниципального образования «Город Кирово-Чепецк» Кировской области «О подготовке документации по планировке территории муниципального образования «Город Кирово-Чепецк» Кировской области от 02.03.2015 № 187.

(реквизиты решения уполномоченного федерального органа исполнительной власти, или органа исполнительной власти субъекта Российской Федерации, или органа местного самоуправления о подготовке документации по планировке территории, либо реквизиты обращения и ф.и.о. заявителя - физического лица, либо реквизиты обращения и наименование заявителя - юридического лица о выдаче градостроительного плана земельного участка)

Местонахождение земельного участка

Кировская область

(субъект Российской Федерации)

Кирово-Чепецкий район

(муниципальный район или городской округ)

г. Кирово-Чепецк

(поселение)

Кадастровый номер земельного участка

-

(заполняется при наличии кадастрового номера)

Описание местоположения границ земельного участка Кировская обл., Кирово-Чепецкий район, г. Кирово-Чепецк.

Площадь земельного участка 0.2709 га

Описание местоположения проектируемого объекта на земельном участке (объекта капитального строительства) Железнодорожные пути №68, территория промышленной площадки ОАО «ЗМУ КЧХК», г. Кирово-Чепецке, Кировской области.

План подготовлен Пленкин Николай Васильевич, директор ООО «ГеоПлан»

(ф.и.о., должность уполномоченного лица, наименование органа или организации)

М.П. \_\_\_\_\_ /

(дата)

(подпись)

Пленкин Н.В. /

(расшифровка подписи)

Представлен

В администрацию муниципального образования город «Кирово-Чепецк»

(наименование уполномоченного федерального органа исполнительной власти, или органа исполнительной власти субъекта Российской Федерации, или органа местного самоуправления)

\_\_\_\_\_ /  
(дата)

Утвержден

(реквизиты акта Правительства Российской Федерации, или высшего исполнительного органа государственной власти субъекта Российской Федерации, или главы местной администрации об утверждении)

2. Информация о разрешенном использовании земельного участка, требованиях к назначению, параметрам и размещению объекта капитального строительства

*Действие градостроительного регламента не распространяется на земельные участки, занятые линейными объектами*

(наименование представительного органа местного самоуправления, реквизиты акта об утверждении правил землепользования и застройки, информация обо всех предусмотренных градостроительным регламентом видах разрешенного использования земельного участка (за исключением случаев предоставления земельного участка для государственных или муниципальных нужд)

2.1. Информация о разрешенном использовании земельного участка

**основные виды разрешенного использования земельного участка:**

—

**условно разрешенные виды использования земельного участка:**

—

**вспомогательные виды разрешенного использования земельного участка:**

—

2.2. Требования к назначению, параметрам и размещению объекта капитального строительства на указанном земельном участке. Назначение объекта капитального строительства

Назначение объекта капитального строительства

№ Заполнение не требуется, \_\_\_\_\_ (назначение объекта капитального строительства)  
 (согласно чертежу градостроительного плана)

2.2.1. Предельные (минимальные и (или) максимальные) размеры земельных участков объектов капитального строительства, в том числе площадь

Кадастровый номер земельного участка согласно чертежу градостр. плана	1. Длина (метров)	2. Ширина (метров)	3. Полоса отчуждения	4. Охранные зоны	5. Площадь земельного участка (га)	6. Номер объекта кап. стр-ва согласно чертежу градостр. плана	7. Размер (м <sup>2</sup> )	
							макс.	мин.
<i>Заполнение не требуется</i>	<i>Заполнение не требуется</i>	<i>Заполнение не требуется</i>	<i>Заполнение не требуется</i>	<i>Заполнение не требуется</i>	<i>Заполнение не требуется</i>	<i>Заполнение не требуется</i>	<i>Заполнение не требуется</i>	<i>Заполнение не требуется</i>

2.2.2. Предельное количество этажей Заполнение не требуется  
 или предельная высота зданий, строений, сооружений Заполнение не требуется м.

2.2.3. Максимальный процент застройки в границах земельного участка Заполнение не требуется процентов.

2.2.4. Иные показатели: Заполнение не требуется

### 2.2.5. Требования к назначению, параметрам и размещению объекта капитального строительства на указанном земельном участке

Назначение объекта капитального строительства

№ 1, железнодорожные пути  
(согласно чертежу) (назначение объекта капитального строительства)

Предельные (минимальные и (или) максимальные) размеры земельных участков:

Номер участка согласно чертежу градостроительного плана	Длина (м)	Ширина (м)	Площадь (га)	Полоса отчуждения	Охранные зоны
1	450	6	0.2709	-	-

### 3. Информация о расположенных в границах земельного участка объектах капитального строительства и объектах культурного наследия

#### 3.1. Объекты капитального строительства

№ Не имеется, ---  
(согласно чертежу градостроительного плана) (назначение объекта капитального строительства)

инвентаризационный или кадастровый номер ---,

технический или кадастровый паспорт объекта подготовлен Не представлен  
(дата)

(наименование организации (органа) государственного кадастрового учета объектов недвижимости или государственного технического учета и технической инвентаризации объектов капитального строительства)

#### 3.2. Объекты, включенные в единый государственный реестр объектов культурного наследия (памятников истории и культуры) народов Российской Федерации

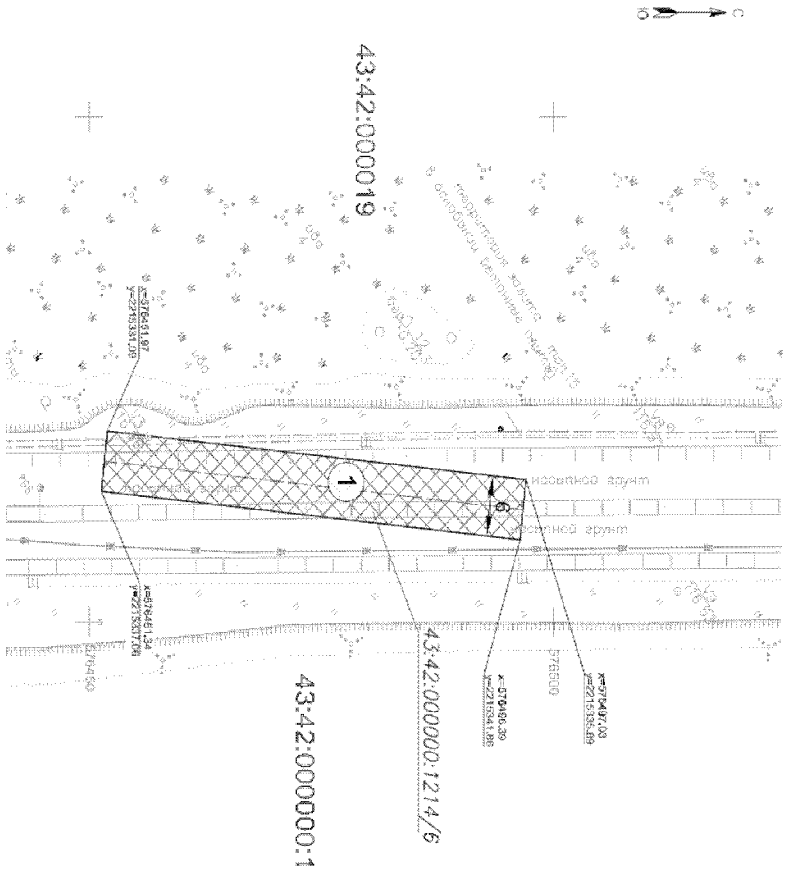
№ Не имеется, ---  
(согласно чертежу градостроительного плана) (назначение объекта культурного наследия)

(наименование органа государственной власти, принявшего решение о включении выявленного объекта культурного наследия в реестр, реквизиты этого решения)

регистрационный номер в реестре ---  
от ---  
(дата)

#### 4. Информация о возможности или невозможности разделения земельного участка

---  
(наименование и реквизиты документа, определяющего возможность или невозможность разделения)



Экспликация мест допустимого размещения объекта капитального строительства

№ п/п согласно чертёжу	Вид объекта	Площадь, кв.м	Протяженность, м
1	росса отвода железнодорожного пути отвода от №190 до станции III	272	45

Условные обозначения:

- место допустимого размещения объекта капитального строительства ( железнодорожные пути);
- ось проектируемого железнодорожного пути;
- 43:42:000019:95 - кадастровый номер земельного участка согласно сведений ГКН;
- 43:42:000019 - кадастровый номер квартала;
- - граница существующего земельного участка по сведениям ГКН;
- координаты поворотных точек границы земельного участка;
- 95/1 - номер части земельного участка.

Изм.	Кол.уч.	Лист	№ док.	Подпись	Дата	15-177		
1	1	1	1		08.15	"Железнодорожные пути необщего пользования №190 III, 19а, 6б, 67, 68, 23 на территории промышленной площадки ОАО «ЗМУ КЧК»		
Разработчик	Давыдов Н.В.				08.15	Проект межевания территории		
Нач. отдела	Давыдова Г.А.				08.15	П	1	1
Исполнитель	Давыдова А.А.				08.15	Часть 1 предостроительного плана		
Н. контроль	Давыдова Г.А.				08.15	М 1:500		
						ООО "Геолэнд"		

## Градостроительный план земельного участка

N*	R	U	4	3																
----	---	---	---	---	--	--	--	--	--	--	--	--	--	--	--	--	--	--	--	--

Градостроительный план земельного участка подготовлен на основании Постановления администрации муниципального образования «Город Кирово-Чепецк» Кировской области «О подготовке документации по планировке территории муниципального образования «Город Кирово-Чепецк» Кировской области от 02.03.2015 № 187.

(реквизиты решения уполномоченного федерального органа исполнительной власти, или органа исполнительной власти субъекта Российской Федерации, или органа местного самоуправления о подготовке документации по планировке территории, либо реквизиты обращения и ф.и.о. заявителя - физического лица, либо реквизиты обращения и наименование заявителя - юридического лица о выдаче градостроительного плана земельного участка)

Местонахождение земельного участка

*Кировская область*

(субъект Российской Федерации)

*Кирово-Чепецкий район*

(муниципальный район или городской округ)

*г. Кирово-Чепецк*

(поселение)

Кадастровый номер земельного участка

-  
(заполняется при наличии кадастрового номера)

Описание местоположения границ земельного участка *Кировская обл., Кирово-Чепецкий район, г. Кирово-Чепецк.*

Площадь земельного участка *0.0272 га*

Описание местоположения проектируемого объекта на земельном участке

(объекта капитального строительства) *Железнодорожные пути отъезда от №19а до сдвигание III, территория промышленной площадки ОАО «ЗМУ КЧХК», г. Кирово-Чепецке, Кировской области.*

План подготовлен

*Пленкин Николай Васильевич, директор ООО «ГеоПлан»*

(ф.и.о., должность уполномоченного лица, наименование органа или организации)

М.П.

\_\_\_\_\_ /  
(дата)

\_\_\_\_\_ /  
(подпись)

*Пленкин Н.В.* /  
(расшифровка подписи)

Представлен

*В администрацию муниципального образования город «Кирово-Чепецк»*

(наименование уполномоченного федерального органа исполнительной власти, или органа исполнительной власти субъекта Российской Федерации, или органа местного самоуправления)

\_\_\_\_\_  
(дата)

Утвержден

(реквизиты акта Правительства Российской Федерации, или высшего исполнительного органа государственной власти субъекта Российской Федерации, или главы местной администрации об утверждении)

2. Информация о разрешенном использовании земельного участка, требованиях к назначению, параметрам и размещению объекта капитального строительства

*Действие градостроительного регламента не распространяется на земельные участки, занятые линейными объектами*

(наименование представительного органа местного самоуправления, реквизиты акта об утверждении правил землепользования и застройки, информация обо всех предусмотренных градостроительным регламентом видах разрешенного использования земельного участка (за исключением случаев предоставления земельного участка для государственных или муниципальных нужд)

2.1. Информация о разрешенном использовании земельного участка

**основные виды разрешенного использования земельного участка:**

—

**условно разрешенные виды использования земельного участка:**

—

**вспомогательные виды разрешенного использования земельного участка:**

—

2.2. Требования к назначению, параметрам и размещению объекта капитального строительства на указанном земельном участке. Назначение объекта капитального строительства

Назначение объекта капитального строительства

N Заполнение не требуется, \_\_\_\_\_  
 (согласно чертежу градостроительного плана) (назначение объекта капитального строительства)

2.2.1. Предельные (минимальные и (или) максимальные) размеры земельных участков объектов капитального строительства, в том числе площадь

Кадастровый номер земельного участка согласно чертежу градостр. плана	1. Длина (метров)	2. Шири-на (метров)	3. Полоса отчужде-ния	4. Охранные зоны	5. Площадь земельного участка (га)	6. Номер объекта кап. стр-ва согласно чертежу градостр. плана	7. Размер (м <sup>2</sup> )	
							макс.	мин.
Заполнение не требуется	Заполне-ние не требует-ся	Заполне-ние не требует-ся	Заполне-ние не требует-ся	Заполнение не требуется	Заполнение не требуется	Заполне-ние не требует-ся	Заполне-ние не требует-ся	Заполне-ние не требует-ся

2.2.2. Предельное количество этажей Заполнение не требуется  
 или предельная высота зданий, строений, сооружений Заполнение не требуется м.

2.2.3. Максимальный процент застройки в границах земельного участка Заполнение не требуется процентов.

2.2.4. Иные показатели: Заполнение не требуется

### 2.2.5. Требования к назначению, параметрам и размещению объекта капитального строительства на указанном земельном участке

Назначение объекта капитального строительства

№ 1, железнодорожные пути  
(согласно чертежу) (назначение объекта капитального строительства)

Предельные (минимальные и (или) максимальные) размеры земельных участков:

Номер участка согласно чертежу градостроительного плана	Длина (м)	Ширина (м)	Площадь (га)	Полоса отчуждения	Охранные зоны
1	45	6	0.0272	-	-

### 3. Информация о расположенных в границах земельного участка объектах капитального строительства и объектах культурного наследия

#### 3.1. Объекты капитального строительства

№ Не имеется, ---,  
(согласно чертежу градостроительного плана) (назначение объекта капитального строительства)

инвентаризационный или кадастровый номер ---,

технический или кадастровый паспорт объекта подготовлен Не представлен  
(дата)

(наименование организации (органа) государственного кадастрового учета объектов недвижимости или государственного технического учета и технической инвентаризации объектов капитального строительства)

#### 3.2. Объекты, включенные в единый государственный реестр объектов культурного наследия (памятников истории и культуры) народов Российской Федерации

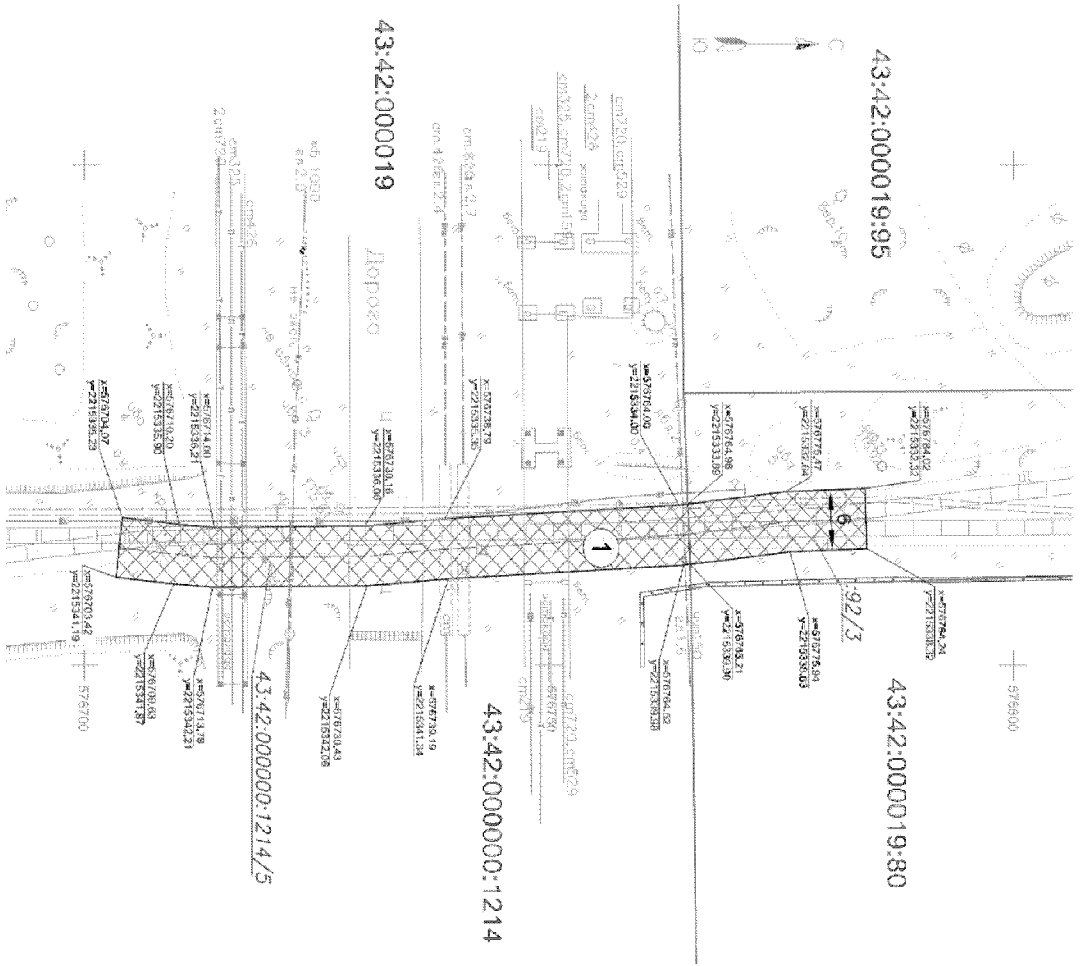
№ Не имеется, ---,  
(согласно чертежу градостроительного плана) (назначение объекта культурного наследия)

(наименование органа государственной власти, принявшего решение о включении выявленного объекта культурного наследия в реестр, реквизиты этого решения)

регистрационный номер в реестре ---  
от ---  
(дата)

#### 4. Информация о возможности или невозможности разделения земельного участка

---  
(наименование и реквизиты документа, определяющего возможность или невозможность разделения)



**Экспликация мест допустимого размещения объекта капитального строительства**

№ п/п согласно чертежу	Вид объекта	Площадь, кв. м	Протяженность, м
1	полоса отвода железнодорожного пути обьекта III	484	81

**Условные обозначения:**

- место допустимого размещения объекта капитального строительства ( железнодорожном пути);
- 43:42:0000019:95 - кадастровый номер земельного участка согласно сведений ГКУ;
- 43:42:000019 - кадастровый номер квартала;
- 95/1 - граница существующего земельного участка по сведениям ГКУ;
- 95/1 - координаты поворотных точек границы земельного участка;
- 95/1 - номер части земельного участка.

Имя, Кол.уч.	Лист	№ док.	Подпись	Дата
Гл. специалист	Ланкин Н.В.			08.15
Нач. отдела	Полыкина Г.А.			08.15
Исполнитель	Перелова А.А.			08.15
И. контролёр	Помыкина Г.А.			08.15

15-177

«Железнодорожные пути неограниченного пользования №№ III, 19, 19а, 68, 67, 68, 23 на территории промывальной площадки ОАО «ЭМУ КЧХК»

Проект межевания территории

Чертеж градостроительного плана М 1:500

ООО "Тотланд"





2. Информация о разрешенном использовании земельного участка, требованиях к назначению, параметрам и размещению объекта капитального строительства

*Действие градостроительного регламента не распространяется на земельные участки, занятые линейными объектами*

(наименование представительного органа местного самоуправления, реквизиты акта об утверждении правил землепользования и застройки, информация обо всех предусмотренных градостроительным регламентом видах разрешенного использования земельного участка (за исключением случаев предоставления земельного участка для государственных или муниципальных нужд)

2.1. Информация о разрешенном использовании земельного участка

**основные виды разрешенного использования земельного участка:**

—

**условно разрешенные виды использования земельного участка:**

—

**вспомогательные виды разрешенного использования земельного участка:**

—

2.2. Требования к назначению, параметрам и размещению объекта капитального строительства на указанном земельном участке. Назначение объекта капитального строительства

Назначение объекта капитального строительства

N Заполнение не требуется, \_\_\_\_\_  
 (согласно чертежу градостроительного плана) (назначение объекта капитального строительства)

2.2.1. Предельные (минимальные и (или) максимальные) размеры земельных участков объектов капитального строительства, в том числе площадь

Кадастровый номер земельного участка согласно чертежу градостр. плана	1. Длина (метров)	2. Ширина (метров)	3. Полоса отчуждения	4. Охранные зоны	5. Площадь земельного участка (га)	6. Номер объекта кап. стр-ва согласно чертежу градостр. плана	7. Размер (м <sup>2</sup> )	
							макс.	мин.
<i>Заполнение не требуется</i>	<i>Заполнение не требуется</i>	<i>Заполнение не требуется</i>	<i>Заполнение не требуется</i>	<i>Заполнение не требуется</i>	<i>Заполнение не требуется</i>	<i>Заполнение не требуется</i>	<i>Заполнение не требуется</i>	<i>Заполнение не требуется</i>

2.2.2. Предельное количество этажей Заполнение не требуется  
 или предельная высота зданий, строений, сооружений Заполнение не требуется м.

2.2.3. Максимальный процент застройки в границах земельного участка Заполнение не требуется процентов.

2.2.4. Иные показатели: Заполнение не требуется

### 2.2.5. Требования к назначению, параметрам и размещению объекта капитального строительства на указанном земельном участке

Назначение объекта капитального строительства

№ 1, железнодорожные пути  
(согласно чертежу) (назначение объекта капитального строительства)

Предельные (минимальные и (или) максимальные) размеры земельных участков:

Номер участка согласно чертежу градостроительного плана	Длина (м)	Ширина (м)	Площадь (га)	Полоса отчуждения	Охранные зоны
1	81	6	0.0484	-	-

### 3. Информация о расположенных в границах земельного участка объектах капитального строительства и объектах культурного наследия

#### 3.1. Объекты капитального строительства

№ Не имеется, ---  
(согласно чертежу градостроительного плана) (назначение объекта капитального строительства)

инвентаризационный или кадастровый номер ---

технический или кадастровый паспорт объекта подготовлен Не представлен  
(дата)

(наименование организации (органа) государственного кадастрового учета объектов недвижимости или государственного технического учета и технической инвентаризации объектов капитального строительства)

#### 3.2. Объекты, включенные в единый государственный реестр объектов культурного наследия (памятников истории и культуры) народов Российской Федерации

№ Не имеется, ---  
(согласно чертежу градостроительного плана) (назначение объекта культурного наследия)

(наименование органа государственной власти, принявшего решение о включении выявленного объекта культурного наследия в реестр, реквизиты этого решения)

регистрационный номер в реестре ---  
от ---  
(дата)

#### 4. Информация о возможности или невозможности разделения земельного участка

---  
(наименование и реквизиты документа, определяющего возможность или невозможность разделения)

## ПОСТАНОВЛЕНИЕ

Главы муниципального образования

"Город Кирово-Чепецк"

Кировской области

от 18.09.2015 № 51/п

г.Кирово-Чепецк

## О внесении и утверждении изменений в Положение "О порядке и размерах возмещения расходов, связанных со служебными командировками за пределами территории Российской Федерации"

В соответствии со статьей 168 Трудового кодекса Российской Федерации, постановлением Правительства Российской Федерации от 13.10.2008 № 749 "Об особенностях направления работников в служебные командировки" глава муниципального образования "Город Кирово-Чепецк" Кировской области ПОСТАНОВЛЯЕТ:

1. Внести и утвердить в Положение "О порядке и размерах возмещения расходов, связанных со служебными командировками за пределами территории Российской Федерации", утвержденное постановлением главы муниципального образования "Город Кирово-Чепецк" Кировской области от 29.10.2014 № 78/п (с изменениями, внесенными и утвержденными постановлениями главы муниципального образования "Город Кирово-Чепецк" Кировской области от 28.11.2014 № 87/п, от 28.01.2015 № 3/п), следующие изменения:

1.1. Пункт 5 раздела 2 признать утратившим силу;

1.2. Пункт 3 раздела 3 изложить в следующей редакции:

"3. Фактический срок пребывания работника в служебной командировке определяется по проездным документам, представляемым работником по возвращении из служебной командировки.

В случае проезда работника на основании письменного решения работодателя к месту командирования и (или) обратно к месту службы (работы) на служебном транспорте, на транспорте, находящемся в собственности работника или в собственности третьих лиц (по доверенности), фактический срок пребывания в месте командирования указывается в служебной записке, которая представляется работником по возвращении из служебной командировки главе муниципального образования с приложением документов, подтверждающих использование указанного транспорта для проезда к месту командирования и обратно (путевой лист, маршрутный лист, счета, квитанции, кассовые чеки и иные документы, подтверждающие маршрут следования транспорта).

В случае отсутствия проездных документов фактический срок пребывания работника в командировке работник подтверждает документами по найму жилого помещения в месте командирования. При проживании в гостинице указанный срок пребывания подтверждается квитанцией (талоном) либо иным документом, подтверждающим заключение договора на оказание гостиничных услуг по месту командирования, содержащим сведения, предусмотренные Правилами предоставления гостиничных услуг в Российской Федерации, утвержденными постановлением Правительства Российской Федерации от 25.04.1997 № 490 "Об утверждении Правил предоставления гостиничных услуг в Российской Федерации".

При отсутствии проездных документов, документов по найму жилого помещения либо иных документов, подтверждающих заключение договора на оказание гостиничных услуг по месту командирования, в целях подтверждения фактического срока пребывания в месте командирования работником представляются служебная записка и (или) иной документ о фактическом сроке пребывания работника в служебной командировке, содержащий подтверждение принимающей работника стороны (организации либо должностного лица) о сроке прибытия (убытия) работника к месту командирования (из места служебной командировки)".

2. Настоящее постановление вступает в силу после его официального опубликования.

Глава муниципального образования  
"Город Кирово-Чепецк"  
Кировской области  
В.В. Крешетов

## ПОСТАНОВЛЕНИЕ

Главы муниципального образования

"Город Кирово-Чепецк"

Кировской области

от 18.09.2015 № 52/п

г.Кирово-Чепецк

## О внесении и утверждении изменений в постановление главы муниципального образования "Город Кирово-Чепецк" Кировской области от 22.12.2014 № 92/п

В соответствии со статьей 15 Федерального закона от 02.03.2007 № 25-ФЗ "О муниципальной службе в Российской Федерации", статьей 8 Федерального закона от 25.12.2008 № 273-ФЗ "О противодействии коррупции", Указом Губернатора Кировской области от 13.08.2015 № 184 "О внесении изменений в Указ Губернатора Кировской области от 18.08.2009 № 68" глава муниципального образования "Город Кирово-Чепецк" Кировской области ПОСТАНОВЛЯЕТ:

1. Внести и утвердить в Положение о представлении гражданами, претендующими на замещение должностей муниципальной службы в Кирово-Чепецкой городской Думе, и муниципальными служащими Кирово-Чепецкой городской Думы сведений о доходах, расходах, об имуществе и обязательствах имущественного характера, утвержденное постановлением главы муниципального образования "Город Кирово-Чепецк" Кировской области от 22.12.2014 № 92/п (с изменениями, внесенными и утвержденными постановлением главы муниципального образования "Город Кирово-Чепецк" Кировской области от 05.06.2015 № 34/п), следующие изменения:

1.1. Пункт 10 изложить в следующей редакции:

"10. В случае непредставления или представления заведомо ложных сведений о доходах, об имуществе и обязательствах имущественного характера граждан не может быть назначен на должность муниципальной службы.

В случае непредставления или представления заведомо ложных сведений о доходах, расходах, об имуществе и обязательствах имущественного характера муниципальной служащий освобождается от дисциплинарной ответственности и поддается иным видам дисциплинарной ответственности в соответствии с законодательством Российской Федерации."

1.2. Пункт 14 изложить в следующей редакции:

"14. Сведения о доходах, об имуществе и обязательствах имущественного характера, представленные в соответствии с Положением гражданином, а также представляемые муниципальным служащим ежегодно, и информация о результатах проверки достоверности и полноты этих сведений приобщаются к личному делу муниципального служащего.

В случае если гражданин, представивший представителю нанимателя (работодателю) справку о своих доходах, об имуществе и обязательствах имущественного характера, а также справки о доходах, об имуществе и обязательствах имущественного характера своих супруги (супруга) и несовершеннолетних детей, не был назначен на должность муниципальной службы, такие справки возвращаются указанному лицу по его письменному заявлению вместе с другими документами."

1.3. В пункте 15 слова "www.k4city.gov-vytka.ru" заменить словами "www.k4city.gov-vyatka.ru".

2. Настоящее постановление вступает в силу после его официального опубликования.

Глава муниципального образования  
"Город Кирово-Чепецк" Кировской  
области  
В.В. Крешетов

## ПОСТАНОВЛЕНИЕ

Главы муниципального образования

"Город Кирово-Чепецк" Кировской

области

от 18.09.2015 № 53/п

г.Кирово-Чепецк

## О внесении и утверждении изменений в Положение "О порядке и размерах возмещения расходов, связанных со служебными командировками в пределах территории Российской Федерации"

В соответствии со статьей 168 Трудового кодекса Российской Федерации, постановлением Правительства Российской Федерации от 13.10.2008 № 749 "Об особенностях направления работников в служебные командировки" глава муниципального образования "Город Кирово-Чепецк" Кировской области ПОСТАНОВЛЯЕТ:

1. Внести и утвердить в Положение "О порядке и размерах возмещения расходов, связанных со служебными командировками в пределах территории Российской Федерации", утвержденное постановлением главы муниципального образования "Город Кирово-Чепецк" Кировской области от 29.10.2014 № 77/п (с изменениями, внесенными и утвержденными постановлениями главы муниципального образования "Город Кирово-Чепецк" Кировской области от 22.12.2014 № 91/п, от 28.01.2015 № 2/п), следующие изменения:

1.1. Раздел 1 дополнить пунктом 3 следующего содержания:

"3. Направление работника в служебную командировку оформляется распоряжением главы муниципального образования "Город Кирово-Чепецк" Кировской области (далее - муниципальное образование);

1.2. Раздел 2 признать утратившим силу;

1.3. Пункт 3 раздела 3 изложить в следующей редакции:

"3. Фактический срок пребывания работника в служебной командировке определяется по проездным документам, представляемым работником по возвращении из служебной командировки.

В случае проезда работника на основании письменного решения работодателя к месту командирования и (или) обратно к месту службы (работы) на служебном транспорте, на транспорте, находящемся в собственности работника или в собственности третьих лиц (по доверенности), фактический срок пребывания в месте командирования указывается в служебной записке, которая представляется работником по возвращении из служебной командировки главе муниципального образования с приложением документов, подтверждающих использование указанного транспорта для проезда к месту командирования и обратно (путевой лист, маршрутный лист, счета, квитанции, кассовые чеки и иные документы, подтверждающие маршрут следования транспорта).

В случае отсутствия проездных документов фактический срок пребывания работника в командировке работник подтверждает документами по найму жилого помещения в месте командирования. При проживании в гостинице указанный срок пребывания подтверждается квитанцией (талоном) либо иным документом, подтверждающим заключение договора на оказание гостиничных услуг по месту командирования, содержащим сведения, предусмотренные Правилами предоставления гостиничных услуг в Российской Федерации, утвержденными постановлением Правительства Российской Федерации от 25.04.1997 № 490 "Об утверждении Правил предоставления гостиничных услуг в Российской Федерации".

При отсутствии проездных документов, документов по найму жилого помещения либо иных документов, подтверждающих заключение договора на оказание гостиничных услуг по месту командирования, в целях подтверждения фактического срока пребывания в месте командирования работником представляются служебная записка и (или) иной документ о фактическом сроке пребывания работника в служебной командировке, содержащий подтверждение принимающей работника стороны (организации либо должностного лица) о сроке прибытия (убытия) работника к месту командирования (из места служебной командировки)".

2. Настоящее постановление вступает в силу после его официального опубликования.

*Глава муниципального образования  
"Город Кирово-Чепецк" Кировской  
области В.В. Крешетов*