

ПОСТАНОВЛЕНИЕ
от 02.03.2015 № 177

О внесении и утверждении изменений в Порядок выбора земельных участков, включенных в перечень земельных участков, предназначенных для предоставления гражданам, имеющим трёх и более детей, в собственность бесплатно на территории муниципального образования «Город Кирово-Чепецк» Кировской области

В соответствии с Федеральным законом от 06.10.2003 № 131-ФЗ «Об общих принципах организации местного самоуправления в Российской Федерации», Законом Кировской области от 03.11.2011 № 74-ЗО «О бесплатном предоставлении гражданам, имеющим трех и более детей, земельных участков на территории Кировской области» администрация муниципального образования «Город Кирово-Чепецк» Кировской области ПОСТАНОВЛЯЕТ:

1. Внести и утвердить в Порядок выбора земельных участков, включенных в перечень земельных участков, предназначенных для предоставления гражданам, имеющим трех и более детей, в собственность бесплатно на территории муниципального образования «Город Кирово-Чепецк» Кировской области, утвержденный постановлением администрации муниципального образования «Город Кирово-Чепецк» Кировской области от 03.08.2012 № 1992, (далее – Порядок) следующие изменения:

1.1. Пункты 3-5 Порядка изложить в следующей редакции: «3. Специалист отдела по управлению земельными ресурсами администрации муниципального образования «Город Кирово-Чепецк» Кировской области (далее – администрация муниципального образования) предоставляет заявителю на бумажном носителе перечни сформированных земельных участков для осуществления выбора заявителем земельного участка.

4. Выбор земельного участка заявителем оформляется посредством подписания заявителем акта выбора земельного участка с указанием кадастрового номера земельного участка и его площади, являющегося приложением к настоящему порядку.

5. В случае отсутствия утвержденных перечней на дату поступления заявления гражданина в администрацию муниципального образования и в случае, когда количество заявлений граждан о предоставлении в собственность земельного участка превышает количество земельных участков, включенных в соответствующие перечни, выбор земельного участка гражданином осуществляется по мере утверждения перечней земельных участков (внесения в них изменений) по предварительному уведомлению специалистом отдела по управлению земельными ресурсами администрации муниципального образования.»

1.2. Порядок дополнить пунктами 6, 7 следующего содержания:

«6. В случае отказа осуществить выбор земельного участка из перечня сформированных земельных участков заявитель собственноручно подтверждает данный факт в акте выбора земельного участка следующей записью:

«Я, Ф.И.О., отказываюсь осуществить выбор земельного участка из перечня сформированных земельных участков, утвержденного _____. Не возражаю против снятия меня с учета. Мне разъяснено право на повторное обращение с заявлением о предоставлении земельного участка в собственность бесплатно.»

Заявитель подтверждает данную запись подписью с указанием фамилии, инициалов и даты подписания.

7. Уведомление заявителя, заинтересованного в предоставлении земельного участка, о наличии сформированных

земельных участков и возможности выбора с целью дальнейшего предоставления осуществляется посредством телефонограммы (по номеру телефона, указанному в заявлении) либо путем направления заказного письма с уведомлением о вручении по адресу, указанному в заявлении.

В случае если гражданин, извещенный надлежащим образом о наличии сформированных земельных участков, не обратился в администрацию муниципального образования либо не согласился с предложенным вариантом из сформированных земельных участков в течение 5 рабочих дней, данный отказ признается как отсутствие необходимости (заинтересованности) в предоставлении земельного участка, в связи с чем в журнале учета поступивших заявлений делается соответствующая запись.

Прекращение регистрационной записи учета заявления не является препятствием для повторного обращения за предоставлением земельного участка.»

2. Настоящее постановление вступает в силу после его официального опубликования.

Первый заместитель главы администрации муниципального образования «Город Кирово-Чепецк» Кировской области
М.А. Шинкарев

Приложение

к Порядку выбора земельных участков, включенных в перечень земельных участков, предназначенных для предоставления гражданам, имеющим трех и более детей, в собственность бесплатно на территории муниципального образования «Город Кирово-Чепецк» Кировской области

Акт выбора земельного участка

Я, _____,
(ФИО заявителя)
в соответствии с утвержденным перечнем земельных участков выбираю земельный участок с кадастровым номером _____ площадью _____ кв. м.

(дата) _____ (подпись) _____ (ФИО)

ПОСТАНОВЛЕНИЕ
02.03.2015 №186

Об утверждении документации по планировке территории для строительства линейного объекта на территории муниципального образования «Город Кирово-Чепецк» Кировской области – «Прокладка газопровода для обеспечения производственной деятельности, расположенного по адресу: Кировская область, г. Кирово-Чепецк, ул. Производственная, 5»

Рассмотрев представленный проект планировки и межевания территории для строительства линейного объекта – «Прокладка газопровода для обеспечения производственной деятельности, расположенного по адресу: Кировская область, г. Кирово-Чепецк, ул. Производственная, 5» (далее – проект планировки и межевания территории), протокол публичных слушаний от 11.02.2015 по проекту планировки и межевания территории, заключение о результатах публичных слушаний от 11.02.2015 по проекту планировки и межевания территории, в соответствии с п.26 ч.1 ст.16 Федерального закона от 06.10.2003 № 131-ФЗ «Об общих прин-

циях организации местного самоуправления в Российской Федерации» и ч.13, ч.14 ст.46 Градостроительного кодекса Российской Федерации, администрация муниципального образования «Город Кирово-Чепецк» Кировской области ПОСТАНОВЛЯЕТ:

1. Утвердить проект планировки и межевания территории для строительства линейного объекта – «Прокладка газопровода для обеспечения производственной деятельности, расположенного по адресу: Кировская область, г. Кирово-Чепецк, ул. Производственная, 5». Прилагается.
2. Отделу организационного обеспечения администрации муниципального образования «Город Кирово-Чепецк» Кировской области в течение семи дней со дня утверждения, опубликовать утвержденный проект планировки и межевания территории в порядке, установленном для официального опубликования муниципальных правовых актов, иной официальной информации.
3. Муниципальному казенному учреждению «Муниципальные информационные ресурсы» города Кирово-Чепецка Кировской области разместить утвержденный проект планировки и межевания территории на официальном сайте муниципального образования «Город Кирово-Чепецк» Кировской области.

Первый заместитель главы администрации
муниципального образования
«Город Кирово-Чепецк» Кировской области
М.А. Шинкарев

Российская Федерация
ООО «ГеоПлан»

ПРОКЛАДКА ГАЗОПРОВОДА ДЛЯ ОБЕСПЕЧЕНИЯ ПРОИЗВОДСТВЕННОЙ ДЕЯТЕЛЬНОСТИ, РАСПОЛОЖЕННОГО ПО АДРЕСУ: КИРОВСКАЯ ОБЛАСТЬ, Г.КИРОВО-ЧЕПЕЦК, УЛ.ПРОИЗВОДСТВЕННАЯ,5

Проект планировки и межевания территории для строительства линейного объекта: "Прокладка газопровода для обеспечения производственной деятельности, расположенного по адресу: Кировская область, г.Кирово-Чепецк, ул.Производственная, 5"

14-43 ПИР-ПП
Том 1

Директор Н.В. Пленкин
Нач.отдела Ю.Б. Колотов

2014 г.
810007 Кировская область, г. Киров, ул. Нагорная, д.2г
Тел (факс) 81-63-66, 33-01-33. E-mail: geo@geoplan.ru
СВИДЕТЕЛЬСТВО
о допуске к видам работ по подготовке проектной документации, которая оказывает влияние на безопасность объектов капитального строительства
№ П-071-4329008466-2011-0090 от 02.12.2011 г.

Российская Федерация
ООО «ГеоПлан»

ПРОКЛАДКА ГАЗОПРОВОДА ДЛЯ ОБЕСПЕЧЕНИЯ ПРОИЗВОДСТВЕННОЙ ДЕЯТЕЛЬНОСТИ, РАСПОЛОЖЕННОГО ПО АДРЕСУ: КИРОВСКАЯ ОБЛАСТЬ, Г.КИРОВО-ЧЕПЕЦК, УЛ.ПРОИЗВОДСТВЕННАЯ,5

Проект планировки и межевания территории для строительства линейного объекта: "Прокладка газопровода для обеспечения производственной деятельности, расположенного по адресу: Кировская область, г.Кирово-Чепецк, ул.Производственная, 5"

14-43 ПИР-ПП
Том 1

2014 г.
810007 Кировская область, г. Киров, ул. Нагорная, д.2г
Тел (факс) 81-63-66, 33-01-33. E-mail: geo@geoplan.ru
СВИДЕТЕЛЬСТВО
о допуске к видам работ по подготовке проектной документации, которая оказывает влияние на безопасность объектов капитального строительства
№ П-071-4329008466-2011-0090 от 02.12.2011 г.

Объемные	Наименование	стр	Примечание
1	2	3	4
14-86П-С	Содержание		
14-86П-ОЧ	Основная часть:		
14-86П-ОЧ	Положения о размещении объектов капитального строительства:		
	Общие сведения о проекте		
	Характеристика объектов капитального строительства		
	Характеристика участка проектирования		
14-86П-ОЧ	Чертеж планировки территории		
14-86П-МО	Материалы по обоснованию основной части:		
14-86П-МО	Обоснование положений о размещении объектов капитального строительства:		
	Обоснование состава проектной документации		
	Исходно-разрешительная документация		
	Обоснование размещения линейного объекта и его параметров		
	Мероприятия по обеспечению сохранности объектов культурного наследия		
	Обеспечение противопожарной безопасности		
	Охрана окружающей среды		
	Защита территории от чрезвычайных ситуаций природного и техногенного характера, проведение мероприятий по гражданской обороне и гражданской безопасности		
14-86П-МО	Схема расположения элементов планировочной структуры		
14-86П-МО	Схема использования территории в период подготовки проекта планировки (опорный план)		
14-86П-МО	Схема границ зон с особыми условиями использования территорий		
14-86П-ПМ	Проект межевания:		
14-86П-ПМ	Текстовая часть проекта межевания:		
	Пояснительная записка		
	Таблица «Координатное описание границ земельных участков»		
14-86П-ПМ	Чертеж межевания территории		
	Градостроительный план земельного участка		
	Чертеж градостроительного плана земельного участка		
	Приложения:		
	Постановление администрации МО «Город Кирово-Чепецк»		

14-43 ПИР-С

Содержание
ООО «ГеоПлан»

Кировской области № _____ от _____ г. (копия)

Техническое задание на подготовку документации по планировке территории (копия)

Техническое условие №1547 от 03.07.2013г. (копия)

Выписка из ЕРП на земельный участок №14/2000/2014-5405 от 04.04.14г. (копия)

Кадастровый выписка о земельном участке № 90/14-63218 от 31.03.2014г. (копия)

Кадастровый план территории №90/14-63229 от 31.03.2014г. (копия)

Свидетельство о допуске к видам работ по подготовке проектной документации № П-071-4329008466-2011-0090 от 21.12.2012г. (копия)

14-43 ПИР-С

Положения о размещении объектов капитального строительства

Общие сведения о проекте:

Проект планировки и межевания территории для строительства линейного объекта: "Прокладка газопровода для обеспечения производственной деятельности, расположенного по адресу: Кировская область, г.Кирово-Чепецк, ул. Производственная, 5" разработан на основании постановления администрации МО «Город Кирово-Чепецк» Кировской области от _____ 20__ г. № _____ (см. приложение) и задания на разработку документации по планировке территории.

Заказчиком работ является ООО «Производственно-коммерческая фирма «Полиспено».

Основными задачами проекта является обеспечение устойчивого развития территории, выделение элементов планировочной структуры, установления границ земельных участков, предназначенных для строительства и размещения линейных объектов.

Проектная документация разработана с целью строительства газопровода для снабжения природным газом котельной здания склада, расположенного по адресу: Кировская область, г.Кирово-Чепецк, ул.Производственная, д.5.

Проектом предусмотрено:

1. Проектируемая застройка – газопровод с точкой подключения от существующего подземного стального газопровода высокого давления Р=0,6 МПа диаметром 108 мм по ул.Производственная у ПИРП № 42.
2. Планировочное решение выполнено по заданию заказчика с учетом сложившейся застройки, а также с учетом существующих границ территории общего пользования (улицы, проезды).
3. Посредством проекта установлены красные линии - границы земельных участков, на которых расположены сети инженерно-технического обеспечения в соответствии с Правилами охраны газораспределительных сетей (утв. постановлением Правительства РФ от 20 ноября 2000 г. № 878) и СП 42.13330.2011 «Градостроительство. Планировка и застройка городских и сельских поселений» (введен в действие 20.05.2011г, утвержден приказом Минрегион России от 28 декабря 2010г. №820).

Проектная документация разработана в соответствии с заданием на проектирование, градостроительным регламентом, техническими регламентами, в том числе устанавливающи-

14-43 ПИР-ОЧ

Положения о размещении объектов капитального строительства
ООО «ГеоПлан»

ми требованиям по обеспечению пожарной безопасности и предупреждению чрезвычайных ситуаций. _____ (ПИР – Колотов Юрий Борисович)

Характеристика объектов капитального строительства

Проектом предусматривается:

- прокладка подземного полиэтиленового газопровода II категории высокого давления 0,6МПа от врезки до выхода из земли, с точкой подключения от существующего подземного стального газопровода высокого давления Р=0,6 МПа диаметром 108 мм по ул. Производственная на ответвлении к суд. ПИРП № 42 (в районе перекрестка улиц Производственная и Меллаторов в г.Кирово-Чепецке) до котельной здания склада по ул.Производственной, д.5.
- для снижения давления газа со среднего 0,6 МПа до низкого 5,0 кПа на стене здания устанавливается шкафный газорегуляторный пункт ГРПШ. Газорегуляторный пункт оборудуется двумя линиями регулирования: основной и резервной.
- надземный газопровод низкого давления IV категории прокладывается по стене до ввода в здание теплогенераторной.
- отключающие устройства устанавливаются на газопроводе в надземном исполнении.

Проектируемые красные линии газопровода проходят по границе охранной зоны газопровода, охранная зона газопровода ограничена условными линиями, проходящими на расстоянии 2 метров в обе стороны от его оси.

Документация по планировке территории (проект планировки территории, проект межевания) линейного объекта соответствует документам территориального планирования, правилам землепользования и застройки, градостроительным регламентам, требованиям технических регламентов, строительных норм и правил (СНиП), государственных стандартов (ГОСТ), СП 42.13330.2011 «Градостроительство. Планировка и застройка городских и сельских поселений» (введен в действие 20.05.2011г, утвержден приказом Минрегион России от 28 декабря 2010г. №820), и другим нормативным документам, введенным в действие на территории Российской Федерации.

Характеристика участка проектирования:

Современное состояние территории:
Категория земель - земли населенных пунктов.

14-43 ПИР-ОЧ

Район работ расположен вдоль улицы Производственная, начиная от пересечения с улицей Меллаторов в г.Кирово-Чепецке Кировской области. Проектируемый газопровод проходит по участку с кадастровым номером 43:42:000043.74, затем по землям общего пользования (ул.Производственная) в кадастровом квартале 43:42:000043 и по земельному участку №43:42:000043:89. Координаты участков с обременением и их площади приведены в проекте межевания территории.

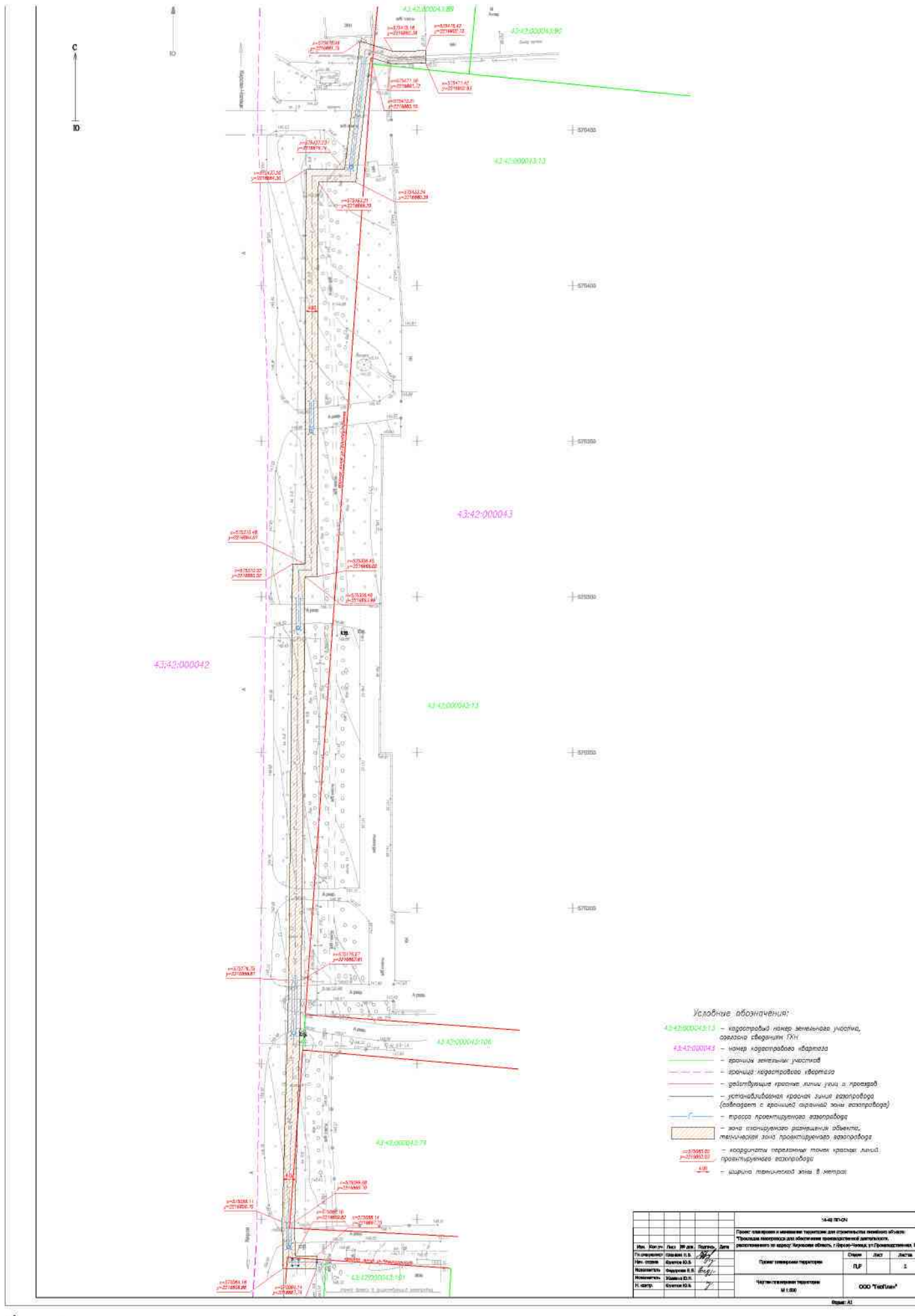
Перечень земельных участков, вовлекаемых в границы охранной зоны

Обозначение участка, адрес/местоположение	Правообладатель	Площадь охранной зоны проектируемого газопровода, кв.м
43:42:000043:74/му1, местоположение (адрес): Кировская обл., г.Кирово-Чепецк, ка-з Пригородный, ул.Меллаторов, д.5	собственность - Самохина Людмила Геннадьевна	28
43:42:000043:3У1, ул.Производственная в границах г.Кирово-Чепецка	земли общего пользования	1643
43:42:000043:89/му1, местоположение (адрес): Кировская обл., г.Кирово-Чепецк, ул. Производственная	аренда - ООО "ПВФ "Полиспено"	68
Всего:		1739

Площадка проектируемого строительства проходит преимущественно территории с ровным рельефом, пересечений с водными объектами нет.

Климат умеренно-континентальный с продолжительной снежной зимой и умеренно теплым летом. По данным Кировской метеостанции самым теплым месяцем является июль - среднесуточная температура 17,8 градуса, самым холодным - январь - среднесуточная температура 14,2 градуса ниже нуля. Безморозный период 195 дней. Промерзание грунта начинается в ноябре, оттаивание - в апреле. Ветер имеет явно выраженное преобладание южного и юго-западного направления в течение всего года.

14-43 ПИР-ОЧ



Обоснование положений о размещении объектов капитального строительства

Обоснование состава проектной документации

Проект планировки подготовлен на основании документов территориального планирования, правил землепользования и застройки, в соответствии с требованиями технических регламентов, градостроительных регламентов, нормативов градостроительного проектирования, с учетом требований ст. 41-43 Градостроительного кодекса РФ, закона Кировской области № 44-30 «О регулировании градостроительной деятельности в Кировской области», принятого Законодательным собранием Кировской области 28.09.2006, Региональных нормативов градостроительного проектирования Кировской области, утвержденных постановлением Правительства Кировской области от 14.10.2008 № 149/118, «Инструкции о порядке проектирования и установления красных линий в городах и других населенных пунктах Российской Федерации» (РДС 30-201-98).

Проектная документация состоит из основной части, которая поддается утверждению, и материалов по ее обоснованию. Так же в составе проекта планировки разработан проект межевания.

I Основание часть проекта планировки включает в себя:

- Чертеж планировки территории, на котором отображаются:
 - красные линии (существующие и планируемые);
 - линии, обозначающие коммуникации инженерного оборудования (существующие и планируемые);
- Положения о характеристиках развития систем инженерного обеспечения, необходимые для развития территории.

II Материалы по обоснованию проекта планировки включают в себя:

- Материалы в графической форме:
 - схема расположения элемента планировочной структуры;
 - схема использования территории в период подготовки проекта планировки территории;
 - схема границ зон с особыми условиями использования территории;

Обоснование положений о размещении объектов капитального строительства

14-43 ПП-МО

ООО «ГеоПлан»

Страницы: 1, 2, 3

Имя: Иванов, Кол.уч.: 1, Лист: 1, Масш.: 1:500, План, Дата: 03.03.2015

Обоснование размещения линейного объекта и его параметров

В административном отношении участок проектирования является землями населенных пунктов (г. Киров-Чепецк Кировской области).

В границе охранной зоны вовлекается участок общей площадью 1739 кв.м, в т.ч. 1643 кв.м. на земель общего пользования (ул. Производственная), часть земельного участка 43:42:00043:74 площадью 28 кв.м. и часть земельного участка 43:42:00043:89 площадью 68 кв.м. Земельный участок №43:42:00043:89 находится в аренде ООО «ПКФ "Полесен"», а земельный участок №43:42:00043:74 находится в собственности Самохиной Людмилы Геннадьевны. Наличие зарегистрированных прав подтверждено выпиской из ЕГРП и кадастровой выпиской о земельном участке (см. в приложении). Координаты участков с обременением и их площади приведены в проекте межевания территории.

Прокладка сетей не затрагивает территории памятников природы, объектов культурного наследия, мероприятий по их сохранению не требуется. В процессе строительства существенных трансформаций и образования новых техногенных форм рельефа не предполагается. Строительные работы носят кратковременный характер. Строительство на антропогенную нагрузку и ландшафт территории существующего здания не окажет. Решения по вертикальной планировке площадки предусматривают максимальное приближение к существующему рельефу, наименьший объем земляных работ и минимальное перемещение грунта в пределах охватываемых участков. Поверхностный водотвод при производстве работ предусматривается по рельефу.

Испытание земельных участков в целях предоставления их гражданам и юридическим лицам и их отвод не предусматривается.

Проектирование улиц и внутриквартальных проездов проектом не предусматривается. Обозначение трассы газопровода выполняется установкой опознавательных знаков на участках поворота и на прямых участках через 200 м. и укладкой сигнальной ленты на расстоянии 0,2 м. от верха присыпанного грунта. На участках пересечений газопроводов с подземными инженерными коммуникациями сигнальная лента должна быть уложена вдоль газопровода дважды.

14-43 ПП-МО

Имя: Иванов, Кол.уч.: 1, Лист: 1, Масш.: 1:500, План, Дата: 03.03.2015

на расстоянии не менее 0,2 м. между собой и на 2 метра в обе стороны от пересекаемого сооружения.

Опознавательные знаки устанавливаются на железобетонные столбики или металлические реперы высотой не менее 1,5 м. или другие постоянные ориентиры. На опознавательные знаки наносится данные о диаметре, давлении, глубине заложения газопровода, материалы труб, расстояния до газопровода, сооружения или характерной точки и другие сведения.

На участках пересечения траншеи с действующими коммуникациями (водопроводом), в пределах глубины траншеи, должна быть выполнена подсыпка под действующие коммуникации не менее чем по всему поперечному сечению траншеи на высоту до половины диаметра пересекаемого трубопровода или его эластичной оболочкой с послойным уплотнением грунта. Размер подсыпки по верху должен быть на 1 м. больше диаметра пересекаемой коммуникации.

В случае нарушения дорожного покрытия при прокладке газопровода по землям общего пользования или иной благоустроенной территории лицу, выполняющему работы по строительству проектируемого объекта, необходимо восстановить поврежденное дорожное покрытие. Кроме того, по окончании строительства данное лицо обязано организовать расчистку территории, вывоз мусора, восстановить природный рельеф местности или сформировать проектный.

Мероприятия по обеспечению сохранности объектов культурного наследия

В проведении мероприятий по обеспечению сохранности объектов культурного наследия нет необходимости, поскольку наличия таких объектов на территории проектирования не выявлено.

Обеспечение противопожарной безопасности

При обеспечении пожарной безопасности следует руководствоваться требованиями «Правил пожарной безопасности при производстве строительного-монтажных работ», ГОСТ 12.1.004-91*, Федерального закона №123-ФЗ от 22.07.08г. и другими утвержденными в установленном порядке строительными нормами и правилами, нормативными документами, регламентирующими требования пожарной безопасности.

Перед началом производства работ необходимо поставить в известность местные органы пожарного надзора о месте и сроках проведения работ.

14-43 ПП-МО

Имя: Иванов, Кол.уч.: 1, Лист: 1, Масш.: 1:500, План, Дата: 03.03.2015

Все работники допускаются к работе только после прохождения противопожарного инструктажа, а при изменении специфики работы проходить дополнительное обучение по предупреждению и тушению возможных пожаров.

Ответственных за пожарную безопасность определяет руководитель строительной организации. Персональная ответственность за обеспечение пожарной безопасности предприятий и их структурных подразделений в соответствии с действующим законодательством возлагается на их руководителей.

Правила применения на территории объекта открытого огня, проезда транспорта, допустимость курения и проведения временных пожароопасных работ устанавливаются общими объектовыми инструкциями о мерах пожарной безопасности.

Приказом (инструкцией) должен быть установлен соответствующий противопожарный режим, в том числе:

- определены и обозначены места для курения;
- определены места и допустимое количество одновременно находящихся в помещениях материалов;
- установлен порядок уборки горячих отходов, хранения промышленной спецодежды;
- определен порядок обесточивания электрооборудования в случае пожара и окончании рабочего дня;
- определен порядок и сроки прохождения противопожарного инструктажа и электопо пожарно-техническому минимуму, а также назначены ответственные за их проведение.

До начала основного строительства, в местах размещения санитарно-бытовых помещений в составе проекта производства работ предусмотреть дополнительные мероприятия, обеспечивающие пожарную безопасность в соответствии требований ППБ 01-03. Во всех инвентарных санитарно-бытовых помещениях должны находиться первичные средства пожаротушения (огнетушители). Временные бытовые помещения располагаются на расстоянии не далее 500 метров от мест производства работ и перемещаются по трассе по ходу проведения работ.

Охрана окружающей среды

Проектируемый газопровод должен удовлетворять всем нормам и требованиям СП 42.13330.2011 «Газоснабжение. Планировка и застройка городских и сельских поселений» (введен в действие 20.05.2011г, утвержден приказом Минрегиона России от 28 декабря 2010г №820) без какого-либо отступления от него.

Имя	Фамилия	Лист	Масштаб	План	Дата		Лист
						14-43 ПП-МО	

После окончания основных работ строительная организация должна в пределах возможного отвести земельный участок проектной рельеф или восстановить природный.

Защита территории от чрезвычайных ситуаций природного и техногенного характера, проведение мероприятий по гражданской обороне и гражданской безопасности

При выполнении комплекса работ по строительству газопровода необходимо использовать современные средства техники безопасности и соблюдать правила охраны труда. Работникам необходимо обеспечить санитарно-гигиеническими и безопасными условиями труда с целью предупреждения производственного травматизма и профессиональных заболеваний. В зависимости от выполняемых работ рабочие должны быть обеспечены спецодеждой, спецобувью и защитными средствами.

При выполнении строительно-монтажных работ необходимо соблюдать правила, изложенные в СНиП 12-03-2001 «Безопасность труда в строительстве. Часть 1. Общие требования», СНиП 12-04-2002 «Безопасность труда в строительстве. Часть 2. Строительное производство», ПБ 10-382-00 «Правила устройства и безопасной эксплуатации грузоподъемных кранов» Госгортехнадзора России, ППБ 01-03 «Правила пожарной безопасности в Российской Федерации», СНиП 2.2.3.1384-03 «Гигиенические требования к организации строительного производства и строительных работ».

Особое внимание при этом должно быть уделено выполнению правил установки и эксплуатации строительных механизмов вблизи откосов и зон возможного обрушения грунта, а также ЛЭП, устройству ограждений опасных мест, выполнению электротехнических устройств оборудования и механизмов, работающих на электрической энергии (включая электросварку).

Трапвей и котлованы при строительстве линейных объектов необходимо ограждать и устанавливать сигнальные знаки, видимые в любое время суток.

Для спуска рабочих в трапвей и котлованы должны быть предусмотрены лестницы.

Проезды, проходы и рабочие места необходимо регулярно очищать от строительного мусора и не загромождать.

Вопросы по технике безопасности должны отражаться при обязательной разработке проекта производства работ в виде конкретных инженерных решений.

До начала основного строительства, в местах размещения санитарно-бытовых помещений в составе проекта производства работ предусмотреть дополнительные мероприятия, обеспечивающие пожарную безопасность в соответствии требований ППБ 01-03. Во всех инвентарных санитарно-бытовых помещениях должны находиться первичные средства пожаротушения

Имя	Фамилия	Лист	Масштаб	План	Дата		Лист
						14-43 ПП-МО	

Охрана окружающей природной среды в зоне размещения строительной площадки осуществляется в соответствии с действующими нормативными правовыми актами по вопросам охраны окружающей природной среды и рациональному использованию природных ресурсов.

Производство строительно-монтажных работ должно проводиться согласно СНиП 2.2.3.1384-03 «Гигиенические требования к организации строительного производства и строительных работ».

При проведении строительно-монтажных работ предусматривается осуществление ряда мероприятий по охране окружающей природной среды.

Работа строительных машин и механизмов должна быть отрегулирована на минимально допустимый выброс выхлопных газов и уровень шума. Выполнение работ на отведенной полосе должно вестись с соблюдением чистоты территории, а санитарно-бытовые помещения должны быть оборудованы средствами биологической очистки или сбором стоков в непроницаемую металлическую емкость с регулярной последующей ее очисткой и обеззараживанием.

Территория должна предохраняться от попадания в нее горюче-смазочных материалов. Все виды отходов, образующиеся в процессе строительства, собираются и вывозятся транспортом строительных организаций на специально выделенные участки. Решение по выделению участков принимает администрация района по представлению органов коммунального хозяйства и санитарно-эпидемиологической службы. Сбор и хранение строительных отходов осуществляется в закрытых металлических контейнерах. При соблюдении норм и правил сбора и хранения отходов, а также своевременном удалении отходов с территории строительства отрицательное воздействие отходов на окружающую среду максимально снижено.

Все строительно-монтажные работы производятся последовательно и не совпадают во времени. В связи с этим, загрязняющие вещества, выбрасываемые в атмосферу, носят кратковременный характер и не оказывают вредного воздействия на атмосферный воздух в период строительно-монтажных работ.

При организации строительной площадки вблизи зеленых насаждений работа строительных машин и механизмов должна обеспечивать сохранность существующих зеленых насаждений. Не допускается сведение древесно-кустарниковой растительности и засыпка грунтом корней шпек и стволов растущих деревьев кустарников вне участка строительства газопровода и временных дорог.

Разработку траншей под укладку труб газопровода следует выполнять участками с устройством инвентарных ограждений в целях отселения представителей животного мира.

Выпуск воды со стройплощадки и временных дорог должен быть организован на одернованные склоны, защищенные от размыва ливневыми стоками.

Имя	Фамилия	Лист	Масштаб	План	Дата		Лист
						14-43 ПП-МО	

(огнетушители). Временные бытовые помещения располагаются на расстоянии не далее 500 метров от мест производства работ и перемещаются по трассе по ходу проведения работ.

Возникновение чрезвычайных ситуаций на проектируемом участке инженерных сетей маловероятно, но полностью не исключено. Мероприятия по предупреждению чрезвычайных ситуаций предусмотрены при проектировании и строительстве газопровода, а также в организации контроля над их состоянием в процессе эксплуатации.

В процессе строительства газопровода предусматривается повышение качества строительно-монтажных работ, что существенно обеспечит надежность эксплуатации инженерных сетей.

Мероприятия по предупреждению чрезвычайных ситуаций на проектируемых инженерных сетях в период их эксплуатации заключаются в основном в организации постоянного контроля над состоянием инженерных сетей, проведением технического обслуживания и плановых ремонтных работ специализированными бригадами или звеньями.

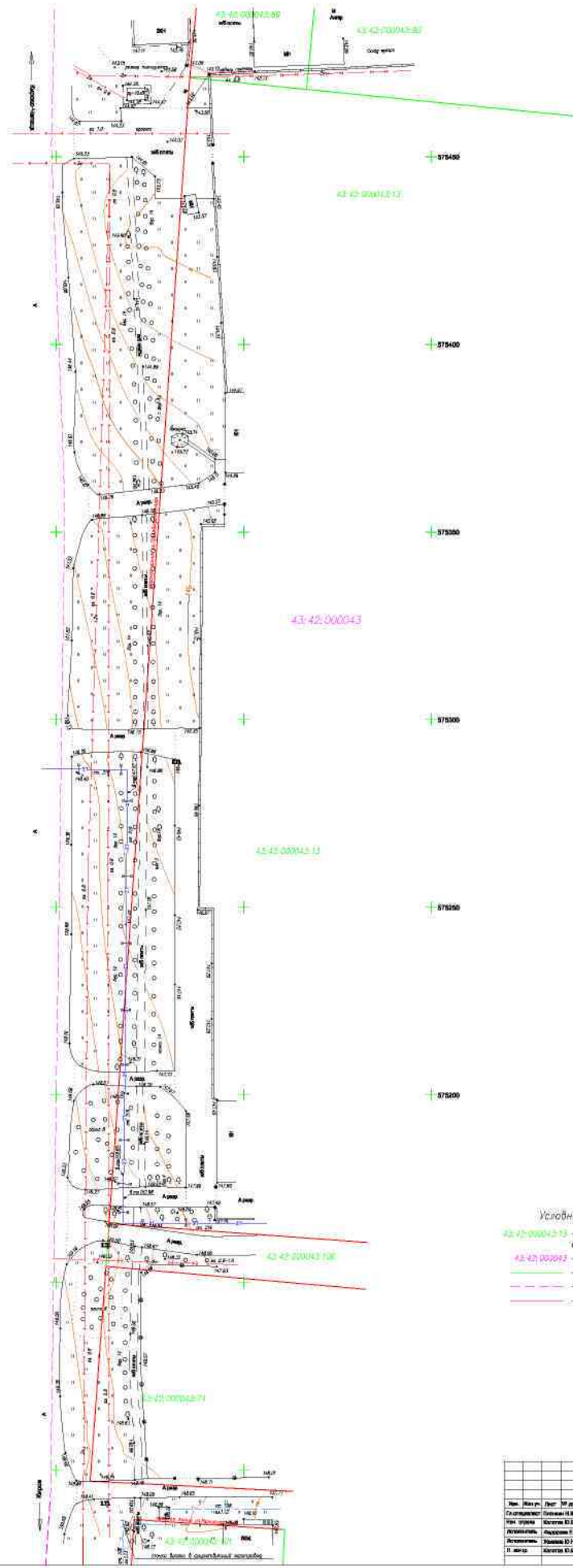
В случае стихийных бедствий (ураганы, землетрясения, паводковых вод, наводнения и т.п.) эксплуатационным службам необходимо организовать усиленный контроль над состоянием газопровода.

Разработка мероприятий выполнена в соответствии требований СП 11-107-98 Порядок разработки и состава раздела «Инженерно-технические мероприятия гражданской обороны. Мероприятия по предупреждению чрезвычайных ситуаций» проектов строительства.

Имя	Фамилия	Лист	Масштаб	План	Дата		Лист
						14-43 ПП-МО	

						14-43 ПП-МО				
						Проект планировки и изменения территории для строительства линейного объекта: "Прокладка газопровода для обеспечения производственной деятельности, расположенного по адресу: Кировская область, г. Кирово-Чепецк, ул. Производственная, 5.				
Имя	Фамилия	Лист	№ док.	Подпись	Дата					
							Проект планировки территории	Стадия	Лист	Листов
						Схеме расположения территории	П,Р	1	1	
						М 1:500	ООО "ГеоПлан"			
						Формат А3				

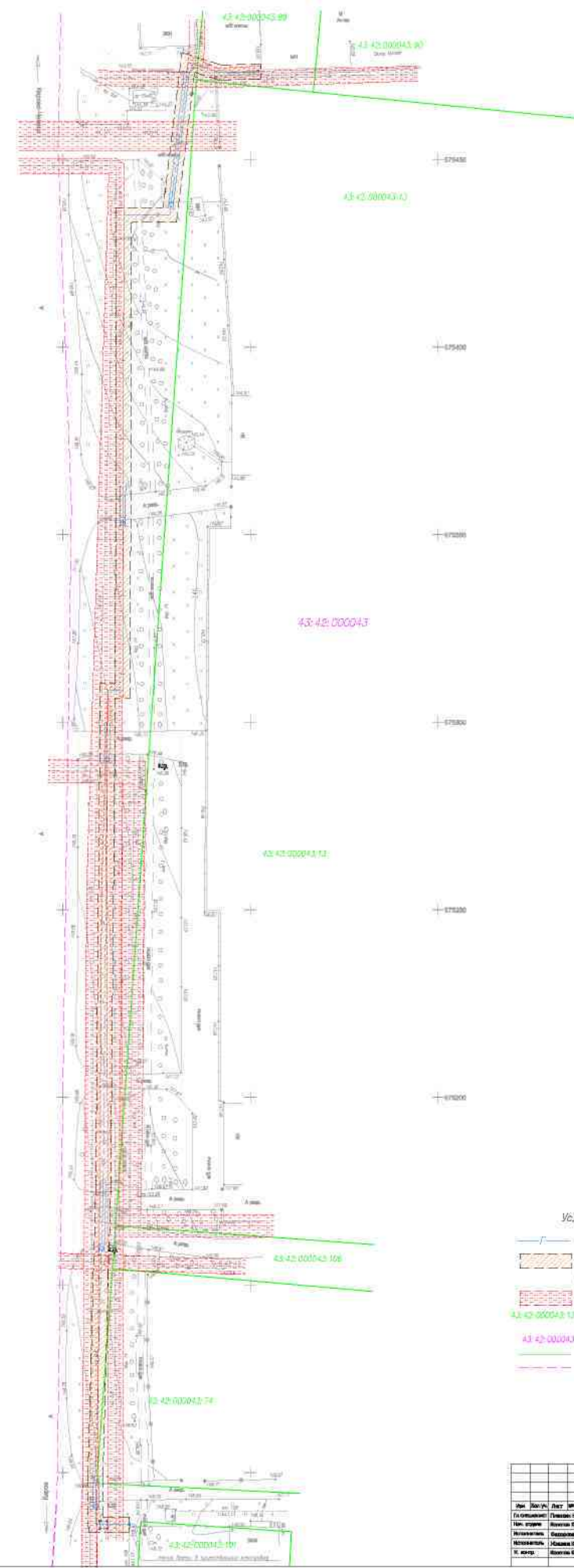
C
Ю



Условные обозначения:
 43-42-000043-13 - кадастровый номер земельного участка, выделенного в границах ИЖС
 43-42-000043-12 - номер квартала ИЖС
 - границы земельных участков
 - границы кадастрового квартала
 - действующие красные линии улиц и проездов


14:43 (318)					
№ п/п	№ докум.	Лист	№ док.	Подпись	Дата
Проект планировки и землеустройства территории для строительства линейного объекта "Улицы" по территории для объектов жилищной деятельности, расположенной по адресу: Курганская область, Шадринский район, Шадринский район, с/пос. Шадринский, д. Шадринский					
№ п/п	№ докум.	Лист <td>№ док.</td> <td>Подпись</td> <td>Дата</td>	№ док.	Подпись	Дата
1	1	1	1		
Сведения о кадастровом квартале и номере кадастрового квартала: 000 "ТриГрад"					
М 1:500					

C
Ю



Условные обозначения:
 - трасса проектируемого газопровода
 - граница зоны проектируемого газопровода (зона с особыми условиями использования территории, охраняемая законом)
 - границы охраняемой зоны инженерных сетей и коммуникаций
 43-42-000043-13 - кадастровый номер земельного участка, выделенного в границах ИЖС
 43-42-000043-12 - номер квартала ИЖС
 - границы земельных участков
 - границы кадастрового квартала

14:43 (318)					
№ п/п	№ докум.	Лист	№ док.	Подпись	Дата
Проект планировки и землеустройства территории для строительства линейного объекта "Улицы" по территории для объектов жилищной деятельности, расположенной по адресу: Курганская область, Шадринский район, Шадринский район, с/пос. Шадринский, д. Шадринский					
№ п/п	№ докум.	Лист <td>№ док.</td> <td>Подпись</td> <td>Дата</td>	№ док.	Подпись	Дата
1	1	1	1		
Сведения о кадастровом квартале и номере кадастрового квартала: 000 "ТриГрад"					
М 1:500					



Проект межевания

Пояснительная записка

Подготовка проекта межевания осуществлена применительно к застройкам и подлежащим застройке территориям, расположенным в границах элементов планировочной структуры.

Подготовка проектов межевания застроенных территорий осуществляется в целях установления границ застроенных земельных участков и границ незастроенных земельных участков. Подготовка проектов межевания подлежащих застройке территорий осуществляется в целях установления границ незастроенных земельных участков, планируемых для предоставления физическим и юридическим лицам для строительства, а также границ земельных участков, предназначенных для размещения объектов капитального строительства федерального, регионального или местного значения.

Подготовка проектов межевания территорий осуществляется в составе проектов планировки территории или в виде отдельного документа.

Проект межевания территории включает в себя:

- чертеж межевания территории, на котором отображаются:
 - 1) красные линии, утвержденные в составе проекта планировки территории;
 - 2) границы застроенных земельных участков, в том числе границы земельных участков, на которых расположены линейные объекты;
 - 3) границы формируемых земельных участков, планируемых для предоставления физическим и юридическим лицам для строительства;
 - 4) границы зон с особыми условиями использования территорий;
- пояснительную записку;
- градостроительный план земельного участка.

Проектируемые красные линии газопровода проходят по границе охранной зоны газопровода, ограниченной условными линиями, проходящими на расстоянии 2 метров в обе стороны от оси его трассы.

14-43 ПП-ПМ

Имя	Колуч	Лист	Маск	Помк	Датк
Директор	Павлов Н.В.				
Нач. отдела	Белкин Ю.В.				
Исполнитель	Мамонтов Н.				
Исполнитель	Климова Ю.В.				
И.п. внутр.	Климова Ю.В.				

Страницы: 1
Листов: 1
Листов: 1

Проект межевания

ООО «ГеоПлан»

Сводная таблица земельных участков

Обозначение, площадь участка с обременением, сведения о правах	Номер точки	Координаты	
		X	Y
43:42:000043.89/чпу1, площадь 68 кв.м., аренда - ООО «ПКФ "Полюслайн"»	и9	575477.09	2216886.16
	и24	575475.16	2216882.28
	и25	575475.43	2216902.73
	и26	575471.43	2216902.83
	и27	575471.16	2216891.72
	и10	575473.02	2216885.78
	и9	575477.09	2216886.16
	и1	575084.18	2216856.86
	и2	575086.12	2216856.70
	и3	575176.75	2216858.81
43:42:000043.391, площадь 1643 кв.м., ЗОП (ул.Промышленная) в границах г.Кирово-Чепецк	и1	575084.18	2216856.86
	и2	575086.12	2216856.70
	и3	575176.75	2216858.81
	и4	575310.52	2216860.02
	и5	575310.48	2216864.01
	и6	575437.20	2216864.30
	и7	575437.23	2216876.74
	и8	575478.46	2216881.75
	и9	575477.09	2216886.16
	и10	575473.02	2216885.78
	и11	575473.22	2216885.15
	и12	575433.24	2216880.29
43:42:000043.74/чпу1, площадь 28 кв.м., собственность - Самохин Людмила Геннадьевна	и13	575433.21	2216868.29
	и14	575306.45	2216868.00
	и15	575306.48	2216863.99
	и16	575176.68	2216862.61
	и17	575131.51	2216861.58
	и18	575087.15	2216858.05
	и19	575087.07	2216860.72
	и20	575088.17	2216860.82
	и21	575086.14	2216867.75
	и22	575084.14	2216867.74
и1	575084.18	2216856.86	
43:42:000043.74/чпу1, площадь 28 кв.м., собственность - Самохин Людмила Геннадьевна	и18	575087.15	2216858.05
	и17	575131.51	2216861.58
	и23	575089.08	2216860.70
и19	575087.07	2216860.72	
и18	575087.15	2216858.05	
Всего 1739 кв.м.			

14-43 ПП-ПМ

Имя	Колуч	Лист	Маск	Помк	Датк
-----	-------	------	------	------	------

Градостроительный план земельного участка

Градостроительный план земельного участка № 14-43 ПП-ПМ

Градостроительный план земельного участка подготовлен на основании Постановления администрации МО «Город Кирово-Чепецк» Кировской области от 20 г. № (реквизиты решения уполномоченного федерального органа исполнительной власти, или органа исполнительной власти субъекта Российской Федерации, или органа местного самоуправления о подготовке документации по планировке территории, либо реквизиты обращения в ф.и.о. заявителя - физического лица, либо реквизиты обращения и номерное задание - юридическое лицо о выдаче градостроительного плана земельного участка)

Местонахождение земельного участка: Кировская область (субъект Российской Федерации) Муниципальное образование «Город Кирово-Чепецк» (муниципальный район или городской округ) г. Кирово-Чепецк (поселение)

Кадастровый номер земельного участка: -

Описание местоположения границ земельного участка: Кировская обл., г. Кирово-Чепецк, от ППМ №42 газопровода высокого давления по ул. Промышленной до котельной здания склада ООО «ПКФ Полюслайн» в г. Кирово-Чепецке

Площадь земельного участка 0,1739 га

Описание местоположения проектируемого объекта на земельном участке (объекта капитального строительства) Газопровод с котельной здания склада, расположенного по адресу: Кировская область, г. Кирово-Чепецк, ул.Промышленная, д.5

План подготовлен Пленикин Николай Васильевич, директор ООО «ГеоПлан» (ф.и.о., должность уполномоченного лица, наименование органа или организации)

М.П. 20.03.2014 (подпись) Пленикин Н.В. (расшифровка подписи)

Представитель уполномоченного федерального органа исполнительной власти, или органа исполнительной власти субъекта Российской Федерации, или органа местного самоуправления (дата)

Утвержден (реквизиты акта Правительства Российской Федерации, или высшего исполнительного органа государственной власти субъекта Российской Федерации, или главы местной администрации об утверждении)

14-43 ПП-ПМ

Имя	Колуч	Лист	Маск	Помк	Датк
-----	-------	------	------	------	------

1. Чертеж градостроительного плана земельного участка и линий градостроительного регулирования¹

1:500 (масштаб)
Градостроительный план земельного участка создается на основе материалов картографических работ, выполненных в соответствии с требованиями федерального законодательства^{2,3}.

1:500 (масштаб)
Градостроительный план на линейные объекты создается на основании картографического материала, выполненного в масштабе: 1:50 000, 1:100 000, 1:200 000, 1:500 000 (при подготовке картографического материала необходимо руководствоваться требованиями федерального/регионального законодательства).

Площадь земельного участка 0,1739 га.^{4,5}

На чертеже градостроительного плана земельного участка указываются:
- схема расположения земельного участка и окружающих смежных расположенных земельных участков (ситуационный план);⁴
- границы земельного участка и координаты поворотных точек;^{2,3,4}
- красные линии;^{2,3,4}
- обозначение существующих (на дату предоставления документа) объектов капитального строительства, объектов незавершенного строительства и их номера по порядку, в том числе не соответствующих градостроительному регламенту;^{2,4}
- минимальные отступы от границ земельного участка в целях определения мест допустимого размещения объекта капитального строительства, за пределами которых запрещено строительство;^{2,4}
- границы зон планируемого размещения объектов капитального строительства для государственных или муниципальных нужд и номера этих зон по порядку (на основании документа или по планировке территории, в соответствии с которой принято решение о выкупе, резервировании и последующем выкупе);^{2,3,4}
- места допустимого размещения объекта капитального строительства;^{2,4}
- информация об ограничениях и использовании земельного участка (зоны охраны объектов культурного наследия, санитарно-защитная, водоохранная зоны и иные зоны);^{2,4}
- границы зон действия кубических ограничений (при наличии);^{2,3,4}
- параметры разрешенного строительства.²

Чертеж градостроительного плана земельного участка разработан на топографической основе в масштабе (), выполненной (), исполненной ().

(наименование кадастрового документа)

Чертеж градостроительного плана земельного участка разработан 08.2014 ООО «ГеоПлан» (дата, наименование организации)

2. Информация о разрешенном использовании земельного участка, требованиях к назначению, параметрам и размещению объекта капитального строительства^{1,2,3,4}

(наименование представительного органа местного самоуправления, решения акта об утверждении правил застройки, информация об акте разрешенных градостроительных регламентах, вид разрешенного использования земельного участка (на основании решения предоставления земельного участка для государственных или муниципальных нужд))

2.1. Информация о разрешенном использовании земельного участка^{2,3,4}

основные виды разрешенного использования земельного участка:
градостроительный регламент не распространяется (применительно для линейных объектов)

условно разрешенные виды использования земельного участка:
градостроительный регламент не распространяется (применительно для линейных объектов)

исключительные виды использования земельного участка:
градостроительный регламент не распространяется (применительно для линейных объектов)

2.2. Требования к назначению, параметрам и размещению объекта капитального строительства на указанном земельном участке. Назначение объекта капитального строительства²

№ (согласно чертежу) (наименование объекта капитального строительства)

2.2.1. Предельные (минимальные и (или) максимальные) размеры земельных участков и объектов капитального строительства, в том числе этажей²

Кадастровый номер земельного участка согласно чертежу градостр. плана	1. Длина (метров)	2. Ширина (метров)	3. Полоса отчуждения	4. Охранная зона	5. Площадь земельного участка (га)	6. Номер объекта кап. стро-ва согласно чертежу градостр. плана	7. Размер (м)		8. Площадь объекта кап. стро-ва (га)
							макс.	мин.	
-	-	-	-	-	-	-	-	-	-
-	-	-	-	-	-	-	-	-	-

2.2.2. Предельное количество этажей — или предельная высота зданий, строений, сооружений — м.²

2.2.3. Максимальный процент застройки в границах земельного участка %¹.

2.2.4. Иные показатели²

2.2.5. Требования к назначению, параметрам и размещению объекта капитального строительства на указанном земельном участке^{2,4}

Назначение объекта капитального строительства: газопровод № (согласно чертежу) (наименование объекта капитального строительства)

Предельные (минимальные и (или) максимальные) размеры земельных участков:

Номер участка согласно чертежу градостроительного плана	Длина (м)	Ширина (м)	Площадь (га)	Полоса отчуждения	Охранная зона инженерных сетей
1	435	4	0,1739	-	охранная зона инженерных сетей

3. Информация о расположенных в границах земельного участка объектах капитального строительства и объектах культурного наследия^{1,2,3,4}

3.1. Объекты капитального строительства

№ (согласно чертежу градостроительного плана) (наименование объекта капитального строительства)
инвентаризационный или кадастровый номер
экономический или кадастровый паспорт объекта подготовки (дата)

(наименование организации (органа) государственного кадастрового учета объектов недвижимости или государственного технического учета и технической инвентаризации объектов капитального строительства)

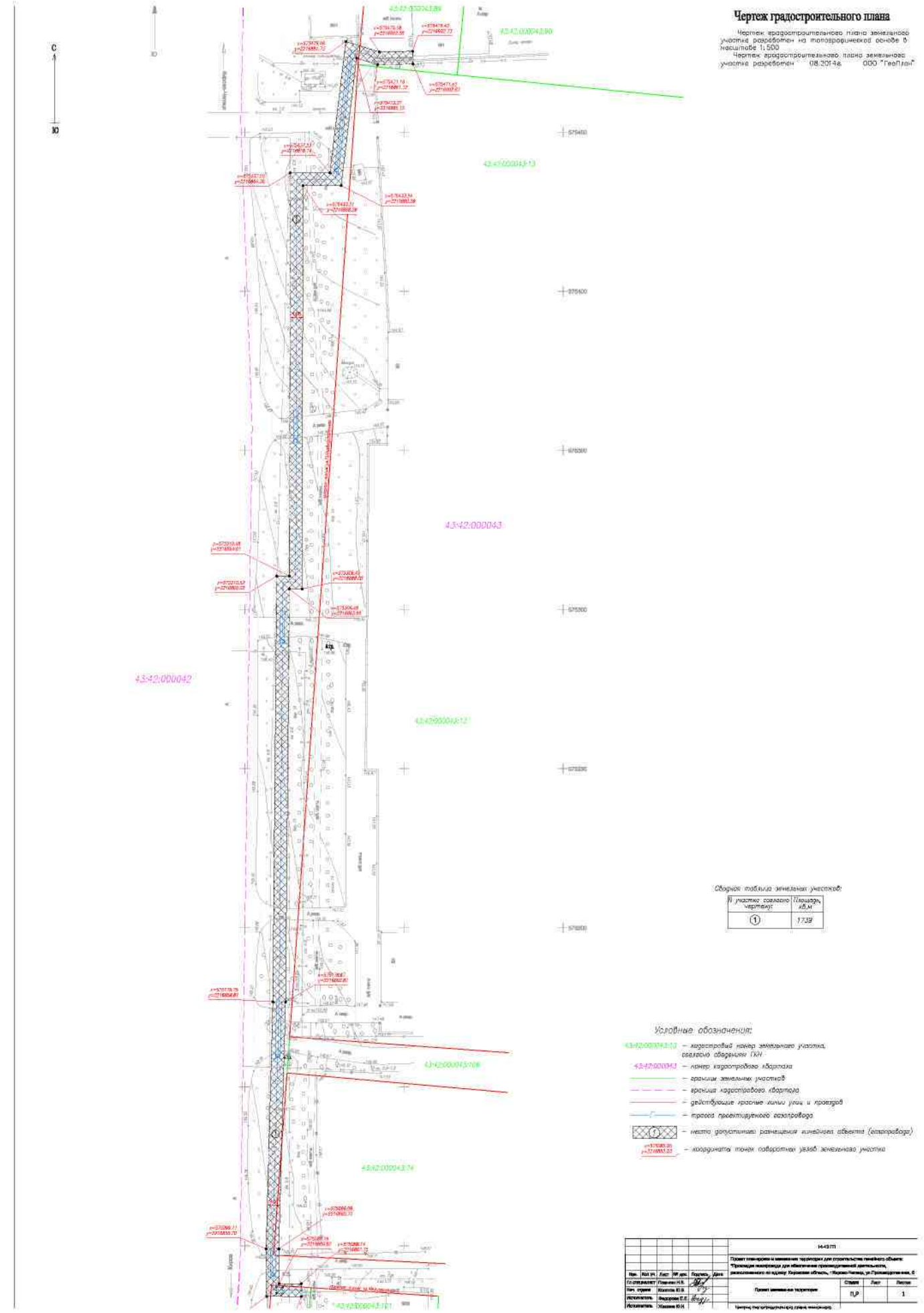
3.2. Объекты, включенные в единый государственный реестр объектов культурного наследия (памятников истории и культуры) народов Российской Федерации

№ (согласно чертежу градостроительного плана) (наименование объекта культурного наследия)
(наименование органа государственной власти, принявшего решение о включении выявленного объекта культурного наследия в реестр, регистрационный номер и дата принятия решения)

4. Информация о разделе земель^{2,3,4}

(наименование и реквизиты документа, определяющего возможность или невозможность раздела)

¹ При отсутствии правил землепользования и застройки, но не позднее 1 января 2012 года заполняется на основании документа по планировке территории.
² Заполняется на земельных участках, на которых действие градостроительного регламента распространяется.
³ Заполняется на земельных участках, на которых градостроительный регламент не устанавливается.
⁴ Заполняется на земельных участках, на которых градостроительный регламент не распространяется.





АДМИНИСТРАЦИЯ МУНИЦИПАЛЬНОГО ОБРАЗОВАНИЯ
«ГОРОД КИРОВО-ЧЕПЕЦК»
КИРОВСКОЙ ОБЛАСТИ

ПОСТАНОВЛЕНИЕ

г. Кирово-Чепецк

О подготовке документации по планировке территории
муниципального образования «Город Кирово-Чепецк»
Кировской области

Рассмотрев заявление общества с ограниченной ответственностью «Производственно-Коммерческая Фирма «Полиспен» о подготовке документации по планировке территории муниципального образования «Город Кирово-Чепецк» Кировской области для строительства линейного объекта «Прокладка газопровода для обеспечения производственной деятельности» в соответствии с ч. 8 ст. 45, ч. 1 ст. 46 Градостроительного кодекса Российской Федерации, административным регламентом администрации муниципального образования «Город Кирово-Чепецк» Кировской области по предоставлению муниципальной услуги по выдаче решения о подготовке документации по планировке территории муниципального образования «Город Кирово-Чепецк» Кировской области, утвержденным постановлением администрации муниципального образования «Город Кирово-Чепецк» Кировской области от 02.07.2012 № 1611, администрация муниципального образования «Город Кирово-Чепецк» Кировской области ПОСТАНОВЛЯЕТ:

1. Рекомендовать обществу с ограниченной ответственностью «Производственно-Коммерческая Фирма «Полиспен»:

1.1. Осуществить подготовку документации по планировке территории (проект планировки территории с проектом межевания территории в составе проекта планировки территории) в кадастровом квартале 43:42:000043, в целях строительства линейного объекта – Прокладка газопровода для обеспечения производственной деятельности (далее – документация по планировке территории) за счет собственных средств.

1.2. В течение 5 рабочих дней со дня окончания приема предложений указанных в пункте 3 настоящего постановления представить на согласование в администрацию муниципального образования «Город Кирово-Чепецк» Кировской области задание на подготовку документации по планировке территории, содержащее порядок, сроки подготовки и состав документации по планировке территории подготовленное с учетом вышеуказанных предложений.

1.3. После окончания подготовки документации по планировке территории представить подготовленную документацию по планировке территории в администрацию муниципального образования «Город Кирово-Чепецк» Кировской области на проверку, для проведения публичных слушаний и последующего утверждения.

1.4. Обеспечить подготовку демонстрационных материалов для проведения публичных слушаний.

1.5. После утверждения передать документацию по планировке территории в отдел градостроительства и архитектуры администрации муниципального образования «Город Кирово-Чепецк» Кировской области для размещения в информационной системе обеспечения градостроительной деятельности.

2. Отделу организационного обеспечения (Горшкова Е.В.) администрации муниципального образования «Город Кирово-Чепецк» Кировской области обеспечить официальное опубликование настоящего постановления в средствах массовой информации и размещение на официальном сайте муниципального образования «Город Кирово-Чепецк» Кировской области в течение трех дней со дня подписания настоящего постановления.

3. В течение 10 рабочих дней со дня опубликования настоящего постановления физическое или юридическое лица вправе представить в

администрацию муниципального образования «Город Кирово-Чепецк» Кировской области свои предложения о порядке, сроках подготовки и содержании документации по планировке территории.

4. Контроль за исполнением настоящего постановления возложить на заместителя главы администрации муниципального образования «Город Кирово-Чепецк» Кировской области по городскому хозяйству Давыдову Н.С.

Глава администрации
муниципального образования
«Город Кирово-Чепецк»
Кировской области В.Г. Жилин



Утверждаю:
Директор ООО «ПКФ «Полиспен»
Труфанов М.М.
(подпись)

ТЕХНИЧЕСКОЕ ЗАДАНИЕ НА ПОДГОТОВКУ
ДОКУМЕНТАЦИИ ПО ПЛАНИРОВКЕ ТЕРРИТОРИИ

№ п/п	Наименование разделов	Содержание
1	Вид документации по планировке территории	Проект планировки территории и проект межевания территории расположенных линейного объекта
2	Заказчик	Наименование: ООО «ПКФ «Полиспен» Почтовый адрес: 119234, Кировская область, г. Кирово-Чепецк, ул. Производственная, д.5 Контактный телефон: 8(83361) 427-57
3	Разработчик документации по планировке территории	Подрядчик: ООО «ГеолПлан» Адрес: 610007 г. Киров, ул. Нагорная, д.2/г ИНН-4329008466
4	Основание для разработки документации по планировке территории	Решение органа местного самоуправления (распоряжение/постановление) Постановление администрации муниципального образования «Город Кирово-Чепецк» Кировской области № от 20 г. «О подготовке документации по планировке территории МО «Город Кирово-Чепецк» Кировской области»
5	Объект планировки территории, его основные характеристики	Трасса (наименование, мощность, в подземном или наземном исполнении, протяженность) «Прокладка газопровода для обеспечения производственной деятельности» ориентировочной площадью 0,1739га и протяженностью 435м, в подземном исполнении, с дальнейшим в точке подключения – 0,6 МПа
6	Основные требования к составу, содержанию и форме предоставляемых материалов по этапам разработки документации по планировке территории, последовательности и сроки выполнения работы.	0.1. Подготовка проекта планировки территории состоит из основной части и материалов по ее обоснованию: 0.1.1. Основная (утверждаемая) часть проекта планировки включает в себя: 1) Чертеж планировки территории, на котором отображаются: - красные линии (существующие и планируемые); - линии, обозначающие коммуникации инженерного оборудования (существующие и планируемые); - границы зон планируемого размещения объектов федерального значения, объектов регионального значения, объектов местного значения (при наличии); 2) Положения о характеристиках развития систем инженерно-технического обеспечения, необходимых для развития территории. 0.1.2. Материалы по обоснованию проекта планировки территории включают в себя: 1) Графические материалы: - схему использования территории в период подготовки проекта планировки территории;

		<p>2</p> <p>- схему организации улично-дорожной сети и схему движения транспорта на соответствующей территории (при необходимости); - схему границ территории объектов культурного наследия (при наличии); - схему границ зон с особыми условиями использования территории: охранных, санитарно-защитных зон, водоохранных зон, зон охраны источников питьевого водоснабжения (при наличии); - иные материалы в графической форме для обоснования положений о планировке территории. 2) Пояснительная записка содержит описание и обоснование положений, касающихся определения параметров планируемого строительства инженерно-технического обеспечения. 6.2. Подготовку проекта межевания территории осуществлять в составе проекта планировки территории. Проект межевания территории включает в себя чертежи межевания на основании картографического материала. На чертежах межевания отображаются красные линии (существующие и планируемые, в т.ч. границы охранных зон линейных объектов в соответствии с нормативными требованиями для последующего установления в соответствии с этими границами зон с особыми условиями использования территории и в соответствии с требованиями закона «О землеустройстве»), границы застроенных земельных участков, в том числе границы земельных участков под линейными объектами, границы зон действия публичных сервитутов и планируемых, границы территорий объектов культурного наследия (при наличии), границы зон с особыми условиями использования территорий, имеющиеся ограничения (обременения) земельных участков (по документам, определяющим имущественные и земельные отношения) (при наличии). В составе проекта межевания осуществить разработку градостроительного плана на линейный объект на основании картографического материала, выполненного в масштабе 1:500. Чертежи утверждаемой основной части проектов планировки с проектами межевания подготовляются в масштабе 1:500. 6.3. Документация по планировке территории оформляется на бумажном и электронном носителях и передается в орган местного самоуправления: - на бумажном носителе: скомплектованная в отдельный том (утверждаемая часть и материалы по обоснованию, исходные данные, документы и материалы, используемые при разработке) – в 1 экземпляре; - в электронной версии: графические и текстовые материалы в формате *.dxf, MIF-MID, Shape, GIS «ИИГЕО», *.tif, *.doc (для передачи в информационную систему обеспечения градостроительной деятельности) – в 1 экземпляре; - в электронной версии на отдельном диске: чертеж планировки территории, чертеж межевания территории и технико-экономические показатели</p>
--	--	---

		<p>территории в формате jpg.doc, pdf.doc (для публикации в средствах массовой информации и размещения на официальном сайте в сети «Интернет») – в 1 экземпляре. Срок разработки – определяется заказчиком, который утверждает техническое задание. Допускается досрочное выполнение работ.</p>
7	Нормативно-правовая база разработки градостроительной документации	<p>Осуществить подготовку документации по планировке территории на основании правил землепользования и застройки муниципального образования «Город Кирово-Чепецк» Кировской области в соответствии с требованиями технических регламентов, градостроительных регламентов, нормативов градостроительного проектирования, с учетом требований ст. 41–43 Градостроительного кодекса РФ, закона Кировской области № 44-30 «О регулировании градостроительной деятельности в Кировской области», принятого Законодательным собранием Кировской области 28.09.2006г. Региональных нормативов градостроительного проектирования Кировской области, утвержденных постановлением Правительства Кировской области от 14.10.2008 № 149/418, «Инструкции о порядке проектирования и установления красных линий в городах и других населенных пунктах Российской Федерации» (РДС 30-201-98).</p>
8	Состав, исполнители, сроки и порядок предоставления исходной информации, инженерных изысканий для разработки документации по планировке территории.	<p>Для определения параметров планируемого строительства систем инженерно-технического обеспечения, получить технические условия от соответствующих служб. Осуществить подготовительные работы по сбору исходных данных: 1. Сведения органа кадастрового учета. 2. Выполнить инженерно-геологические изыскания. 3. Выполнить топографическую съемку земельного участка. 4. Получение соответствующих заключений (в случае наличия в границах проектирования охранных территорий) Департамента экологии и природопользования Кировской области, территориального отдела Департамента по недропользованию по Приволжскому федеральному округу и иных специально уполномоченных органов.</p>
9	Перечень органов государственной власти Российской Федерации и субъектов Российской Федерации, органов местного самоуправления, согласовывающих данный вид градостроительной документации.	<p>Органы местного самоуправления в течение тридцати дней осуществляют проверку подготовленной на основании их решения документации по планировке территории на соответствие требованиям, установленным частью 10 статьи 45 Градостроительного кодекса РФ. По результатам проверки указанные органы принимают соответствующее решение о назначении публичных слушаний либо об отклонении такой документации и о направлении ее на доработку. Глава местной администрации с учетом протокола публичных слушаний по проекту планировки и проекту межевания территории и заключения о результатах публичных слушаний принимает решение об утверждении документации по планировке территории или об отклонении такой документации и</p>

10	Порядок организации проведения согласования и экспертизы документации по планировке территории	о направлении ее на доработку. Порядок организации и проведения государственной экспертизы согласно ст.49 Градостроительного кодекса РФ.
11	Иные требования и условия	<p>Обеспечить подготовку демонстрационных материалов, необходимых для проведения публичных слушаний по проекту планировки и проекту межевания территории, в виде материалов для открытого публикования. Уведомить о сроках проведения публичных слушаний правообладателей земельных участков и объектов капитального строительства, расположенных на территории, применительно к которой осуществляется подготовка документации. Проект планировки и проект межевания, подготовленный в составе документации по планировке территории, до утверждения подлежит обязательному рассмотрению на публичных слушаниях в соответствии с Градостроительным кодексом РФ (ст.46). Срок проведения публичных слушаний со дня оповещения жителей муниципального образования о времени и месте их проведения до дня опубликования заключения о результатах публичных слушаний не может быть менее одного месяца и более трех месяцев. Заключение о результатах публичных слушаний подлежит опубликованию в порядке, установленном для официального опубликования муниципальных правовых актов, иной официальной информации, и размещается на официальном сайте.</p>

СОГЛАСОВАНО:

Зав. отдела градостроительства и архитектуры администрации МО «Город Кирово-Чепецк» Кировской области

Липчев Е.А.
М.П. подпись Ф.И.О.

г. Кирово-Чепецк, ул. Революции, д. 4, тел. (8332) 21-81-01, факс: (8332) 21-81-03



Утверждаю: Директор Ф.И.О.

ТЕХНИЧЕСКИЕ УСЛОВИЯ № 1547 на присоединение к газораспределительной сети объекта газификации природным газом

Form with fields: Заказчик, Основание для выдачи, Назначение объекта, Здание, Место расположения, Газопотребляющее оборудование, Направление использования газа, Установленный объем потребления, Источник газоснабжения, Планируемые сроки, Техническое условие, Давление газа, Диаметр и координаты газопровода, Материал трубы, Коррозионная агрессивность грунта.

- 11. В здании выше V ступени надежности, в помещениях, где установлены газовые приборы, перед отключающим устройством предусматривать термоманометрический клапан.
12. На момент пуска газа иметь акт ВДПО об исправности и пригодности вентиляционного канала и дымохода от теплогенератора.
13. На случай аварийной ситуации предусматривать источник резервного топлива.

Дополнительные требования:

- 1. Обеспечить ведение технического надзора заказчиком или заключить договор с Кирово-Чепецким филиалом ОАО «Кировоблгаз» на осуществление технического надзора с проектной организацией - ветеросного надзора.
2. Заключить договоры с Кирово-Чепецким филиалом ОАО «Кировоблгаз»: - на аренду ямы постороночного газопровода в действующей; - на первичный пуск газа; - на техническое и аварийное обслуживание газопровода и оборудования.
3. В местах пересечения проектируемым газопроводом искусственных преград и инженерных коммуникаций и прохождение в их охраняемых зонах затребовать технические условия у организаций, в ведении которых они находятся. После окончания проектных работ согласовать проект с заинтересованными лицами.
4. Проектом предусмотреть вертикализацию инженерных сетей и установку контрольных пунктов в фундаментах зданий, резервуаров, котельных, колодезь коммуникаций в 50-ти метровой зоне от проектируемого подземного газопровода для защиты проб на газонадежность.
5. По окончании строительных работ передать в Кирово-Чепецкий филиал аварийный запас труб в количестве 2% от общей протяженности объекта и комплект ЗИП в ШРП (мембраны, прокладки).
6. Приказом назначить ответственного за безопасную эксплуатацию газопровода и оборудования, который формирует проекты инструкций в техническом кабинете Кирово-Чепецкого филиала ОАО «Кировоблгаз».

Требования к охране окружающей среды:

- 1. После окончания производства работ строительной организацией выполнять мероприятия по восстановлению природного рельефа местности, рекультивацию земли, нарушенной при производстве работ.

Технические условия подготовил: Главный инженер Кирово-Чепецкого филиала ОАО «Кировоблгаз»

М.И. Герасимов

ФЕДЕРАЛЬНАЯ СЛУЖБА ГОСУДАРСТВЕННОЙ РЕГИСТРАЦИИ, КАДАСТРА И КАРТОГРАФИИ

УПРАВЛЕНИЕ ФЕДЕРАЛЬНОЙ СЛУЖБЫ ГОСУДАРСТВЕННОЙ РЕГИСТРАЦИИ, КАДАСТРА И КАРТОГРАФИИ ПО КИРОВСКОЙ ОБЛАСТИ

ВЫПИСКА ИЗ ЕДИННОГО ГОСУДАРСТВЕННОГО РЕЕСТРА ПРАВ НА НЕДВИЖИМОЕ ИМУЩЕСТВО И СДЕЛОК С НИМ

Дата: 04.04.2014 № 14/2000/2014-5405

На основании запроса от 31.03.2014 г., поступившего на рассмотрение 31.03.2014 г., сообщаем, что в Едином государственном реестре прав на недвижимое имущество и сделок с ним зарегистрировано:

Table with 3 columns: 1. Кадастровый номер, 2. Назначение объекта, 3. Вид собственности. Includes details about land plots and ownership.

Выписка выдана: Мстелова Екатерина

Сведения, содержащиеся в настоящем документе, являются актуальными (действительными) на дату получения запроса органом, осуществляющим государственную регистрацию прав.

Государственный регистратор: Франчук И. Ю.

Подпись: Франчук И. Ю., Главный инженер Кирово-Чепецкого филиала ОАО «Кировоблгаз»

Федеральное государственное бюджетное учреждение «Федеральная кадастровая палата Федерального агентства геодезического и картографического сведения»

КАДАСТРОВЫЕ ВЫПИСКИ О ЗЕМЕЛЬНЫХ УЧАСТКАХ. Table with columns: 1. Кадастровый номер, 2. Площадь, 3. Категория земель, 4. Вид права, 5. Наименование.

КАДАСТРОВЫЕ ВЫПИСКИ О ЗЕМЕЛЬНЫХ УЧАСТКАХ. Table with columns: 1. Кадастровый номер, 2. Площадь, 3. Категория земель, 4. Вид права, 5. Наименование.



КАДАСТРОВЫЕ ВЫПИСКИ О ЗЕМЕЛЬНЫХ УЧАСТКАХ. Table with columns: 1. Кадастровый номер, 2. Площадь, 3. Категория земель, 4. Вид права, 5. Наименование.

Table with 6 columns: 1. Кадастровый номер, 2. Площадь, 3. Категория земель, 4. Вид права, 5. Наименование, 6. Формированная кадастровая стоимость.

КАДАСТРОВЫЕ ВЫПИСКИ О ЗЕМЕЛЬНЫХ УЧАСТКАХ. Table with columns: 1. Кадастровый номер, 2. Площадь, 3. Категория земель, 4. Вид права, 5. Наименование.

Table with 6 columns: 1. Кадастровый номер, 2. Площадь, 3. Категория земель, 4. Вид права, 5. Наименование, 6. Формированная кадастровая стоимость.

Федеральное государственное бюджетное учреждение «Федеральная кадастровая палата Федерального агентства геодезического и картографического сведения»

КАДАСТРОВЫЕ ВЫПИСКИ О ЗЕМЕЛЬНЫХ УЧАСТКАХ. Table with columns: 1. Кадастровый номер, 2. Площадь, 3. Категория земель, 4. Вид права, 5. Наименование.

Table with 6 columns: 1. Кадастровый номер, 2. Площадь, 3. Категория земель, 4. Вид права, 5. Наименование, 6. Формированная кадастровая стоимость.

Директор / Руководитель: М.П. (подпись)

Федеральное государственное бюджетное учреждение «Федеральная кадастровая палата Федерального агентства геодезического и картографического сведения»

КАДАСТРОВЫЙ ПЛАН ТЕРРИТОРИИ. Table with 9 columns: 1. Номер листа, 2. Кадастровый номер, 3. Место нахождения, 4. Категория земель, 5. Разрешенное использование, 6. Площадь, 7. Кадастровая стоимость, 8. Вид единого права, 9. Обременения.

КАДАСТРОВЫЙ ПЛАН ТЕРРИТОРИИ. Table with 9 columns: 1. Номер листа, 2. Кадастровый номер, 3. Место нахождения, 4. Категория земель, 5. Разрешенное использование, 6. Площадь, 7. Кадастровая стоимость, 8. Вид единого права, 9. Обременения.

КАДАСТРОВЫЙ ПЛАН ТЕРРИТОРИИ. Table with 9 columns: 1. Номер листа, 2. Кадастровый номер, 3. Место нахождения, 4. Категория земель, 5. Разрешенное использование, 6. Площадь, 7. Кадастровая стоимость, 8. Вид единого права, 9. Обременения.

КАДАСТРОВЫЙ ПЛАН ТЕРРИТОРИИ. Table with 9 columns: 1. Номер листа, 2. Кадастровый номер, 3. Место нахождения, 4. Категория земель, 5. Разрешенное использование, 6. Площадь, 7. Кадастровая стоимость, 8. Вид единого права, 9. Обременения.

КАДАСТРОВЫЙ ПЛАН ТЕРРИТОРИИ. Table with 9 columns: 1. Номер листа, 2. Кадастровый номер, 3. Место нахождения, 4. Категория земель, 5. Разрешенное использование, 6. Площадь, 7. Кадастровая стоимость, 8. Вид единого права, 9. Обременения.

КАДАСТРОВЫЙ ПЛАН ТЕРРИТОРИИ. Table with 9 columns: 1. Номер листа, 2. Кадастровый номер, 3. Место нахождения, 4. Категория земель, 5. Разрешенное использование, 6. Площадь, 7. Кадастровая стоимость, 8. Вид единого права, 9. Обременения.

КАДАСТРОВЫЙ ПЛАН ТЕРРИТОРИИ. Table with 9 columns: 1. Номер листа, 2. Кадастровый номер, 3. Место нахождения, 4. Категория земель, 5. Разрешенное использование, 6. Площадь, 7. Кадастровая стоимость, 8. Вид единого права, 9. Обременения.

Директор / Руководитель: М.П. (подпись)

КАДАСТРОВЫЙ ПЛАН ТЕРРИТОРИИ

Table with 9 columns: Номер участка, Кадастровый номер земельного участка, Местоположение (адрес), Категория земель, Разрешенное использование, Площадь, кадастровая стоимость (руб), Вид вещного права, Обременения. Includes rows 1-30.

КАДАСТРОВЫЙ ПЛАН ТЕРРИТОРИИ

Table with 9 columns: Номер участка, Кадастровый номер земельного участка, Местоположение (адрес), Категория земель, Разрешенное использование, Площадь, кадастровая стоимость (руб), Вид вещного права, Обременения. Includes rows 41-46.

КАДАСТРОВЫЙ ПЛАН ТЕРРИТОРИИ

Table with 9 columns: Номер участка, Кадастровый номер земельного участка, Местоположение (адрес), Категория земель, Разрешенное использование, Площадь, кадастровая стоимость (руб), Вид вещного права, Обременения. Includes rows 1-35.

КАДАСТРОВЫЙ ПЛАН ТЕРРИТОРИИ

Table with 9 columns: Номер участка, Кадастровый номер земельного участка, Местоположение (адрес), Категория земель, Разрешенное использование, Площадь, кадастровая стоимость (руб), Вид вещного права, Обременения. Includes rows 40-50.

КАДАСТРОВЫЙ ПЛАН ТЕРРИТОРИИ

Table with 9 columns: Номер участка, Кадастровый номер земельного участка, Местоположение (адрес), Категория земель, Разрешенное использование, Площадь, кадастровая стоимость (руб), Вид вещного права, Обременения. Includes rows 36-40.

КАДАСТРОВЫЙ ПЛАН ТЕРРИТОРИИ

Table with 9 columns: Номер участка, Кадастровый номер земельного участка, Местоположение (адрес), Категория земель, Разрешенное использование, Площадь, кадастровая стоимость (руб), Вид вещного права, Обременения. Includes rows 51-55.

КАДАСТРОВЫЙ ПЛАН ТЕРРИТОРИИ

Table with 9 columns: Номер участка, Кадастровый номер земельного участка, Местоположение (адрес), Категория земель, Разрешенное использование, Площадь, кадастровая стоимость (руб), Вид вещного права, Обременения. Includes rows 56-60.

КАДАСТРОВЫЙ ПЛАН ТЕРРИТОРИИ

Table with 9 columns: Номер участка, Кадастровый номер земельного участка, Местоположение (адрес), Категория земель, Разрешенное использование, Площадь, кадастровая стоимость (руб), Вид вещного права, Обременения. Includes rows 1-65.

КАДАСТРОВЫЙ ПЛАН ТЕРРИТОРИИ

Table with 9 columns: Номер участка, Кадастровый номер земельного участка, Местоположение (адрес), Категория земель, Разрешенное использование, Площадь, кадастровая стоимость (руб), Вид вещного права, Обременения. Includes rows 66-79.

КАДАСТРОВЫЙ ПЛАН ТЕРРИТОРИИ

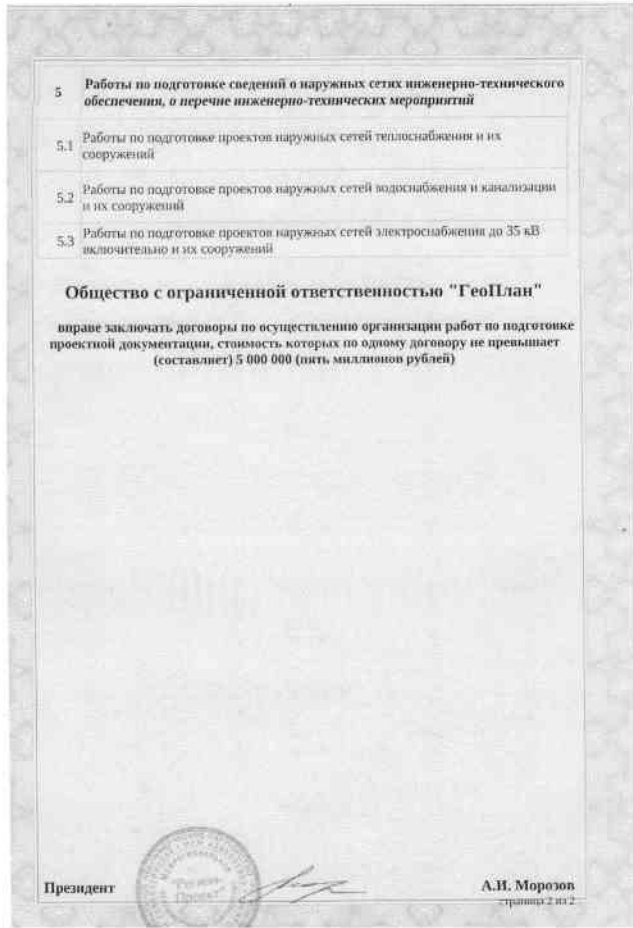
Table with 9 columns: Номер участка, Кадастровый номер земельного участка, Местоположение (адрес), Категория земель, Разрешенное использование, Площадь, кадастровая стоимость (руб), Вид вещного права, Обременения. Includes rows 1-75.

КАДАСТРОВЫЙ ПЛАН ТЕРРИТОРИИ

Table with 9 columns: Номер участка, Кадастровый номер земельного участка, Местоположение (адрес), Категория земель, Разрешенное использование, Площадь, кадастровая стоимость (руб), Вид вещного права, Обременения. Includes rows 1-89.

СВИДЕТЕЛЬСТВО о допуске к видам работ по подготовке проектной документации, которые оказывают влияние на безопасность объектов капитального строительства. Issued by «РЕГИОН-ПРОЕКТ».

ПРИЛОЖЕНИЕ К СВИДЕТЕЛЬСТВУ о допуске к видам работ по подготовке проектной документации, которые оказывают влияние на безопасность объектов капитального строительства. Issued by «РЕГИОН-ПРОЕКТ».



ПОСТАНОВЛЕНИЕ
от 02.03.2015 №6/п

О проведении публичных слушаний по проекту постановления администрации муниципального образования «Город Кирово-Чепецк» Кировской области «Об утверждении документации по планировке территории для строительства линейного объекта на территории муниципального образования «Город Кирово-Чепецк» Кировской области – «Путевой железнодорожный съезд № Ша на территории промышленной площадки ОАО ЗМУ КЧХК»

В соответствии со статьей 46 Градостроительного кодекса Российской Федерации, статьей 28 Федерального закона от 06.10.2003 № 131-ФЗ «Об общих принципах организации местного самоуправления в Российской Федерации», статьей 15 Устава муниципального образования «Город Кирово-Чепецк» Кировской области, Порядком организации и проведения публичных слушаний по проектам муниципальных правовых актов в области градостроительной деятельности на территории муниципального образования «Город Кирово-Чепецк» Кировской области, утвержденным решением Кирово-Чепецкой городской Думы от 26.09.2012 № 13/69, глава муниципального образования «Город Кирово-Чепецк» Кировской области ПОСТАНОВЛЯЕТ:

1. Провести на территории муниципального образования «Город Кирово-Чепецк» Кировской области публичные слушания с 14.03.2015 по 13.04.2015 по проекту постановления администрации муниципального образования «Город Кирово-Чепецк» Кировской области «Об утверждении документации по планировке территории для строительства линейного объекта на территории муниципального образования «Город Кирово-Чепецк» Кировской области – «Путевой железнодорожный съезд № Ша на территории промышленной площадки ОАО ЗМУ КЧХК» (далее – проект постановления). Прилагается.

2. Ознакомиться с проектом постановления можно на официальном сайте муниципального образования «Город Кирово-

Чепецк» Кировской области (www.k4city.gov-vyatka.ru), в информационном бюллетене органов местного самоуправления муниципального образования «Город Кирово-Чепецк» Кировской области от 03.03.2015 № 7 (318) и в кабинете № 318 здания администрации муниципального образования «Город Кирово-Чепецк» Кировской области по адресу: Кировская область, г. Кирово-Чепецк, ул. Первомайская, д.6, (вторник с 08-00 до 16-00, обед с 12-00 до 12-48).

3. Определить границы территории проведения публичных слушаний – границы муниципального образования «Город Кирово-Чепецк» Кировской области.

4. Определить орган, уполномоченный на проведение публичных слушаний, – администрацию муниципального образования «Город Кирово-Чепецк» Кировской области.

5. Определить местом сбора предложений и замечаний по проекту постановления кабинет № 420 здания администрации муниципального образования «Город Кирово-Чепецк» Кировской области по адресу: Кировская область, г. Кирово-Чепецк, ул. Первомайская, д.6, в рабочие дни с 08-00 до 16-00, обед с 12-00 до 12-48, факс (83361) 4-07-83, а также Интернет - приемную на официальном сайте муниципального образования «Город Кирово-Чепецк» Кировской области (www.k4city.gov-vyatka.ru).

6. Подведение итогов публичных слушаний по проекту постановления назначить на 14.04.2015 в 10-00 в помещении актового зала здания администрации муниципального образования «Город Кирово-Чепецк» Кировской области по адресу: Кировская область, г. Кирово-Чепецк, ул. Первомайская, д.6.

7. Опубликовать настоящее постановление в порядке, установленном для официального опубликования муниципальных правовых актов, иной официальной информации, разместить на официальном сайте муниципального образования «Город Кирово-Чепецк» Кировской области (www.k4city.gov-vyatka.ru).

Глава муниципального образования
«Город Кирово-Чепецк» Кировской области
В.В. Крешистов

ПРОЕКТ

ПОСТАНОВЛЕНИЕ
№ _____
г. Кирово-Чепецк

Об утверждении документации по планировке территории для строительства линейного объекта на территории муниципального образования «Город Кирово-Чепецк» Кировской области – «Путевой железнодорожный съезд № Ша на территории промышленной площадки ОАО «ЗМУ КЧХК»

Рассмотрев представленный проект планировки территории и проект межевания территории в составе проекта планировки территории для строительства линейного объекта: «Путевой железнодорожный съезд № Ша на территории промышленной площадки ОАО «ЗМУ КЧХК» (далее – проект планировки территории), протокол публичных слушаний от 14.04.2015 по проекту планировки территории, заключение о результатах публичных слушаний от 14.04.2015 по проекту планировки территории, в соответствии с п.26 ч.1 ст.16 Федерального закона от 06.10.2003 № 131-ФЗ «Об общих принципах организации местного самоуправления в Российской Федерации» и ч.13, ч.14 ст.46 Градостроительного кодекса Российской Федерации, администрация муниципального образования «Город Кирово-Чепецк» Кировской области ПОСТАНОВЛЯЕТ:

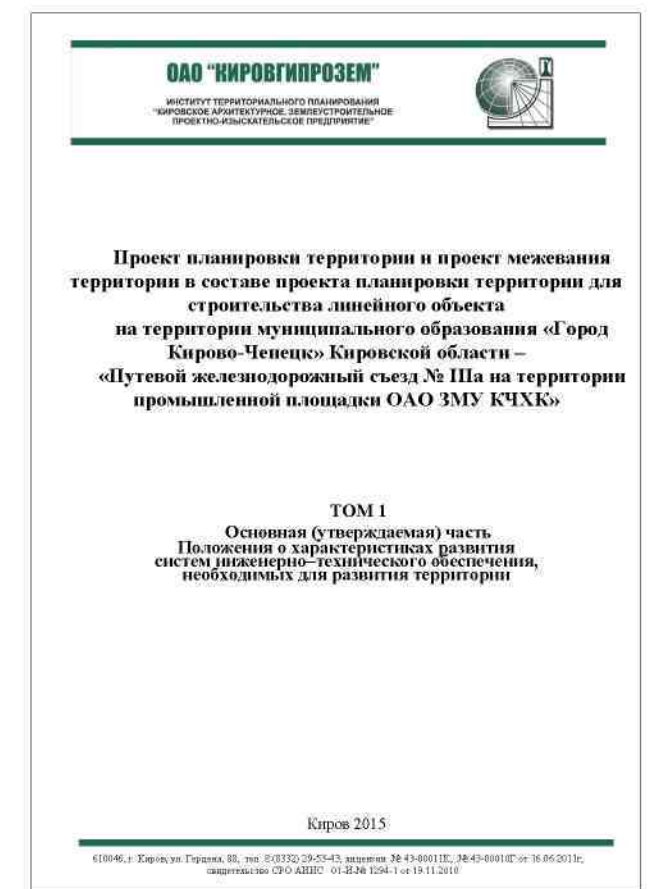
1. Утвердить проект планировки территории и проект межевания территории в составе проекта планировки территории для строительства линейного объекта: «Путевой железнодорожный съезд № Ша на территории промышленной площадки ОАО

«ЗМУ КЧХК». Прилагается.

2. Отделу организационного обеспечения администрации муниципального образования «Город Кирово-Чепецк» Кировской области в течение семи дней со дня утверждения, опубликовать утвержденный проект планировки территории в порядке, установленном для официального опубликования муниципальных правовых актов, иной официальной информации.

3. Муниципальному казенному учреждению «Муниципальные информационные ресурсы» города Кирово-Чепецка Кировской области разместить утвержденный проект планировки территории на официальном сайте муниципального образования «Город Кирово-Чепецк» Кировской области.

Глава администрации муниципального образования
«Город Кирово-Чепецк» Кировской области



СОСТАВ ПРОЕКТА ПЛАНИРОВКИ И МЕЖЕВАНИЯ		
№ п/п	Наименование	
1	Основная часть (утверждаемые материалы)	
	Положения о характеристиках развития систем инженерно-технического обеспечения, необходимых для развития территории	Том 1
	Графическая часть	Альбом 1
	Градостроительный план	
2	Материалы по обоснованию	
	Обоснование положений по размещению линейного объекта	Том 2
	Графическая часть	Альбом 2
ВЕДОМОСТЬ ОСНОВНЫХ И ССЫЛКОВЫХ ДОКУМЕНТОВ		
№ п/п	Наименование	Прим.
1	Градостроительный кодекс Российской Федерации от 29.12.2004 г.	
2	Земельный Кодекс Российской Федерации от 25.10.2001г № 136-ФЗ	
3	СНиП 11-04-2003 Об утверждении инструкции о порядке разработки, согласования, экспертизы и утверждения градостроительной документации	
4	СНиП 2.05.07-91* «Промышленный транспорт»	
5	Правила технической эксплуатации железных дорог Российской Федерации. МПС 26.05.2000г № ЦРБ-786.	
Технические решения, принятые в чертежах, соответствуют требованиям градостроительных регламентов, экологических, санитарно-гигиенических, противопожарных норм, действующих на территории Российской Федерации, и обеспечивают безопасную для жизни и здоровья людей эксплуатацию объекта при соблюдении предусмотренных рабочими чертежами, мероприятий.		
Директор по градостроительному проектированию		М.Л. Башорина
АПМ 31-112-14-ППМЛ/26		
Имя	Пол	Подпись
Исполнитель	Пересов А.Ю.	
Кадет	Башорина М.Л.	
Основная часть Состав проекта планировки и межевания		
Страна	Лист	Листов
	3	
ОАО «Кировгипрозем»		

№ п/п	Наименование	Страница
Положения о размещении линейного объекта		
		Том 1
	Состав материалов проекта планировки и межевания	3
	Основная часть. Содержание	4
1	Введение	5
2	Сведения о линейном объекте и его краткая характеристика	6
3	Основные технико-экономические показатели проекта планировки	7
Приложения:		
Прил.1	Каталог координат границ проектируемой территории	
Графическая часть		
		Альбом 1
1	Схема размещения проектируемой территории в планировочной структуре города. М 1:2000	Лист 1
2	Проект планировки М 1:500	Лист 2
3	Проект межевания М 1:500	Лист 3-Лист 4
Градостроительный план (в составе проекта межевания) разработан в соответствии с приказом Министерства регионального развития Российской Федерации от 10.05.2011 № 207.		

Имя	Петрова А.Ю.	Подпись	Дата	Станд.	Лист	Листов
Инициал	Петрова А.Ю.				4	
Имя	Басилова М.П.	Подпись	Дата	ОАО «Кировитпрозем»		
Инициал	Басилова М.П.			ОАО «Кировитпрозем»		

- чертеж проекта планировки;
- чертеж проекта межевания;
- градостроительный план.

2. Текстовую часть, содержащую:

- положения о характеристиках развития системы газоснабжения проектируемой территории, в том числе параметрах застройки территории и характеристиках инженерно-технического обеспечения, необходимых для развития территории.

Материалы по обоснованию проекта планировки территории включают в себя материалы:

1. Графическую часть, содержащую:

- схему размещения проектируемой территории в структуре поселения;
- схему использования территории в период подготовки проекта планировки территории.

2. Текстовую часть, содержащую:

- обоснование положений, касающихся определения параметров застройки территории и характеристик инженерно-технического обеспечения.

2. Положения о характеристиках развития систем инженерно-технического обеспечения, необходимых для развития территории.

Проектируемый путевой железнодорожный съезд № Ша расположен на территории промышленной площадки ОАО «ЗМУ КЧХК» на земельном участке с кадастровым № 43:42:000020.3 в районе железнодорожного переезда через ул. Производственную, у корпуса № 931а.

Железнодорожный съезд примыкает к существующим железнодорожным путям общего пользования ООО «УРАЛХИМ-ТРАНС», примыкающего к ст. Чепецкая Горьковской железной дороги - филиала ОАО «РЖД».

Протяженность железнодорожного съезда – 65,4 м.

Железнодорожный съезд пересекает инженерные сети, не требующие перекладки или демонтажа.

Имя	Петрова А.Ю.	Подпись	Дата	Станд.	Лист	Листов
Инициал	Петрова А.Ю.				6	
Имя	Басилова М.П.	Подпись	Дата	ОАО «Кировитпрозем»		
Инициал	Басилова М.П.			ОАО «Кировитпрозем»		

Приложение 1
Каталог координат границ проектируемой территории

N	X	Y
1	577315.10	2216933.34
2	577317.45	2216937.98
3	577298.26	2216949.23
4	577284.18	2216958.68
5	577261.58	2216971.81
6	577259.26	2216967.16
7	577281.28	2216954.36
8	577295.36	2216944.92

Имя	Петрова А.Ю.	Подпись	Дата	Станд.	Лист	Листов
Инициал	Петрова А.Ю.				8	
Имя	Басилова М.П.	Подпись	Дата	ОАО «Кировитпрозем»		
Инициал	Басилова М.П.			ОАО «Кировитпрозем»		

1. Введение

Подготовка документации по планировке территории осуществлена в соответствии со ст. 45 Градостроительного кодекса Российской Федерации от 29.12.2004 г. № 190-ФЗ.

Проект планировки территории и проект межевания территории в составе проекта планировки территории для строительства линейного объекта: «Путевой железнодорожный съезд № Ша на территории промышленной площадки ОАО «ЗМУ КЧХК»» выполнен на основании:

- ст. 41-44 Градостроительного кодекса Российской Федерации от 29.12.2004 г. № 190-ФЗ;
- Постановления администрации муниципального образования «Город Кирово-Чепецк» Кировской области от 09.09.2014 г. № 1474 «О подготовке документации по планировке территории муниципального образования «Город Кирово-Чепецк» Кировской области».

Проект планировки территории и проект межевания территории в составе проекта планировки территории для строительства линейного объекта: «Внутриплощадочные железнодорожные пути» разработан для выделения элементов планировочной структуры и установления параметров планируемого размещения линейных объектов на территории предприятия ООО «УРАЛХИМ-ТРАНС».

Состав и содержание данного проекта соответствуют ст.42 Градостроительного кодекса Российской Федерации. Работа по проектированию планировки участка выполнена в соответствии с действующими архитектурно-строительными, санитарно-гигиеническими и противопожарными нормами и правилами, законами и правовыми актами Кировской области.

Проектная документация по планировке территории состоит из основной части, которая подлежит утверждению, и материалов по ее обоснованию.

Основная часть проекта планировки территории включает в себя:

1. Графическую часть, содержащую:

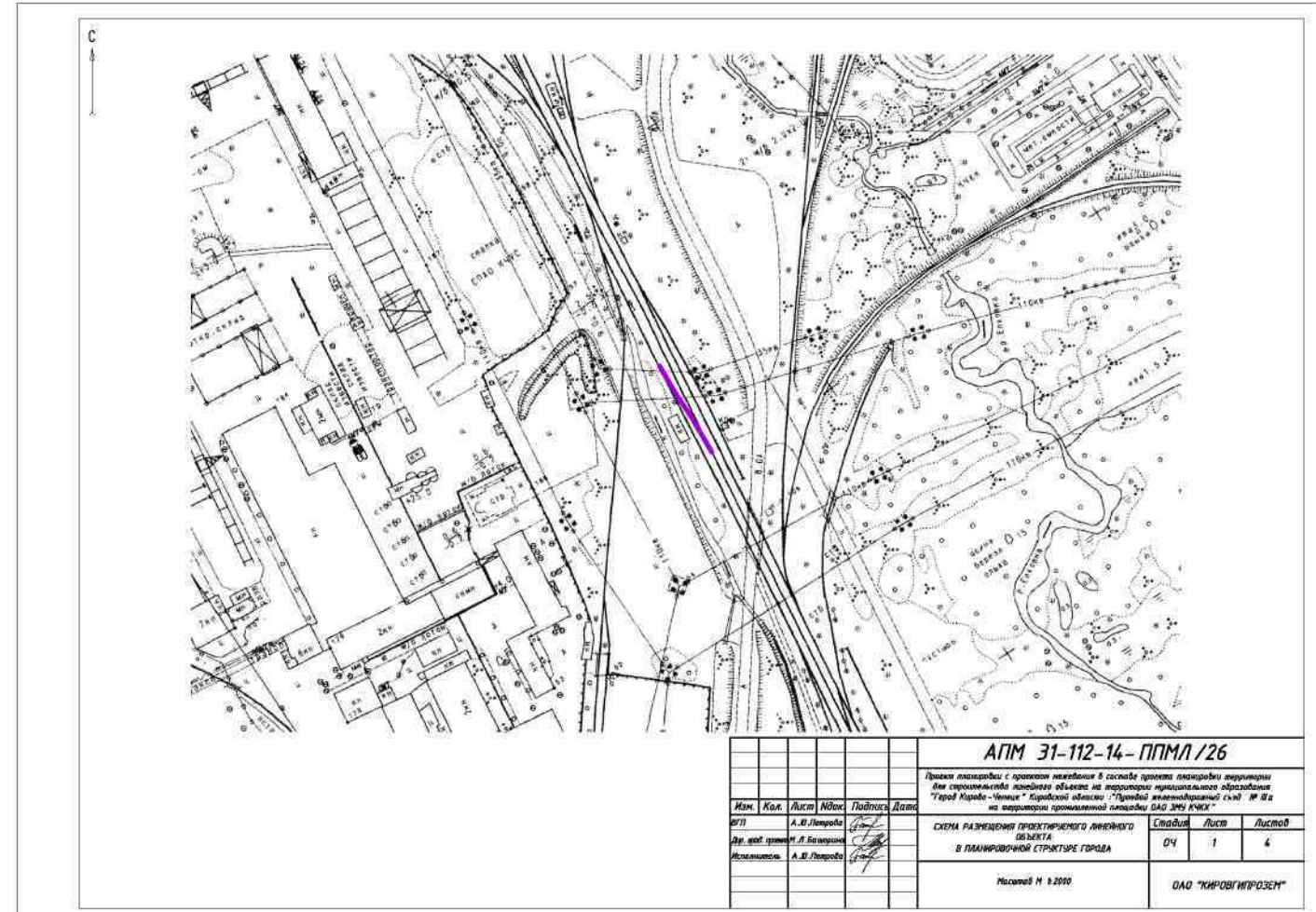
- схему размещения проектируемой территории в планировочной структуре города;

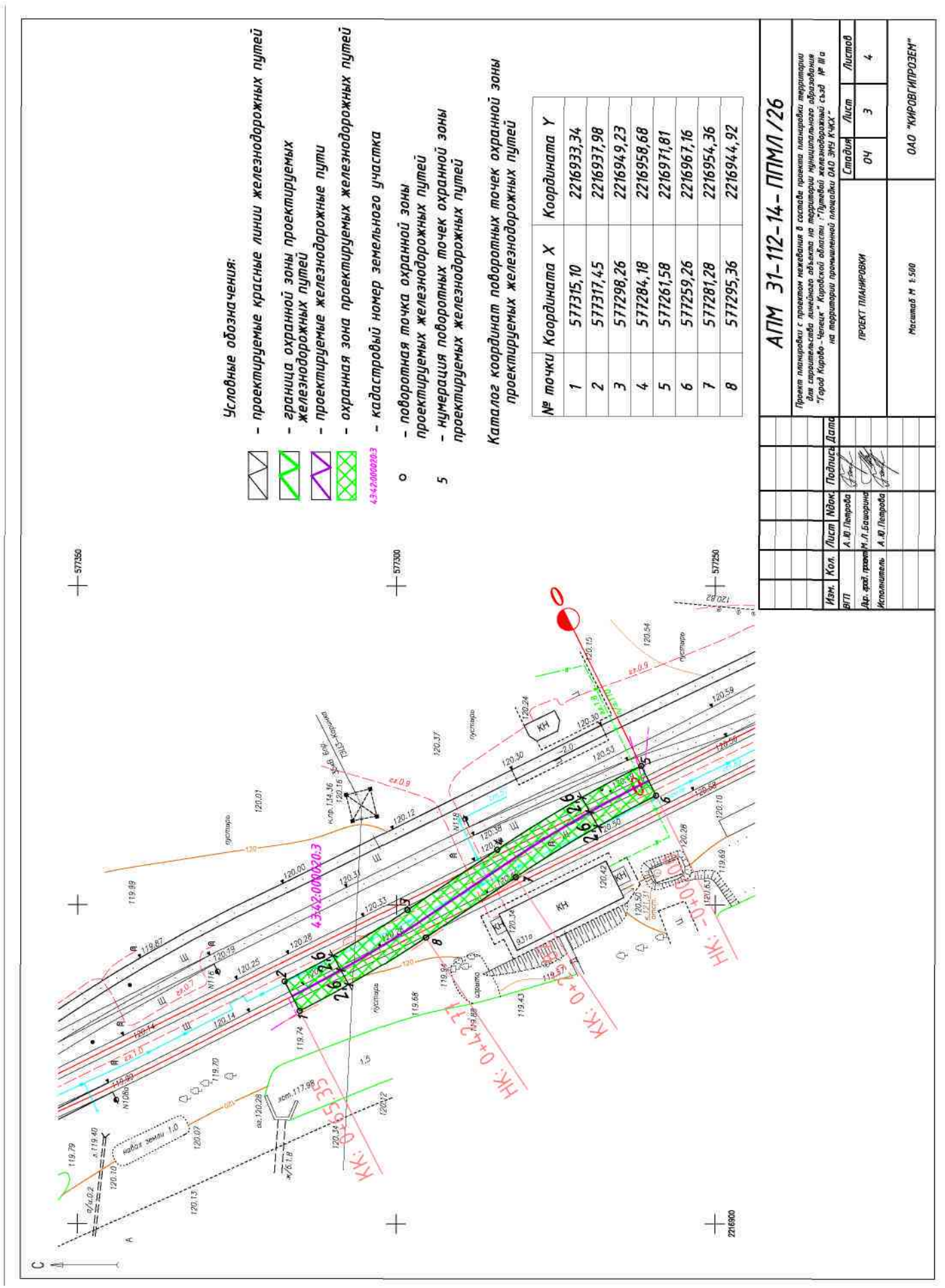
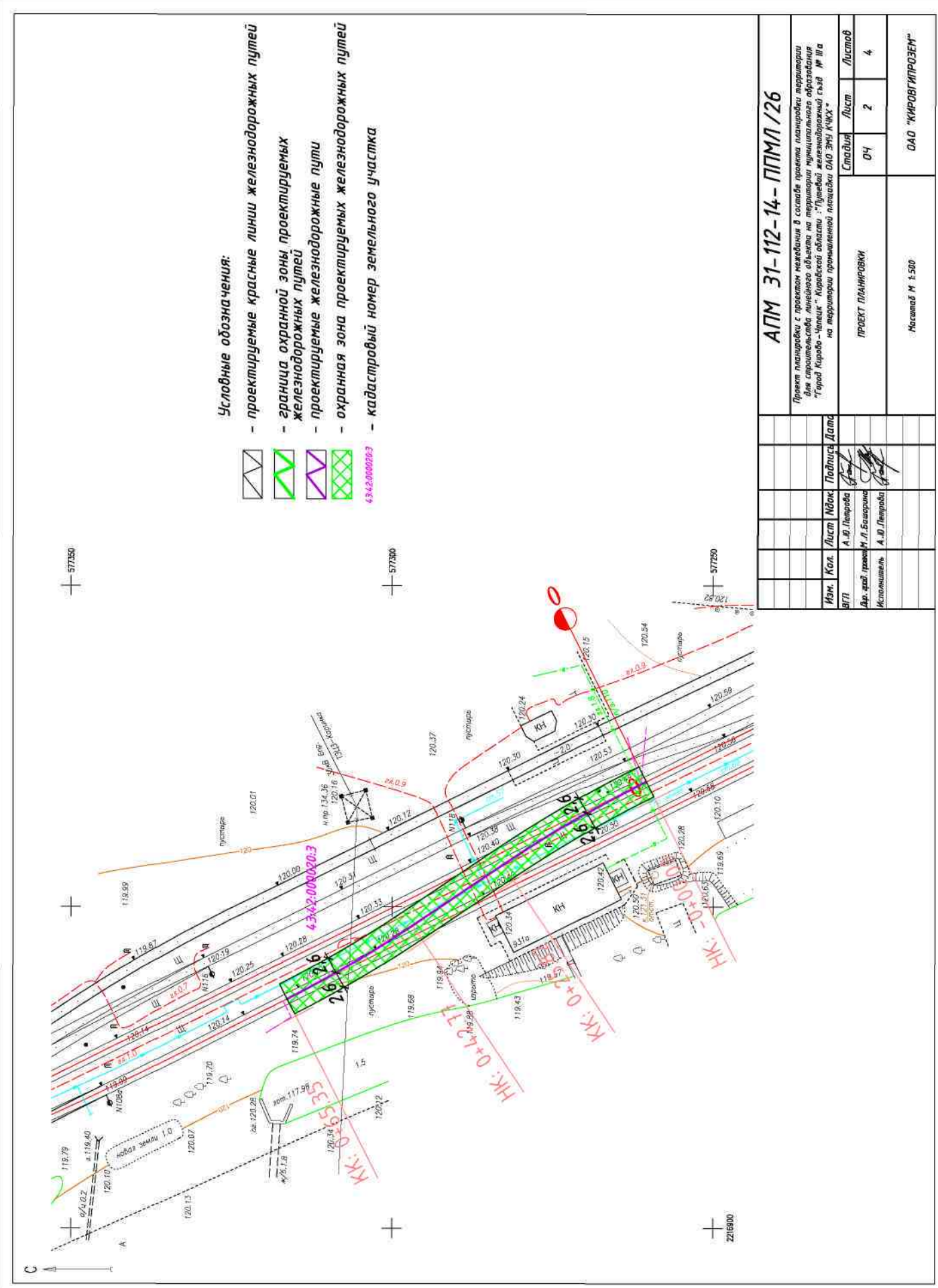
Имя	Петрова А.Ю.	Подпись	Дата	Станд.	Лист	Листов
Инициал	Петрова А.Ю.				5	
Имя	Басилова М.П.	Подпись	Дата	ОАО «Кировитпрозем»		
Инициал	Басилова М.П.			ОАО «Кировитпрозем»		

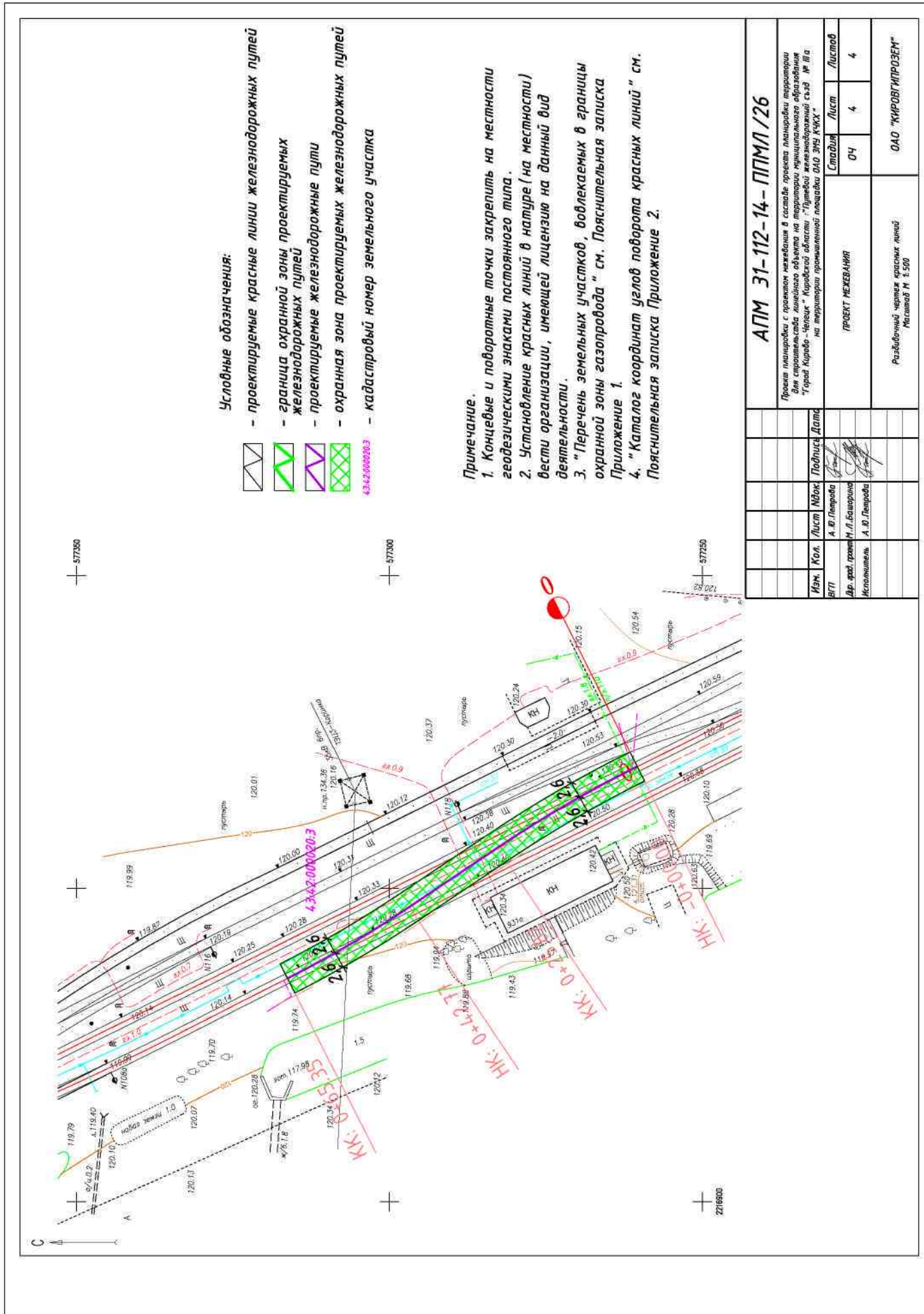
3. Основные технико-экономические показатели проекта планировки

№ п/п	Наименование	Кол-во	Примечания
1			
1	Площадь проектируемой территории, га	0,034	
2	Протяженность путей, м	65,36	
3	Площадь участка путей м2	339,86	

Имя	Петрова А.Ю.	Подпись	Дата	Станд.	Лист	Листов
Инициал	Петрова А.Ю.				7	
Имя	Басилова М.П.	Подпись	Дата	ОАО «Кировитпрозем»		
Инициал	Басилова М.П.			ОАО «Кировитпрозем»		







ОАО "КИРОВГИПРОЗЕМ"
ИНСТИТУТ ТЕРРИТОРИАЛЬНОГО ПЛАНИРОВАНИЯ
"КИРОВСКОЕ АРХИТЕКТУРНО-ЗЕМЛЕУСТРОИТЕЛЬНОЕ
ПРОЕКТИРОВАТЕЛЬНО-ИССЛЕДОВАТЕЛЬНОЕ ПРЕДПРИЯТИЕ"

Проект планировки территории и проект межевания территории в составе проекта планировки территории для строительства линейного объекта на территории муниципального образования «Город Кирово-Чепецк» Кировской области – «Путевой железнодорожный съезд № 3А на территории промышленной площадки ОАО ЗМУ КЧХК»

Заказчик: ОАО «УРАЛНИМ-ТРАНС»
Договор: № 112 от 18.12.2014 г.
Шифр: АПМ 31-112-14-ППМЛ/26

Генеральный директор: О.Г. Солинов
Директор по градостроительному проектированию: М.Л.Башорина

Киров 2015

610046, г. Киров, ул. Троицкая, 89, тел. 8(8332)29-53-43, факс: 8(833)000118, 8(833)000107; е-л: 16.06.2011г., лицензия: СРО АИИП 01-12-38 1294-1 от 19.11.2010

СОСТАВ ПРОЕКТА ПЛАНИРОВКИ И МЕЖЕВАНИЯ

№ п/п	Наименование	
1	Основная часть (утверждаемые материалы)	
	Положения о размещении линейного объекта	Том 1
	Графическая часть	Альбом 1
	Градостроительный план	
2	Материалы по обоснованию	
	Обоснование положений по размещению линейного объекта	Том 2
	Графическая часть	Альбом 2

ВЕДОМОСТЬ ОСНОВНЫХ И ССЫЛОЧНЫХ ДОКУМЕНТОВ

№ п/п	Наименование	Прим.
1	Градостроительный кодекс Российской Федерации от 29.12.2004 г.	
2	Земельный Кодекс Российской Федерации от 25.10.2001 г № 136-ФЗ	
3	СНиП 11-04-2003 Об утверждении инструкции о порядке разработки, согласования экспертизы и утверждения градостроительной документации	
4	СНиП 2.05.07-91 "Промышленный транспорт"	
5	Правила технической эксплуатации железных дорог Российской Федерации. МПС 26.05.2006г. № ЦРБ-756.	

Технические решения, принятые в чертежах, соответствуют требованиям градостроительных регламентов, экологических, санитарно-гигиенических, противопожарных норм, действующих на территории Российской Федерации, и обеспечивают безопасность для жизни и здоровья людей эксплуатации объекта при соблюдении предусмотренных работами чертежами, мероприятиями.

Директор по градостроительному проектированию: М.Л.Башорина

АПМ 31-112-14-ППМЛ/26

Изм.	Лист	№ документа	Подпись	Дата
Исполнит.				
Исполн.				
Исполн.				

Материалы по обоснованию
Состав проекта планировки и межевания

Стр.	Лист	Листов
		3

ОАО «КировГИПРОЗЕМ»

ОАО "КИРОВГИПРОЗЕМ"
ИНСТИТУТ ТЕРРИТОРИАЛЬНОГО ПЛАНИРОВАНИЯ
"КИРОВСКОЕ АРХИТЕКТУРНО-ЗЕМЛЕУСТРОИТЕЛЬНОЕ
ПРОЕКТИРОВАТЕЛЬНО-ИССЛЕДОВАТЕЛЬНОЕ ПРЕДПРИЯТИЕ"

Проект планировки территории и проект межевания территории в составе проекта планировки территории для строительства линейного объекта на территории муниципального образования «Город Кирово-Чепецк» Кировской области – «Путевой железнодорожный съезд № 3А на территории промышленной площадки ОАО ЗМУ КЧХК»

ТОМ 2
Материалы по обоснованию
Обоснование положений по размещению линейного объекта

Киров 2015

610046, г. Киров, ул. Троицкая, 89, тел. 8(8332)29-53-43, факс: 8(833)000118, 8(833)000107; е-л: 16.06.2011г., лицензия: СРО АИИП 01-12-38 1294-1 от 19.11.2010

№ п/п	Наименование	Страница
	Обоснование положений по размещению линейного объекта	Том 2
	Состав материалов проекта планировки и межевания	3
	Материалы по обоснованию. Содержание	4
	Введение	5
1	Исходно-разрешительная документация	6
2	Обоснование параметров линейного объекта, планируемого к размещению	6
3	Обоснование размещения линейного объекта на планируемой территории	7
4	Обоснование размещения линейного объекта с учетом особых условий использования территории и мероприятий по сохранению объектов культурного наследия	7
5	Мероприятия по обеспечению пожарной безопасности	8
6	Мероприятия по охране окружающей среды	8
7	Приложения:	
Прил.1	Постановление администрации муниципального образования «Город Кирово-Чепецк» Кировской области от 09.09.2014 г. № 1474 «О подготовке документации по планировке территории муниципального образования «Город Кирово-Чепецк» Кировской области	9
Прил.2	Техническое задание на подготовку документации по планировке территории	11
	Графическая часть	Альбом 2
	Схема размещения проектируемой территории в планировочной структуре города М 1:2000	Лист 1
	Чертеж современного состояния территории. М 1: 500	Лист 2

АПМ 31-112-14-ППМЛ/26

Изм.	Лист	№ документа	Подпись	Дата
Исполнит.				
Исполн.				
Исполн.				

Материалы по обоснованию
Состав проекта планировки и межевания

Стр.	Лист	Листов
		4

ОАО «КировГИПРОЗЕМ»

1. Введение

Проект планировки территории и проект межевания территории в составе проекта планировки территории для строительства линейного объекта: «Путевой железнодорожный съезд № Ша на территории промышленной площадки ОАО «ЗМУ КЧХК» выполнен на основании:

- ст. 41-44 Градостроительного кодекса Российской Федерации от 29.12.2004 г. № 190-ФЗ;
- Постановления администрации муниципального образования «Город Кирово-Чепецк» Кировской области от 09.09.2014 г. № 1474 «О подготовке документации по планировке территории муниципального образования «Город Кирово-Чепецк» Кировской области (приложение 1).

Проект планировки территории и проект межевания территории в составе проекта планировки территории для строительства линейного объекта: «Путевой железнодорожный съезд № Ша на территории промышленной площадки ОАО «ЗМУ КЧХК» разработан для выделения элементов планировочной структуры и установления параметров планируемого размещения линейных объектов на территории предприятия ООО «УРАЛХИМ-ТРАНС».

Состав и содержание данного проекта соответствуют ст.42 Градостроительного кодекса Российской Федерации. Работа по проектированию планировки участка выполняется в соответствии с действующими архитектурно-строительными, санитарно-гигиеническими и противопожарными нормами и правилами, законами и правовыми актами Кировской области.

Проектная документация по планировке территории состоит из основной части, которая подлежит утверждению, и материалов по ее обоснованию.

Основная часть проекта планировки территории включает в себя:

1. Графическую часть, содержащую:
 - схему размещения проектируемой территории в планировочной структуре города;
 - чертёж проекта планировки;
 - чертёж проекта межевания;

АПМ 31-112-14-ППМЛ/26	
Имя/Лист	№ документа/Подпись/Дата
Исполнит: Петров А.В.	Состав: Лист 5
Исполн: Басильева М.Д.	Лист 5
Материалы по обоснованию Состав проекта планировки и межевания	
ОАО «Уралхимпрозект»	

Изъятия земельного участка под строительство линейного объекта не требуется.
Возмещение убытков правообладателям земельных участков, - в случае их изъятия во временное и (или) постоянное пользование не предусматривается.
Отвод земель временно отводимых на период строительства не требуется.

4. Обоснование размещения линейного объекта на планируемой территории

Железнодорожный съезд примыкает к существующим железнодорожным путям общего пользования ООО «УРАЛХИМ-ТРАНС»; примыкающего к ст. Чепецкая Горьковской железной дороги - филиала ОАО «РЖД».

Ориентировочная протяженность железнодорожного съезда – 75 м.

5. Обоснование размещения линейного объекта с учетом особых условий использования территорий и мероприятий по сохранению объектов культурного наследия

Прокладка внутриплощадочных железнодорожных путей не затрагивает объекты культурного наследия, мероприятий по их сохранению не требуется.

6. Мероприятия по обеспечению пожарной безопасности

Раздел «Мероприятия по обеспечению пожарной безопасности» разрабатывается в рамках общей проектной документации для данного объекта.

7. Мероприятия по охране окружающей среды

Раздел «Охрана окружающей среды» разрабатывается в рамках общей проектной документации для данного объекта.

АПМ 31-112-14-ППМЛ/26	
Имя/Лист	№ документа/Подпись/Дата
Имя/Лист	Лист 7

- градостроительный план.

2. Исходно-разрешительная документация

Для разработки проекта планировки территории и проект межевания в составе проекта планировки территории для строительства линейного объекта: «Внутриплощадочные железнодорожные пути» получены исходные данные и условия:

- Техническое задание на подготовку документации по планировке территории (приложение 2);
- Топографическая съемка М 1:500.

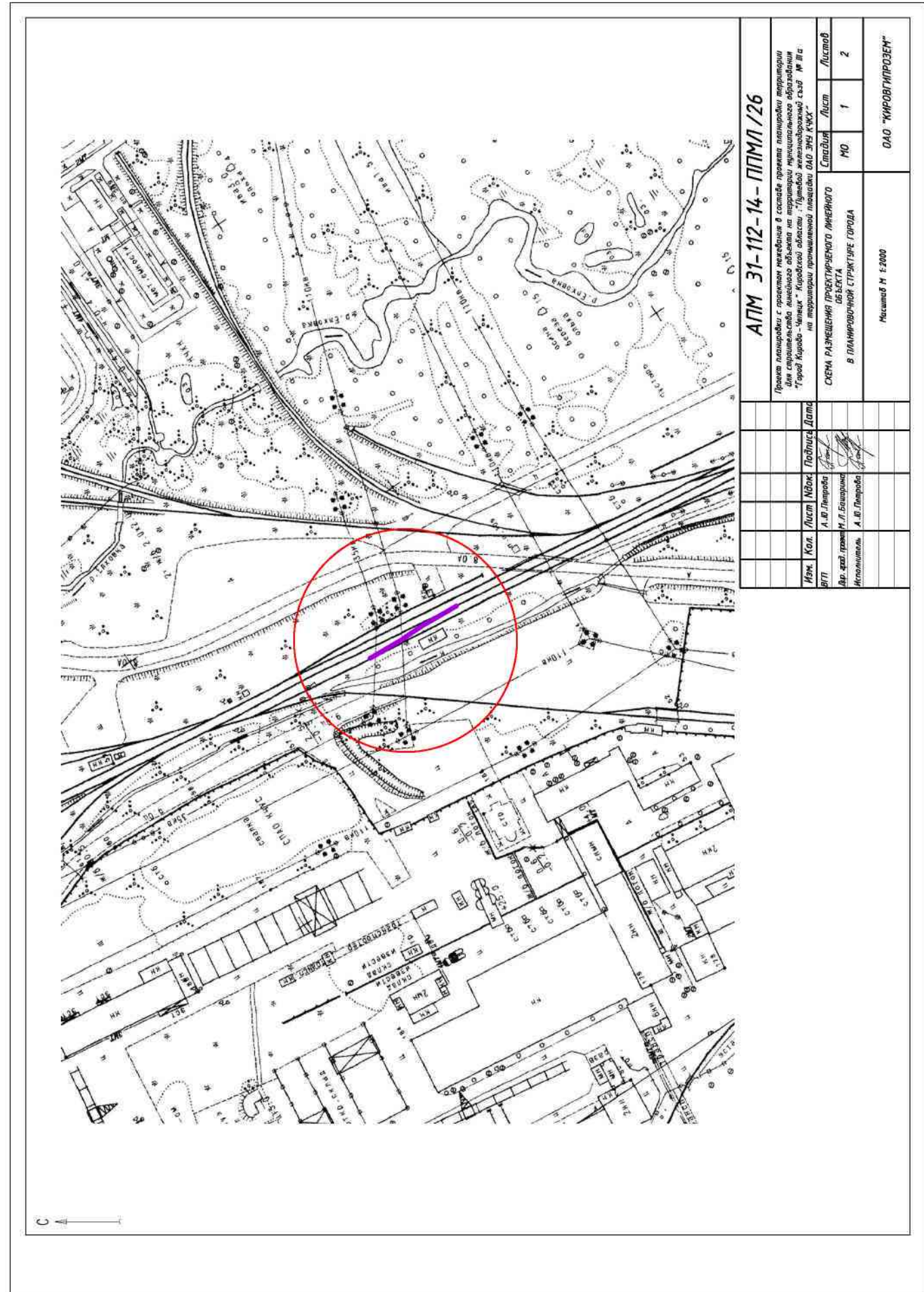
Проект планировки разработан в соответствии с действующими нормами, правилами, стандартами.

3. Обоснование параметров линейного объекта, планируемого к размещению

Проектируемый путевой железнодорожный съезд № Ша расположены на территории промышленной площадки ОАО «ЗМУ КЧХК» на земельном участке с кадастровым № 43:42:000020:3 в районе железнодорожного переезда через ул. Производственную, у корпуса № 931а.

Разведанных и учтенных Государственным балансом запасов твердых полезных ископаемых, водозаборных скважин и утвержденных зон санитарной охраны водозаборов не имеется.

АПМ 31-112-14-ППМЛ/26	
Имя/Лист	№ документа/Подпись/Дата
Имя/Лист	Лист 6

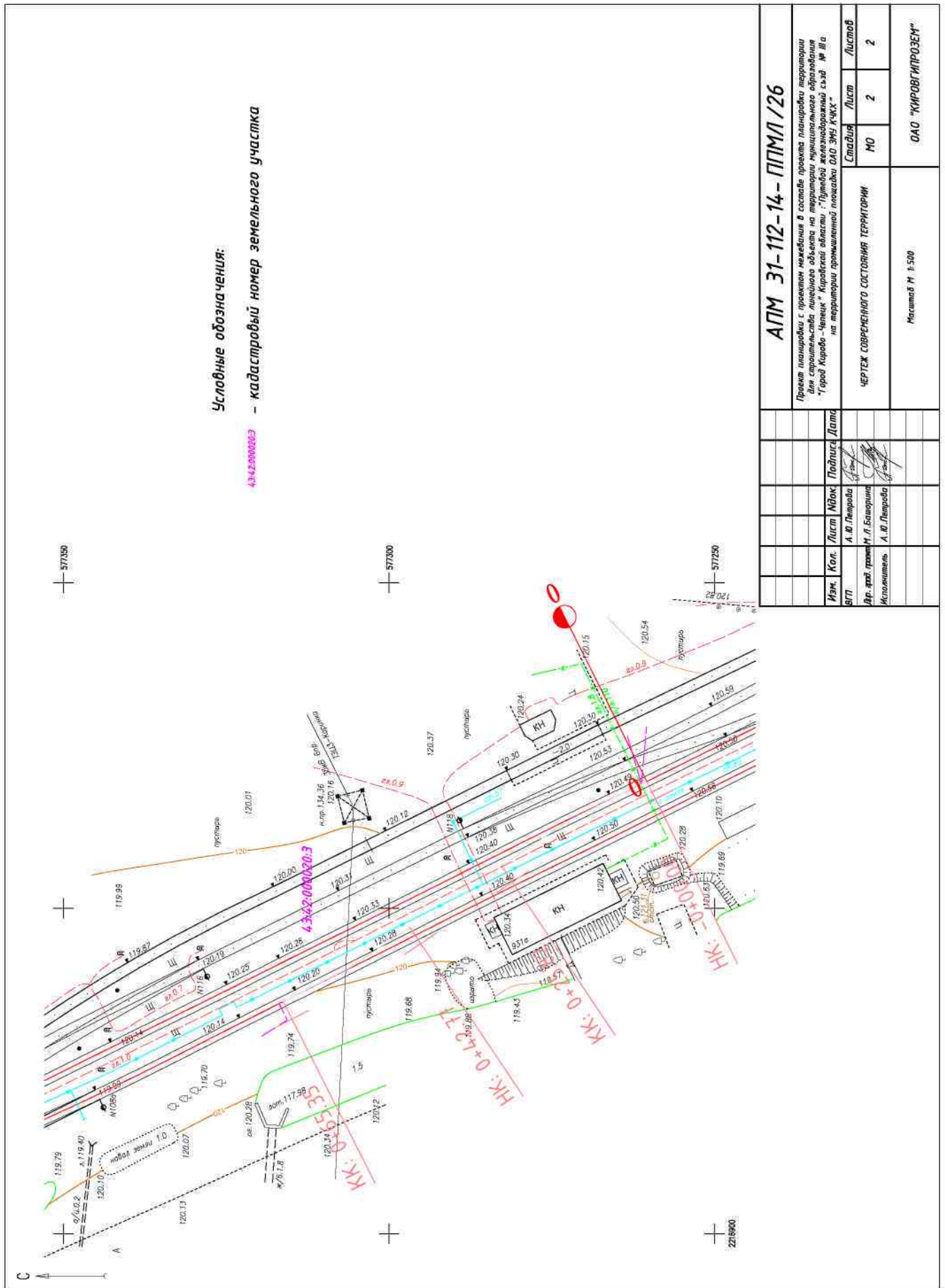


АПМ 31-112-14-ППМЛ/26

Проект планировки с проектом межевания в составе проекта планировки территории для строительства линейного объекта на территории муниципального образования «Город Кирово-Чепецк» Кировской области: «Путевой железнодорожный съезд № Ша на территории промышленной площадки ОАО «ЗМУ КЧХК»

СХЕМА РАЗМЕЩЕНИЯ ПРОЕКТИРУЕМОГО ЛИНЕЙНОГО ОБЪЕКТА	
в планировочной структуре города	
Масштаб М 1:2000	
Имя/Лист	№ документа/Подпись/Дата
Имя/Лист	Лист 1
Имя/Лист	Лист 2

ОАО «КИРОВОПРОЗЕКТ»



Условные обозначения:
43:42:000020:3 – кадастровый номер земельного участка

Градостроительный план земельного участка

самоуправления)

№	R	U	4	3						
---	---	---	---	---	--	--	--	--	--	--

Градостроительный план земельного участка подготовлен на основании

Постановление администрации муниципального образования «Город Кирово-Чепецк»

№ 1474 от 09.09.2014 «О подготовке документации по планировке территории для

строительства линейного объекта на территории муниципального образования

«Город Кирово-Чепецк» Кировской области»

(реквизиты решения уполномоченного федерального органа исполнительной власти, или органа исполнительной власти субъекта Российской Федерации, или органа местного самоуправления о подготовке документации по планировке территории, либо реквизиты обращения и ф.и.о. заявителя – физического лица, либо реквизиты обращения и наименование заявителя – юридического лица о выдаче градостроительного

плана

земельного участка)

Местонахождение земельного участка

Кировская область

(субъект Российской Федерации)

Муниципальное образование «Город Кирово-Чепецк»

(муниципальный район или городской округ)

(поселение)

Кадастровый номер земельного участка 40:42:000020:3

Описание местоположения границ земельного участка территория промышленной площадки

ОАО «ЗМУ КЧХК»

Площадь земельного участка 0,034 га

Описание местоположения проектируемого объекта на земельном участке

(объекта капитального строительства) в районе железнодорожного переезда через ул. Производственную, у корпуса № 931а.

План подготовлен Созинов Олег Геннадьевич Генеральный директор ОАО «Кировгипрозем»

(ф.и.о., должность уполномоченного лица, наименование органа или организации)

М.П. 03.02.2015 (дата) / О.Г.Созинов (расшифровка подписи)

Представлен администрацию города Кирово-Чепецка

(наименование уполномоченного федерального органа исполнительной власти, или органа исполнительной власти субъекта Российской Федерации, или органа местного

(дата)

2. Информация о разрешенном использовании земельного участка, требованиях к назначению, параметрам и размещению объекта капитального строительства

Действие градостроительного регламента не распространяется на земельные участки занятые линейными объектами

(наименование представительного органа местного самоуправления, реквизиты акта об утверждении правил землепользования и застройки, информация обо всех предусмотренных градостроительным регламентом видах разрешенного использования земельного участка (за исключением случаев предоставления земельного участка для государственных или муниципальных нужд))

2.1. Информация о разрешенном использовании земельного участка:

основные виды разрешенного использования земельного участка:

условно разрешенные виды использования земельного участка:

вспомогательные виды использования земельного участка:

2.2. Требования к назначению, параметрам и размещению объекта капитального строительства на указанном земельном участке. Назначение объекта капитального строительства

Назначение объекта капитального строительства

№ Заполнение не требуется (согласно чертежу) / (назначение объекта капитального строительства)

2.2.1. Предельные (минимальные и (или) максимальные) размеры земельных участков и объектов капитального строительства, в том числе площадь:

Кадастровый номер земельного участка согласно чертежу градостр. плана	1. Длина (метров)	2. Ширина (метров)	3. Площадь отчуждения	4. Охраняемые зоны	5. Площадь земельного участка (га)	6. Номер объекта строительства согласно чертежу градостр. плана	7. Размер (м)		8. Площадь объекта кап. строительства (га)
							макс.	мин.	
Заполнение не требуется	Заполнение не требуется	Заполнение не требуется	Заполнение не требуется	Заполнение не требуется	Заполнение не требуется	Заполнение не требуется	Заполнение не требуется	Заполнение не требуется	Заполнение не требуется

2.2.2. Предельное количество этажей Заполнение не требуется

или предельная высота зданий, строений, сооружений М²

2.2.3. Максимальный процент застройки в границах земельного участка

Заполнение не требуется %².

2.2.4. Иные показатели: Заполнение не требуется

2.2.5. Требования к назначению, параметрам и размещению

объекта капитального строительства на указанном земельном участке

Назначение объекта капитального строительства

№ _____ (согласно чертежу) Железнодорожный съезд (назначение объекта капитального строительства)

Предельные (минимальные и (или) максимальные) размеры земельных участков:

Номер участка согласно чертежу градостроительного плана	Длина (м)	Ширина (м)	Площадь (га)	Полоса отчуждения	Охранные зоны
1	65,36	5,2	0,034	-	-

3. Информация о расположенных в границах земельного участка объектах капитального строительства и объектах культурного наследия

3.1. Объекты капитального строительства

№ _____ (согласно чертежу градостроительного плана) _____ (назначение объекта капитального строительства)

инвентаризационный или кадастровый номер _____

технический или кадастровый паспорт объекта подготовлен _____ (дата)

(наименование организации (органа) государственного кадастрового учета объектов недвижимости или государственного технического учета и технической инвентаризации объектов капитального строительства)

3.2. Объекты, включенные в единый государственный реестр объектов культурного наследия (памятников истории и культуры) народов Российской Федерации

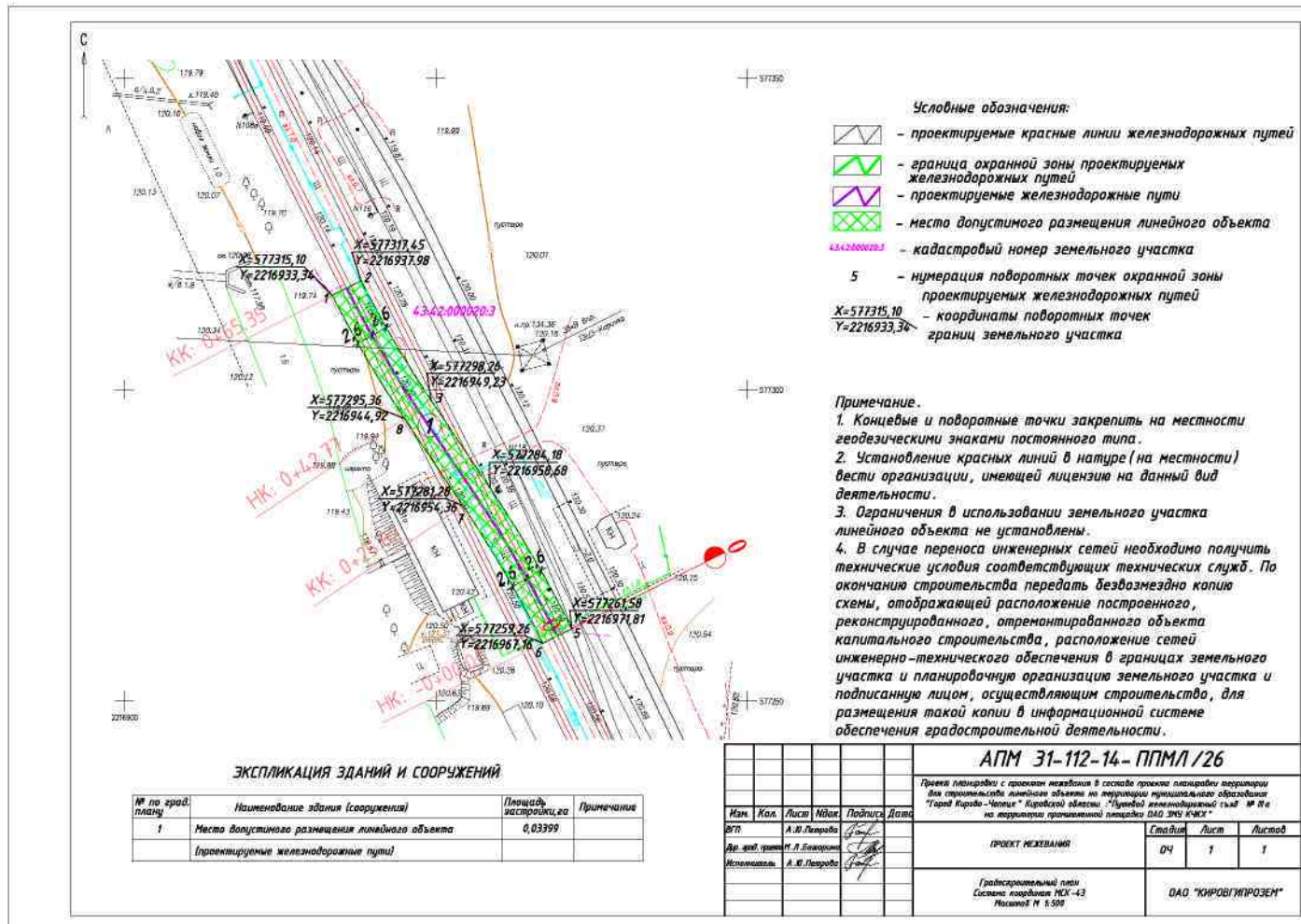
№ _____ (согласно чертежу градостроительного плана) _____ (назначение объекта культурного наследия)

(наименование органа государственной власти, принявшего решение о включении выявленного объекта культурного наследия в реестр, реквизиты этого решения)

регистрационный номер в реестре _____ (дата) от _____

4. Информация о разделении земельного участка

(наименование и реквизиты документа, определяющего возможность или невозможность разделения)



ПОСТАНОВЛЕНИЕ от 02.03.2015 №187

О подготовке документации по планировке территории муниципального образования «Город Кирово-Чепецк» Кировской области

Рассмотрев заявление филиала общества с ограниченной ответственностью «УРАЛХИМ-ТРАНС» в городе Кирово-Чепецке о подготовке документации по планировке территории в целях реконструкции линейных объектов на территории муниципального образования «Город Кирово-Чепецк» Кировской области, в соответствии с ч.8 ст.45, ч.1 ст.46 Градостроительного кодекса Российской Федерации, администрация муниципального образования «Город Кирово-Чепецк» Кировской области ПОСТАНОВЛЯЕТ:

1. Рекомендовать филиалу общества с ограниченной ответственностью «УРАЛХИМ-ТРАНС» в городе Кирово-Чепецке:

1.1. Осуществить подготовку документации по планировке территории (проект планировки территории с проектом межевания территории в составе проекта планировки территории) в кадастровом квартале 43:42:000019, в целях реконструкции линейных объектов «Железнодорожные пути необщего пользования №№ III, 19, 19а, 66, 67, 68, 23 на территории промышленной площадки ОАО «ЗМУ КЧХК» (далее – документация по планировке территории) за счет собственных средств.

1.2. В течение 5 рабочих дней со дня окончания приема предложений, указанных в пункте 4 настоящего постановления, представить на согласование в администрацию муниципального образования «Город Кирово-Чепецк» Кировской области задание на подготовку документации по планировке территории, содержащее порядок, сроки подготовки и состав документации по планировке территории, подготовленное с учетом вышеуказанных предложений.

1.3. После окончания подготовки документации по планировке территории представить подготовленную документацию по планировке территории в администрацию муниципального образования «Город Кирово-Чепецк» Кировской области на проверку, для проведения публичных слушаний и последующего утверждения.

1.4. Обеспечить подготовку демонстрационных материалов для проведения публичных слушаний.

2. Отделу организационного обеспечения администрации муниципального образования «Город Кирово-Чепецк» Кировской области (Горшкова Е.В.) обеспечить официальное опубликование настоящего постановления в средствах массовой информации в течение трех дней со дня подписания настоящего постановления.

3. Муниципальному казенному учреждению «Муниципальные информационные ресурсы» города Кирово-Чепецка Кировской области (Карманов Т.В.) разместить настоящее постановление на официальном сайте муниципального образования «Город Кирово-Чепецк» Кировской области в течение трех дней со дня подписания настоящего постановления.

4. В течение 10 рабочих дней со дня опубликования настоящего постановления физические или юридические лица вправе представить в администрацию муниципального образования «Город Кирово-Чепецк» Кировской области свои предложения о порядке, сроках подготовки и содержании документации по планировке территории.

5. Контроль за исполнением настоящего постановления возложить на заместителя главы администрации муниципального образования «Город Кирово-Чепецк» Кировской области по городскому хозяйству Двинину Н.С.

Первый заместитель главы администрации муниципального образования «Город Кирово-Чепецк» Кировской области М.А. Шинкарев

« _____ » _____ 2015 года

_____ час. _____ мин.

№ _____

Администрация муниципального образования «Город Кирово-Чепецк» Кировской области

ЗАЯВКА ДЛЯ УЧАСТИЯ В АУКЦИОНЕ

от _____

(фирменное наименование (наименование), сведения об организационно-правовой форме, о месте нахождения, почтовый адрес (для юридического лица), фамилия, имя, отчество, паспортные данные, сведения о месте жительства (для физического лица), номер контактного телефона заявителя)

в лице _____

(должность, фамилия, имя, отчество, контактный телефон уполномоченного лица заявителя)

1. Изучив данные информационного сообщения о приватизации нежилого помещения муниципальной собственности, расположенного по адресу: г. Кирово-Чепецк, просп. Кирова, д. 9 (далее по тексту – информационное сообщение), я(мы), нижеподписавшийся(-иеся), уполномоченный(-ые) на подписание заявки, согласен(-ны) приобрести следующее Имуущество:

- встроенно-пристроенное нежилое помещение (электромастерская). Площадь 261,8 кв.м. Этаж цокольный. Адрес объекта: Кировская область, город Кирово-Чепецк, проспект Кирова, дом 9. Кадастровый номер: 43:42:000032:0033:33:407:001:001734560:0100:20001 (далее – Имуущество).

2. Приобретаемое Имуущество осмотрено, претензий и замечаний нет.

3. В случае победы в аукционе по приватизации Имуущества, я(мы) принимаю(-ем) на себя обязательство заключить договор купли-продажи муниципального имущества не позднее пятнадцати рабочих дней с даты подведения итогов аукциона по приватизации Имуущества.

4. В случае победы в аукционе по приватизации Имуущества, я(мы) согласен(-ны) с тем, что задаток, внесенный мной(нами) на счет «Продавца», засчитывается в счет оплаты приобретаемого Имуущества.

5. В случае победы в аукционе по приватизации Имуущества я(мы) согласен(-ны) с тем, что при уклонении или отказе от заключения в установленный срок договора купли-продажи муниципального имущества, задаток мне(нам) не возвращается и я(мы) утрачиваю(-ем) право на заключение указанного договора.

Банковские реквизиты претендента для возврата денежных средств:

Расчетный (лицевой) счет № _____

Банк _____

корр. Счет № _____

БИК _____ ИНН _____

Наименование/ФИО _____

ВНИМАНИЕ!

Реквизиты банка претендента для возврата задатка, указанные в заявке, должны соответствовать реквизитам, указанным в платежном документе о перечислении задатка в счет обеспечения оплаты приобретаемого на аукционе имущества.

Приложение: документы в соответствии с описью на _____ листах.

(подпись, М.П.) _____ (ФИО подписавшего заявку, должность)

(дата)

ОПИСЬ ДОКУМЕНТОВ И МАТЕРИАЛОВ,предоставляемых при подаче заявки на участие в аукционе
Заявитель _____(наименование, сведения об организационно-правовой форме
(для юридического лица),
ФИО (для физического лица))

в лице _____

(должность, ФИО уполномоченного лица заявителя)

Подтверждает, что для участия в аукционе по приватизации
Имущества, находящегося в муниципальной собственности
муниципального образования «Город Кирово-Чепецк» Кировской
области и составляющего муниципальную казну муниципального
образования «Город Кирово-Чепецк» Кировской области:- встроено-пристроенное нежилое помещение
(электромастерская). Площадь 261,8 кв.м. Этаж цокольный. Адрес
объекта: Кировская область, город Кирово-Чепецк, проспект
Кирова, дом 9. Кадастровый номер: 43:42:000032:0033:33:407:001
:001734560:0100:20001

направляются следующие документы:

№ п/п	Наименование документа	Количество листов в документе
1		
2		
3		
4		
...		
Всего листов:		

Достоверность представленной информации подтверждаю.

(подпись, М.П.) _____
должность)(ФИО подписавшего заявку,
дата)

Дата, время и номер принятия заявки:

« ____ » _____ 2015 года

____ час. ____ мин.

№ _____

ИНФОРМАЦИОННОЕ СООБЩЕНИЕ**о приватизации нежилого помещения муниципальной
собственности, расположенного по адресу:
г. Кирово-Чепецк, просп. Кирова, д. 9**

1) На основании постановления администрации
муниципального образования «Город Кирово-Чепецк» Кировской
области от 26.02.2015 № 170 «Об условиях приватизации нежилого
помещения муниципальной собственности, расположенного по
адресу: г. Кирово-Чепецк, просп. Кирова, д. 9», администрация
муниципального образования «Город Кирово-Чепецк» Кировской
области, выступающая от имени муниципального образования
«Город Кирово-Чепецк» Кировской области, объявляет о
проведении открытого аукциона.

2) Наименование Имущества:- встроено-пристроенное нежилое помещение
(электромастерская). Площадь 261,8 кв.м. Этаж цокольный. Адресобъекта: Кировская область, город Кирово-Чепецк, проспект
Кирова, дом 9. Кадастровый номер: 43:42:000032:0033:33:407:001
:001734560:0100:20001 (далее по тексту – Имущество).3) Способ приватизации: продажа Имущества на аукционе.
Аукцион является открытым по составу участников.4) Начальная цена Имущества – 3 800 000 (Три миллиона
восемьсот тысяч) рублей 00 копеек (с учетом НДС).5) Предложения о цене Имущества заявляются участниками
аукциона открыто в ходе проведения торгов (открытая форма
подачи предложений о цене).6) Величина повышения начальной цены («шаг аукциона») –
установлена в размере 1% начальной цены Имущества, что
составляет 38 000 (Тридцать восемь тысяч) рублей 00 копеек (с
учетом НДС).Величина повышения начальной цены («шаг аукциона»),
является фиксированной и не изменяется в течение всего
аукциона.

Условия и сроки платежа:

1. Средством платежа является валюта Российской Федерации.
2. Оплата производится в безналичной форме.3. Оплата приобретаемого покупателем Имущества
производится одновременно. Задаток, внесенный покупателем на
счет продавца засчитывается в оплату приобретаемого Имущества.
Полная оплата приобретаемого на аукционе Имущества
производится в порядке, размере и сроки, определенные в
договоре купли-продажи муниципального имущества.7) Размер задатка для участия в аукционе составляет 10%
начальной цены Имущества, что составляет 380 000 (Триста
восемьдесят тысяч) рублей 00 копеек.

Сумма задатка за Имущество вносится на р/счет:

УФК по Кировской области (Администрация города Кирово-
Чепецка)

л/с 05403022610

ИНН 4341007902, КПП 431201001

р/счет № 40302810533043000024, отделение Киров, г. Киров,
БИК 043304001назначение платежа – «задаток в счет обеспечения
оплаты приобретаемого на аукционе нежилого помещения
муниципальной собственности, расположенного по адресу: г.
Кирово-Чепецк, просп. Кирова, д. 9».Оплата задатка производится в безналичной форме до
момента подачи претендентом заявки. Подтверждением оплаты
задатка является выписка со счета продавца.Данное информационное сообщение является публичной
офертой для заключения договора о задатке в соответствии со ст.
437 ГК РФ, а подача претендентом заявки и перечисление задатка
являются акцептом такой оферты, после чего договор о задатке
считается заключенным в письменной форме.Суммы задатков возвращаются участникам (претендентам)
аукциона, за исключением его победителя, в порядке,
установленном действующим законодательством.

8) Одно лицо имеет право подать только одну заявку.

Место приема заявок на участие в аукционе - отдел по
управлению муниципальным имуществом администрации
муниципального образования «Город Кирово-Чепецк» Кировской
области, г. Кирово-Чепецк, ул. Первомайская, д. 6 (каб.428).Дата начала приема от претендентов заявок на участие в
аукционе – **27.02.2015 в 08 час. 00 мин.**Дата окончания приема от претендентов заявок на участие в
аукционе – **27.03.2015 в 17 час. 00 мин.**Определение участников аукциона состоится **02.04.2015 в 14
час. 00 мин.**

9) Претенденты представляют следующие документы:

- заявку на участие в аукционе установленной формы;

Одновременно с заявкой претенденты представляют
следующие документы:

юридические лица;

- заверенные копии учредительных документов;

- документ, содержащий сведения о доле Российской

Федерации, субъекта Российской Федерации или муниципального
образования в уставном капитале юридического лица (реестр
владельцев акций либо выписка из него или заверенное печатью
юридического лица и подписанное его руководителем письмо);- документ, который подтверждает полномочия руководителя
юридического лица на осуществление действий от имени
юридического лица (копия решения о назначении этого лица
или о его избрании) и в соответствии с которым руководитель
юридического лица обладает правом действовать от имени
юридического лица без доверенности;физические лица предъявляют документ, удостоверяющий
личность, или представляют копии всех его листов.В случае если от имени претендента действует его
представитель по доверенности, к заявке должна быть приложена
доверенность на осуществление действий от имени претендента,
оформленная в установленном порядке, или нотариально
заверенная копия такой доверенности. В случае, если
доверенность на осуществление действий от имени претендента
подписана лицом, уполномоченным руководителем юридического
лица, заявка должна содержать также документ, подтверждающий
полномочия этого лица.Все листы документов, представляемых одновременно с
заявкой, либо отдельные тома данных документов должны быть
прошиты, пронумерованы, скреплены печатью претендента
(для юридического лица) и подписаны претендентом или его
представителем.К данным документам (в том числе к каждому тому) также
прилагается их опись. Заявка и такая опись составляются в двух
экземплярах, один из которых остается у продавца, другой - у
претендента.10) В течение пятнадцати рабочих дней с даты подведения
итогов аукциона с победителем аукциона заключается договор
купли-продажи муниципального имущества.11) Информация о приватизации Имущества, образцы
типовых документов, правила проведения торгов и иная
информация размещена на официальном сайте муниципального
образования «Город Кирово-Чепецк» Кировской области,
адрес сайта: www.k4city.gov-vyatka.ru (раздел «Экономика»,
подраздел «Муниципальное имущество») и на официальном
сайте Российской Федерации для размещения информации о
проведении торгов, адрес сайта: www.torgi.gov.ruКроме того, ознакомьтесь с вышеуказанной информацией,
условиями договора купли-продажи муниципального имущества
можно в месте подачи заявок на участие в аукционе – в отделе
по управлению муниципальным имуществом администрации
муниципального образования «Город Кирово-Чепецк» Кировской
области (каб.428).12) Ограничений участия отдельных категорий физических и
юридических лиц в приватизации Имущества – нет.13) Право приобретения Имущества принадлежит покупателю,
который предложит в ходе торгов наиболее высокую цену за такое
Имущество.14) Дата подведения итогов аукциона – **17.04.2015 в 10 час.
00 мин.**Место подведения итогов аукциона – г. Кирово-Чепецк, ул.
Первомайская, д. 6, первый этаж, зал заседаний.15) Информация обо всех предыдущих торгах по приватизации
Имущества, которые не состоялись:

- не проводились.

*Администрация муниципального образования «Город Кирово-
Чепецк» Кировской области***ПОСТАНОВЛЕНИЕ**

26.02.2015 № 170

**Об условиях приватизации нежилого помещения
муниципальной собственности, расположенного по адресу:
г. Кирово-Чепецк, просп. Кирова, д. 9**

В соответствии с Федеральным законом от 21.12.2001
№ 178-ФЗ «О приватизации государственного и муниципального
имущества», руководствуясь Порядком управления и
распоряжения имуществом, находящимся в муниципальной
собственности муниципального образования «Город Кирово-
Чепецк» Кировской области, утвержденным решением Кирово-
Чепецкой городской Думы от 25.03.2009 № 6/38, Порядком
приватизации имущества, находящегося в муниципальной
собственности муниципального образования «Город Кирово-
Чепецк» Кировской области, утвержденным решением
Кирово-Чепецкой городской Думы от 25.06.2014 № 7/51, на
основании Списка (прогнозного плана) приватизации имущества,
находящегося в муниципальной собственности муниципального
образования «Город Кирово-Чепецк» Кировской области, на 2015-
2017 годы, утвержденного решением Кирово-Чепецкой городской
Думы от 24.12.2014 № 17/91, в соответствии со статьями 209, 215
и 217 Гражданского кодекса Российской Федерации и Уставом
муниципального образования «Город Кирово-Чепецк» Кировской
области, администрация муниципального образования «Город
Кирово-Чепецк» Кировской области ПОСТАНОВЛЯЕТ:

1. Осуществить приватизацию следующего Имущества,
находящегося в муниципальной собственности муниципального
образования «Город Кирово-Чепецк» Кировской области:

- встроено-пристроенное нежилое помещение
(электромастерская). Площадь 261,8 кв.м. Этаж цокольный. Адрес
объекта: Кировская область, город Кирово-Чепецк, проспект
Кирова, дом 9. Кадастровый номер: 43:42:000032:0033:33:407:001
:001734560:0100:20001 (далее по тексту – Имущество).

2. Способ приватизации – продажа Имущества на
аукционе. Аукцион является открытым по составу участников.
Предложения о цене Имущества заявляются участниками
аукциона открыто в ходе проведения торгов (открытая форма
подачи предложений о цене).

3. Начальная цена Имущества устанавливается на
основании заключения об оценке рыночной стоимости от
26.11.2014 № 26-11/14-1 и составляет 3 800 000 (Три миллиона
восемьсот тысяч) рублей 00 копеек (с учетом НДС).

4. Установить величину повышения начальной цены
Имущества («шаг аукциона») в размере 1%, что составляет 38 000
(Тридцать восемь тысяч) рублей 00 копеек (с учетом НДС).

5. Задаток для участия в продаже Имущества
устанавливается в размере 10% от цены Имущества и составляет
380 000 (Триста восемьдесят тысяч) рублей 00 копеек.

6. Отделу по управлению муниципальным имуществом
администрации муниципального образования «Город Кирово-
Чепецк» Кировской области (Репина Н.В.) опубликовать в
информационном бюллетене органов местного самоуправления
муниципального образования «Город Кирово-Чепецк» Кировской
области и разместить на официальном сайте муниципального
образования «Город Кирово-Чепецк» Кировской области в сети
«Интернет» и на официальном сайте Российской Федерации в
сети «Интернет» для размещения информации о проведении
торгов информационное сообщение о приватизации Имущества.

7. Контроль за исполнением настоящего постановления
возложить на заместителя главы администрации муниципального
образования «Город Кирово-Чепецк» Кировской области по

экономическим вопросам Логиновского Д.Г.

*Первый заместитель главы администрации
муниципального образования
«Город Кирово-Чепецк» Кировской области
М.А. Шинкарёв*

ПРОЕКТ ДОГОВОРА купли-продажи муниципального имущества

Город Кирово-Чепецк Кировской области

Администрация муниципального образования «Город Кирово-Чепецк» Кировской области, выступающая от имени муниципального образования «Город Кирово-Чепецк» Кировской области, ИНН 4341007902, основной государственный регистрационный номер 1024300751177. Свидетельство о внесении записи в Единый государственный реестр юридических лиц серии 43 № 001920322, выдано 1 марта 2007 года Межрайонной инспекцией Федеральной налоговой службы России № 7 по Кировской области. Юридический адрес: 613040, Кировская область, город Кирово-Чепецк, улица Первомайская, дом 6, именуемая в дальнейшем «Продавец», в лице первого заместителя главы администрации муниципального образования «Город Кирово-Чепецк» Кировской области Шинкарёва Михаила Анатольевича, действующего на основании Устава муниципального образования «Город Кирово-Чепецк» Кировской области, с одной стороны,

и _____, именуемый в дальнейшем «Покупатель», с другой стороны, а вместе именуемые «Стороны», заключили договор купли-продажи муниципального имущества (далее – настоящий договор) о нижеследующем:

1. ПРЕДМЕТ ДОГОВОРА

1.1. Продажа объекта недвижимого имущества, находящегося в муниципальной собственности муниципального образования «Город Кирово-Чепецк» Кировской области, осуществляется в соответствии с действующим законодательством о приватизации, а также «Списком (прогнозным планом) приватизации имущества, находящегося в муниципальной собственности муниципального образования «Город Кирово-Чепецк» Кировской области, на 2015-2017 годы, утвержденного решением Кирово-Чепецкой городской Думы от 24.12.2014 № 17/91.

1.2. В соответствии с «Протоколом об итогах приватизации нежилого помещения муниципальной собственности, расположенного по адресу: г. Кирово-Чепецк, просп. Кирова, д. 9» от _____.2015, «Покупатель» является победителем продажи имущества.

1.3. «Продавец» обязуется передать в собственность, а «Покупатель» принять и оплатить в соответствии с условиями настоящего договора следующее Имущество:

- встроенно-пристроенное нежилое помещение (электромастерская). Площадь 261,8 кв.м. Этаж цокольный. Адрес объекта: Кировская область, город Кирово-Чепецк, проспект Кирова, дом 9. Кадастровый номер: 43:42:000032:0033:33:407:001:001734560:0100:20001 (далее по тексту – Имущество), принадлежащее «Продавцу» на праве собственности, что подтверждается Свидетельством о государственной регистрации права, о чем в Едином государственном реестре прав на недвижимое имущество и сделок с ним «19» июня 2006 года сделана запись регистрации № 43-43-03/268/2006-314.

1.4. Начальная цена Имущества устанавливалась на основании заключения об оценке рыночной стоимости от 26.11.2014 № 26-11/14-1 и составляла 3 800 000 (Три миллиона восемьсот тысяч) рублей 00 копеек (с учетом НДС).

1.5. Согласно «Протоколу об итогах приватизации нежилого помещения муниципальной собственности, расположенного по адресу: г. Кирово-Чепецк, просп. Кирова, д. 9» от _____.2015,

цена продажи Имущества составляет _____ рублей ____ копеек.

1.6. «Продавец» гарантирует, что передаваемое по настоящему договору Имущество никому другому не продано, не заложено, не является предметом спора, под арестом или запретом не состоит и свободно от любых прав третьих лиц.

1.7. Право собственности (владения, пользования, распоряжения) на указанное Имущество приобретает «Покупателем» с момента государственной регистрации перехода права собственности.

2. ПОРЯДОК РАСЧЕТОВ

2.1. «Покупатель» обязуется перечислить стоимость Имущества в размере _____ рублей ____ копеек (с учетом НДС), за исключением внесенного задатка для участия в продаже Имущества в размере 380 000 (триста восемьдесят тысяч) рублей 00 копеек, оплаченного по _____ от _____, в течение десяти банковских дней с момента подписания «Сторонами» настоящего договора, на счет «Продавца»:

- за выкуп нежилого помещения муниципальной собственности, расположенного по адресу: г. Кирово-Чепецк, просп. Кирова, д. 9 в сумме: _____ рублей ____ копеек (с учетом НДС), на р/счет № 4010181090000010001, Отделение Киров, г. Киров, БИК 043304001 ОКТМО 33707000, получатель: ИНН 4341007902 УФК по Кировской области (Администрация города Кирово-Чепецка), КПП 431201001, КБК 93611402043040000410.

2.2. Все расчеты по настоящему договору производятся в безналичном порядке путем перечисления денежных средств.

3. ПЕРЕДАЧА ИМУЩЕСТВА

3.1. Передача «Продавцом» Имущества и оформление права собственности на Имущество осуществляется «Покупателем» в соответствии с действующим законодательством Российской Федерации не позднее, чем через тридцать дней после дня полной оплаты Имущества.

3.2. Со дня подписания настоящего договора, ответственность за его сохранность, равно как и риск его случайной порчи или гибели несет «Покупатель».

4. ПРАВА И ОБЯЗАННОСТИ СТОРОН

4.1. «Продавец» обязуется предоставить «Покупателю» все необходимые документы и совершить все необходимые действия для государственной регистрации перехода права собственности на Имущество.

4.2. «Покупатель» обязуется:

4.2.1. Оплатить выкупленное Имущество в соответствии с п. 2.1. настоящего договора.

4.2.2. Нести все расходы, связанные с государственной регистрацией перехода права собственности на Имущество.

Настоящие расходы не включаются в сумму, указанную в п. 2.1 настоящего договора, и уплачиваются по мере необходимости и своевременно.

5. ОТВЕТСТВЕННОСТЬ СТОРОН

5.1. При уклонении «Покупателя» от оплаты Имущества в срок, указанный в п. 2.1. настоящего договора, на «Покупателя» налагаются пени в размере одной трехсотой ставки финансирования Центрального банка Российской Федерации, действующей на момент образования задолженности, за каждый день просрочки.

5.2. Просрочка платежа свыше 30 календарных дней по истечении срока, указанного в п. 2.1. настоящего договора считается отказом «Покупателя» от исполнения обязательств по оплате Имущества.

«Продавец» принимает данный отказ «Покупателя» от исполнения и своих обязательств по настоящему договору и направляет ему об этом письменное сообщение, с даты отправления которого настоящий договор считается не исполненным, имущество не подлежит отчуждению из собственности, и обязательства «Продавца» по передаче Имущества в собственность «Покупателю» прекращается. Настоящий договор в соответствии с п. 3 ст. 450 ГК РФ

считается расторгнутым по соглашению сторон. Расторжение настоящего договора не освобождает «Покупателя» от уплаты вышеуказанной неустойки.

6. ЗАКЛЮЧИТЕЛЬНЫЕ ПОЛОЖЕНИЯ

6.1. Настоящий Договор вступает в силу с момента его подписания обеими «Сторонами».

6.2. В случае невыполнения или ненадлежащего выполнения одной из «Сторон» обязательств по настоящему договору, виновная «Сторона» возмещает другой «Стороне» убытки, причиненные невыполнением или ненадлежащим выполнением обязательств в соответствии с действующим законодательством РФ.

6.3. Во всем остальном, не предусмотренным настоящим договором, «Стороны» руководствуются действующим законодательством РФ.

6.4. Споры, возникающие при исполнении настоящего договора, подлежат рассмотрению в суде в порядке, предусмотренном действующим законодательством РФ.

6.5. Настоящий договор составлен в трех экземплярах. Все экземпляры идентичны и имеют равную юридическую силу. У каждой из «Сторон» находится по одному экземпляру настоящего договора, один экземпляр – для Управления Федеральной службы государственной регистрации, кадастра и картографии по Кировской области.

7. РЕКВИЗИТЫ СТОРОН:

«Продавец»:

Администрация муниципального образования «Город Кирово-Чепецк» Кировской области
Юридический адрес: 613040, Кировская обл., г. Кирово-Чепецк, ул. Первомайская, д. 6, тел. 4-64-56,
ИНН 4341007902, р/счет № 4010181090000010001, Отделение Киров, г. Киров,
БИК 043304001, КПП 431201001

«Покупатель»:

ПОДПИСИ СТОРОН

«Продавец»	«Покупатель»
Администрация муниципального образования «Город Кирово-Чепецк» Кировской области	_____
_____ / М.А. Шинкарёв	_____
М.П. « _____ » _____ 2015 года	М.П. « _____ » _____ 2015 года

ПОСТАНОВЛЕНИЕ от 24.02.2015 №166

О внесении и утверждении изменений в муниципальную программу «Развитие коммунальной инфраструктуры»

На основании постановления администрации муниципального образования «Город Кирово-Чепецк» Кировской области от 31.05.2013 № 520 «О разработке, реализации и оценке эффективности муниципальных программ муниципального образования «Город Кирово-Чепецк» Кировской области» (в редакции постановлений администрации муниципального образования «Город Кирово-Чепецк» Кировской области от 27.09.2013 № 1067, от 07.03.2014 № 217, от 18.07.2014 № 1167, от 22.09.2014 № 1525), администрация муниципального образования «Город Кирово-Чепецк» Кировской области ПОСТАНОВЛЯЕТ:

1. Внести и утвердить следующие изменения в муниципальную программу «Развитие коммунальной инфраструктуры», утвержденную постановлением администрации муниципального образования «Город Кирово-Чепецк» Кировской области от 12.09.2013 № 1001 (в редакции постановлений администрации муниципального образования «Город Кирово-Чепецк» Кировской области от 25.02.2014 № 166, от 27.02.2014 № 181, от 31.03.2014 № 353, от 02.07.2014 № 1094, от 05.08.2014 № 1334, от 29.08.2014 № 1435, от 24.09.2014 № 1532, от 05.11.2014 № 1765) (далее - Программа):

1.1. Приложение к Программе изложить в новой редакции. Прилагается.

2. Контроль за исполнением настоящего постановления возложить на заместителя главы администрации муниципального образования «Город Кирово-Чепецк» Кировской области по городскому хозяйству Двинину Н.С.

*Глава администрации
муниципального образования
«Город Кирово-Чепецк» Кировской области
В.Г. Жилин*

УТВЕРЖДЕНО:

постановлением администрации
муниципального образования
«Город Кирово-Чепецк» Кировской области
от 24.02.2015 № 166

Приложение к муниципальной программе «Развитие коммунальной инфраструктуры»

Перечень мероприятий с объемами и источниками финансирования муниципальной программы «Развитие коммунальной инфраструктуры»

№ п/п	Мероприятие	Перечень выполняемых работ	Источники финансирования	Объемы финансирования тыс.руб.					Исполнитель и участие муниципальной программы
				итого	2014 год	2015 год	2016 год	2017 год	

Задания 1 – Обеспечение выполнения работ по капитальному ремонту и модернизации объектов коммунальной инфраструктуры города

1	Обеспечение проработки капитального ремонта и модернизации объектов коммунальной инфраструктуры города	1. Подготовка материалов к технико-экономическим обоснованиям необходимости обеспечения независимого источника водоснабжения в Чепецке от подземного источника в Думенинском районе Кировской области	бюджет муниципального образования	0,0	0,0	0,0	0,0	0,0	Администрация муниципального образования (ответственный исполнитель) МУП «Водокавал» (участник по согласованию) МКУ «Техцентр» (участник по согласованию)
		2. Разработка проекта капитального ремонта и реконструкции наружной тепловой сети мкр. Каринторф	бюджет муниципального образования	0,0	0,0	0,0	0,0	0,0	
		3. Разработка схемы водоснабжения и водоотведения в Кирово-Чепецке	бюджет муниципального образования	500,0	500,0	0,0	0,0	0,0	Администрация муниципального образования (ответственный исполнитель)
2	Проведение капитального ремонта и модернизации объектов коммунальной инфраструктуры города	1. Капитальный ремонт коллекторов д.440 от КЗС-10 до колодезных газопроводов К-3 в Кирово-Чепецке	бюджет муниципального образования	11 312,3	3 646,2	3866,0	3800,1	0,0	Администрация муниципального образования (ответственный исполнитель)
		2. Реконструкция коллектора д.300 по переулку Садовому в Кирово-Чепецке	бюджет муниципального образования	2348,0	0,0	0,0	2348,0	0,0	
		3. Капитальный ремонт и модернизация тепловых сетей водопроводов и канализации	бюджет муниципального образования	2732,2	2365,5	166,7	100,0	100,0	
		4. Капитальный ремонт 2-х водоводов д.100 длиной 550 п.м. от насосной ст.111-го подъема до ул.Сосновой (труба в трубу д.250)	бюджет муниципального образования	6500,0	0,0	0,0	6500,0	0,0	
		5. Капитальный ремонт водопровода д.200 длиной 320 п.м. по ул.Речная	бюджет муниципального образования	2400,0	0,0	0,0	0,0	2400,0	
		4. Капитальный ремонт и модернизация тепловых сетей мкр. Каринторф	бюджет муниципального образования	3200,0	200,0	3000,0*	3000,0	0,0	
		5. Ремонт и модернизация сетей наружного освещения	бюджет муниципального образования	1507,2	888,7	100,0	118,5	400,0	

Итого:				30 499,7	7 600,4	4 132,7	15 866,6	2900,0	
Задача 2 - Улучшение технической оснащенности муниципальных предприятий, эксплуатирующих объекты коммунальной инфраструктуры города									
3	Приобретение технологического оборудования для содержания объектов коммунальной инфраструктуры города	1. Приобретение оборудования для муниципальных учреждений	бюджет муниципального образования	350,0	0,0	100,0	0,0	250,0	Администрация муниципального образования (ответственный исполнитель) МУП «Водокавал» (участник по согласованию)
		1.1. Приобретение и монтаж дачной горелки на котел VK-1500 для котельной мкр. Каринторф	бюджет муниципального образования	331,7	331,7	0,0	0,0	0,0	
		1.2. Приобретение весового оборудования для авто-транспорта на полигоне ТБО	бюджет муниципального образования	910,4	910,4	0,0	0,0	0,0	
		1.3. Приобретение сортировочного оборудования на полигоне ТБО	бюджет муниципального образования	4500,0	0,0	0,0	0,0	4500,0	
4	Приобретение специализированных автомобилей, авто-транспортных средств для содержания объектов водоснабжения, водоотведения	Приобретение специализированных автомобилей, авто-транспортных средств для содержания объектов водоснабжения, водоотведения	бюджет муниципального образования	6265,8	1065,8	0,0	2100,0	3100,0	
5	Возмещение части затрат по содержанию объектов	Предоставление субсидии юридическим лицам на финансовое обеспечение (возмещение) затрат в связи с оказанием услуг населению по плаванию в общем отделении баня мкр. Каринторф	бюджет муниципального образования	1110,0	0,0	370,0	370,0	370,0	
Итого:				13 467,9	2 307,9	470,0	2470,0	8220,0	
	Всего:		в том числе:	43 967,6	9 908,3	4 602,7	18 336,6	11 120,0	
			бюджет муниципального образования	43 967,6	9 908,3	4 602,7	18 336,6	11 120,0	
			областной бюджет	0	0	0	0	0	

ПОСТАНОВЛЕНИЕ от 02.03.2015 № 190

Об установлении стандарта уровня платежей граждан за коммунальную услугу – поставка бытового газа в баллонах

На основании Указа Губернатора Кировской области от 27.11.2014 № 54 «Об утверждении предельных (максимальных) индексов изменения размера вносимой гражданами платы за коммунальные услуги в муниципальных образованиях Кировской области на период с 1 января 2015 года по 31 декабря 2018 года», в соответствии с Федеральным законом от 06.10.2003 №131-ФЗ «Об общих принципах организации местного самоуправления в Российской Федерации», постановлением Правительства Кировской области от 28.09.2007 №107/401 «Об утверждении Порядка пересмотра размера подлежащей внесению платы граждан за коммунальные услуги при приведении в соответствие с утвержденными в установленном порядке предельными индексами», постановлением Правительства Кировской области от 20.03.2012 №144/146 «О предоставлении субсидий на возмещение части недополученных доходов ресурсоснабжающим и управляющим организациям в связи с пересмотром размера подлежащей внесению платы граждан за коммунальные услуги при приведении в соответствие с утвержденными в установленном порядке предельными индексами», администрация муниципального образования «Город Кирово-Чепецк» Кировской области ПОСТАНОВЛЯЕТ:

1. Утвердить с 01.07.2015 по 31.12.2015 стандарты уровня платежей населения, проживающего на территории муниципального образования «Город Кирово-Чепецк» Кировской области, за коммунальную услугу – поставка бытового газа в баллонах. Прилагаются.

2. Расчеты с населением за услугу – поставка бытового газа в баллонах осуществлять исходя из тарифов, утвержденных решением региональной службы по тарифам Кировской области, с учетом стандартов уровня платежей населения, утвержденных настоящим постановлением.

Стандарты уровня платежей населения приняты в целях использования их органом, уполномоченным Правительством Кировской области для расчета субсидий на возмещение части недополученных доходов ресурсоснабжающими организациями в связи с пересмотром размера подлежащей внесению платы граждан за коммунальные услуги при приведении в соответствие с утвержденными в установленном порядке предельными индексами, и не являются основанием для предъявления ресурсоснабжающими организациями и иными исполнителями коммунальных услуг к муниципальному образованию «Город Кирово-Чепецк» Кировской области требований по компенсации их выпадающих доходов.

3. Настоящее постановление вступает в силу с момента опубликования.

Первый заместитель главы администрации муниципального образования «Город Кирово-Чепецк» Кировской области
М.А. Шинкарёв

Приложение 1 к постановлению администрации муниципального образования «Город Кирово-Чепецк» Кировской области от 02.03.2015 №190

Размер уровня платежей граждан за коммунальные услуги при приведении в соответствие с утвержденными в установленном порядке предельными индексами на 2015 год

Наименование услуги	Наименование организации коммунального комплекса	Стандарт уровня платежа на 2 полугодие 2015 года
		%
1	2	3
сжиженный газ в баллонах с доставкой	ОАО «Газпром газораспределение Киров»	56,16
сжиженный газ в баллонах без доставки	ОАО «Газпром газораспределение Киров»	56,16

ПОСТАНОВЛЕНИЕ от 24.02.2015 №167

О внесении и утверждении изменений в муниципальную программу «Управление муниципальным имуществом»

Руководствуясь Уставом муниципального образования «Город Кирово-Чепецк» Кировской области, на основании постановления администрации муниципального образования «Город Кирово-Чепецк» Кировской области от 31.05.2013 № 520 «О разработке, реализации и оценке эффективности муниципальных программ муниципального образования «Город Кирово-Чепецк» Кировской области» (в редакции постановлений администрации муниципального образования «Город Кирово-Чепецк» Кировской области от 27.09.2013 № 1067, от 07.03.2014 № 217, от 18.07.2014 № 1167, от 22.09.2014 № 1525), администрация муниципального образования «Город Кирово-Чепецк» Кировской области ПОСТАНОВЛЯЕТ:

1. Внести и утвердить изменения в муниципальную программу «Управление муниципальным имуществом», утвержденную постановлением администрации муниципального образования «Город Кирово-Чепецк» Кировской области от 12.09.2013 № 1000 (с изменениями и дополнениями, внесенными и утвержденными постановлениями администрации муниципального образования «Город Кирово-Чепецк» Кировской области от 13.02.2014 № 113, от 27.02.2014 № 180, от 11.03.2014 № 221, от 31.03.2014 № 339, от 10.07.2014 № 1134, от 01.08.2014 № 1322, от 24.09.2014 №1534, от 13.10.2014 №1629, от 05.11.2014 №1782, от 10.12.2014 №1949, от 24.12.2014 №2070) (далее - Программа):

- 1.1. Приложение к Подпрограмме «Обеспечение выполнения мероприятий по капитальному ремонту многоквартирных домов, содержанию и ремонту муниципальных жилых помещений» изложить в новой редакции. Прилагается.

2. Контроль за исполнением настоящего постановления возложить на заместителя главы администрации муниципального образования «Город Кирово-Чепецк» Кировской области по экономическим вопросам Лугиновского Д.Г.

Глава администрации муниципального образования «Город Кирово-Чепецк» Кировской области
В.Г. Жилин

УТВЕРЖДЕНО: постановлением администрации муниципального образования «Город Кирово-Чепецк» Кировской области от 24.02.2015 №167

Приложение к Подпрограмме «Обеспечение выполнения мероприятий по капитальному ремонту многоквартирных домов, содержанию и ремонту муниципальных жилых помещений»

Перечень мероприятий с объемами и источниками финансирования Подпрограммы «Обеспечение выполнения мероприятий по капитальному ремонту многоквартирных домов, содержанию и ремонту муниципальных жилых помещений»

Решаемая задача, мероприятия Подпрограммы	Объемы финансирования (тыс.руб.)						Ответственный исполнитель и участники Подпрограммы
	Источник финансирования	Всего	В том числе по годам				
			2014	2015	2016	2017	

Задача 1. Оплата взносов на капитальный ремонт многоквартирных домов, в которых имеются муниципальные жилые помещения, в соответствии с их долей в общем имуществе многоквартирного дома

Осуществление оплаты счетов по взносам на капитальный ремонт общего имущества в многоквартирных домах, в которых имеются муниципальные жилые помещения	Бюджет муниципального образования (в соответствии с долей муниципального образования в праве общей собственности на общее имущество в многоквартирном доме)	9914,3	0	2840,0	3363,2	3711,1	Управление жилищно-коммунального хозяйства (ответственный исполнитель)
--	---	--------	---	--------	--------	--------	--

Обследование технического состояния строительных конструкций жилых домов на территории муниципального образования	Бюджет муниципального образования	100,0	0	100,0	0	0	Управление жилищно-коммунального хозяйства (ответственный исполнитель)
---	-----------------------------------	-------	---	-------	---	---	--

Задача 2. Оплата расходов на содержание муниципальных жилых помещений и коммунальные услуги до их заселения в установленном порядке

Осуществление оплаты счетов по содержанию и ремонту общего имущества многоквартирного дома, в котором находится незаселенное муниципальное жилое помещение и коммунальные услуги	Бюджет муниципального образования	1865,4	692,4	203,2	484,9	484,9	Управление жилищно-коммунального хозяйства (ответственный исполнитель)
--	-----------------------------------	--------	-------	-------	-------	-------	--

Задача 3. Обеспечение текущего ремонта и надлежащего состояния (вывоз мусора, санитарная обработка – при необходимости) муниципальных жилых помещений, освобожденных в связи со смертью нанимателя и в иных, установленных законодательством случаях

Заключение муниципального контракта и оплата расходов на проведение работ по вывозу мусора и санитарной обработке незаселенных муниципальных жилых помещений	Бюджет муниципального образования	38,0	10,0	8,0	10,0	10,0	Управление жилищно-коммунального хозяйства (ответственный исполнитель)
--	-----------------------------------	------	------	-----	------	------	--

Обследование незаселенных жилых помещений муниципального жилищного фонда с составлением дефектных ведомостей и смет на текущий ремонт	Не требуется						МКУ «Техцентр» (участник – по согласованию)
---	--------------	--	--	--	--	--	---

Заключение муниципального контракта на проведение текущего ремонта незаселенных муниципальных жилых помещений	Не требуется						МКУ «Техцентр» (участник – по согласованию)
---	--------------	--	--	--	--	--	---

Решаемая задача, мероприятия Подпрограммы	Объемы финансирования (тыс.руб.)						Ответственный исполнитель и участники Подпрограммы
	Источник финансирования	Всего	В том числе по годам				
			2014	2015	2016	2017	

Оплата расходов по муниципальному контракту на проведение текущего ремонта незаселенных муниципальных жилых помещений	Бюджет муниципального образования	1154,0	0,0	324,0	415,0	415,0	МКУ «Техцентр» (участник – по согласованию)
---	-----------------------------------	--------	-----	-------	-------	-------	---

Всего:	Бюджет муниципального образования	13 071,7	702,4	3475,2	4273,1	4621,0	
---------------	-----------------------------------	-----------------	--------------	---------------	---------------	---------------	--

ПОСТАНОВЛЕНИЕ от 20.02.2015 № 160

О внесении изменений в Порядок определения объема и предоставления субсидий социально ориентированным некоммерческим организациям, не являющимся государственными (муниципальными) учреждениями, из бюджета муниципального образования «Город Кирово-Чепецк» Кировской области

В соответствии с Федеральным законом от 06.10.2003 № 131-ФЗ «Об общих принципах организации местного самоуправления в Российской Федерации», Уставом муниципального образования «Город Кирово-Чепецк» Кировской области администрация муниципального образования «Город Кирово-Чепецк» Кировской области **ПОСТАНОВЛЯЕТ:**

Внести изменения в Порядок определения объема и предоставления субсидий социально ориентированным некоммерческим организациям, не являющимся государственными (муниципальными) учреждениями, из бюджета муниципального образования «Город Кирово-Чепецк» Кировской области, утвержденный постановлением администрации муниципального образования «Город Кирово-Чепецк» Кировской области от 29.01.2015 № 68 (с изменениями, внесенными постановлением администрации муниципального образования «Город Кирово-Чепецк» Кировской области от 11.02.2015 № 122) (далее – Порядок), изложив пункт 4.2 договора на предоставление субсидии из бюджета муниципального образования «Город Кирово-Чепецк» Кировской области, являющегося приложением № 1 к Порядку, в следующей редакции: «4.2. Отчет, предусмотренный пунктом 4.1 не позднее 5 числа месяца, следующего за отчетным периодом. Отчет за IV квартал представляется Получателем субсидии не позднее, чем за 10 календарных дней до окончания срока действия настоящего Договора».

*Первый заместитель главы администрации
муниципального образования
«Город Кирово-Чепецк» Кировской области
М.А. Шинкарёв*

ПОСТАНОВЛЕНИЕ от 20.02.2015 № 161

О внесении изменений в муниципальные правовые акты в сфере осуществления муниципального земельного контроля

В соответствии с Земельным кодексом Российской Федерации, Федеральным законом от 26.12.2008 № 294-ФЗ «О защите прав юридических лиц и индивидуальных предпринимателей при осуществлении государственного контроля (надзора) и муниципального контроля», Федеральным законом от 06.10.2003 № 131-ФЗ «Об общих принципах организации

местного самоуправления в Российской Федерации», Уставом муниципального образования «Город Кирово-Чепецк» Кировской области администрация муниципального образования «Город Кирово-Чепецк» Кировской области **ПОСТАНОВЛЯЕТ:**

1. В пунктах 2.1 и 2.2 Порядка организации и осуществления муниципального земельного контроля на территории муниципального образования «Город Кирово-Чепецк» Кировской области, утвержденного постановлением администрации муниципального образования «Город Кирово-Чепецк» Кировской области от 27.04.2012 № 830, (с изменениями, внесенными и утвержденными постановлениями администрации муниципального образования «Город Кирово-Чепецк» Кировской области от 19.12.2012 № 3393, от 25.02.2013 № 176, от 29.12.2014 № 2113) слова «субъекта Российской Федерации» заменить словами «Кировской области».

2. В пункте 4 административного регламента осуществления муниципального земельного контроля на территории муниципального образования «Город Кирово-Чепецк» Кировской области, утвержденного постановлением администрации муниципального образования «Город Кирово-Чепецк» Кировской области от 29.12.2012 № 3672, (с изменениями, внесенными и утвержденными постановлениями администрации муниципального образования «Город Кирово-Чепецк» Кировской области от 11.02.2015 № 119) слова «субъекта Российской Федерации» заменить словами «Кировской области».

3. Настоящее постановление вступает в силу после его официального опубликования.

*Первый заместитель главы администрации
муниципального образования
«Город Кирово-Чепецк» Кировской области
М.А. Шинкарёв*

ПОСТАНОВЛЕНИЕ от 26.02.2015 № 169

О внесении и утверждении изменений в состав комиссии по согласованию сноса зелёных насаждений на территории муниципального образования «Город Кирово-Чепецк» Кировской области

В соответствии с Федеральным законом от 06.10.2003 № 131-ФЗ «Об общих принципах организации местного самоуправления в Российской Федерации», Уставом муниципального образования «Город Кирово-Чепецк» Кировской области, администрация муниципального образования «Город Кирово-Чепецк» Кировской области **ПОСТАНОВЛЯЕТ:**

1. Внести и утвердить изменения в состав комиссии по согласованию сноса зелёных насаждений на территории муниципального образования «Город Кирово-Чепецк» Кировской области, утвержденный постановлением администрации муниципального образования «Город Кирово-Чепецк» Кировской области от 10.12.2013 № 1455 «О создании при администрации муниципального образования «Город Кирово-Чепецк» Кировской области комиссии по согласованию сноса зелёных насаждений на территории муниципального образования «Город Кирово-Чепецк» Кировской области и утверждению Порядка сноса и возмещения ущерба за снос (повреждение) зелёных насаждений на территории муниципального образования «Город Кирово-Чепецк» Кировской области», утвердив его в новой редакции. Прилагается.

2. Контроль за исполнением настоящего постановления возложить на заместителя главы администрации муниципального образования «Город Кирово-Чепецк» Кировской области по городскому хозяйству Двинину Н.С.

*Первый заместитель главы администрации
муниципального образования
«Город Кирово-Чепецк» Кировской области
М.А. Шинкарёв*

ПОСТАНОВЛЕНИЕ от 27.02.2015 № 176

О внесении и утверждении изменений в постановление администрации муниципального образования «Город Кирово-Чепецк» Кировской области от 11.02.2015 № 117

Руководствуясь Федеральным законом от 06.10.2003 № 131-ФЗ «Об общих принципах организации местного самоуправления в Российской Федерации» и Федеральным законом от 13.03.2006 № 38-ФЗ «О рекламе», Уставом муниципального образования «Город Кирово-Чепецк» Кировской области, решением Кирово-Чепецкой городской Думы от 26.09.2012 № 13/66 «Об установлении формы проведения торгов для заключения договора на установку и эксплуатацию рекламной конструкции», администрация муниципального образования «Город Кирово-Чепецк» Кировской области **ПОСТАНОВЛЯЕТ:**

1. Внести и утвердить в положение о проведении конкурса на право заключения договора на установку и эксплуатацию рекламной конструкции на земельном участке, здании или ином недвижимом имуществе, находящемся в муниципальной собственности муниципального образования «Город Кирово-Чепецк» Кировской области, утвержденное постановлением администрации муниципального образования «Город Кирово-Чепецк» Кировской области от 11.02.2015 № 117, изменения, дополнив раздел 1 пунктом 1.7 следующего содержания:

«1.7. Начальная (минимальная) цена договора определяется на основании заключения об оценке рыночного размера минимальной ежемесячной, ежеквартальной или годовой платы в зависимости от типа и вида рекламных конструкций. Результаты рыночной оценки применяются на всей территории муниципального образования «Город Кирово-Чепецк» Кировской области в независимости от адреса установки и эксплуатации рекламных конструкций».

2. Контроль за исполнением настоящего постановления возложить на заместителя главы администрации муниципального образования «Город Кирово-Чепецк» Кировской области по городскому хозяйству Н.С. Двинину.

3. Настоящее постановление вступает в силу после его официального опубликования.

*Первый заместитель главы администрации
муниципального образования
«Город Кирово-Чепецк» Кировской области
М.А. Шинкарёв*

ПОСТАНОВЛЕНИЕ от 19.02.2015 № 151

О проведении работ по очистке от снега кровель, козырьков (карнизов) балконов, лоджий, эркеров многоквартирных домов, зданий административно-общественного и производственного назначения, расположенных на территории муниципального образования «Город Кирово-Чепецк» Кировской области

Руководствуясь статьями 7, 16, 43 Федерального закона от 06.10.2003 № 131-ФЗ «Об общих принципах организации местного самоуправления в Российской Федерации», постановлением Правительства Российской Федерации от 03.04.2013 № 290 «О минимальном перечне услуг и работ, необходимых для обеспечения надлежащего содержания общего имущества в многоквартирном доме, и порядке их оказания и выполнения», во исполнение постановления Госстроя Российской Федерации от 27.09.2003 № 170 «Об утверждении Правил и норм технической эксплуатации жилищного фонда», в целях приведения состояния кровель, козырьков (карнизов) балконов, лоджий, эркеров многоквартирных домов на территории муниципального образования «Город Кирово-Чепецк» Кировской области в

надлежащее состояние и обеспечения безопасного проживания граждан администрация муниципального образования «Город Кирово-Чепецк» Кировской области ПОСТАНОВЛЯЕТ:

1. Рекомендовать управляющим, обслуживающим организациям, председателям товарищества собственников жилья, жилищных и жилищно-строительных кооперативов:

1.1. Незамедлительно провести работы по очистке всей площади кровель, козырьков (карнизов) балконов, лоджий, эркеров, выступающих конструкций многоквартирных домов, расположенных на территории муниципального образования «Город Кирово-Чепецк» Кировской области, от снега, льда и сосулек с соблюдением техники безопасности при производстве работ.

1.2. Направлять еженедельно, в пятницу, информацию в управление жилищно-коммунального хозяйства администрации муниципального образования «Город Кирово-Чепецк» Кировской области согласно прилагаемой форме.

1.3. Обозначить опасные места, с которых возможен сход снега, сигнальными лентами для предупреждения жителей.

2. Рекомендовать руководителям учреждений, предприятий, организаций:

2.1. Провести работы по очистке кровель, козырьков (карнизов), выступающих конструкций зданий, расположенных на территории муниципального образования «Город Кирово-Чепецк» Кировской области, от снега, льда и сосулек с соблюдением техники безопасности при производстве работ.

2.2. Назначить лиц, ответственных за проведение работ, указанных в подпункте 2.1.

3. Отделу организационного обеспечения администрации муниципального образования «Город Кирово-Чепецк» Кировской области (Опалева Е.А.) обеспечить официальное опубликование настоящего постановления в средствах массовой информации и размещение на официальном сайте муниципального образования «Город Кирово-Чепецк» Кировской области.

4. Контроль за исполнением настоящего постановления возложить на заместителя главы администрации муниципального образования «Город Кирово-Чепецк» Кировской области по городскому хозяйству Двинину Н.С.

*Первый заместитель главы администрации
муниципального образования
«Город Кирово-Чепецк» Кировской области
М.А. Шинкарев*

ПОСТАНОВЛЕНИЕ от 03.03.2015 №192

О внесении и утверждении изменений в схему размещения нестационарных торговых объектов на территории муниципального образования «Город Кирово-Чепецк» Кировской области на 2013-2015 годы

В соответствии с Федеральным законом от 06.10.2003 № 131-ФЗ «Об общих принципах организации местного самоуправления в Российской Федерации», Федеральным законом от 28.12.2009 № 381-ФЗ «Об основах государственного регулирования торговой деятельности в Российской Федерации», постановлением Правительства Российской Федерации от 29.09.2010 № 772 «Об утверждении правил включения нестационарных торговых объектов, расположенных на земельных участках, в зданиях, строениях и сооружениях, находящихся в государственной собственности, в схему размещения нестационарных торговых объектов», протоколами заседания комиссии по размещению нестационарных торговых объектов на территории муниципального образования «Город Кирово-Чепецк» Кировской области от 14.02.2014 № 1, от 03.06.2014 № 3, от 10.06.2014 № 4, от 28.11.2014 № 5 администрация муниципального образования «Город Кирово-Чепецк» Кировской области ПОСТАНОВЛЯЕТ:

1. Внести в схему размещения нестационарных торговых объектов на территории муниципального образования «Город Ки-

«Город Кирово-Чепецк» Кировской области ПОСТА-
НОВЛЯЕТ:

1. Внести в схему размещения нестационарных торговых объектов на территории муниципального образования «Город Кирово-Чепецк» Кировской области на 2013-2015 годы, утвержденную постановлением администрации муниципального образования «Город Кирово-Чепецк» Кировской области от 29.12.2012 № 3674 «Об утверждении схемы размещения нестационарных торговых объектов на территории муниципального образования «Город Кирово-Чепецк» Кировской области на 2013-2015 годы» (в редакции постановлений администрации муниципального образования «Город Кирово-Чепецк» Кировской области от 26.04.2013 № 405, от 04.04.2014 № 373, от 16.02.2015 № 136) следующие изменения:

1.1. в учетных номерах 32, 47 изменить вид объекта «киоск» на «павильон»;

1.2. в учетном номере 72 изменить наименование субъекта торговли «ИП Одинцова Надежда Дмитриевна» на «ИП Гостюхина Татьяна Юрьевна»;

1.3. в учетных номерах 58 – 78 изменить в разделе «Срок, период размещения нестационарного торгового объекта (число, месяц, год)» слова «до 01.01.2015» заменить словами «до 01.01.2016»;

1.4. исключить учетные номера 6, 50, 64, 76.

2. Заведующему отделом организационного обеспечения администрации муниципального образования «Город Кирово-Чепецк» Кировской области (Горпкова Е.В.) обеспечить официальное опубликование настоящего постановления в средствах массовой информации.

3. Руководителю муниципального казенного учреждения «Муниципальные информационные ресурсы» города Кирово-Чепецка Кировской области (Карманов Т.В.) разместить настоящее постановление на официальном сайте муниципального образования «Город Кирово-Чепецк» Кировской области.

4. Контроль за исполнением настоящего постановления возложить на заместителя главы администрации муниципального образования «Город Кирово-Чепецк» Кировской области по экономическим вопросам
Логиновского Д.Г.

*Первый заместитель главы администрации
муниципального образования
«Город Кирово-Чепецк» Кировской области
М.А. Шинкарев*

