



КИРОВО-ЧЕПЕЦКАЯ ГОРОДСКАЯ ДУМА ПЯТОГО СОЗЫВА

РЕШЕНИЕ

от 27.04.2017

№ 5/19

г. Кирово-Чепецк

О проведении публичных слушаний по проекту изменений № 3 в генеральный план городского округа - муниципальное образование «Город Кирово-Чепецк» Кировской области

В соответствии со статьей 28 Градостроительного кодекса Российской Федерации, статьей 28 Федерального закона от 06.10.2003 № 131-ФЗ «Об общих принципах организации местного самоуправления в Российской Федерации», статьей 15 Устава муниципального образования «Город Кирово-Чепецк» Кировской области, Порядком организации и проведения публичных слушаний по проектам муниципальных правовых актов в области градостроительной деятельности на территории муниципального образования «Город Кирово-Чепецк» Кировской области, утвержденным решением Кирово-Чепецкой городской Думы от 26.09.2012 № 13/69, Кирово-Чепецкая городская Дума РЕШИЛА:

1. Провести в границах муниципального образования «Город Кирово-Чепецк» Кировской области публичные слушания с 10.05.2017 по 22.06.2017 по проекту изменений № 3 в генеральный план городского округа - муниципальное образование «Город Кирово-Чепецк» Кировской области (далее – проект). Прилагается.

2. Ознакомиться с проектом можно на официальном сайте муниципального образования «Город Кирово-Чепецк» Кировской области (www.k4city.gov-vyatka.ru), в информационном бюллетене органов местного самоуправления муниципального образования «Город Кирово-Чепецк» Кировской области и в кабинете № 318 здания администрации муниципального образования «Город Кирово-Чепецк» Кировской области по адресу: Кировская область, г. Кирово-Чепецк, ул. Первомайская, д.6, (рабочие дни с 08-00 до 16-00, обед с 12-00 до 12-48).

3. Определить орган, уполномоченный на проведение публичных слушаний, – администрацию муниципального образования «Город Кирово-Чепецк» Кировской области.

4. Определить местом сбора предложений и замечаний по проекту кабинет № 120 здания администрации муниципального образования «Город Кирово-Чепецк» Кировской области по адресу: Кировская область, г. Кирово-Чепецк, ул. Первомайская, д.6, в рабочие дни с 08-00 до 16-00, обед с 12-00 до 12-48, факс (83361) 4-07-83, а также Интернет - приемную на официальном сайте муниципального образования «Город Кирово-Чепецк» Кировской области (www.k4city.gov-vyatka.ru).

5. Подведение итогов публичных слушаний по проекту назначить на 23.06.2017 в 10-00 в помещении актового зала здания администрации муниципального образования «Город Кирово-Чепецк» Кировской области по адресу: Кировская область, г. Кирово-Чепецк, ул. Первомайская, д.6.

6. Опубликовать настоящее решение в порядке, установленном для официального опубликования муниципальных правовых актов, иной официальной информации, разместить на официальном сайте муниципального образования «Город Кирово-Чепецк» Кировской области (www.k4city.gov-vyatka.ru).

Глава муниципального образования
«Город Кирово-Чепецк»
Кировской области
Е.М. Савина

**ПРОЕКТ ИЗМЕНЕНИЙ № 3
В ГЕНЕРАЛЬНЫЙ ПЛАН
ГОРОДСКОГО ОКРУГА - МУНИЦИПАЛЬНОЕ ОБРАЗОВАНИЕ
«ГОРОД КИРОВО – ЧЕПЕЦК» КИРОВСКОЙ ОБЛАСТИ**

г. Кирово-Чепецк
2017 год

**ПРОЕКТ ИЗМЕНЕНИЙ № 3
В ГЕНЕРАЛЬНЫЙ ПЛАН
ГОРОДСКОГО ОКРУГА МУНИЦИПАЛЬНОЕ ОБРАЗОВАНИЕ
«ГОРОД КИРОВО – ЧЕПЕЦК» КИРОВСКОЙ ОБЛАСТИ**

ОГЛАВЛЕНИЕ:

Изменение № 1 3

Инов. № подл.	Подпись и дата	Взам. инв. №	Инов. № дубл.	Подпись и дата

Изм.	Лист	№ докум.	Подпись	Дата		<i>Лист</i>
						2

**ПРОЕКТ ИЗМЕНЕНИЙ № 3
В ГЕНЕРАЛЬНЫЙ ПЛАН ГОРОДСКОГО ОКРУГА – МУНИЦИПАЛЬНОГО
ОБРАЗОВАНИЕ «ГОРОД КИРОВО-ЧЕПЕЦК» КИРОВСКОЙ ОБЛАСТИ**

Изменение № 1: в графические материалы к Положению о территориальном планировании внести следующие изменения:

1. «Схема планируемых границ функциональных зон» изложить в новой редакции. Прилагается.
2. «Схема зон планируемого размещения объектов капитального строительства федерального, регионального и местного значения» изложить в новой редакции. Прилагается.
3. «Схема границ территорий, подверженных риску возникновения чрезвычайных ситуаций природного и техногенного характера и воздействия их последствий» изложить в новой редакции. Прилагается.
4. «Схема развития транспортной инфраструктуры» изложить в новой редакции. Прилагается.

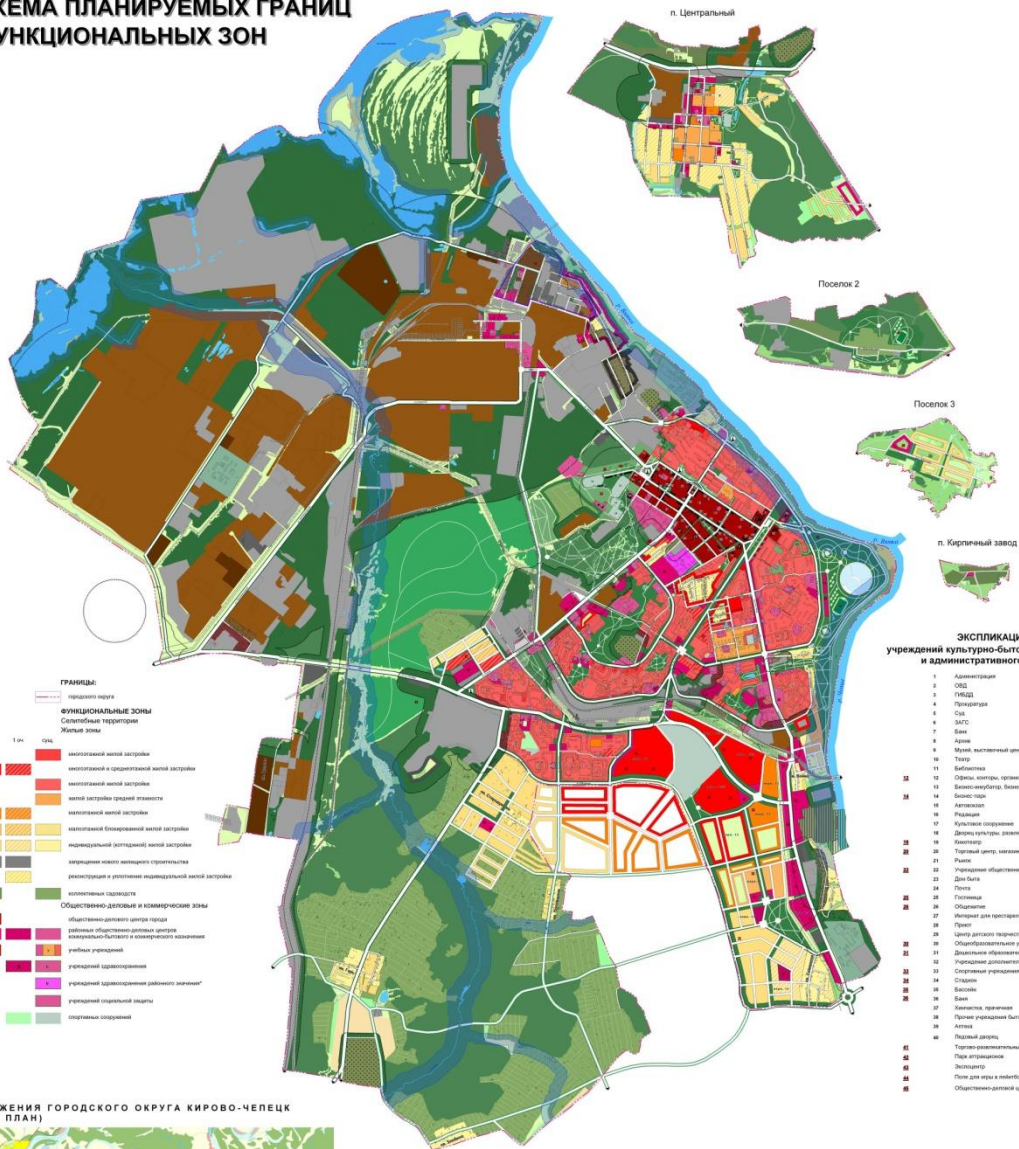
Инов. № подл.	Подпись и дата	Взам. инв. №	Инов. № дубл.	Подпись и дата						Лист
										3
Изм.	Лист	№ докум.	Подпись	Дата						



ГОРОДСКОЙ ОКРУГ КИРОВО-ЧЕПЕЦК ГЕНЕРАЛЬНЫЙ ПЛАН

СХЕМА ПЛАНИРУЕМЫХ ГРАНИЦ ФУНКЦИОНАЛЬНЫХ ЗОН

ИССЛЕДОВАНИЕ



- ГРАНИЦА**
- городские черты
 - Сельскохозяйственные территории
 - Жилые зоны
- ФУНКЦИОНАЛЬНЫЕ ЗОНЫ**
- Жилые зоны:
 - красная клетка: многоэтажная жилая застройка
 - оранжевая клетка: многоэтажной и среднеэтажной жилой застройки
 - розовая клетка: многоэтажной жилой застройки
 - красно-оранжевая клетка: жилой застройки средней этажности
 - оранжево-розовая клетка: многоэтажной жилой застройки
 - оранжево-розовая клетка: многоэтажной (бизнесовой) жилой застройки
 - оранжево-розовая клетка: индивидуальной (загородной) жилой застройки
 - оранжево-розовая клетка: территория нового жилищного строительства
 - оранжево-розовая клетка: реконструкция и развитие индивидуальной жилой застройки
 - оранжево-розовая клетка: территории оздоровления
 - Общественно-деловые и коммерческие зоны:
 - розовая клетка: общественно-деловые центры города
 - розовая клетка: районные общественно-деловые центры
 - розовая клетка: многофункционального и комплексного назначения
 - розовая клетка: учебные учреждения
 - розовая клетка: учреждения здравоохранения
 - розовая клетка: учреждения культуры, искусства, спорта, досуга
 - розовая клетка: учреждения социального назначения
 - розовая клетка: спортивные сооружения

ЭКСПЛИКАЦИЯ учреждений культуры-бытового обслуживания и административного назначения

- 1 Администрация
- 2 ОУБД
- 3 ПУБД
- 4 Полиция
- 5 СМ
- 6 ЗАГС
- 7 Банк
- 8 Армия
- 9 Музей, выставочный центр
- 10 Парк
- 11 Библиотека
- 12 Станция культуры, досуга, спорта
- 13 Бизнес-инкубатор, Бизнес-центр
- 14 Бизнес-парк
- 15 Автозаправка
- 16 Рабочий
- 17 Клубная организация
- 18 Детский культурно-развлекательный центр
- 19 Кинотеатр
- 20 Торговый центр, рынок
- 21 Улица
- 22 Информационно-деловой центр
- 23 Дом быта
- 24 Парк
- 25 Общественное
- 26 Спортзал
- 27 Интерпол для престарелых
- 28 Парк
- 29 Парк детских творчества
- 30 Общественно-деловое учреждение
- 31 Специализированные учреждения
- 32 Учреждение дополнительного образования
- 33 Спортивный комплекс
- 34 Стадион
- 35 Библиотека
- 36 Банк
- 37 Кинотеатр, театральная
- 38 Парк культуры, досуга, спорта
- 39 Парк
- 40 Торгово-развлекательный центр
- 41 Парк аттракционов
- 42 Парк
- 43 Площадка для детей и молодежи
- 44 Общественно-деловой центр

СХЕМА РАСПОЛОЖЕНИЯ ГОРОДСКОГО ОКРУГА КИРОВО-ЧЕПЕЦК (СИТУАЦИОННЫЙ ПЛАН)



- Рекреационные территории**
- зеленая клетка: природная зона
 - зеленая клетка: земельный надел общего пользования
 - зеленая клетка: лесопарки
 - зеленая клетка: парки, скверы
 - зеленая клетка: парки отдыха и оздоровления, оздоровительные
 - зеленая клетка: сельскохозяйственные территории
 - зеленая клетка: поляны
 - зеленая клетка: поляны
- Промышленные территории**
- коричневая клетка: промышленные предприятия
 - коричневая клетка: коммунально-обслуживающие предприятия
 - коричневая клетка: бизнес-парки
 - коричневая клетка: Специального назначения
 - коричневая клетка: складские
 - коричневая клетка: размещение санитарно-защитных зон

- Транспортной инфраструктуры**
- серая клетка: межрегиональные дороги
 - серая клетка: магистральные железные дороги
 - серая клетка: магистральные автомобильные дороги
 - серая клетка: улицы в жилой застройке
 - серая клетка: системы дренажа
 - серая клетка: системы водоснабжения и водоотведения
 - серая клетка: автомобильные стоянки
- Инженерной инфраструктуры**
- серая клетка: ЛЭП (линии электропередачи)
 - серая клетка: Зоны с особыми условиями использования территорий
 - серая клетка: санитарно-защитные зоны
 - серая клетка: водооградная зона
 - серая клетка: зона санитарной охраны источников питьевого водоснабжения
- Прочие территории**
- серая клетка: незастроенные территории
 - серая клетка: Прочие объекты
 - серая клетка: вода, водоемы

Институт Урбанистик	
Адрес: г. Кирова, ул. Советская, д. 10	Телефон: +7 (8332) 22-11-11
Сайт: www.urbanistik.ru	Электронная почта: info@urbanistik.ru
Информационная поддержка: г. Кирова, ул. Советская, д. 10	Телефон: +7 (8332) 22-11-11
Сайт: www.urbanistik.ru	Электронная почта: info@urbanistik.ru

Изм.	Лист	№ докум.	Подпись	Дата

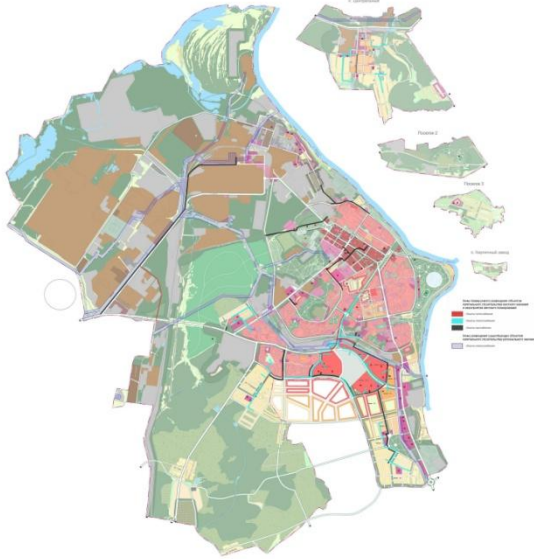
Изм.	Лист	№ докум.	Подпись	Дата



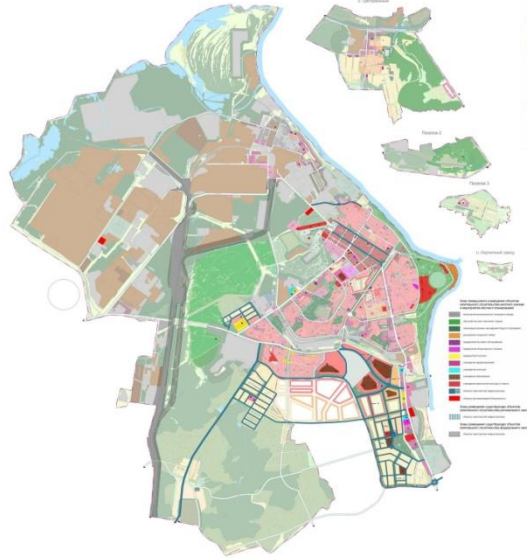
ГОРОДСКОЙ ОКРУГ КИРОВО-ЧЕПЕЦК ГЕНЕРАЛЬНЫЙ ПЛАН

СХЕМА ЗОН ПЛАНИРУЕМОГО РАЗМЕЩЕНИЯ ОБЪЕКТОВ КАПИТАЛЬНОГО СТРОИТЕЛЬСТВА ФЕДЕРАЛЬНОГО, РЕГИОНАЛЬНОГО И МЕСТНОГО ЗНАЧЕНИЯ

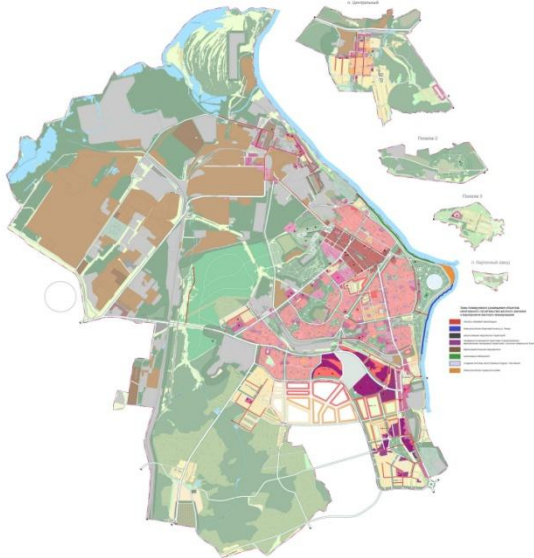
В ОБЛАСТИ ЭНЕРГОСНАБЖЕНИЯ



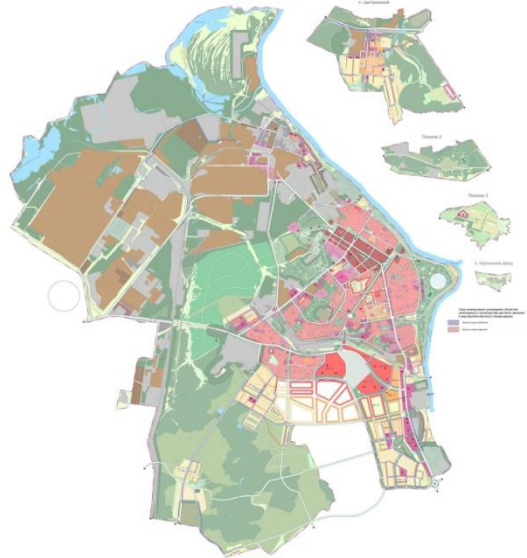
В ОБЛАСТИ КУЛЬТУРНО-БЫТОВОГО ОБСЛУЖИВАНИЯ, СОЦИАЛЬНОЙ СФЕРЫ
И ТРАНСПОРТНОЙ ИНФРАСТРУКТУРЫ



В ОБЛАСТИ ИНЖЕНЕРНОЙ ПОДГОТОВКИ



В ОБЛАСТИ ВОДОСНАБЖЕНИЯ И ВОДООТВЕДЕНИЯ



И Inv. № подл.	Подпись и дата
Взам. инв. №	И Inv. № дубл.
Подпись и дата	
И Inv. № подл.	

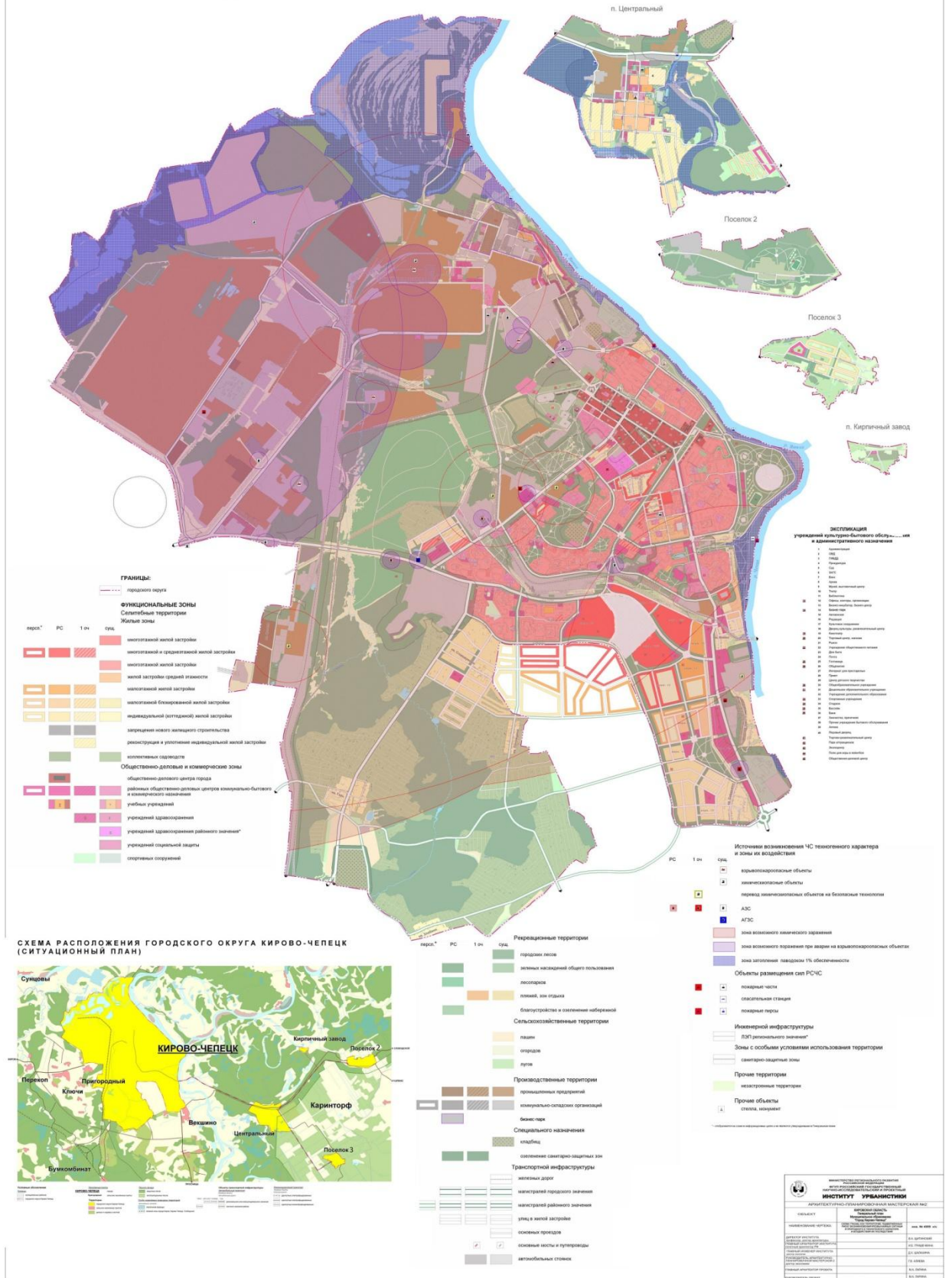
Изм.	Лист	№ докум.	Подпись	Дата



ГОРОДСКОЙ ОКРУГ КИРОВО-ЧЕПЕЦК ГЕНЕРАЛЬНЫЙ ПЛАН

СХЕМА ГРАНИЦ ТЕРРИТОРИЙ, ПОДВЕРЖЕННЫХ РИСКУ ВОЗНИКНОВЕНИЯ ЧРЕЗВЫЧАЙНЫХ СИТУАЦИЙ ПРИРОДНОГО И ТЕХНОГЕННОГО ХАРАКТЕРА И ВОЗДЕЙСТВИЯ ИХ ПОСЛЕДСТВИЙ

ИДСЕКРЕТНО



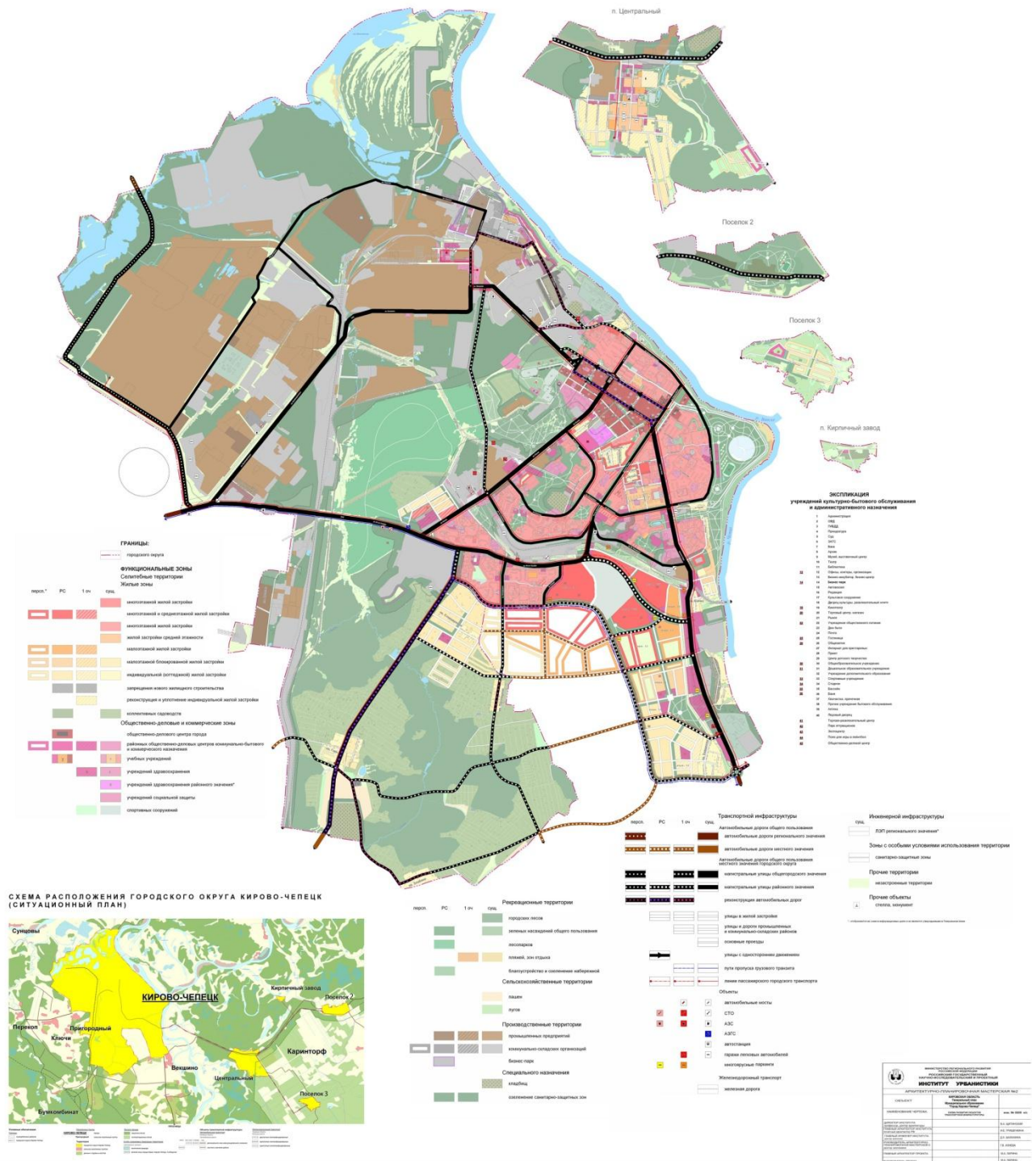
Подпись и дата	
Инв. № дубл.	
Взам. инв. №	
Подпись и дата	
Инв. № подл.	

Изм.	Лист	№ докум.	Подпись	Дата	Лист
					6



ГОРОДСКОЙ ОКРУГ КИРОВО-ЧЕПЕЦК ГЕНЕРАЛЬНЫЙ ПЛАН
СХЕМА РАЗВИТИЯ ОБЪЕКТОВ ТРАНСПОРТНОЙ ИНФРАСТРУКТУРЫ

ИНСЕКРЕТНО



Подпись и дата

Инд. № дубл.

Взам. инв. №

Подпись и дата

Инд. № подл.

Изм.	Лист	№ докум.	Подпись	Дата