



**ГЛАВА МУНИЦИПАЛЬНОГО ОБРАЗОВАНИЯ
«ГОРОД КИРОВО-ЧЕПЕЦК»
КИРОВСКОЙ ОБЛАСТИ**

ПОСТАНОВЛЕНИЕ

24.11.2016

№ 94/п

г. Кирово-Чепецк

О проведении публичных слушаний по проекту изменений в правила землепользования и застройки городского округа - муниципальное образование «Город Кирово-Чепецк» Кировской области

В соответствии со статьей 31 Градостроительного кодекса Российской Федерации, статьей 28 Федерального закона от 06.10.2003 № 131-ФЗ «Об общих принципах организации местного самоуправления в Российской Федерации», статьей 15 Устава муниципального образования «Город Кирово-Чепецк» Кировской области, Порядком организации и проведения публичных слушаний по проектам муниципальных правовых актов в области градостроительной деятельности на территории муниципального образования «Город Кирово-Чепецк» Кировской области, утвержденным решением Кирово-Чепецкой городской Думы от 26.09.2012 № 13/69, глава муниципального образования «Город Кирово-Чепецк» Кировской области **ПОСТАНОВЛЯЕТ:**

1. Провести на территории муниципального образования «Город Кирово-Чепецк» Кировской области публичные слушания с 06.12.2016 по 03.02.2017 по проекту решения Кирово-Чепецкой городской Думы «О внесении и утверждении изменений в правила землепользования и застройки городского округа - муниципальное образование «Город Кирово-Чепецк» Кировской области» (далее – проект). Прилагается.

Ознакомиться с материалами, содержащимися в проекте, можно:

- с текстовой и графической частью на официальном сайте муниципального образования «Город Кирово-Чепецк» Кировской области по адресу: www.k4city.gov-vyatka.ru, в информационном бюллетене органов

местного самоуправления муниципального образования «Город Кирово-Чепецк» Кировской области, в кабинете № 318 здания администрации муниципального образования «Город Кирово-Чепецк» Кировской области по адресу: Кировская область, г. Кирово-Чепецк, ул. Первомайская, д.б, в рабочие дни с 08-00 до 16-00.

2. Органом, уполномоченным на проведение публичных слушаний, является администрация муниципального образования «Город Кирово-Чепецк» Кировской области.

3. Определить местом сбора предложений и замечаний по проекту кабинет № 120 здания администрации муниципального образования «Город Кирово-Чепецк» Кировской области по адресу: Кировская область, г. Кирово-Чепецк, ул. Первомайская, д.б, в рабочие дни с 08-00 до 16-00, факс (83361) 4-07-83, а также Интернет - приемную на официальном сайте муниципального образования «Город Кирово-Чепецк» Кировской области (www.k4city.gov-vyatka.ru).

4. Подведение итогов публичных слушаний по проекту назначить на 06.02.2017 в 13-00 в помещении актового зала здания администрации муниципального образования «Город Кирово-Чепецк» Кировской области по адресу: Кировская область, г. Кирово-Чепецк, ул. Первомайская, д.б.

5. Опубликовать настоящее постановление в порядке, установленном для официального опубликования муниципальных правовых актов, иной официальной информации, разместить на официальном сайте муниципального образования «Город Кирово-Чепецк» Кировской области (www.k4city.gov-vyatka.ru).

Глава муниципального образования
«Город Кирово-Чепецк»
Кировской области

Е.М. Савина

**О ВНЕСЕНИИ ИЗМЕНЕНИЙ
В ПРАВИЛА
ЗЕМЛЕПОЛЬЗОВАНИЯ И ЗАСТРОЙКИ
ГОРОДСКОГО ОКРУГА
МУНИЦИПАЛЬНОЕ ОБРАЗОВАНИЕ
«ГОРОД КИРОВО-ЧЕПЕЦК»
КИРОВСКОЙ ОБЛАСТИ**

**г. Кирово-Чепецк
2016 год**

**ИЗМЕНЕНИЯ В ДОКУМЕНТ
ГРАДОСТРОИТЕЛЬНОГО ЗОНИРОВАНИЯ
ПРАВИЛА ЗЕМЛЕПОЛЬЗОВАНИЯ И ЗАСТРОЙКИ
ГОРОДСКОГО ОКРУГА МУНИЦИПАЛЬНОЕ ОБРАЗОВАНИЕ
«ГОРОД КИРОВО – ЧЕПЕЦК»
КИРОВСКОЙ ОБЛАСТИ**

**ЧАСТЬ II. КАРТЫ ГРАДОСТРОИТЕЛЬНОГО ЗОНИРОВАНИЯ
ГОРОДСКОГО ОКРУГА – МУНИЦИПАЛЬНОЕ ОБРАЗОВАНИЕ «ГОРОД
КИРОВО-ЧЕПЕЦК» КИРОВСКОЙ ОБЛАСТИ
ИЛЛЮСТРАТИВНЫЕ МАТЕРИАЛЫ**

Изменение № 1: Карта территориальных зон городского округа - муниципальное образование «Город Кирово-Чепецк» Кировской области **(с изменениями).**

Изменение № 2: Карта границ зон с особыми условиями использования территории городского округа - муниципальное образование «Город Кирово-Чепецк» Кировской области **(с изменениями).**

Изменение № 3:

В статье 24 Правил перечень жилых зон изложить в следующей редакции:

Жилые зоны

Ж-1 - зона застройки индивидуальными жилыми домами (отдельно стоящими и блокированными);

Ж-2 - зона застройки малоэтажными жилыми домами (многоквартирными до 4-х этажей);

Ж-3 - зона застройки среднеэтажными и многоэтажными жилыми домами (многоквартирными 5-9 этажей);

Ж-4 - зона застройки многоэтажными жилыми домами (многоквартирными более 9 этажей).

Изменение № 4:

В статье 24 Правил перечень зон сельскохозяйственного использования изложить в следующей редакции:

Зоны сельскохозяйственного использования

СХ-1 - зона сельскохозяйственного использования.

СХ-2 - зона садово-дачной застройки;

СХ-3 - зона овощных кладовок.

ЧАСТЬ III. ГРАДОСТРОИТЕЛЬНЫЕ РЕГЛАМЕНТЫ

Изменение № 5:

Статьи 25, 26, 27, 28, 29, 30, 31, 32 изложить в новой редакции:

Статья 25. Градостроительные регламенты. Жилые зоны

Жилые зоны – **Ж** – выделены для обеспечения правовых условий формирования кварталов с преимущественным размещением объектов жилищного строительства и организации благоприятной и безопасной среды проживания населения, отвечающей его социальным, культурным и бытовым потребностям.

Подпись и дата	
Интв. № дубл.	
Взам. интв. №	
Подпись и дата	
Интв. № подл.	

					206005	Лист
Изм.	Лист	№ докум.	Подпись	Дата		2

В жилых зонах допускается строительство и эксплуатация отдельно стоящих, встроенных или пристроенных объектов социального и коммунально-бытового назначения, здравоохранения, торговли, общественного питания, объектов дошкольного, начального общего и среднего общего образования, культовых зданий, гаражей для временного и постоянного хранения автотранспорта, иных объектов, связанных с проживанием граждан.

Ж-1 – зона застройки индивидуальными жилыми домами (отдельно стоящими и блокированными) включает в себя участки территории города Кирово-Чепецка, предназначенные для строительства и эксплуатации индивидуальных жилых домов с земельными участками, блокированных домов с приусадебными участками.

Основные виды разрешенного использования земельных участков и объектов капитального строительства:

№	Основные виды разрешенного использования земельных участков и объектов капитального строительства	Предельные размеры земельных участков и предельные параметры разрешенного строительства, реконструкции объектов капитального строительства
1	Для размещения индивидуальных жилых домов	<p>1. Предельные размеры земельных участков, в том числе их площадь:</p> <p>1.1. Минимальный размер земельного участка, образуемого при разделе – 20 м.</p> <p>1.2. Минимальный размер земельного участка, образуемого на основании документации по планировке территории – 25 м.</p> <p>1.3. Площадь земельных участков (за исключением земельных участков, бесплатно предоставляемых гражданам, имеющим трех и более детей):</p> <ul style="list-style-type: none"> - для размещения индивидуальных жилых домов свыше 400 кв.м. до 1000 кв.м. (включая площадь застройки); 1.4. Площадь земельных участков, бесплатно предоставляемых гражданам, имеющим трех и более детей: - для размещения индивидуальных жилых домов свыше 400 кв.м. до 1500 кв.м.; <p><u>Примечание:</u> Вышеуказанные требования к предельным размерам земельных участков, в том числе их площади не распространяются на:</p> <ul style="list-style-type: none"> - земельные участки, которые поставлены на государственный кадастровый учет до вступления в силу настоящих Правил; - земельные участки, которые находятся в собственности или в пожизненном наследуемом владении физических и юридически лиц. <p>2. Минимальные отступы от границ земельных участков в целях определения мест допустимого размещения зданий, строений, сооружений, за пределами которых запрещено строительство зданий, строений, сооружений:</p> <p>2.1. от границы земельного участка – 3 м.</p> <p>2.2. от красной линии улиц – 5 м.</p> <p>2.3. от красной линии однополосных проездов – 3 м.</p> <p>В существующей сложившейся застройке индивидуальный жилой дом может располагаться по красной линии или с отступом от нее на одной линии с существующими строениями. Расстояние от края проезжей части улицы до линии застройки должно быть не более 25 м (по противопожарным нормам).</p> <p>2.4. До границы соседнего участка расстояния по санитарно-</p>

Инва. № подл.	Подпись и дата
Взам. инв. №	Инва. № дубл.
Подпись и дата	Инва. № подл.

Изм.	Лист	№ докум.	Подпись	Дата	206005	Лист
					3	

Инов. № подл.	Подпись и дата	Взам. инв. №	Инов. № дубл.	Подпись и дата

		<p>бытовым условиям должны быть не менее:</p> <ul style="list-style-type: none"> - от индивидуального жилого дома - 3 м; - от постройки для содержания скота и птицы - 4 м; - от других построек (бани, гаража и др.) - 1 м; - от стволов высокорослых деревьев - 4 м, средне рослых - 2 м, от кустарника - 1 м. <p>Помещения для скота и птицы должны иметь изолированный наружный вход, расположенный не ближе 7 м от входа в дом.</p> <p>Вспомогательные строения, за исключением гаражей, размещать со стороны улицы не допускается.</p> <p>Расстояние от окон жилых комнат до стен соседнего дома, хозяйственных и прочих строений, расположенных на соседних земельных участках, должно быть не менее 6 м.</p> <p>3. Предельное количество этажей или предельная высота зданий, строений, сооружений:</p> <p>3.1. Для всех основных строений количество этажей – не более 3 этажей (включая подземный, подвальный, цокольный, технический, мансардный).</p> <p>3.2. Максимальная высота строений и сооружений вспомогательного использования, при размещении их на расстоянии от 1 до 3 метров от границ земельного участка – 3 метра.</p> <p>4. Максимальный процент застройки в границах земельного участка, определяемый как отношение суммарной площади земельного участка, которая может быть застроена, ко всей площади земельного участка:</p> <p>4.1. Для застройки индивидуальными жилыми домами (новая застройка) – 67% (с учетом хозяйственных и прочих построек).</p> <p>5. Иные показатели:</p> <p>1. В случае, если строение или сооружение вспомогательного использования размещено на расстоянии от 1 до 3 метров от границы земельного участка, уклон крыши у такого строения (сооружения) должен быть направлен в противоположную сторону от границы земельного участка.</p> <p>2. Размещение строений или сооружений вспомогательного использования вдоль границ смежного земельного участка на расстоянии до 3 метров, допускается не более чем на 50 % длины этой границы.</p>
2	Для размещения блокированных жилых домов	<p>1. Предельные размеры земельных участков, в том числе их площадь:</p> <p>1.1. Минимальный размер земельного участка – 20 м.</p> <p>1.3. Площадь земельных участков:</p> <ul style="list-style-type: none"> - для размещения блокированных жилых домов свыше 200 кв.м. до 1000 кв.м. (включая площадь застройки); <p>2. Минимальные отступы от границ земельных участков в целях определения мест допустимого размещения зданий, строений, сооружений, за пределами которых запрещено строительство зданий, строений, сооружений:</p> <p>2.1. от границы земельного участка – 3 м.</p> <p>2.2. от красной линии улиц - 5 м.</p> <p>2.3. от красной линии однополосных проездов - 3 м.</p> <p>В существующей сложившейся застройке блокированный жилой дом может располагаться по красной линии или с отступом от нее на одной линии с существующими строениями. Расстояние от края проезжей части улицы до линии застройки должно быть не более 25 м (по противопожарным нормам).</p> <p>2.4. До границы соседнего участка расстояния по санитарно-</p>

Изм.	Лист	№ докум.	Подпись	Дата

206005

Лист

4

		<p>бытовым условиям должны быть не менее:</p> <ul style="list-style-type: none"> - от блокированного жилого дома - 3 м; - со стороны земельных участков смежных блок-секций – 0 м - от других построек (бани, гаража и др.) - 1 м; - от стволов высокорослых деревьев - 4 м, средне рослых - 2 м, от кустарника - 1 м. <p>Вспомогательные строения, за исключением гаражей, размещать со стороны улицы не допускается.</p> <p>Расстояние от окон жилых комнат до стен соседнего дома, хозяйственных и прочих строений, расположенных на соседних земельных участках, должно быть не менее 6 м (не распространяется на земельные участки смежных блок-секций).</p> <p>3. Предельное количество этажей или предельная высота зданий, строений, сооружений:</p> <p>3.1. Для всех основных строений количество этажей – не более 3 этажей (включая подземный, подвальный, цокольный, технический, мансардный).</p> <p>4. Максимальный процент застройки в границах земельного участка, определяемый как отношение суммарной площади земельного участка, которая может быть застроена, ко всей площади земельного участка:</p> <p>4.1. Для застройки блокированными жилыми домами (новая застройка) – 80% (с учетом хозяйственных и прочих построек).</p> <p>5. Иные показатели:</p> <ul style="list-style-type: none"> - не установлены.
3	Для ведения личного подсобного хозяйства	<p>1. Предельные размеры земельных участков, в том числе их площадь:</p> <p>1.1. Минимальный размер земельного участка, образуемого при разделе – 20 м.</p> <p>1.2. Минимальный размер земельного участка, образуемого на основании документации по планировке территории – 25 м.</p> <p>1.3. Площадь земельных участков (за исключением земельных участков, бесплатно предоставляемых гражданам, имеющим трех и более детей):</p> <ul style="list-style-type: none"> - для ведения личного подсобного хозяйства свыше 400 кв.м. до 1500 кв.м. (включая площадь застройки); 1.4. Площадь земельных участков (за исключением земельных участков, бесплатно предоставляемых гражданам, имеющим трех и более детей): - для ведения личного подсобного (включая площадь застройки) свыше 800 кв.м. до 3000 кв.м.; <p>2. Минимальные отступы от границ земельных участков в целях определения мест допустимого размещения зданий, строений, сооружений, за пределами которых запрещено строительство зданий, строений, сооружений:</p> <p>2.1. от границы земельного участка – 3 м.</p> <p>2.2. от красной линии улиц - 5 м.</p> <p>2.3. от красной линии однополосных проездов - 3 м.</p> <p>В существующей сложившейся застройке индивидуальный жилой дом может располагаться по красной линии или с отступом от нее на одной линии с существующими строениями. Расстояние от края проезжей части улицы до линии застройки должно быть не более 25 м (по противопожарным нормам).</p> <p>2.4. До границы соседнего участка расстояния по санитарно-бытовым условиям должны быть не менее:</p> <ul style="list-style-type: none"> - от индивидуального жилого дома - 3 м;

Инва. № подл.	Подпись и дата
Взам. инв. №	Инва. № дубл.
Инва. № подл.	Подпись и дата
Инва. № подл.	Подпись и дата

Изм.	Лист	№ докум.	Подпись	Дата

206005

Лист

5

Инов. № подл.	Подпись и дата	Взам. инв. №	Инов. № дубл.	Подпись и дата

		<p>- от постройки для содержания скота и птицы - 4 м; - от других построек (бани, гаража и др.) - 1 м; - от стволов высокорослых деревьев - 4 м, средне рослых - 2 м, от кустарника - 1 м.</p> <p>Помещения для скота и птицы должны иметь изолированный наружный вход, расположенный не ближе 7 м от входа в дом.</p> <p>Вспомогательные строения, за исключением гаражей, размещать со стороны улицы не допускается.</p> <p>Расстояние от окон жилых комнат до стен соседнего дома, хозяйственных и прочих строений, расположенных на соседних земельных участках, должно быть не менее 6 м.</p> <p>3. Предельное количество этажей или предельная высота зданий, строений, сооружений:</p> <p>3.1. Для всех основных строений количество этажей – не более 3 этажей (включая подземный, подвальный, цокольный, технический, мансардный).</p> <p>3.2. Максимальная высота строений и сооружений вспомогательного использования, при размещении их на расстоянии от 1 до 3 метров от границ земельного участка – 3 метра.</p> <p>4. Максимальный процент застройки в границах земельного участка, определяемый как отношение суммарной площади земельного участка, которая может быть застроена, ко всей площади земельного участка:</p> <p>4.1. Для застройки индивидуальными жилыми домами (новая застройка) – 67% (с учетом хозяйственных и прочих построек).</p> <p>5. Иные показатели:</p> <p>1. В случае, если строение или сооружение вспомогательного использования размещено на расстоянии от 1 до 3 метров от границы земельного участка, уклон крыши у такого строения (сооружения) должен быть направлен в противоположную сторону от границы земельного участка.</p> <p>2. Размещение строений или сооружений вспомогательного использования вдоль границ смежного земельного участка на расстоянии до 3 метров, допускается не более чем на 50 % длины этой границы.</p>
4	Для размещения объектов розничной торговли	<p>1. Предельные размеры земельных участков, в том числе их площадь:</p> <p>- минимальный размер земельного участка – 18 м. - минимальная площадь земельного участка – 324 кв.м. - максимальная площадь земельного участка – 500 кв.м.</p> <p>2. Минимальные отступы от границ земельных участков в целях определения мест допустимого размещения зданий, строений, сооружений, за пределами которых запрещено строительство зданий, строений, сооружений:</p> <p>- от красной линии улиц – 5 м, - от красной линии однополосных проездов – 3 м, - от границы земельного участка – 3 м.</p> <p>Для застроенных земельных участков при реконструкции объектов допускается размещать объект по сложившейся линии застройки.</p> <p>3. Предельное количество этажей или предельная высота зданий, строений, сооружений:</p> <p>3.1. Количество этажей – не более 3 этажей (включая подземный, подвальный, цокольный, технический, мансардный).</p> <p>4. Максимальный процент застройки в границах земельного участка, определяемый как отношение суммарной площади земельного участка, которая может быть</p>

Изм.	Лист	№ докум.	Подпись	Дата

		<p>застроена, ко всей площади земельного участка: 4.1. - 60%.</p> <p>5. Иные показатели: - не подлежат установлению.</p>
5	Для размещения объектов детских дошкольных учреждений	<p>1. Предельные размеры земельных участков, в том числе их площадь: Минимальный размер земельного участка – 30 м Минимальная площадь земельного участка – 900 кв. м. Максимальная площадь земельного участка - 30000 кв.м.</p> <p>2. Минимальные отступы от границ земельных участков в целях определения мест допустимого размещения зданий, строений, сооружений, за пределами которых запрещено строительство зданий, строений, сооружений: - от красных линий для зданий детских дошкольных учреждений, школ начального и среднего образования – 25 м, - от красных линий для других зданий учреждений образования - 5 м, - от границы земельного участка – 3 м.</p> <p>Для застроенных земельных участков при реконструкции объектов допускается размещать объект по сложившейся линии застройки;</p> <p>3. Предельное количество этажей или предельная высота зданий, строений, сооружений: Максимальное количество этажей – 3 эт.</p> <p>4. Максимальный процент застройки в границах земельного участка 4.1. – 50 %.</p> <p>5. Иные показатели: - не подлежат установлению.</p>
6	Для размещения объектов учреждений начального и среднего общего образования	<p>1. Предельные размеры земельных участков, в том числе их площадь: Минимальный размер земельного участка – 17 м - минимальная площадь земельного участка – 300 кв. м. - максимальная площадь земельного участка - 5000 кв.м.</p> <p>2. Минимальные отступы от границ земельных участков в целях определения мест допустимого размещения зданий, строений, сооружений, за пределами которых запрещено строительство зданий, строений, сооружений: - от красной линии улиц – 5 м, - от красной линии однополосных проездов – 3 м. - от границы земельного участка – 3 м,</p> <p>Для застроенных земельных участков при реконструкции объектов допускается размещать объект по сложившейся линии застройки.</p> <p>3. Предельное количество этажей или предельная высота зданий, строений, сооружений: 3.1. Количество этажей – не более 3 этажей (включая подземный, подвальный, цокольный, технический, мансардный).</p> <p>4. Максимальный процент застройки в границах земельного участка, определяемый как отношение суммарной площади земельного участка, которая может быть застроена, ко всей площади земельного участка: 4.1. - 60%.</p> <p>5. Иные показатели: - не подлежат установлению.</p>
7	Для размещения объектов бытового обслуживания	<p>1. Предельные размеры земельных участков, в том числе их площадь: - минимальный размер земельного участка – 17 м - минимальная площадь земельного участка – 300 кв. м. - максимальная площадь земельного участка - 5000 кв.м.</p> <p>2. Минимальные отступы от границ земельных участков в целях определения мест допустимого размещения зданий, строений, сооружений, за пределами которых запрещено строительство зданий, строений, сооружений: - от красной линии улиц – 5 м, - от красной линии однополосных проездов – 3 м. - от границы земельного участка – 3 м,</p> <p>Для застроенных земельных участков при реконструкции объектов допускается размещать объект по сложившейся линии застройки.</p> <p>3. Предельное количество этажей или предельная высота зданий, строений, сооружений: 3.1. Количество этажей – не более 3 этажей (включая подземный, подвальный, цокольный, технический, мансардный).</p> <p>4. Максимальный процент застройки в границах земельного участка, определяемый как отношение суммарной площади земельного участка, которая может быть застроена, ко всей площади земельного участка: 4.1. - 60%.</p> <p>5. Иные показатели: - не подлежат установлению.</p>
8	Для размещения отделений связи	<p>1. Предельные размеры земельных участков, в том числе их площадь: - минимальный размер земельного участка – 18 м - минимальная площадь земельного участка – 325 кв. м. - максимальная площадь земельного участка - 5000 кв.м.</p> <p>2. Минимальные отступы от границ земельных участков в целях определения мест допустимого размещения зданий,</p>

Инд. № подл.	Подпись и дата	Взам. инв. №	Инд. № дубл.	Подпись и дата

Изм.	Лист	№ докум.	Подпись	Дата

206005

Лист

7

		<p>строений, сооружений, за пределами которых запрещено строительство зданий, строений, сооружений:</p> <ul style="list-style-type: none"> - от красной линии улиц – 5 м, - от красной линии однополосных проездов – 3 м. - от границы земельного участка – 3 м, <p>Для застроенных земельных участков при реконструкции объектов допускается размещать объект по сложившейся линии застройки.</p> <p>3. Предельное количество этажей или предельная высота зданий, строений, сооружений:</p> <p>3.1. Количество этажей – не более 3 этажей (включая подземный, подвальный, цокольный, технический, мансардный).</p> <p>4. Максимальный процент застройки в границах земельного участка, определяемый как отношение суммарной площади земельного участка, которая может быть застроена, ко всей площади земельного участка:</p> <p>4.1. - 60%.</p> <p>5. Иные показатели:</p> <ul style="list-style-type: none"> - не подлежат установлению.
9	Для эксплуатации кооперативных и служебных гаражей	<p>1. Предельные размеры земельных участков, в том числе их площадь:</p> <ul style="list-style-type: none"> - минимальный размер земельного участка – 13 м. - минимальная площадь земельного участка – 169 кв. м. - максимальная площадь земельного участка - 1500 кв. м. <p>2. Минимальные отступы от границ земельных участков в целях определения мест допустимого размещения зданий, строений, сооружений, за пределами которых запрещено строительство зданий, строений, сооружений:</p> <ul style="list-style-type: none"> - от красной линии улиц – 5 м, - от красной линии однополосных проездов – 3 м. - от границы земельного участка – 1 м, <p>Для застроенных земельных участков при реконструкции объектов допускается размещать объект по сложившейся линии застройки.</p> <p>3. Предельное количество этажей или предельная высота зданий, строений, сооружений:</p> <p>3.1. Количество этажей – не более 3 этажей (включая подземный, подвальный, цокольный, технический, мансардный).</p> <p>4. Максимальный процент застройки в границах земельного участка, определяемый как отношение суммарной площади земельного участка, которая может быть застроена, ко всей площади земельного участка:</p> <p>4.1. - 50%.</p> <p>5. Иные показатели:</p> <ul style="list-style-type: none"> - не подлежат установлению.
10	Для размещения аптек	<p>1. Предельные размеры земельных участков, в том числе их площадь:</p> <ul style="list-style-type: none"> - минимальный размер земельного участка – 25 м. - минимальная площадь земельного участка – 500 кв. м. - максимальная площадь земельного участка - 1500 кв. м. <p>2. Минимальные отступы от границ земельных участков в целях определения мест допустимого размещения зданий, строений, сооружений, за пределами которых запрещено строительство зданий, строений, сооружений:</p> <ul style="list-style-type: none"> - от красной линии улиц – 5 м, - от красной линии однополосных проездов – 3 м. - от границы земельного участка – 5 м, <p>Для застроенных земельных участков при реконструкции объектов допускается размещать объект по сложившейся линии застройки.</p> <p>3. Предельное количество этажей или предельная высота</p>

Инов. № подл.	Подпись и дата
Взам. инв. №	Инов. № дубл.
Подпись и дата	Подпись и дата

Изм.	Лист	№ докум.	Подпись	Дата
------	------	----------	---------	------

206005

Лист

8

		зданий, строений, сооружений: 3.1. Количество этажей – не более 3 этажей (включая подземный, подвальный, цокольный, технический, мансардный). 4. Максимальный процент застройки в границах земельного участка, определяемый как отношение суммарной площади земельного участка, которая может быть застроена, ко всей площади земельного участка: 4.1. - 50%. 5. Иные показатели: - не подлежат установлению.
11	Для эксплуатации малоэтажных жилых домов (многоквартирных до 4-х этажей)	1. Предельные размеры земельных участков, в том числе их площадь: - минимальный размер земельного участка – 25 м. - минимальная площадь земельного участка – 625 кв. м. - максимальная площадь земельного участка - 3000 кв. м. 2. Минимальные отступы от границ земельных участков в целях определения мест допустимого размещения зданий, строений, сооружений, за пределами которых запрещено строительство зданий, строений, сооружений: - от красной линии улиц – 5 м, - от красной линии однополосных проездов – 3 м. - от границы земельного участка – 5 м, Для застроенных земельных участков при реконструкции объектов допускается размещать объект по сложившейся линии застройки. 3. Предельное количество этажей или предельная высота зданий, строений, сооружений: 3.1. Количество этажей – не более 4 этажей (включая подземный, подвальный, цокольный, технический, мансардный). 4. Максимальный процент застройки в границах земельного участка, определяемый как отношение суммарной площади земельного участка, которая может быть застроена, ко всей площади земельного участка: 4.1. - 30%. 5. Иные показатели: - не подлежат установлению.
12	Для размещения универсальных спортивных площадок	1. Предельные размеры земельных участков, в том числе их площадь: - минимальный размер земельного участка – 5 м. - минимальная площадь земельного участка – 25 кв. м. - максимальная площадь земельного участка - 5000 кв. м. 2. Минимальные отступы от границ земельных участков в целях определения мест допустимого размещения зданий, строений, сооружений, за пределами которых запрещено строительство зданий, строений, сооружений: - от границы земельного участка – 1 м, 3. Предельное количество этажей или предельная высота зданий, строений, сооружений: 3.1. 0 - этажей 4. Максимальный процент застройки в границах земельного участка, определяемый как отношение суммарной площади земельного участка, которая может быть застроена, ко всей площади земельного участка: 4.1. - 30%. 5. Иные показатели: - не подлежат установлению.
13	Для размещения детских игровых площадок (комплексов)	1. Предельные размеры земельных участков, в том числе их площадь: - минимальный размер земельного участка – 5 м. - минимальная площадь земельного участка – 25 кв. м. - максимальная площадь земельного участка - 5000 кв. м. 2. Минимальные отступы от границ земельных участков в целях определения мест допустимого размещения зданий, строений, сооружений, за пределами которых запрещено строительство зданий, строений, сооружений: - от границы земельного участка – 1 м, 3. Предельное количество этажей или предельная высота зданий, строений, сооружений: 3.1. 0 - этажей 4. Максимальный процент застройки в границах земельного участка, определяемый как отношение суммарной площади земельного участка, которая может быть застроена, ко всей площади земельного участка: 4.1. - 30%. 5. Иные показатели: - не подлежат установлению.

Условно-разрешенные виды разрешенного использования земельных участков и объектов капитального строительства:

Инов. № подл.	Подпись и дата	Взам. инв. №	Инов. № дубл.	Подпись и дата

Изм.	Лист	№ докум.	Подпись	Дата

206005

Лист

9

№	Условно-разрешенные виды разрешенного использования земельных участков и объектов капитального строительства	Предельные размеры земельных участков и предельные параметры разрешенного строительства, реконструкции объектов капитального строительства
1	Для размещения малоэтажных жилых домов (многоквартирных до 4-х этажей)	<p>1. Предельные размеры земельных участков, в том числе их площадь:</p> <ul style="list-style-type: none"> - минимальный размер земельного участка – 25 м. - минимальная площадь земельного участка – 625 кв. м. - максимальная площадь земельного участка - 3000 кв. м. <p>2. Минимальные отступы от границ земельных участков в целях определения мест допустимого размещения зданий, строений, сооружений, за пределами которых запрещено строительство зданий, строений, сооружений:</p> <ul style="list-style-type: none"> - от красной линии улиц – 5 м, - от красной линии однополосных проездов – 3 м. - от границы земельного участка – 5 м, <p>Для застроенных земельных участков при реконструкции объектов допускается размещать объект по сложившейся линии застройки.</p> <p>3. Предельное количество этажей или предельная высота зданий, строений, сооружений:</p> <p>3.1. Количество этажей – не более 4 этажей (включая подземный, подвальный, цокольный, технический, мансардный).</p> <p>4. Максимальный процент застройки в границах земельного участка, определяемый как отношение суммарной площади земельного участка, которая может быть застроена, ко всей площади земельного участка:</p> <p>4.1. - 30%.</p> <p>5. Иные показатели:</p> <ul style="list-style-type: none"> - не подлежат установлению.
2	Для размещения амбулаторно-поликлинических учреждений	<p>1. Предельные размеры земельных участков, в том числе их площадь:</p> <ul style="list-style-type: none"> - минимальный размер земельного участка – 30 м. - минимальная площадь земельного участка – 900 кв.м. - максимальная площадь земельного участка – 30000 кв.м. <p>2. Минимальные отступы от границ земельных участков в целях определения мест допустимого размещения зданий, строений, сооружений, за пределами которых запрещено строительство зданий, строений, сооружений:</p> <ul style="list-style-type: none"> - от красной линии улиц – 5 м, - от красной линии однополосных проездов – 3 м, - от границы земельного участка – 3 м. <p>Для застроенных земельных участков при реконструкции объектов допускается размещать объект по сложившейся линии застройки.</p> <p>3. Предельное количество этажей или предельная высота зданий, строений, сооружений:</p> <p>3.1. Количество этажей – не более 3 этажей (включая подземный, подвальный, цокольный, технический, мансардный).</p> <p>4. Максимальный процент застройки в границах земельного участка, определяемый как отношение суммарной площади земельного участка, которая может быть застроена, ко всей площади земельного участка:</p> <p>4.1. - 50%.</p> <p>5. Иные показатели:</p> <ul style="list-style-type: none"> - не подлежат установлению.
3	Для размещения объектов социального обеспечения	<p>1. Предельные размеры земельных участков, в том числе их площадь:</p> <ul style="list-style-type: none"> - минимальный размер земельного участка – 30 м. - минимальная площадь земельного участка – 900 кв.м. - максимальная площадь земельного участка – 5000 кв.м.

Интв. № подл.	Подпись и дата
Взам. инв. №	Интв. № дубл.
Подпись и дата	Интв. № дубл.
Интв. № подл.	Подпись и дата

Изм.	Лист	№ докум.	Подпись	Дата
------	------	----------	---------	------

206005

Лист

10

		<p>2. Минимальные отступы от границ земельных участков в целях определения мест допустимого размещения зданий, строений, сооружений, за пределами которых запрещено строительство зданий, строений, сооружений:</p> <ul style="list-style-type: none"> - от красной линии улиц – 5 м, - от красной линии однополосных проездов – 3 м, - от границы земельного участка – 3 м. <p>Для застроенных земельных участков при реконструкции объектов допускается размещать объект по сложившейся линии застройки.</p> <p>3. Предельное количество этажей или предельная высота зданий, строений, сооружений:</p> <p>3.1. Количество этажей – не более 3 этажей (включая подземный, подвальный, цокольный, технический, мансардный).</p> <p>4. Максимальный процент застройки в границах земельного участка, определяемый как отношение суммарной площади земельного участка, которая может быть застроена, ко всей площади земельного участка:</p> <p>4.1. - 50%.</p> <p>5. Иные показатели:</p> <ul style="list-style-type: none"> - не подлежат установлению.
4	Для размещения объектов жилищно-эксплуатационных и аварийных служб	<p>1. Предельные размеры земельных участков, в том числе их площадь:</p> <ul style="list-style-type: none"> - минимальный размер земельного участка – 20 м. - минимальная площадь земельного участка – 900 кв.м. - максимальная площадь земельного участка – 5000 кв.м. <p>2. Минимальные отступы от границ земельных участков в целях определения мест допустимого размещения зданий, строений, сооружений, за пределами которых запрещено строительство зданий, строений, сооружений:</p> <ul style="list-style-type: none"> - от красной линии улиц – 5 м, - от красной линии однополосных проездов – 3 м, - от границы земельного участка – 3 м. <p>Для застроенных земельных участков при реконструкции объектов допускается размещать объект по сложившейся линии застройки.</p> <p>3. Предельное количество этажей или предельная высота зданий, строений, сооружений:</p> <p>3.1. Количество этажей – не более 3 этажей (включая подземный, подвальный, цокольный, технический, мансардный).</p> <p>4. Максимальный процент застройки в границах земельного участка, определяемый как отношение суммарной площади земельного участка, которая может быть застроена, ко всей площади земельного участка:</p> <p>4.1.- 60%.</p> <p>5. Иные показатели:</p> <ul style="list-style-type: none"> - не подлежат установлению.
5	Для размещения объектов общественного питания	<p>1. Предельные размеры земельных участков, в том числе их площадь:</p> <ul style="list-style-type: none"> - минимальный размер земельного участка – 20 м. - минимальная площадь земельного участка – 400 кв.м. - максимальная площадь земельного участка – 3000 кв.м. <p>2. Минимальные отступы от границ земельных участков в целях определения мест допустимого размещения зданий, строений, сооружений, за пределами которых запрещено строительство зданий, строений, сооружений:</p> <ul style="list-style-type: none"> - от красной линии улиц – 5 м, - от красной линии однополосных проездов – 3 м, - от границы земельного участка – 3 м. <p>Для застроенных земельных участков при реконструкции объектов допускается размещать объект по сложившейся линии застройки.</p>

Инов. № подл.	Подпись и дата
Взам. инв. №	Инов. № дубл.

Изм.	Лист	№ докум.	Подпись	Дата
------	------	----------	---------	------

206005

Лист

11

Инов. № подл.	Подпись и дата	Взам. инв. №	Инов. № дубл.	Подпись и дата
---------------	----------------	--------------	---------------	----------------

		<p>3. Предельное количество этажей или предельная высота зданий, строений, сооружений:</p> <p>3.1. Количество этажей – не более 3 этажей (включая подземный, подвальный, цокольный, технический, мансардный).</p> <p>4. Максимальный процент застройки в границах земельного участка, определяемый как отношение суммарной площади земельного участка, которая может быть застроена, ко всей площади земельного участка:</p> <p>4.1.- 60%.</p> <p>5. Иные показатели:</p> <p>- не подлежат установлению.</p>
6	Для размещения открытых спортивно-развлекательных сооружений	<p>1. Предельные размеры земельных участков, в том числе их площадь:</p> <p>- минимальный размер земельного участка – 20 м. - минимальная площадь земельного участка – 400 кв.м. - максимальная площадь земельного участка – 20000 кв.м.</p> <p>2. Минимальные отступы от границ земельных участков в целях определения мест допустимого размещения зданий, строений, сооружений, за пределами которых запрещено строительство зданий, строений, сооружений:</p> <p>- от красной линии улиц – 5 м, - от красной линии однополосных проездов – 3 м, - от границы земельного участка – 3 м.</p> <p>Для застроенных земельных участков при реконструкции объектов допускается размещать объект по сложившейся линии застройки.</p> <p>3. Предельное количество этажей или предельная высота зданий, строений, сооружений:</p> <p>3.1. Количество этажей – не более 3 этажей (включая подземный, подвальный, цокольный, технический, мансардный).</p> <p>4. Максимальный процент застройки в границах земельного участка, определяемый как отношение суммарной площади земельного участка, которая может быть застроена, ко всей площади земельного участка:</p> <p>4.1.- 60%.</p> <p>5. Иные показатели:</p> <p>- не подлежат установлению.</p>
7	Для размещения рынков, ярмарок	<p>1. Предельные размеры земельных участков, в том числе их площадь:</p> <p>- минимальный размер земельного участка – 20 м. - минимальная площадь земельного участка – 400 кв.м. - максимальная площадь земельного участка – 10000 кв.м.</p> <p>2. Минимальные отступы от границ земельных участков в целях определения мест допустимого размещения зданий, строений, сооружений, за пределами которых запрещено строительство зданий, строений, сооружений:</p> <p>- от красной линии улиц – 5 м, - от красной линии однополосных проездов – 3 м, - от границы земельного участка – 3 м.</p> <p>Для застроенных земельных участков при реконструкции объектов допускается размещать объект по сложившейся линии застройки.</p> <p>3. Предельное количество этажей или предельная высота зданий, строений, сооружений:</p> <p>3.1. Количество этажей – не более 3 этажей (включая подземный, подвальный, цокольный, технический, мансардный).</p> <p>4. Максимальный процент застройки в границах земельного участка, определяемый как отношение суммарной площади земельного участка, которая может быть застроена, ко всей площади земельного участка:</p>

Изм.	Лист	№ докум.	Подпись	Дата
------	------	----------	---------	------

206005

Лист

12

		4.1. - 60%. 5. Иные показатели: - не подлежат установлению.
8	Для размещения культовых сооружений	<p>1. Предельные размеры земельных участков, в том числе их площадь:</p> <ul style="list-style-type: none"> - минимальный размер земельного участка – 20 м. - минимальная площадь земельного участка – 400 кв.м. - максимальная площадь земельного участка – 6000 кв.м. <p>2. Минимальные отступы от границ земельных участков в целях определения мест допустимого размещения зданий, строений, сооружений, за пределами которых запрещено строительство зданий, строений, сооружений:</p> <ul style="list-style-type: none"> - от красной линии улиц – 5 м, - от красной линии однополосных проездов – 3 м, - от границы земельного участка – 3 м. <p>Для застроенных земельных участков при реконструкции объектов допускается размещать объект по сложившейся линии застройки.</p> <p>3. Предельное количество этажей или предельная высота зданий, строений, сооружений:</p> <p>3.1. Количество этажей – не более 3 этажей (включая подземный, подвальный, цокольный, технический, мансардный).</p> <p>4. Максимальный процент застройки в границах земельного участка, определяемый как отношение суммарной площади земельного участка, которая может быть застроена, ко всей площади земельного участка:</p> <p>4.1. - 60%.</p> <p>5. Иные показатели: - не подлежат установлению.</p>
9	Для размещения объектов сотовой, радиорелейной и спутниковой связи (башни, мачты и т.д.), иных сооружений связи	<p>1. Предельные размеры земельных участков, в том числе их площадь:</p> <ul style="list-style-type: none"> - минимальный размер земельного участка – 12 м. - минимальная площадь земельного участка – 150 кв.м. - максимальная площадь земельного участка – не подлежит установлению; <p>2. Минимальные отступы от границ земельных участков в целях определения мест допустимого размещения зданий, строений, сооружений, за пределами которых запрещено строительство зданий, строений, сооружений:</p> <ul style="list-style-type: none"> - от красной линии улиц – 5 м, - от красной линии однополосных проездов – 3 м, - от границы земельного участка – 1 м. <p>Для застроенных земельных участков при реконструкции объектов допускается размещать объект по сложившейся линии застройки.</p> <p>3. Предельное количество этажей или предельная высота зданий, строений, сооружений:</p> <p>3.1. - не подлежит установлению.</p> <p>4. Максимальный процент застройки в границах земельного участка, определяемый как отношение суммарной площади земельного участка, которая может быть застроена, ко всей площади земельного участка:</p> <p>4.1. - 80%.</p> <p>5. Иные показатели: - не подлежат установлению.</p>
10	Для размещения не линейных объектов инженерной инфраструктуры (трансформаторные подстанции, канализационные насосные станции, насосные станции)	<p>1. Предельные размеры земельных участков, в том числе их площадь:</p> <ul style="list-style-type: none"> - минимальный размер земельного участка – 7 м. - минимальная площадь земельного участка – 50 кв.м. - максимальная площадь земельного участка – не подлежит установлению;

Интв. № подл.	Подпись и дата	Взам. инв. №	Интв. № дубл.	Подпись и дата

Изм.	Лист	№ докум.	Подпись	Дата

206005

Лист

13

<p>подъема воды, понизительные насосные станции тепловых сетей и т.д.)</p>	<p>2. Минимальные отступы от границ земельных участков в целях определения мест допустимого размещения зданий, строений, сооружений, за пределами которых запрещено строительство зданий, строений, сооружений:</p> <ul style="list-style-type: none"> - от красной линии улиц – 5 м, - от красной линии однополосных проездов – 3 м, - от границы земельного участка – 1 м. <p>Для застроенных земельных участков при реконструкции объектов допускается размещать объект по сложившейся линии застройки.</p> <p>3. Предельное количество этажей или предельная высота зданий, строений, сооружений:</p> <p>3.1. – 1 этаж.</p> <p>4. Максимальный процент застройки в границах земельного участка, определяемый как отношение суммарной площади земельного участка, которая может быть застроена, ко всей площади земельного участка:</p> <p>4.1. - 80%.</p> <p>5. Иные показатели:</p> <p>- не подлежат установлению.</p>
--	--

Вспомогательные виды разрешенного использования земельных участков и объектов капитального строительства:

№	Вспомогательные виды разрешенного использования земельных участков и объектов капитального строительства	Предельные размеры земельных участков и предельные параметры разрешенного строительства, реконструкции объектов капитального строительства
1	В соответствии с п. 3 ст.23 настоящих Правил	Предельные (минимальные и (или) максимальные) размеры для земельных участков и предельные параметры разрешенного строительства, реконструкции объектов капитального строительства не подлежат установлению.

Ограничения использования земельных участков и объектов капитального строительства:

1. Правообладатели, чьи земельные участки и объекты капитального строительства полностью или частично расположены в охранных зонах сетей инженерно-технического обеспечения, обязаны соблюдать требования (ограничения и запреты) законодательства Российской Федерации, установленные к особым условиям использования земельных участков и объектов капитального строительства, обеспечивающим безопасное функционирование и эксплуатацию указанных объектов.

2. Правообладатели, чьи земельные участки и объекты капитального строительства полностью или частично расположены в границах водоохранных зон водных объектов, обязаны соблюдать специальный режим осуществления хозяйственной и иной деятельности, в том числе дополнительные ограничения хозяйственной и иной деятельности для земельных участков и объектов капитального строительства, расположенных в границах прибрежных защитных полос, в целях предотвращения загрязнения, засорения, заиления указанных водных объектов и истощения их вод, а также сохранения среды обитания водных биологических ресурсов и других объектов животного и растительного мира, установленный законодательством Российской Федерации.

3. Правообладатели, чьи земельные участки и объекты капитального строительства полностью или частично расположены в границах зон санитарной охраны (ЗСО) источников водоснабжения и водопроводов питьевого назначения обязаны соблюдать правила и нормы,

Инд. № подл.	Подпись и дата
Взам. инв. №	Инд. № дубл.
Инд. № подл.	Подпись и дата
Изм.	Лист

																		Лист
206005																		14

определяющие санитарно-эпидемиологические требования к организации и эксплуатации таких зон.

4. Правообладатели, чьи земельные участки и объекты капитального строительства полностью или частично расположены в границах санитарно-защитных зон промышленных объектов и производств, объектов транспорта, связи, сельского хозяйства, энергетики, опытно-экспериментальных производств, объектов коммунального назначения, спорта, торговли, общественного питания и др., являющихся источниками воздействия на среду обитания и здоровье человека, обязаны соблюдать требования к режиму таких зон, установленных законодательством Российской Федерации.

5. Правообладатели, чьи земельные участки и объекты капитального строительства полностью или частично расположены в границах зоны затопления паводковыми водами, обязаны соблюдать требования к режиму таких зон, установленных законодательством Российской Федерации.

6. Иные ограничения использования земельных участков и объектов капитального строительства, помимо установленных законодательством Российской Федерации, настоящими Правилами не устанавливаются.

Ж-2 - зона застройки малоэтажными жилыми домами (многоквартирными до 4-х этажей) включает в себя участки территории города Кирово-Чепецка, предназначенные для эксплуатации индивидуальных и размещения блокированных и многоквартирных жилых домов этажностью до 4 этажей.

Основные виды разрешенного использования земельных участков и объектов капитального строительства:

Инов. № подл.	Подпись и дата	Взам. инв. №	Инв. № дубл.	Подпись и дата	№	<p>Основные виды разрешенного использования земельных участков и объектов капитального строительства</p>	<p>Предельные размеры земельных участков и предельные параметры разрешенного строительства, реконструкции объектов капитального строительства</p>	<p>1. Предельные размеры земельных участков, в том числе их площадь:</p> <ul style="list-style-type: none"> - минимальный размер земельного участка – 25 м. - минимальная площадь земельного участка – 625 кв. м. - максимальная площадь земельного участка - 3000 кв. м. <p>2. Минимальные отступы от границ земельных участков в целях определения мест допустимого размещения зданий, строений, сооружений, за пределами которых запрещено строительство зданий, строений, сооружений:</p> <ul style="list-style-type: none"> - от красной линии улиц – 5 м, - от красной линии однополосных проездов – 3 м. - от границы земельного участка – 5 м, <p>Для застроенных земельных участков при реконструкции объектов допускается размещать объект по сложившейся линии застройки.</p> <p>3. Предельное количество этажей или предельная высота зданий, строений, сооружений:</p> <p>3.1. Количество этажей – не более 4 надземных этажей (включая технический, мансардный).</p> <p>4. Максимальный процент застройки в границах земельного участка, определяемый как отношение суммарной площади земельного участка, которая может быть застроена, ко всей площади земельного участка:</p> <p>4.1. - 30%.</p> <p>5. Иные показатели:</p>	206005	Лист

					- не подлежат установлению.
2	Для размещения блокированных жилых домов				<p>1. Предельные размеры земельных участков, в том числе их площадь:</p> <p>1.1. Минимальный размер земельного участка – 20 м.</p> <p>1.3. Площадь земельных участков:</p> <p>- для размещения блокированных жилых домов свыше 200 кв.м. до 1000 кв.м. (включая площадь застройки);</p> <p>2. Минимальные отступы от границ земельных участков в целях определения мест допустимого размещения зданий, строений, сооружений, за пределами которых запрещено строительство зданий, строений, сооружений:</p> <p>2.1. от границы земельного участка – 3 м.</p> <p>2.2. от красной линии улиц - 5 м.</p> <p>2.3. от красной линии однополосных проездов - 3 м.</p> <p>В существующей сложившейся застройке блокированный жилой дом может располагаться по красной линии или с отступом от нее на одной линии с существующими строениями. Расстояние от края проезжей части улицы до линии застройки должно быть не более 25 м (по противопожарным нормам).</p> <p>2.4. До границы соседнего участка расстояния по санитарно-бытовым условиям должны быть не менее:</p> <p>- от блокированного жилого дома - 3 м;</p> <p>- со стороны земельных участков смежных блок-секций – 0 м</p> <p>- от других построек (бани, гаража и др.) - 1 м;</p> <p>- от стволов высокорослых деревьев - 4 м, средне рослых - 2 м, от кустарника - 1 м.</p> <p>Вспомогательные строения, за исключением гаражей, размещать со стороны улицы не допускается.</p> <p>Расстояние от окон жилых комнат до стен соседнего дома, хозяйственных и прочих строений, расположенных на соседних земельных участках, должно быть не менее 6 м (не распространяется на земельные участки смежных блок-секций).</p> <p>3. Предельное количество этажей или предельная высота зданий, строений, сооружений:</p> <p>3.1. Для всех основных строений количество этажей – не более 3 этажей (включая подземный, подвальный, цокольный, технический, мансардный).</p> <p>4. Максимальный процент застройки в границах земельного участка, определяемый как отношение суммарной площади земельного участка, которая может быть застроена, ко всей площади земельного участка:</p> <p>4.1. Для застройки блокированными жилыми домами (новая застройка) – 80% (с учетом хозяйственных и прочих построек).</p> <p>5. Иные показатели:</p> <p>- не установлены.</p>
3	Для размещения объектов розничной торговли				<p>1. Предельные размеры земельных участков, в том числе их площадь:</p> <p>- минимальный размер земельного участка – 18 м.</p> <p>- минимальная площадь земельного участка – 324 кв.м.</p> <p>- максимальная площадь земельного участка – 2000 кв.м.</p> <p>2. Минимальные отступы от границ земельных участков в целях определения мест допустимого размещения зданий, строений, сооружений, за пределами которых запрещено строительство зданий, строений, сооружений:</p> <p>- от красной линии улиц – 5 м,</p> <p>- от красной линии однополосных проездов – 3 м,</p> <p>- от границы земельного участка – 3 м.</p>

Инов. № подл.	Подпись и дата	Взам. инв. №	Инов. № дубл.	Подпись и дата

Изм.	Лист	№ докум.	Подпись	Дата

206005

Лист

16

Инов. № подл.	Подпись и дата	Взам. инв. №	Инов. № дубл.	Подпись и дата

		<p>Для застроенных земельных участков при реконструкции объектов допускается размещать объект по сложившейся линии застройки.</p> <p>3. Предельное количество этажей или предельная высота зданий, строений, сооружений:</p> <p>3.1. Количество этажей – не более 3 этажей (включая подземный, подвальный, цокольный, технический, мансардный).</p> <p>4. Максимальный процент застройки в границах земельного участка, определяемый как отношение суммарной площади земельного участка, которая может быть застроена, ко всей площади земельного участка:</p> <p>4.1. - 60%.</p> <p>5. Иные показатели:</p> <p>- не подлежат установлению.</p>
4	Для размещения объектов детских дошкольных учреждений	<p>1. Предельные размеры земельных участков, в том числе их площадь:</p> <p>Минимальный размер земельного участка – 30 м Минимальная площадь земельного участка – 900 кв. м. Максимальная площадь земельного участка - 30000 кв.м.</p> <p>2. Минимальные отступы от границ земельных участков в целях определения мест допустимого размещения зданий, строений, сооружений, за пределами которых запрещено строительство зданий, строений, сооружений:</p> <ul style="list-style-type: none"> - от красных линий для зданий детских дошкольных учреждений, школ начального и среднего образования – 25 м, - от красных линий для других зданий учреждений образования - 5 м, - от границы земельного участка – 3 м. <p>Для застроенных земельных участков при реконструкции объектов допускается размещать объект по сложившейся линии застройки;</p> <p>3. Предельное количество этажей или предельная высота зданий, строений, сооружений:</p> <p>Максимальное количество этажей – 3 эт.</p> <p>4. Максимальный процент застройки в границах земельного участка</p> <p>4.1. – 50 %.</p> <p>5. Иные показатели:</p> <p>- не подлежат установлению.</p>
5	Для размещения объектов учреждений начального и среднего общего образования	<p>1. Предельные размеры земельных участков, в том числе их площадь:</p> <p>Минимальный размер земельного участка – 30 м Минимальная площадь земельного участка – 900 кв. м. Максимальная площадь земельного участка - 30000 кв.м.</p> <p>2. Минимальные отступы от границ земельных участков в целях определения мест допустимого размещения зданий, строений, сооружений, за пределами которых запрещено строительство зданий, строений, сооружений:</p> <ul style="list-style-type: none"> - от красных линий для зданий детских дошкольных учреждений, школ начального и среднего образования – 25 м, - от красных линий для других зданий учреждений образования - 5 м, - от границы земельного участка – 3 м. <p>Для застроенных земельных участков при реконструкции объектов допускается размещать объект по сложившейся линии застройки;</p> <p>3. Предельное количество этажей или предельная высота зданий, строений, сооружений:</p> <p>Максимальное количество этажей – 3 эт.</p> <p>4. Максимальный процент застройки в границах земельного участка</p> <p>4.1. – 50 %.</p>

Инов. № подл.	Подпись и дата	Взам. инв. №	Инов. № дубл.	Подпись и дата

6	Для размещения объектов бытового обслуживания	<p>5. Иные показатели: - не подлежат установлению.</p> <p>1. Предельные размеры земельных участков, в том числе их площадь: - минимальный размер земельного участка – 17 м - минимальная площадь земельного участка – 300 кв. м. - максимальная площадь земельного участка - 5000 кв.м.</p> <p>2. Минимальные отступы от границ земельных участков в целях определения мест допустимого размещения зданий, строений, сооружений, за пределами которых запрещено строительство зданий, строений, сооружений: - от красной линии улиц – 5 м, - от красной линии однополосных проездов – 3 м. - от границы земельного участка – 3 м, Для застроенных земельных участков при реконструкции объектов допускается размещать объект по сложившейся линии застройки.</p> <p>3. Предельное количество этажей или предельная высота зданий, строений, сооружений: 3.1. Количество этажей – не более 3 этажей (включая подземный, подвальный, цокольный, технический, мансардный).</p> <p>4. Максимальный процент застройки в границах земельного участка, определяемый как отношение суммарной площади земельного участка, которая может быть застроена, ко всей площади земельного участка: 4.1. - 60%.</p> <p>5. Иные показатели: - не подлежат установлению.</p>
7	Для размещения отделений связи	<p>1. Предельные размеры земельных участков, в том числе их площадь: - минимальный размер земельного участка – 18 м - минимальная площадь земельного участка – 325 кв. м. - максимальная площадь земельного участка - 5000 кв.м.</p> <p>2. Минимальные отступы от границ земельных участков в целях определения мест допустимого размещения зданий, строений, сооружений, за пределами которых запрещено строительство зданий, строений, сооружений: - от красной линии улиц – 5 м, - от красной линии однополосных проездов – 3 м. - от границы земельного участка – 3 м, Для застроенных земельных участков при реконструкции объектов допускается размещать объект по сложившейся линии застройки.</p> <p>3. Предельное количество этажей или предельная высота зданий, строений, сооружений: 3.1. Количество этажей – не более 3 этажей (включая подземный, подвальный, цокольный, технический, мансардный).</p> <p>4. Максимальный процент застройки в границах земельного участка, определяемый как отношение суммарной площади земельного участка, которая может быть застроена, ко всей площади земельного участка: 4.1. - 60%.</p> <p>5. Иные показатели: - не подлежат установлению.</p>
8	Для эксплуатации индивидуальных жилых домов	<p>1. Предельные размеры земельных участков, в том числе их площадь: 1.1. Минимальный размер земельного участка, образуемого при разделе – 20 м. 1.2. Минимальный размер земельного участка, образуемого на основании документации по планировке территории – 25 м. 1.3. Площадь земельных участков (за исключением земельных</p>

206005

Лист

18

Изм.	Лист	№ докум.	Подпись	Дата

участков, бесплатно предоставляемых гражданам, имеющим трех и более детей):

- для размещения индивидуальных жилых домов свыше 400 кв.м. до 1000 кв.м. (включая площадь застройки);

1.4. Площадь земельных участков, бесплатно предоставляемых гражданам, имеющим трех и более детей:

- для размещения индивидуальных жилых домов свыше 400 кв.м. до 1500 кв.м.;

Примечание:

Вышеуказанные требования к предельным размерам земельных участков, в том числе их площади не распространяются на:

- земельные участки, которые поставлены на государственный кадастровый учет до вступления в силу настоящих Правил;

- земельные участки, которые находятся в собственности или в пожизненном наследуемом владении физических и юридически лиц.

2. Минимальные отступы от границ земельных участков в целях определения мест допустимого размещения зданий, строений, сооружений, за пределами которых запрещено строительство зданий, строений, сооружений:

2.1. от границы земельного участка – 3 м.

2.2. от красной линии улиц – 5 м.

2.3. от красной линии однополосных проездов – 3 м.

В существующей сложившейся застройке индивидуальный жилой дом может располагаться по красной линии или с отступом от нее на одной линии с существующими строениями. Расстояние от края проезжей части улицы до линии застройки должно быть не более 25 м (по противопожарным нормам).

2.4. До границы соседнего участка расстояния по санитарно-бытовым условиям должны быть не менее:

- от индивидуального жилого дома - 3 м;

- от постройки для содержания скота и птицы - 4 м;

- от других построек (бани, гаража и др.) - 1 м;

- от стволов высокорослых деревьев - 4 м, средне рослых - 2 м, от кустарника - 1 м.

Помещения для скота и птицы должны иметь изолированный наружный вход, расположенный не ближе 7 м от входа в дом.

Вспомогательные строения, за исключением гаражей, размещать со стороны улицы не допускается.

Расстояние от окон жилых комнат до стен соседнего дома, хозяйственных и прочих строений, расположенных на соседних земельных участках, должно быть не менее 6 м.

3. Предельное количество этажей или предельная высота зданий, строений, сооружений:

3.1. Для всех основных строений количество этажей – не более 3 этажей (включая подземный, подвальный, цокольный, технический, мансардный).

3.2. Максимальная высота строений и сооружений вспомогательного использования, при размещении их на расстоянии от 1 до 3 метров от границ земельного участка – 3 метра.

4. Максимальный процент застройки в границах земельного участка, определяемый как отношение суммарной площади земельного участка, которая может быть застроена, ко всей площади земельного участка:

Индв. № подл.	Подпись и дата	Индв. № дубл.	Подпись и дата	Взам. инв. №	Индв. № дубл.
Изм.	Лист	№ докум.	Подпись	Дата	

		<p>4.1. Для застройки индивидуальными жилыми домами (новая застройка) – 67% (с учетом хозяйственных и прочих построек).</p> <p>5. Иные показатели:</p> <p>1. В случае, если строение или сооружение вспомогательного использования размещено на расстоянии от 1 до 3 метров от границы земельного участка, уклон крыши у такого строения (сооружения) должен быть направлен в противоположную сторону от границы земельного участка.</p> <p>2. Размещение строений или сооружений вспомогательного использования вдоль границ смежного земельного участка на расстоянии до 3 метров, допускается не более чем на 50 % длины этой границы.</p>
9	Для эксплуатации кооперативных и служебных гаражей	<p>1. Предельные размеры земельных участков, в том числе их площадь:</p> <ul style="list-style-type: none"> - минимальный размер земельного участка – 13 м. - минимальная площадь земельного участка – 169 кв. м. - максимальная площадь земельного участка - 3000 кв. м. <p>2. Минимальные отступы от границ земельных участков в целях определения мест допустимого размещения зданий, строений, сооружений, за пределами которых запрещено строительство зданий, строений, сооружений:</p> <ul style="list-style-type: none"> - от красной линии улиц – 5 м, - от красной линии однополосных проездов – 3 м. - от границы земельного участка – 1 м, <p>Для застроенных земельных участков при реконструкции объектов допускается размещать объект по сложившейся линии застройки.</p> <p>3. Предельное количество этажей или предельная высота зданий, строений, сооружений:</p> <p>3.1. Количество этажей – не более 3 этажей (включая подземный, подвальный, цокольный, технический, мансардный).</p> <p>4. Максимальный процент застройки в границах земельного участка, определяемый как отношение суммарной площади земельного участка, которая может быть застроена, ко всей площади земельного участка:</p> <p>4.1. - 50%.</p> <p>5. Иные показатели:</p> <ul style="list-style-type: none"> - не подлежат установлению.
10	Для размещения детских игровых площадок (комплексов)	<p>1. Предельные размеры земельных участков, в том числе их площадь:</p> <ul style="list-style-type: none"> - минимальный размер земельного участка – 5 м. - минимальная площадь земельного участка – 25 кв. м. - максимальная площадь земельного участка - 5000 кв. м. <p>2. Минимальные отступы от границ земельных участков в целях определения мест допустимого размещения зданий, строений, сооружений, за пределами которых запрещено строительство зданий, строений, сооружений:</p> <ul style="list-style-type: none"> - от границы земельного участка – 1 м, <p>3. Предельное количество этажей или предельная высота зданий, строений, сооружений:</p> <p>3.1. 0 - этажей</p> <p>4. Максимальный процент застройки в границах земельного участка, определяемый как отношение суммарной площади земельного участка, которая может быть застроена, ко всей площади земельного участка:</p> <p>4.1. - 30%.</p> <p>5. Иные показатели:</p> <ul style="list-style-type: none"> - не подлежат установлению.
11	Для размещения универсальных спортивных площадок	<p>1. Предельные размеры земельных участков, в том числе их площадь:</p> <ul style="list-style-type: none"> - минимальный размер земельного участка – 5 м.

Интв. № подл.	Подпись и дата
Взам. инв. №	Интв. № дубл.
Подпись и дата	Подпись и дата

Изм.	Лист	№ докум.	Подпись	Дата
------	------	----------	---------	------

206005

Лист

20

		<ul style="list-style-type: none"> - минимальная площадь земельного участка – 25 кв. м. - максимальная площадь земельного участка - 5000 кв. м. <p>2. Минимальные отступы от границ земельных участков в целях определения мест допустимого размещения зданий, строений, сооружений, за пределами которых запрещено строительство зданий, строений, сооружений:</p> <ul style="list-style-type: none"> - от границы земельного участка – 1 м, <p>3. Предельное количество этажей или предельная высота зданий, строений, сооружений:</p> <p>3.1. 0 - этажей</p> <p>4. Максимальный процент застройки в границах земельного участка, определяемый как отношение суммарной площади земельного участка, которая может быть застроена, ко всей площади земельного участка:</p> <p>4.1. - 30%.</p> <p>5. Иные показатели:</p> <ul style="list-style-type: none"> - не подлежат установлению.
12	Для размещения аптек	<p>1. Предельные размеры земельных участков, в том числе их площадь:</p> <ul style="list-style-type: none"> - минимальный размер земельного участка –25 м. - минимальная площадь земельного участка – 500 кв. м. - максимальная площадь земельного участка - 1500 кв. м. <p>2. Минимальные отступы от границ земельных участков в целях определения мест допустимого размещения зданий, строений, сооружений, за пределами которых запрещено строительство зданий, строений, сооружений:</p> <ul style="list-style-type: none"> - от красной линии улиц – 5 м, - от красной линии однополосных проездов – 3 м. - от границы земельного участка – 5 м, <p>Для застроенных земельных участков при реконструкции объектов допускается размещать объект по сложившейся линии застройки.</p> <p>3. Предельное количество этажей или предельная высота зданий, строений, сооружений:</p> <p>3.1. Количество этажей – не более 3 этажей (включая подземный, подвальный, цокольный, технический, мансардный).</p> <p>4. Максимальный процент застройки в границах земельного участка, определяемый как отношение суммарной площади земельного участка, которая может быть застроена, ко всей площади земельного участка:</p> <p>4.1. - 50%.</p> <p>5. Иные показатели:</p> <ul style="list-style-type: none"> - не подлежат установлению.

Условно-разрешенные виды разрешенного использования земельных участков и объектов капитального строительства:

№	Условно-разрешенные виды разрешенного использования земельных участков и объектов капитального строительства	Предельные размеры земельных участков и предельные параметры разрешенного строительства, реконструкции объектов капитального строительства
1	Для размещения среднеэтажных и многоэтажных жилых домов (многоквартирных 5-9 этажей)	<p>1. Предельные размеры земельных участков, в том числе их площадь:</p> <ul style="list-style-type: none"> - минимальный размер земельного участка –25 м. - минимальная площадь земельного участка – 1000 кв. м. - максимальная площадь земельного участка - 10000 кв. м. <p>2. Минимальные отступы от границ земельных участков в целях определения мест допустимого размещения зданий, строений, сооружений, за пределами которых запрещено строительство зданий, строений, сооружений:</p> <ul style="list-style-type: none"> - от красной линии улиц – 5 м,

Инов. № подл.	Подпись и дата
Взам. инв. №	Инов. № дубл.
Подпись и дата	

Инов. № подл.	Подпись и дата	Взам. инв. №	Инв. № дубл.	Подпись и дата

		<ul style="list-style-type: none"> - от красной линии однополосных проездов – 3 м. - от границы земельного участка – 5 м, <p>Для застроенных земельных участков при реконструкции объектов допускается размещать объект по сложившейся линии застройки.</p> <p>3. Предельное количество этажей или предельная высота зданий, строений, сооружений:</p> <p>3.1. Количество этажей – не более 9 надземных этажей (включая технический, мансардный).</p> <p>4. Максимальный процент застройки в границах земельного участка, определяемый как отношение суммарной площади земельного участка, которая может быть застроена, ко всей площади земельного участка:</p> <p>4.1. - 30%.</p> <p>5. Иные показатели:</p> <p>- не подлежат установлению.</p>
2	Для размещения многоэтажных жилых домов (многоквартирных более 9 этажей)	<p>1. Предельные размеры земельных участков, в том числе их площадь:</p> <ul style="list-style-type: none"> - минимальный размер земельного участка – 25 м. - минимальная площадь земельного участка – 1000 кв. м. - максимальная площадь земельного участка - 10000 кв. м. <p>2. Минимальные отступы от границ земельных участков в целях определения мест допустимого размещения зданий, строений, сооружений, за пределами которых запрещено строительство зданий, строений, сооружений:</p> <ul style="list-style-type: none"> - от красной линии улиц – 5 м, - от красной линии однополосных проездов – 3 м. - от границы земельного участка – 5 м, <p>Для застроенных земельных участков при реконструкции объектов допускается размещать объект по сложившейся линии застройки.</p> <p>3. Предельное количество этажей или предельная высота зданий, строений, сооружений:</p> <p>3.1. Количество этажей – не более 12 надземных этажей (включая технический, мансардный).</p> <p>4. Максимальный процент застройки в границах земельного участка, определяемый как отношение суммарной площади земельного участка, которая может быть застроена, ко всей площади земельного участка:</p> <p>4.1. - 30%.</p> <p>5. Иные показатели:</p> <p>- не подлежат установлению.</p>
3	Для размещения амбулаторно-поликлинических учреждений	<p>1. Предельные размеры земельных участков, в том числе их площадь:</p> <ul style="list-style-type: none"> - минимальный размер земельного участка – 30 м. - минимальная площадь земельного участка – 900 кв.м. - максимальная площадь земельного участка – 30000 кв.м. <p>2. Минимальные отступы от границ земельных участков в целях определения мест допустимого размещения зданий, строений, сооружений, за пределами которых запрещено строительство зданий, строений, сооружений:</p> <ul style="list-style-type: none"> - от красной линии улиц – 5 м, - от красной линии однополосных проездов – 3 м, - от границы земельного участка – 3 м. <p>Для застроенных земельных участков при реконструкции объектов допускается размещать объект по сложившейся линии застройки.</p> <p>3. Предельное количество этажей или предельная высота зданий, строений, сооружений:</p> <p>3.1. Количество этажей – не более 5 этажей (включая подземный, подвальный, цокольный, технический, мансардный).</p>

Изм.	Лист	№ докум.	Подпись	Дата

206005

Лист

22

		<p>4. Максимальный процент застройки в границах земельного участка, определяемый как отношение суммарной площади земельного участка, которая может быть застроена, ко всей площади земельного участка:</p> <p>4.1. - 50%.</p> <p>5. Иные показатели:</p> <p>- не подлежат установлению.</p>
4	Для размещения объектов социального обеспечения	<p>1. Предельные размеры земельных участков, в том числе их площадь:</p> <ul style="list-style-type: none"> - минимальный размер земельного участка – 30 м. - минимальная площадь земельного участка – 900 кв.м. - максимальная площадь земельного участка – 5000 кв.м. <p>2. Минимальные отступы от границ земельных участков в целях определения мест допустимого размещения зданий, строений, сооружений, за пределами которых запрещено строительство зданий, строений, сооружений:</p> <ul style="list-style-type: none"> - от красной линии улиц – 5 м, - от красной линии однополосных проездов – 3 м, - от границы земельного участка – 3 м. <p>Для застроенных земельных участков при реконструкции объектов допускается размещать объект по сложившейся линии застройки.</p> <p>3. Предельное количество этажей или предельная высота зданий, строений, сооружений:</p> <p>3.1. Количество этажей – не более 5 этажей (включая подземный, подвальный, цокольный, технический, мансардный).</p> <p>4. Максимальный процент застройки в границах земельного участка, определяемый как отношение суммарной площади земельного участка, которая может быть застроена, ко всей площади земельного участка:</p> <p>4.1. - 50%.</p> <p>5. Иные показатели:</p> <p>- не подлежат установлению.</p>
5	Для размещения жилищно-эксплуатационных и аварийных служб	<p>1. Предельные размеры земельных участков, в том числе их площадь:</p> <ul style="list-style-type: none"> - минимальный размер земельного участка – 20 м. - минимальная площадь земельного участка – 900 кв.м. - максимальная площадь земельного участка – 5000 кв.м. <p>2. Минимальные отступы от границ земельных участков в целях определения мест допустимого размещения зданий, строений, сооружений, за пределами которых запрещено строительство зданий, строений, сооружений:</p> <ul style="list-style-type: none"> - от красной линии улиц – 5 м, - от красной линии однополосных проездов – 3 м, - от границы земельного участка – 3 м. <p>Для застроенных земельных участков при реконструкции объектов допускается размещать объект по сложившейся линии застройки.</p> <p>3. Предельное количество этажей или предельная высота зданий, строений, сооружений:</p> <p>3.1. Количество этажей – не более 3 этажей (включая подземный, подвальный, цокольный, технический, мансардный).</p> <p>4. Максимальный процент застройки в границах земельного участка, определяемый как отношение суммарной площади земельного участка, которая может быть застроена, ко всей площади земельного участка:</p> <p>4.1.- 60%.</p> <p>5. Иные показатели:</p> <p>- не подлежат установлению.</p>
6	Для размещения объектов общественного питания	<p>1. Предельные размеры земельных участков, в том числе их площадь:</p>

Инов. № подл.	Подпись и дата
Взам. инв. №	Инов. № дубл.
Подпись и дата	Подпись и дата

Изм.	Лист	№ докум.	Подпись	Дата
------	------	----------	---------	------

206005

		<ul style="list-style-type: none"> - минимальный размер земельного участка – 20 м. - минимальная площадь земельного участка – 400 кв.м. - максимальная площадь земельного участка – 5000 кв.м. <p>2. Минимальные отступы от границ земельных участков в целях определения мест допустимого размещения зданий, строений, сооружений, за пределами которых запрещено строительство зданий, строений, сооружений:</p> <ul style="list-style-type: none"> - от красной линии улиц – 5 м, - от красной линии однополосных проездов – 3 м, - от границы земельного участка – 3 м. <p>Для застроенных земельных участков при реконструкции объектов допускается размещать объект по сложившейся линии застройки.</p> <p>3. Предельное количество этажей или предельная высота зданий, строений, сооружений:</p> <p>3.1. Количество этажей – не более 3 этажей (включая подземный, подвальный, цокольный, технический, мансардный).</p> <p>4. Максимальный процент застройки в границах земельного участка, определяемый как отношение суммарной площади земельного участка, которая может быть застроена, ко всей площади земельного участка:</p> <p>4.1.- 60%.</p> <p>5. Иные показатели:</p> <ul style="list-style-type: none"> - не подлежат установлению.
7	Для размещения открытых спортивно-развлекательных сооружений	<p>1. Предельные размеры земельных участков, в том числе их площадь:</p> <ul style="list-style-type: none"> - минимальный размер земельного участка – 20 м. - минимальная площадь земельного участка – 400 кв.м. - максимальная площадь земельного участка – 20000 кв.м. <p>2. Минимальные отступы от границ земельных участков в целях определения мест допустимого размещения зданий, строений, сооружений, за пределами которых запрещено строительство зданий, строений, сооружений:</p> <ul style="list-style-type: none"> - от красной линии улиц – 5 м, - от красной линии однополосных проездов – 3 м, - от границы земельного участка – 3 м. <p>Для застроенных земельных участков при реконструкции объектов допускается размещать объект по сложившейся линии застройки.</p> <p>3. Предельное количество этажей или предельная высота зданий, строений, сооружений:</p> <p>3.1. Количество этажей – не более 3 этажей (включая подземный, подвальный, цокольный, технический, мансардный).</p> <p>4. Максимальный процент застройки в границах земельного участка, определяемый как отношение суммарной площади земельного участка, которая может быть застроена, ко всей площади земельного участка:</p> <p>4.1.- 60%.</p> <p>5. Иные показатели:</p> <ul style="list-style-type: none"> - не подлежат установлению.
8	Для размещения рынков, ярмарок	<p>1. Предельные размеры земельных участков, в том числе их площадь:</p> <ul style="list-style-type: none"> - минимальный размер земельного участка – 20 м. - минимальная площадь земельного участка – 400 кв.м. - максимальная площадь земельного участка – 10000 кв.м. <p>2. Минимальные отступы от границ земельных участков в целях определения мест допустимого размещения зданий, строений, сооружений, за пределами которых запрещено строительство зданий, строений, сооружений:</p> <ul style="list-style-type: none"> - от красной линии улиц – 5 м, - от красной линии однополосных проездов – 3 м,

Инов. № подл.	Подпись и дата
Взам. инв. №	Инов. № дубл.
Инов. № подл.	Подпись и дата

Изм.	Лист	№ докум.	Подпись	Дата
------	------	----------	---------	------

206005

Лист

24

					<p>- от границы земельного участка – 3 м.</p> <p>Для застроенных земельных участков при реконструкции объектов допускается размещать объект по сложившейся линии застройки.</p> <p>3. Предельное количество этажей или предельная высота зданий, строений, сооружений:</p> <p>3.1. Количество этажей – не более 3 этажей (включая подземный, подвальный, цокольный, технический, мансардный).</p> <p>4. Максимальный процент застройки в границах земельного участка, определяемый как отношение суммарной площади земельного участка, которая может быть застроена, ко всей площади земельного участка:</p> <p>4.1. - 60%.</p> <p>5. Иные показатели:</p> <p>- не подлежат установлению.</p>
9	Для размещения культовых сооружений				<p>1. Предельные размеры земельных участков, в том числе их площадь:</p> <p>- минимальный размер земельного участка – 20 м. - минимальная площадь земельного участка – 400 кв.м. - максимальная площадь земельного участка – 6000 кв.м.</p> <p>2. Минимальные отступы от границ земельных участков в целях определения мест допустимого размещения зданий, строений, сооружений, за пределами которых запрещено строительство зданий, строений, сооружений:</p> <p>- от красной линии улиц – 5 м, - от красной линии однополосных проездов – 3 м, - от границы земельного участка – 3 м.</p> <p>Для застроенных земельных участков при реконструкции объектов допускается размещать объект по сложившейся линии застройки.</p> <p>3. Предельное количество этажей или предельная высота зданий, строений, сооружений:</p> <p>3.1. Количество этажей – не более 3 этажей (включая подземный, подвальный, цокольный, технический, мансардный).</p> <p>4. Максимальный процент застройки в границах земельного участка, определяемый как отношение суммарной площади земельного участка, которая может быть застроена, ко всей площади земельного участка:</p> <p>4.1. - 60%.</p> <p>5. Иные показатели:</p> <p>- не подлежат установлению.</p>
10	Для размещения объектов сотовой, радиорелейной и спутниковой связи (башни, мачты и т.д.), иных сооружений связи				<p>1. Предельные размеры земельных участков, в том числе их площадь:</p> <p>- минимальный размер земельного участка – 7 м. - минимальная площадь земельного участка – 50 кв.м. - максимальная площадь земельного участка – не подлежит установлению;</p> <p>2. Минимальные отступы от границ земельных участков в целях определения мест допустимого размещения зданий, строений, сооружений, за пределами которых запрещено строительство зданий, строений, сооружений:</p> <p>- от красной линии улиц – 5 м, - от красной линии однополосных проездов – 3 м, - от границы земельного участка – 1 м.</p> <p>Для застроенных земельных участков при реконструкции объектов допускается размещать объект по сложившейся линии застройки.</p> <p>3. Предельное количество этажей или предельная высота зданий, строений, сооружений:</p> <p>- не подлежат установлению.</p>

Инов. № подл.	Подпись и дата
Взам. инв. №	Инов. № дубл.
Подпись и дата	

Изм.	Лист	№ докум.	Подпись	Дата
------	------	----------	---------	------

206005

Лист

25

		<p>4. Максимальный процент застройки в границах земельного участка, определяемый как отношение суммарной площади земельного участка, которая может быть застроена, ко всей площади земельного участка: 4.1. - 80%.</p> <p>5. Иные показатели: - не подлежат установлению.</p>
11	<p>Для размещения не линейных объектов инженерной инфраструктуры (трансформаторные подстанции, канализационные насосные станции, насосные станции подъема воды, понизительные насосные станции тепловых сетей и т.д.)</p>	<p>1. Предельные размеры земельных участков, в том числе их площадь: - минимальный размер земельного участка – 7 м. - минимальная площадь земельного участка – 50 кв.м. - максимальная площадь земельного участка – не подлежит установлению;</p> <p>2. Минимальные отступы от границ земельных участков в целях определения мест допустимого размещения зданий, строений, сооружений, за пределами которых запрещено строительство зданий, строений, сооружений: - от красной линии улиц – 5 м, - от красной линии однополосных проездов – 3 м, - от границы земельного участка – 1 м. Для застроенных земельных участков при реконструкции объектов допускается размещать объект по сложившейся линии застройки.</p> <p>3. Предельное количество этажей или предельная высота зданий, строений, сооружений: 3.1. – 1 этаж.</p> <p>4. Максимальный процент застройки в границах земельного участка, определяемый как отношение суммарной площади земельного участка, которая может быть застроена, ко всей площади земельного участка: 4.1. - 80%.</p> <p>5. Иные показатели: - не подлежат установлению.</p>

Вспомогательные виды разрешенного использования земельных участков и объектов капитального строительства:

№	Вспомогательные виды разрешенного использования земельных участков и объектов капитального строительства	Предельные размеры земельных участков и предельные параметры разрешенного строительства, реконструкции объектов капитального строительства
1	В соответствии с п.3 ст.23 настоящих Правил	Предельные (минимальные и (или) максимальные) размеры для земельных участков и предельные параметры разрешенного строительства, реконструкции объектов капитального строительства не подлежат установлению.

Ограничения использования земельных участков и объектов капитального строительства:

1. Правообладатели, чьи земельные участки и объекты капитального строительства полностью или частично расположены в охранных зонах сетей инженерно-технического обеспечения, обязаны соблюдать требования (ограничения и запреты) законодательства Российской Федерации, установленные к особым условиям использования земельных участков и объектов капитального строительства, обеспечивающим безопасное функционирование и эксплуатацию указанных объектов.
2. Правообладатели, чьи земельные участки и объекты капитального строительства полностью или частично расположены в границах водоохраных зон водных объектов,

Изм.	Лист	№ докум.	Подпись	Дата
Изм.	Лист	№ докум.	Подпись	Дата

206005

Лист

26

обязаны соблюдать специальный режим осуществления хозяйственной и иной деятельности, в том числе дополнительные ограничения хозяйственной и иной деятельности для земельных участков и объектов капитального строительства, расположенных в границах прибрежных защитных полос, в целях предотвращения загрязнения, засорения, заиления указанных водных объектов и истощения их вод, а также сохранения среды обитания водных биологических ресурсов и других объектов животного и растительного мира, установленный законодательством Российской Федерации.

3. Правообладатели, чьи земельные участки и объекты капитального строительства полностью или частично расположены в границах зон санитарной охраны (ЗСО) источников водоснабжения и водопроводов питьевого назначения обязаны соблюдать правила и нормы, определяющие санитарно-эпидемиологические требования к организации и эксплуатации таких зон.

4. Правообладатели, чьи земельные участки и объекты капитального строительства полностью или частично расположены в границах санитарно-защитных зон промышленных объектов и производств, объектов транспорта, связи, сельского хозяйства, энергетики, опытно-экспериментальных производств, объектов коммунального назначения, спорта, торговли, общественного питания и др., являющихся источниками воздействия на среду обитания и здоровье человека, обязаны соблюдать требования к режиму таких зон, установленных законодательством Российской Федерации.

5. Правообладатели, чьи земельные участки и объекты капитального строительства полностью или частично расположены в границах зоны затопления паводковыми водами, обязаны соблюдать требования к режиму таких зон, установленных законодательством Российской Федерации.

6. Иные ограничения использования земельных участков и объектов капитального строительства, помимо установленных законодательством Российской Федерации, настоящими Правилами не устанавливаются.

Ж-3 - зона застройки среднеэтажными и многоэтажными жилыми домами (многоквартирными 5-9 этажей) включает в себя участки территории города Кирово-Чепецка, предназначенные для размещения многоквартирных жилых домов средней этажности и многоэтажными жилыми домами этажностью от 5 до 9 этажей.

Основные виды разрешенного использования земельных участков и объектов капитального строительства:

№	Основные виды разрешенного использования земельных участков и объектов капитального строительства	Предельные размеры земельных участков и предельные параметры разрешенного строительства, реконструкции объектов капитального строительства
1	Для размещения среднеэтажных и многоэтажных жилых домов (многоквартирных 5-9 этажей)	<p>1. Предельные размеры земельных участков, в том числе их площадь:</p> <ul style="list-style-type: none"> - минимальный размер земельного участка – 25 м. - минимальная площадь земельного участка – 1000 кв. м. - максимальная площадь земельного участка - 10000 кв. м. <p>2. Минимальные отступы от границ земельных участков в целях определения мест допустимого размещения зданий, строений, сооружений, за пределами которых запрещено строительство зданий, строений, сооружений:</p> <ul style="list-style-type: none"> - от красной линии улиц – 5 м, - от красной линии однополосных проездов – 3 м. - от границы земельного участка – 5 м,

Изм.	Лист	№ докум.	Подпись	Дата

		<p>Для застроенных земельных участков при реконструкции объектов допускается размещать объект по сложившейся линии застройки.</p> <p>3. Предельное количество этажей или предельная высота зданий, строений, сооружений:</p> <p>3.1. Количество этажей – не менее 5 надземных этажей (включая технический, мансардный) не более 9 надземных этажей (включая технический, мансардный).</p> <p>4. Максимальный процент застройки в границах земельного участка, определяемый как отношение суммарной площади земельного участка, которая может быть застроена, ко всей площади земельного участка:</p> <p>4.1. - 30%.</p> <p>5. Иные показатели:</p> <p>- не подлежат установлению.</p>
2	Для размещения объектов розничной торговли	<p>1. Предельные размеры земельных участков, в том числе их площадь:</p> <ul style="list-style-type: none"> - минимальный размер земельного участка – 18 м. - минимальная площадь земельного участка – 324 кв.м. - максимальная площадь земельного участка – 5000 кв.м. <p>2. Минимальные отступы от границ земельных участков в целях определения мест допустимого размещения зданий, строений, сооружений, за пределами которых запрещено строительство зданий, строений, сооружений:</p> <ul style="list-style-type: none"> - от красной линии улиц – 5 м, - от красной линии однополосных проездов – 3 м, - от границы земельного участка – 3 м. <p>Для застроенных земельных участков при реконструкции объектов допускается размещать объект по сложившейся линии застройки.</p> <p>3. Предельное количество этажей или предельная высота зданий, строений, сооружений:</p> <p>3.1. Количество этажей – не более 3 этажей (включая подземный, подвальный, цокольный, технический, мансардный).</p> <p>4. Максимальный процент застройки в границах земельного участка, определяемый как отношение суммарной площади земельного участка, которая может быть застроена, ко всей площади земельного участка:</p> <p>4.1. - 60%.</p> <p>5. Иные показатели:</p> <p>- не подлежат установлению.</p>
3	Для размещения объектов детских дошкольных учреждений	<p>1. Предельные размеры земельных участков, в том числе их площадь:</p> <ul style="list-style-type: none"> Минимальный размер земельного участка – 30 м Минимальная площадь земельного участка – 900 кв. м. Максимальная площадь земельного участка - 30000 кв.м. <p>2. Минимальные отступы от границ земельных участков в целях определения мест допустимого размещения зданий, строений, сооружений, за пределами которых запрещено строительство зданий, строений, сооружений:</p> <ul style="list-style-type: none"> - от красных линий для зданий детских дошкольных учреждений, школ начального и среднего образования – 25 м, - от красных линий для других зданий учреждений образования - 5 м, - от границы земельного участка – 3 м. <p>Для застроенных земельных участков при реконструкции объектов допускается размещать объект по сложившейся линии застройки;</p> <p>3. Предельное количество этажей или предельная высота зданий, строений, сооружений:</p> <p>Максимальное количество этажей – 3 эт.</p>

Инов. № подл.	Подпись и дата
Взам. инв. №	Инов. № дубл.
Подпись и дата	Подпись и дата

Изм.	Лист	№ докум.	Подпись	Дата
------	------	----------	---------	------

206005

Лист

28

		<p>4. Максимальный процент застройки в границах земельного участка 4.1. – 50 %.</p> <p>5. Иные показатели: - не подлежат установлению.</p>
4	Для размещения объектов учреждений начального и среднего общего образования	<p>1. Предельные размеры земельных участков, в том числе их площадь: Минимальный размер земельного участка – 30 м Минимальная площадь земельного участка – 900 кв. м. Максимальная площадь земельного участка - 30000 кв.м.</p> <p>2. Минимальные отступы от границ земельных участков в целях определения мест допустимого размещения зданий, строений, сооружений, за пределами которых запрещено строительство зданий, строений, сооружений: - от красных линий для зданий детских дошкольных учреждений, школ начального и среднего образования – 25 м, - от красных линий для других зданий учреждений образования - 5 м, - от границы земельного участка – 3 м. Для застроенных земельных участков при реконструкции объектов допускается размещать объект по сложившейся линии застройки;</p> <p>3. Предельное количество этажей или предельная высота зданий, строений, сооружений: Максимальное количество этажей – 3 эт.</p> <p>4. Максимальный процент застройки в границах земельного участка 4.1. – 50 %.</p> <p>5. Иные показатели: - не подлежат установлению.</p>
5	Для размещения объектов бытового обслуживания	<p>1. Предельные размеры земельных участков, в том числе их площадь: - минимальный размер земельного участка – 17 м - минимальная площадь земельного участка – 300 кв. м. - максимальная площадь земельного участка - 5000 кв.м.</p> <p>2. Минимальные отступы от границ земельных участков в целях определения мест допустимого размещения зданий, строений, сооружений, за пределами которых запрещено строительство зданий, строений, сооружений: - от красной линии улиц – 5 м, - от красной линии однополосных проездов – 3 м. - от границы земельного участка – 3 м, Для застроенных земельных участков при реконструкции объектов допускается размещать объект по сложившейся линии застройки.</p> <p>3. Предельное количество этажей или предельная высота зданий, строений, сооружений: 3.1. Количество этажей – не более 3 этажей (включая подземный, подвальный, цокольный, технический, мансардный).</p> <p>4. Максимальный процент застройки в границах земельного участка, определяемый как отношение суммарной площади земельного участка, которая может быть застроена, ко всей площади земельного участка: 4.1. - 60%.</p> <p>5. Иные показатели: - не подлежат установлению.</p>
6	Для размещения отделений связи	<p>1. Предельные размеры земельных участков, в том числе их площадь: - минимальный размер земельного участка – 18 м - минимальная площадь земельного участка – 325 кв. м. - максимальная площадь земельного участка - 5000 кв.м.</p>

Инов. № подл.	Подпись и дата	Взам. инв. №	Инов. № дубл.	Подпись и дата

Изм.	Лист	№ докум.	Подпись	Дата

206005

Лист

29

		<p>2. Минимальные отступы от границ земельных участков в целях определения мест допустимого размещения зданий, строений, сооружений, за пределами которых запрещено строительство зданий, строений, сооружений:</p> <ul style="list-style-type: none"> - от красной линии улиц – 5 м, - от красной линии однополосных проездов – 3 м. - от границы земельного участка – 3 м, <p>Для застроенных земельных участков при реконструкции объектов допускается размещать объект по сложившейся линии застройки.</p> <p>3. Предельное количество этажей или предельная высота зданий, строений, сооружений:</p> <p>3.1. Количество этажей – не более 3 этажей (включая подземный, подвальный, цокольный, технический, мансардный).</p> <p>4. Максимальный процент застройки в границах земельного участка, определяемый как отношение суммарной площади земельного участка, которая может быть застроена, ко всей площади земельного участка:</p> <p>4.1. - 60%.</p> <p>5. Иные показатели:</p> <ul style="list-style-type: none"> - не подлежат установлению.
7	Для эксплуатации малоэтажных жилых домов (многоквартирных до 4-х этажей)	<p>1. Предельные размеры земельных участков, в том числе их площадь:</p> <ul style="list-style-type: none"> - минимальный размер земельного участка – 25 м. - минимальная площадь земельного участка – 625 кв. м. - максимальная площадь земельного участка - 3000 кв. м. <p>2. Минимальные отступы от границ земельных участков в целях определения мест допустимого размещения зданий, строений, сооружений, за пределами которых запрещено строительство зданий, строений, сооружений:</p> <ul style="list-style-type: none"> - от красной линии улиц – 5 м, - от красной линии однополосных проездов – 3 м. - от границы земельного участка – 5 м, <p>Для застроенных земельных участков при реконструкции объектов допускается размещать объект по сложившейся линии застройки.</p> <p>3. Предельное количество этажей или предельная высота зданий, строений, сооружений:</p> <p>3.1. Количество этажей – не более 4 этажей (включая подземный, подвальный, цокольный, технический, мансардный).</p> <p>4. Максимальный процент застройки в границах земельного участка, определяемый как отношение суммарной площади земельного участка, которая может быть застроена, ко всей площади земельного участка:</p> <p>4.1. - 30%.</p> <p>5. Иные показатели:</p> <ul style="list-style-type: none"> - не подлежат установлению.
8	Для эксплуатации кооперативных и служебных гаражей	<p>1. Предельные размеры земельных участков, в том числе их площадь:</p> <ul style="list-style-type: none"> - минимальный размер земельного участка – 13 м. - минимальная площадь земельного участка – 169 кв. м. - максимальная площадь земельного участка - 3000 кв. м. <p>2. Минимальные отступы от границ земельных участков в целях определения мест допустимого размещения зданий, строений, сооружений, за пределами которых запрещено строительство зданий, строений, сооружений:</p> <ul style="list-style-type: none"> - от красной линии улиц – 5 м, - от красной линии однополосных проездов – 3 м. - от границы земельного участка – 1 м, <p>Для застроенных земельных участков при реконструкции объектов допускается размещать объект по сложившейся линии</p>

Инов. № подл.	Подпись и дата
Взам. инв. №	Инов. № дубл.
Подпись и дата	Инов. № дубл.

Изм.	Лист	№ докум.	Подпись	Дата
------	------	----------	---------	------

206005

Лист

30

		<p>застройки.</p> <p>3. Предельное количество этажей или предельная высота зданий, строений, сооружений:</p> <p>3.1. Количество этажей – не более 3 этажей (включая подземный, подвальный, цокольный, технический, мансардный).</p> <p>4. Максимальный процент застройки в границах земельного участка, определяемый как отношение суммарной площади земельного участка, которая может быть застроена, ко всей площади земельного участка:</p> <p>4.1. - 50%.</p> <p>5. Иные показатели:</p> <p>- не подлежат установлению.</p>
9	Для размещения детских игровых площадок (комплексов)	<p>1. Предельные размеры земельных участков, в том числе их площадь:</p> <p>- минимальный размер земельного участка – 5 м. - минимальная площадь земельного участка – 25 кв. м. - максимальная площадь земельного участка - 5000 кв. м.</p> <p>2. Минимальные отступы от границ земельных участков в целях определения мест допустимого размещения зданий, строений, сооружений, за пределами которых запрещено строительство зданий, строений, сооружений:</p> <p>- от границы земельного участка – 1 м,</p> <p>3. Предельное количество этажей или предельная высота зданий, строений, сооружений:</p> <p>3.1. 0 - этажей</p> <p>4. Максимальный процент застройки в границах земельного участка, определяемый как отношение суммарной площади земельного участка, которая может быть застроена, ко всей площади земельного участка:</p> <p>4.1. - 30%.</p> <p>5. Иные показатели:</p> <p>- не подлежат установлению.</p>
10	Для размещения универсальных спортивных площадок	<p>1. Предельные размеры земельных участков, в том числе их площадь:</p> <p>- минимальный размер земельного участка – 5 м. - минимальная площадь земельного участка – 25 кв. м. - максимальная площадь земельного участка - 5000 кв. м.</p> <p>2. Минимальные отступы от границ земельных участков в целях определения мест допустимого размещения зданий, строений, сооружений, за пределами которых запрещено строительство зданий, строений, сооружений:</p> <p>- от границы земельного участка – 1 м,</p> <p>3. Предельное количество этажей или предельная высота зданий, строений, сооружений:</p> <p>3.1. 0 - этажей</p> <p>4. Максимальный процент застройки в границах земельного участка, определяемый как отношение суммарной площади земельного участка, которая может быть застроена, ко всей площади земельного участка:</p> <p>4.1. - 30%.</p> <p>5. Иные показатели:</p> <p>- не подлежат установлению.</p>
11	Для размещения аптек	<p>1. Предельные размеры земельных участков, в том числе их площадь:</p> <p>- минимальный размер земельного участка – 25 м. - минимальная площадь земельного участка – 500 кв. м. - максимальная площадь земельного участка - 1500 кв. м.</p> <p>2. Минимальные отступы от границ земельных участков в целях определения мест допустимого размещения зданий, строений, сооружений, за пределами которых запрещено</p>

Инов. № подл.	Подпись и дата
Взам. инв. №	Инов. № дубл.
Подпись и дата	

Изм.	Лист	№ докум.	Подпись	Дата
------	------	----------	---------	------

206005

Лист

31

Инов. № подл.	Подпись и дата	Взам. инв. №	Инов. № дубл.	Подпись и дата

		<p>строительство зданий, строений, сооружений:</p> <ul style="list-style-type: none"> - от красной линии улиц – 5 м, - от красной линии однополосных проездов – 3 м. - от границы земельного участка – 5 м, <p>Для застроенных земельных участков при реконструкции объектов допускается размещать объект по сложившейся линии застройки.</p> <p>3. Предельное количество этажей или предельная высота зданий, строений, сооружений:</p> <p>3.1. Количество этажей – не более 3 этажей (включая подземный, подвальный, цокольный, технический, мансардный).</p> <p>4. Максимальный процент застройки в границах земельного участка, определяемый как отношение суммарной площади земельного участка, которая может быть застроена, ко всей площади земельного участка:</p> <p>4.1. - 50%.</p> <p>5. Иные показатели:</p> <ul style="list-style-type: none"> - не подлежат установлению.
12	Для размещения объектов социального обеспечения	<p>1. Предельные размеры земельных участков, в том числе их площадь:</p> <ul style="list-style-type: none"> - минимальный размер земельного участка – 30 м. - минимальная площадь земельного участка – 900 кв.м. - максимальная площадь земельного участка – 5000 кв.м. <p>2. Минимальные отступы от границ земельных участков в целях определения мест допустимого размещения зданий, строений, сооружений, за пределами которых запрещено строительство зданий, строений, сооружений:</p> <ul style="list-style-type: none"> - от красной линии улиц – 5 м, - от красной линии однополосных проездов – 3 м, - от границы земельного участка – 3 м. <p>Для застроенных земельных участков при реконструкции объектов допускается размещать объект по сложившейся линии застройки.</p> <p>3. Предельное количество этажей или предельная высота зданий, строений, сооружений:</p> <p>3.1. Количество этажей – не более 3 этажей (включая подземный, подвальный, цокольный, технический, мансардный).</p> <p>4. Максимальный процент застройки в границах земельного участка, определяемый как отношение суммарной площади земельного участка, которая может быть застроена, ко всей площади земельного участка:</p> <p>4.1. - 50%.</p> <p>5. Иные показатели:</p> <ul style="list-style-type: none"> - не подлежат установлению.
13	Для размещения муниципальных парковок	<p>1. Предельные размеры земельных участков, в том числе их площадь:</p> <ul style="list-style-type: none"> - минимальный размер земельного участка – 13 м. - минимальная площадь земельного участка – 169 кв. м. - максимальная площадь земельного участка - 5000 кв. м. <p>2. Минимальные отступы от границ земельных участков в целях определения мест допустимого размещения зданий, строений, сооружений, за пределами которых запрещено строительство зданий, строений, сооружений:</p> <ul style="list-style-type: none"> - от красной линии улиц – 5 м, - от красной линии однополосных проездов – 3 м. - от границы земельного участка – 1 м, <p>Для застроенных земельных участков при реконструкции объектов допускается размещать объект по сложившейся линии застройки.</p> <p>3. Предельное количество этажей или предельная высота зданий, строений, сооружений:</p>

Изм.	Лист	№ докум.	Подпись	Дата

206005

Лист

32

	<p>3.1. Количество этажей – не более 2 этажей (включая подземный, подвальный, цокольный, технический, мансардный).</p> <p>4. Максимальный процент застройки в границах земельного участка, определяемый как отношение суммарной площади земельного участка, которая может быть застроена, ко всей площади земельного участка:</p> <p>4.1. - 80%.</p> <p>5. Иные показатели:</p> <p>- не подлежат установлению.</p>
--	--

Условно-разрешенные виды разрешенного использования земельных участков и объектов капитального строительства:

№	Условно-разрешенные виды разрешенного использования земельных участков и объектов капитального строительства	Предельные размеры земельных участков и предельные параметры разрешенного строительства, реконструкции объектов капитального строительства
1	Для размещения многоквартирных жилых домов (многоквартирных более 9 этажей)	<p>1. Предельные размеры земельных участков, в том числе их площадь:</p> <ul style="list-style-type: none"> - минимальный размер земельного участка – 25 м. - минимальная площадь земельного участка – 1000 кв. м. - максимальная площадь земельного участка - 10000 кв. м. <p>2. Минимальные отступы от границ земельных участков в целях определения мест допустимого размещения зданий, строений, сооружений, за пределами которых запрещено строительство зданий, строений, сооружений:</p> <ul style="list-style-type: none"> - от красной линии улиц – 5 м, - от красной линии однополосных проездов – 3 м. - от границы земельного участка – 5 м, <p>Для застроенных земельных участков при реконструкции объектов допускается размещать объект по сложившейся линии застройки.</p> <p>3. Предельное количество этажей или предельная высота зданий, строений, сооружений:</p> <p>3.1. Количество этажей – не более 12 этажей (включая подземный, подвальный, цокольный, технический, мансардный).</p> <p>4. Максимальный процент застройки в границах земельного участка, определяемый как отношение суммарной площади земельного участка, которая может быть застроена, ко всей площади земельного участка:</p> <p>4.1. - 30%.</p> <p>5. Иные показатели:</p> <p>- не подлежат установлению.</p>
2	Для размещения амбулаторно-поликлинических учреждений	<p>1. Предельные размеры земельных участков, в том числе их площадь:</p> <ul style="list-style-type: none"> - минимальный размер земельного участка – 30 м. - минимальная площадь земельного участка – 900 кв.м. - максимальная площадь земельного участка – 30000 кв.м. <p>2. Минимальные отступы от границ земельных участков в целях определения мест допустимого размещения зданий, строений, сооружений, за пределами которых запрещено строительство зданий, строений, сооружений:</p> <ul style="list-style-type: none"> - от красной линии улиц – 5 м, - от красной линии однополосных проездов – 3 м, - от границы земельного участка – 3 м. <p>Для застроенных земельных участков при реконструкции объектов допускается размещать объект по сложившейся линии застройки.</p> <p>3. Предельное количество этажей или предельная высота зданий, строений, сооружений:</p>

Инов. № подл.	Подпись и дата
Взам. инв. №	Инов. № дубл.

Инов. № подл.	Подпись и дата	Взам. инв. №	Инов. № дубл.	Подпись и дата

		<p>3.1. Количество этажей – не более 5 этажей (включая подземный, подвальный, цокольный, технический, мансардный).</p> <p>4. Максимальный процент застройки в границах земельного участка, определяемый как отношение суммарной площади земельного участка, которая может быть застроена, ко всей площади земельного участка:</p> <p>4.1. - 50%.</p> <p>5. Иные показатели:</p> <p>- не подлежат установлению.</p>
3	Для размещения жилищно-эксплуатационных и аварийных служб	<p>1. Предельные размеры земельных участков, в том числе их площадь:</p> <ul style="list-style-type: none"> - минимальный размер земельного участка – 20 м. - минимальная площадь земельного участка – 900 кв.м. - максимальная площадь земельного участка – 5000 кв.м. <p>2. Минимальные отступы от границ земельных участков в целях определения мест допустимого размещения зданий, строений, сооружений, за пределами которых запрещено строительство зданий, строений, сооружений:</p> <ul style="list-style-type: none"> - от красной линии улиц – 5 м, - от красной линии однополосных проездов – 3 м, - от границы земельного участка – 3 м. <p>Для застроенных земельных участков при реконструкции объектов допускается размещать объект по сложившейся линии застройки.</p> <p>3. Предельное количество этажей или предельная высота зданий, строений, сооружений:</p> <p>3.1. Количество этажей – не более 3 этажей (включая подземный, подвальный, цокольный, технический, мансардный).</p> <p>4. Максимальный процент застройки в границах земельного участка, определяемый как отношение суммарной площади земельного участка, которая может быть застроена, ко всей площади земельного участка:</p> <p>4.1.- 60%.</p> <p>5. Иные показатели:</p> <p>- не подлежат установлению.</p>
4	Для размещения объектов общественного питания	<p>1. Предельные размеры земельных участков, в том числе их площадь:</p> <ul style="list-style-type: none"> - минимальный размер земельного участка – 20 м. - минимальная площадь земельного участка – 400 кв.м. - максимальная площадь земельного участка – 3000 кв.м. <p>2. Минимальные отступы от границ земельных участков в целях определения мест допустимого размещения зданий, строений, сооружений, за пределами которых запрещено строительство зданий, строений, сооружений:</p> <ul style="list-style-type: none"> - от красной линии улиц – 5 м, - от красной линии однополосных проездов – 3 м, - от границы земельного участка – 3 м. <p>Для застроенных земельных участков при реконструкции объектов допускается размещать объект по сложившейся линии застройки.</p> <p>3. Предельное количество этажей или предельная высота зданий, строений, сооружений:</p> <p>3.1. Количество этажей – не более 3 этажей (включая подземный, подвальный, цокольный, технический, мансардный).</p> <p>4. Максимальный процент застройки в границах земельного участка, определяемый как отношение суммарной площади земельного участка, которая может быть застроена, ко всей площади земельного участка:</p> <p>4.1.- 60%.</p> <p>5. Иные показатели:</p>

Изм.	Лист	№ докум.	Подпись	Дата

					- не подлежат установлению.
5	Для размещения открытых спортивно-развлекательных сооружений				<p>1. Предельные размеры земельных участков, в том числе их площадь:</p> <ul style="list-style-type: none"> - минимальный размер земельного участка – 20 м. - минимальная площадь земельного участка – 400 кв.м. - максимальная площадь земельного участка – 20000 кв.м. <p>2. Минимальные отступы от границ земельных участков в целях определения мест допустимого размещения зданий, строений, сооружений, за пределами которых запрещено строительство зданий, строений, сооружений:</p> <ul style="list-style-type: none"> - от красной линии улиц – 5 м, - от красной линии однополосных проездов – 3 м, - от границы земельного участка – 3 м. <p>Для застроенных земельных участков при реконструкции объектов допускается размещать объект по сложившейся линии застройки.</p> <p>3. Предельное количество этажей или предельная высота зданий, строений, сооружений:</p> <p>3.1. Количество этажей – не более 3 этажей (включая подземный, подвальный, цокольный, технический, мансардный).</p> <p>4. Максимальный процент застройки в границах земельного участка, определяемый как отношение суммарной площади земельного участка, которая может быть застроена, ко всей площади земельного участка:</p> <p>4.1.- 60%.</p> <p>5. Иные показатели:</p> <ul style="list-style-type: none"> - не подлежат установлению.
6	Для размещения рынков, ярмарок				<p>1. Предельные размеры земельных участков, в том числе их площадь:</p> <ul style="list-style-type: none"> - минимальный размер земельного участка – 20 м. - минимальная площадь земельного участка – 400 кв.м. - максимальная площадь земельного участка – 10000 кв.м. <p>2. Минимальные отступы от границ земельных участков в целях определения мест допустимого размещения зданий, строений, сооружений, за пределами которых запрещено строительство зданий, строений, сооружений:</p> <ul style="list-style-type: none"> - от красной линии улиц – 5 м, - от красной линии однополосных проездов – 3 м, - от границы земельного участка – 3 м. <p>Для застроенных земельных участков при реконструкции объектов допускается размещать объект по сложившейся линии застройки.</p> <p>3. Предельное количество этажей или предельная высота зданий, строений, сооружений:</p> <p>3.1. Количество этажей – не более 3 этажей (включая подземный, подвальный, цокольный, технический, мансардный).</p> <p>4. Максимальный процент застройки в границах земельного участка, определяемый как отношение суммарной площади земельного участка, которая может быть застроена, ко всей площади земельного участка:</p> <p>4.1. - 60%.</p> <p>5. Иные показатели:</p> <ul style="list-style-type: none"> - не подлежат установлению.
7	Для размещения культовых сооружений				<p>1. Предельные размеры земельных участков, в том числе их площадь:</p> <ul style="list-style-type: none"> - минимальный размер земельного участка – 20 м. - минимальная площадь земельного участка – 400 кв.м. - максимальная площадь земельного участка – 6000 кв.м. <p>2. Минимальные отступы от границ земельных участков в целях определения мест допустимого размещения зданий,</p>

Интв. № подл.	Подпись и дата
Взам. инв. №	Интв. № дубл.
Подпись и дата	

Изм.	Лист	№ докум.	Подпись	Дата
------	------	----------	---------	------

206005

Лист

35

					<p>строений, сооружений, за пределами которых запрещено строительство зданий, строений, сооружений:</p> <ul style="list-style-type: none"> - от красной линии улиц – 5 м, - от красной линии однополосных проездов – 3 м, - от границы земельного участка – 3 м. <p>Для застроенных земельных участков при реконструкции объектов допускается размещать объект по сложившейся линии застройки.</p> <p>3. Предельное количество этажей или предельная высота зданий, строений, сооружений:</p> <p>3.1. Количество этажей – не более 3 этажей (включая подземный, подвальный, цокольный, технический, мансардный).</p> <p>4. Максимальный процент застройки в границах земельного участка, определяемый как отношение суммарной площади земельного участка, которая может быть застроена, ко всей площади земельного участка:</p> <p>4.1. - 60%.</p> <p>5. Иные показатели:</p> <ul style="list-style-type: none"> - не подлежат установлению.
8	Для размещения объектов сотовой, радиорелейной и спутниковой связи (башни, мачты и т.д.), иных сооружений связи				<p>1. Предельные размеры земельных участков, в том числе их площадь:</p> <ul style="list-style-type: none"> - минимальный размер земельного участка – 7 м. - минимальная площадь земельного участка – 50 кв.м. - максимальная площадь земельного участка – не подлежит установлению; <p>2. Минимальные отступы от границ земельных участков в целях определения мест допустимого размещения зданий, строений, сооружений, за пределами которых запрещено строительство зданий, строений, сооружений:</p> <ul style="list-style-type: none"> - от красной линии улиц – 5 м, - от красной линии однополосных проездов – 3 м, - от границы земельного участка – 1 м. <p>Для застроенных земельных участков при реконструкции объектов допускается размещать объект по сложившейся линии застройки.</p> <p>3. Предельное количество этажей или предельная высота зданий, строений, сооружений:</p> <ul style="list-style-type: none"> - не подлежат установлению. <p>4. Максимальный процент застройки в границах земельного участка, определяемый как отношение суммарной площади земельного участка, которая может быть застроена, ко всей площади земельного участка:</p> <p>4.1. - 80%.</p> <p>5. Иные показатели:</p> <ul style="list-style-type: none"> - не подлежат установлению.
9	Для размещения не линейных объектов инженерной инфраструктуры (трансформаторные подстанции, канализационные насосные станции, насосные станции подъема воды, понизительные насосные станции тепловых сетей и т.д.)				<p>1. Предельные размеры земельных участков, в том числе их площадь:</p> <ul style="list-style-type: none"> - минимальный размер земельного участка – 7 м. - минимальная площадь земельного участка – 50 кв.м. - максимальная площадь земельного участка – не подлежит установлению; <p>2. Минимальные отступы от границ земельных участков в целях определения мест допустимого размещения зданий, строений, сооружений, за пределами которых запрещено строительство зданий, строений, сооружений:</p> <ul style="list-style-type: none"> - от красной линии улиц – 5 м, - от красной линии однополосных проездов – 3 м, - от границы земельного участка – 1 м. <p>Для застроенных земельных участков при реконструкции объектов допускается размещать объект по сложившейся линии застройки.</p>

Интв. № подл.	Подпись и дата
Взам. инв. №	Интв. № дубл.
Подпись и дата	

Изм.	Лист	№ докум.	Подпись	Дата
------	------	----------	---------	------

206005

Лист

36

		<p>3. Предельное количество этажей или предельная высота зданий, строений, сооружений:</p> <p>3.1. – 1 этаж.</p> <p>4. Максимальный процент застройки в границах земельного участка, определяемый как отношение суммарной площади земельного участка, которая может быть застроена, ко всей площади земельного участка:</p> <p>4.1. - 80%.</p> <p>5. Иные показатели:</p> <p>- не подлежат установлению.</p>
--	--	---

Вспомогательные виды разрешенного использования земельных участков и объектов капитального строительства:

№	Вспомогательные виды разрешенного использования земельных участков и объектов капитального строительства	Предельные размеры земельных участков и предельные параметры разрешенного строительства, реконструкции объектов капитального строительства
1	В соответствии с п.3 ст.23 настоящих Правил	Предельные (минимальные и (или) максимальные) размеры для земельных участков и предельные параметры разрешенного строительства, реконструкции объектов капитального строительства не подлежат установлению.

Ограничения использования земельных участков и объектов капитального строительства:

1. Правообладатели, чьи земельные участки и объекты капитального строительства полностью или частично расположены в охранных зонах сетей инженерно-технического обеспечения, обязаны соблюдать требования (ограничения и запреты) законодательства Российской Федерации, установленные к особым условиям использования земельных участков и объектов капитального строительства, обеспечивающим безопасное функционирование и эксплуатацию указанных объектов.

2. Правообладатели, чьи земельные участки и объекты капитального строительства полностью или частично расположены в границах водоохранных зон водных объектов, обязаны соблюдать специальный режим осуществления хозяйственной и иной деятельности, в том числе дополнительные ограничения хозяйственной и иной деятельности для земельных участков и объектов капитального строительства, расположенных в границах прибрежных защитных полос, в целях предотвращения загрязнения, засорения, заиления указанных водных объектов и истощения их вод, а также сохранения среды обитания водных биологических ресурсов и других объектов животного и растительного мира, установленный законодательством Российской Федерации.

3. Правообладатели, чьи земельные участки и объекты капитального строительства полностью или частично расположены в границах зон санитарной охраны (ЗСО) источников водоснабжения и водопроводов питьевого назначения обязаны соблюдать правила и нормы, определяющие санитарно-эпидемиологические требования к организации и эксплуатации таких зон.

4. Правообладатели, чьи земельные участки и объекты капитального строительства полностью или частично расположены в границах санитарно-защитных зон промышленных объектов и производств, объектов транспорта, связи, сельского хозяйства, энергетики, опытно-экспериментальных производств, объектов коммунального назначения, спорта, торговли, общественного питания и др., являющихся источниками воздействия на среду

Интв. № подл.	
Подпись и дата	
Взам. инв. №	
Интв. № дубл.	
Подпись и дата	

Изм.	Лист	№ докум.	Подпись	Дата	206005	Лист 37
------	------	----------	---------	------	--------	------------

обитания и здоровье человека, обязаны соблюдать требования к режиму таких зон, установленных законодательством Российской Федерации.

5. Правообладатели, чьи земельные участки и объекты капитального строительства полностью или частично расположены в границах зоны затопления паводковыми водами, обязаны соблюдать требования к режиму таких зон, установленных законодательством Российской Федерации.

Ж-4 - зона застройки многоэтажными жилыми домами (многоквартирными более 9 этажей) включает в себя участки территории города Кирово-Чепецка, предназначенные для размещения высотных многоквартирных жилых домов, этажностью более 9 этажей.

Основные виды разрешенного использования земельных участков и объектов капитального строительства:

№	Основные виды разрешенного использования земельных участков и объектов капитального строительства	Предельные размеры земельных участков и предельные параметры разрешенного строительства, реконструкции объектов капитального строительства
1	Для размещения многоэтажных жилых домов (многоквартирных более 9 этажей)	<p>1. Предельные размеры земельных участков, в том числе их площадь:</p> <ul style="list-style-type: none"> - минимальный размер земельного участка – 25 м. - минимальная площадь земельного участка – 1000 кв. м. - максимальная площадь земельного участка - 10000 кв. м. <p>2. Минимальные отступы от границ земельных участков в целях определения мест допустимого размещения зданий, строений, сооружений, за пределами которых запрещено строительство зданий, строений, сооружений:</p> <ul style="list-style-type: none"> - от красной линии улиц – 5 м, - от красной линии однополосных проездов – 3 м. - от границы земельного участка – 5 м, <p>Для застроенных земельных участков при реконструкции объектов допускается размещать объект по сложившейся линии застройки.</p> <p>3. Предельное количество этажей или предельная высота зданий, строений, сооружений:</p> <p>3.1. Количество этажей – не более 12 этажей (включая подземный, подвальный, цокольный, технический, мансардный).</p> <p>4. Максимальный процент застройки в границах земельного участка, определяемый как отношение суммарной площади земельного участка, которая может быть застроена, ко всей площади земельного участка:</p> <p>4.1. - 30%.</p> <p>5. Иные показатели:</p> <ul style="list-style-type: none"> - не подлежат установлению.
2	Для размещения среднеэтажных и многоэтажных жилых домов (многоквартирных 5-9 этажей)	<p>1. Предельные размеры земельных участков, в том числе их площадь:</p> <ul style="list-style-type: none"> - минимальный размер земельного участка – 25 м. - минимальная площадь земельного участка – 1000 кв. м. - максимальная площадь земельного участка - 10000 кв. м. <p>2. Минимальные отступы от границ земельных участков в целях определения мест допустимого размещения зданий, строений, сооружений, за пределами которых запрещено строительство зданий, строений, сооружений:</p> <ul style="list-style-type: none"> - от красной линии улиц – 5 м, - от красной линии однополосных проездов – 3 м. - от границы земельного участка – 5 м, <p>Для застроенных земельных участков при реконструкции объектов допускается размещать объект по сложившейся линии</p>

Инов. № подл.	Подпись и дата
Взам. инв. №	Инов. № дубл.
Инов. № подл.	

Инов. № подл.	Подпись и дата	Взам. инв. №	Инов. № дубл.	Подпись и дата

		<p>застройки.</p> <p>3. Предельное количество этажей или предельная высота зданий, строений, сооружений:</p> <p>3.1. Количество этажей – не менее 5 этажей (включая подземный, подвальный, цокольный, технический, мансардный) не более 9 этажей (включая подземный, подвальный, цокольный, технический, мансардный).</p> <p>4. Максимальный процент застройки в границах земельного участка, определяемый как отношение суммарной площади земельного участка, которая может быть застроена, ко всей площади земельного участка:</p> <p>4.1. - 40%.</p> <p>5. Иные показатели:</p> <p>- не подлежат установлению.</p>
3	Для размещения объектов розничной торговли	<p>1. Предельные размеры земельных участков, в том числе их площадь:</p> <ul style="list-style-type: none"> - минимальный размер земельного участка – 18 м. - минимальная площадь земельного участка – 324 кв.м. - максимальная площадь земельного участка – 5000 кв.м. <p>2. Минимальные отступы от границ земельных участков в целях определения мест допустимого размещения зданий, строений, сооружений, за пределами которых запрещено строительство зданий, строений, сооружений:</p> <ul style="list-style-type: none"> - от красной линии улиц – 5 м, - от красной линии однополосных проездов – 3 м, - от границы земельного участка – 3 м. <p>Для застроенных земельных участков при реконструкции объектов допускается размещать объект по сложившейся линии застройки.</p> <p>3. Предельное количество этажей или предельная высота зданий, строений, сооружений:</p> <p>3.1. Количество этажей – не более 3 этажей (включая подземный, подвальный, цокольный, технический, мансардный).</p> <p>4. Максимальный процент застройки в границах земельного участка, определяемый как отношение суммарной площади земельного участка, которая может быть застроена, ко всей площади земельного участка:</p> <p>4.1. - 60%.</p> <p>5. Иные показатели:</p> <p>- не подлежат установлению.</p>
4	Для размещения объектов детских дошкольных учреждений	<p>1. Предельные размеры земельных участков, в том числе их площадь:</p> <ul style="list-style-type: none"> Минимальный размер земельного участка – 30 м Минимальная площадь земельного участка – 900 кв. м. Максимальная площадь земельного участка - 30000 кв.м. <p>2. Минимальные отступы от границ земельных участков в целях определения мест допустимого размещения зданий, строений, сооружений, за пределами которых запрещено строительство зданий, строений, сооружений:</p> <ul style="list-style-type: none"> - от красных линий для зданий детских дошкольных учреждений, школ начального и среднего образования – 25 м, - от красных линий для других зданий учреждений образования - 5 м, - от границы земельного участка – 3 м. <p>Для застроенных земельных участков при реконструкции объектов допускается размещать объект по сложившейся линии застройки;</p> <p>3. Предельное количество этажей или предельная высота зданий, строений, сооружений:</p> <p>Максимальное количество этажей – 3 эт.</p> <p>4. Максимальный процент застройки в границах</p>

Изм.	Лист	№ докум.	Подпись	Дата

206005

Лист

39

		<p>земельного участка 4.1. – 50 %.</p> <p>5. Иные показатели: - не подлежат установлению.</p>
5	Для размещения объектов учреждений начального и среднего общего образования	<p>1. Предельные размеры земельных участков, в том числе их площадь: Минимальный размер земельного участка – 30 м Минимальная площадь земельного участка – 900 кв. м. Максимальная площадь земельного участка - 30000 кв.м.</p> <p>2. Минимальные отступы от границ земельных участков в целях определения мест допустимого размещения зданий, строений, сооружений, за пределами которых запрещено строительство зданий, строений, сооружений: - от красных линий для зданий детских дошкольных учреждений, школ начального и среднего образования – 25 м, - от красных линий для других зданий учреждений образования - 5 м, - от границы земельного участка – 3 м. Для застроенных земельных участков при реконструкции объектов допускается размещать объект по сложившейся линии застройки;</p> <p>3. Предельное количество этажей или предельная высота зданий, строений, сооружений: Максимальное количество этажей – 3 эт.</p> <p>4. Максимальный процент застройки в границах земельного участка 4.1. – 50 %.</p> <p>5. Иные показатели: - не подлежат установлению.</p>
6	Для размещения объектов бытового обслуживания	<p>1. Предельные размеры земельных участков, в том числе их площадь: - минимальный размер земельного участка – 17 м - минимальная площадь земельного участка – 300 кв. м. - максимальная площадь земельного участка - 5000 кв.м.</p> <p>2. Минимальные отступы от границ земельных участков в целях определения мест допустимого размещения зданий, строений, сооружений, за пределами которых запрещено строительство зданий, строений, сооружений: - от красной линии улиц – 5 м, - от красной линии однополосных проездов – 3 м, - от границы земельного участка – 3 м, Для застроенных земельных участков при реконструкции объектов допускается размещать объект по сложившейся линии застройки.</p> <p>3. Предельное количество этажей или предельная высота зданий, строений, сооружений: 3.1. Количество этажей – не более 3 этажей (включая подземный, подвальный, цокольный, технический, мансардный).</p> <p>4. Максимальный процент застройки в границах земельного участка, определяемый как отношение суммарной площади земельного участка, которая может быть застроена, ко всей площади земельного участка: 4.1. - 60%.</p> <p>5. Иные показатели: - не подлежат установлению.</p>
7	Для размещения отделений связи	<p>1. Предельные размеры земельных участков, в том числе их площадь: - минимальный размер земельного участка – 18 м - минимальная площадь земельного участка – 325 кв. м. - максимальная площадь земельного участка - 5000 кв.м.</p> <p>2. Минимальные отступы от границ земельных участков в</p>

Интв. № подл.	Подпись и дата
Взам. интв. №	Интв. № дубл.
Подпись и дата	Подпись и дата

Изм.	Лист	№ докум.	Подпись	Дата
------	------	----------	---------	------

206005

Лист

40

		<p>целях определения мест допустимого размещения зданий, строений, сооружений, за пределами которых запрещено строительство зданий, строений, сооружений:</p> <ul style="list-style-type: none"> - от красной линии улиц – 5 м, - от красной линии однополосных проездов – 3 м. - от границы земельного участка – 3 м, <p>Для застроенных земельных участков при реконструкции объектов допускается размещать объект по сложившейся линии застройки.</p> <p>3. Предельное количество этажей или предельная высота зданий, строений, сооружений:</p> <p>3.1. Количество этажей – не более 3 этажей (включая подземный, подвальный, цокольный, технический, мансардный).</p> <p>4. Максимальный процент застройки в границах земельного участка, определяемый как отношение суммарной площади земельного участка, которая может быть застроена, ко всей площади земельного участка:</p> <p>4.1. - 60%.</p> <p>5. Иные показатели:</p> <ul style="list-style-type: none"> - не подлежат установлению.
8	Для эксплуатации кооперативных и служебных гаражей	<p>1. Предельные размеры земельных участков, в том числе их площадь:</p> <ul style="list-style-type: none"> - минимальный размер земельного участка – 13 м. - минимальная площадь земельного участка – 169 кв. м. - максимальная площадь земельного участка - 3000 кв. м. <p>2. Минимальные отступы от границ земельных участков в целях определения мест допустимого размещения зданий, строений, сооружений, за пределами которых запрещено строительство зданий, строений, сооружений:</p> <ul style="list-style-type: none"> - от красной линии улиц – 5 м, - от красной линии однополосных проездов – 3 м. - от границы земельного участка – 1 м, <p>Для застроенных земельных участков при реконструкции объектов допускается размещать объект по сложившейся линии застройки.</p> <p>3. Предельное количество этажей или предельная высота зданий, строений, сооружений:</p> <p>3.1. Количество этажей – не более 3 этажей (включая подземный, подвальный, цокольный, технический, мансардный).</p> <p>4. Максимальный процент застройки в границах земельного участка, определяемый как отношение суммарной площади земельного участка, которая может быть застроена, ко всей площади земельного участка:</p> <p>4.1. - 50%.</p> <p>5. Иные показатели:</p> <ul style="list-style-type: none"> - не подлежат установлению.
9	Для размещения детских игровых площадок (комплексов)	<p>1. Предельные размеры земельных участков, в том числе их площадь:</p> <ul style="list-style-type: none"> - минимальный размер земельного участка – 5 м. - минимальная площадь земельного участка – 25 кв. м. - максимальная площадь земельного участка - 5000 кв. м. <p>2. Минимальные отступы от границ земельных участков в целях определения мест допустимого размещения зданий, строений, сооружений, за пределами которых запрещено строительство зданий, строений, сооружений:</p> <ul style="list-style-type: none"> - от границы земельного участка – 1 м, <p>3. Предельное количество этажей или предельная высота зданий, строений, сооружений:</p> <p>3.1. 0 - этажей</p> <p>4. Максимальный процент застройки в границах</p>

Инов. № подл.	Подпись и дата
Взам. инв. №	Инов. № дубл.
Подпись и дата	Подпись и дата

Изм.	Лист	№ докум.	Подпись	Дата
------	------	----------	---------	------

206005

Лист

41

		<p>земельного участка, определяемый как отношение суммарной площади земельного участка, которая может быть застроена, ко всей площади земельного участка:</p> <p>4.1. - 30%.</p> <p>5. Иные показатели:</p> <p>- не подлежат установлению.</p>
10	Для размещения универсальных спортивных площадок	<p>1. Предельные размеры земельных участков, в том числе их площадь:</p> <p>- минимальный размер земельного участка – 5 м.</p> <p>- минимальная площадь земельного участка – 25 кв. м.</p> <p>- максимальная площадь земельного участка - 5000 кв. м.</p> <p>2. Минимальные отступы от границ земельных участков в целях определения мест допустимого размещения зданий, строений, сооружений, за пределами которых запрещено строительство зданий, строений, сооружений:</p> <p>- от границы земельного участка – 1 м,</p> <p>3. Предельное количество этажей или предельная высота зданий, строений, сооружений:</p> <p>3.1. 0 - этажей</p> <p>4. Максимальный процент застройки в границах земельного участка, определяемый как отношение суммарной площади земельного участка, которая может быть застроена, ко всей площади земельного участка:</p> <p>4.1. - 30%.</p> <p>5. Иные показатели:</p> <p>- не подлежат установлению.</p>
11	Для размещения аптек	<p>1. Предельные размеры земельных участков, в том числе их площадь:</p> <p>- минимальный размер земельного участка – 25 м.</p> <p>- минимальная площадь земельного участка – 500 кв. м.</p> <p>- максимальная площадь земельного участка - 1500 кв. м.</p> <p>2. Минимальные отступы от границ земельных участков в целях определения мест допустимого размещения зданий, строений, сооружений, за пределами которых запрещено строительство зданий, строений, сооружений:</p> <p>- от красной линии улиц – 5 м,</p> <p>- от красной линии однополосных проездов – 3 м.</p> <p>- от границы земельного участка – 5 м,</p> <p>Для застроенных земельных участков при реконструкции объектов допускается размещать объект по сложившейся линии застройки.</p> <p>3. Предельное количество этажей или предельная высота зданий, строений, сооружений:</p> <p>3.1. Количество этажей – не более 3 этажей (включая подземный, подвальный, цокольный, технический, мансардный).</p> <p>4. Максимальный процент застройки в границах земельного участка, определяемый как отношение суммарной площади земельного участка, которая может быть застроена, ко всей площади земельного участка:</p> <p>4.1. - 50%.</p> <p>5. Иные показатели:</p> <p>- не подлежат установлению.</p>

Условно-разрешенные виды разрешенного использования земельных участков и объектов капитального строительства:

№	Условно-разрешенные виды разрешенного использования земельных участков и объектов капитального строительства	Предельные размеры земельных участков и предельные параметры разрешенного строительства, реконструкции объектов капитального строительства
---	--	--

Интв. № подл.	Взам. инв. №	Интв. № дубл.	Подпись и дата

1	Для размещения амбулаторно-поликлинических учреждений	<p>1. Предельные размеры земельных участков, в том числе их площадь:</p> <ul style="list-style-type: none"> - минимальный размер земельного участка – 30 м. - минимальная площадь земельного участка – 900 кв.м. - максимальная площадь земельного участка – 30000 кв.м. <p>2. Минимальные отступы от границ земельных участков в целях определения мест допустимого размещения зданий, строений, сооружений, за пределами которых запрещено строительство зданий, строений, сооружений:</p> <ul style="list-style-type: none"> - от красной линии улиц – 5 м, - от красной линии однополосных проездов – 3 м, - от границы земельного участка – 3 м. <p>Для застроенных земельных участков при реконструкции объектов допускается размещать объект по сложившейся линии застройки.</p> <p>3. Предельное количество этажей или предельная высота зданий, строений, сооружений:</p> <p>3.1. Количество этажей – не более 3 этажей (включая подземный, подвальный, цокольный, технический, мансардный).</p> <p>4. Максимальный процент застройки в границах земельного участка, определяемый как отношение суммарной площади земельного участка, которая может быть застроена, ко всей площади земельного участка:</p> <p>4.1. - 50%.</p> <p>5. Иные показатели:</p> <ul style="list-style-type: none"> - не подлежат установлению.
2	Для размещения объектов социального обеспечения	<p>1. Предельные размеры земельных участков, в том числе их площадь:</p> <ul style="list-style-type: none"> - минимальный размер земельного участка – 30 м. - минимальная площадь земельного участка – 900 кв.м. - максимальная площадь земельного участка – 5000 кв.м. <p>2. Минимальные отступы от границ земельных участков в целях определения мест допустимого размещения зданий, строений, сооружений, за пределами которых запрещено строительство зданий, строений, сооружений:</p> <ul style="list-style-type: none"> - от красной линии улиц – 5 м, - от красной линии однополосных проездов – 3 м, - от границы земельного участка – 3 м. <p>Для застроенных земельных участков при реконструкции объектов допускается размещать объект по сложившейся линии застройки.</p> <p>3. Предельное количество этажей или предельная высота зданий, строений, сооружений:</p> <p>3.1. Количество этажей – не более 3 этажей (включая подземный, подвальный, цокольный, технический, мансардный).</p> <p>4. Максимальный процент застройки в границах земельного участка, определяемый как отношение суммарной площади земельного участка, которая может быть застроена, ко всей площади земельного участка:</p> <p>4.1. - 50%.</p> <p>5. Иные показатели:</p> <ul style="list-style-type: none"> - не подлежат установлению.
3	Для размещения жилищно-эксплуатационных и аварийных служб	<p>1. Предельные размеры земельных участков, в том числе их площадь:</p> <ul style="list-style-type: none"> - минимальный размер земельного участка – 20 м. - минимальная площадь земельного участка – 900 кв.м. - максимальная площадь земельного участка – 5000 кв.м. <p>2. Минимальные отступы от границ земельных участков в целях определения мест допустимого размещения зданий, строений, сооружений, за пределами которых запрещено строительство зданий, строений, сооружений:</p>

Инд. № подл.	Подпись и дата
Взам. инв. №	Инд. № дубл.
Инд. № подл.	Подпись и дата
Изм.	Лист

Изм.	Лист	№ докум.	Подпись	Дата		

206005

Лист

43

					<ul style="list-style-type: none"> - от красной линии улиц – 5 м, - от красной линии однополосных проездов – 3 м, - от границы земельного участка – 3 м. <p>Для застроенных земельных участков при реконструкции объектов допускается размещать объект по сложившейся линии застройки.</p> <p>3. Предельное количество этажей или предельная высота зданий, строений, сооружений:</p> <p>3.1. Количество этажей – не более 3 этажей (включая подземный, подвальный, цокольный, технический, мансардный).</p> <p>4. Максимальный процент застройки в границах земельного участка, определяемый как отношение суммарной площади земельного участка, которая может быть застроена, ко всей площади земельного участка:</p> <p>4.1.- 60%.</p> <p>5. Иные показатели:</p> <ul style="list-style-type: none"> - не подлежат установлению.
4	Для размещения объектов общественного питания				<p>1. Предельные размеры земельных участков, в том числе их площадь:</p> <ul style="list-style-type: none"> - минимальный размер земельного участка – 20 м. - минимальная площадь земельного участка – 400 кв.м. - максимальная площадь земельного участка – 3000 кв.м. <p>2. Минимальные отступы от границ земельных участков в целях определения мест допустимого размещения зданий, строений, сооружений, за пределами которых запрещено строительство зданий, строений, сооружений:</p> <ul style="list-style-type: none"> - от красной линии улиц – 5 м, - от красной линии однополосных проездов – 3 м, - от границы земельного участка – 3 м. <p>Для застроенных земельных участков при реконструкции объектов допускается размещать объект по сложившейся линии застройки.</p> <p>3. Предельное количество этажей или предельная высота зданий, строений, сооружений:</p> <p>3.1. Количество этажей – не более 3 этажей (включая подземный, подвальный, цокольный, технический, мансардный).</p> <p>4. Максимальный процент застройки в границах земельного участка, определяемый как отношение суммарной площади земельного участка, которая может быть застроена, ко всей площади земельного участка:</p> <p>4.1.- 60%.</p> <p>5. Иные показатели:</p> <ul style="list-style-type: none"> - не подлежат установлению.
5	Для размещения открытых спортивно-развлекательных сооружений				<p>1. Предельные размеры земельных участков, в том числе их площадь:</p> <ul style="list-style-type: none"> - минимальный размер земельного участка – 20 м. - минимальная площадь земельного участка – 400 кв.м. - максимальная площадь земельного участка – 20000 кв.м. <p>2. Минимальные отступы от границ земельных участков в целях определения мест допустимого размещения зданий, строений, сооружений, за пределами которых запрещено строительство зданий, строений, сооружений:</p> <ul style="list-style-type: none"> - от красной линии улиц – 5 м, - от красной линии однополосных проездов – 3 м, - от границы земельного участка – 3 м. <p>Для застроенных земельных участков при реконструкции объектов допускается размещать объект по сложившейся линии застройки.</p> <p>3. Предельное количество этажей или предельная высота зданий, строений, сооружений:</p>

Интв. № подл.	Подпись и дата
Взам. инв. №	Интв. № дубл.
Подпись и дата	Подпись и дата

Изм.	Лист	№ докум.	Подпись	Дата
------	------	----------	---------	------

206005

Лист

44

Инов. № подл.	Подпись и дата	Взам. инв. №	Инов. № дубл.	Подпись и дата

		<p>3.1. Количество этажей – не более 3 этажей (включая подземный, подвальный, цокольный, технический, мансардный).</p> <p>4. Максимальный процент застройки в границах земельного участка, определяемый как отношение суммарной площади земельного участка, которая может быть застроена, ко всей площади земельного участка:</p> <p>4.1.- 60%.</p> <p>5. Иные показатели:</p> <p>- не подлежат установлению.</p>
6	Для размещения рынков, ярмарок	<p>1. Предельные размеры земельных участков, в том числе их площадь:</p> <ul style="list-style-type: none"> - минимальный размер земельного участка – 20 м. - минимальная площадь земельного участка – 400 кв.м. - максимальная площадь земельного участка – 10000 кв.м. <p>2. Минимальные отступы от границ земельных участков в целях определения мест допустимого размещения зданий, строений, сооружений, за пределами которых запрещено строительство зданий, строений, сооружений:</p> <ul style="list-style-type: none"> - от красной линии улиц – 5 м, - от красной линии однополосных проездов – 3 м, - от границы земельного участка – 3 м. <p>Для застроенных земельных участков при реконструкции объектов допускается размещать объект по сложившейся линии застройки.</p> <p>3. Предельное количество этажей или предельная высота зданий, строений, сооружений:</p> <p>3.1. Количество этажей – не более 3 этажей (включая подземный, подвальный, цокольный, технический, мансардный).</p> <p>4. Максимальный процент застройки в границах земельного участка, определяемый как отношение суммарной площади земельного участка, которая может быть застроена, ко всей площади земельного участка:</p> <p>4.1. - 60%.</p> <p>5. Иные показатели:</p> <p>- не подлежат установлению.</p>
7	Для размещения культовых сооружений	<p>1. Предельные размеры земельных участков, в том числе их площадь:</p> <ul style="list-style-type: none"> - минимальный размер земельного участка – 20 м. - минимальная площадь земельного участка – 400 кв.м. - максимальная площадь земельного участка – 6000 кв.м. <p>2. Минимальные отступы от границ земельных участков в целях определения мест допустимого размещения зданий, строений, сооружений, за пределами которых запрещено строительство зданий, строений, сооружений:</p> <ul style="list-style-type: none"> - от красной линии улиц – 5 м, - от красной линии однополосных проездов – 3 м, - от границы земельного участка – 3 м. <p>Для застроенных земельных участков при реконструкции объектов допускается размещать объект по сложившейся линии застройки.</p> <p>3. Предельное количество этажей или предельная высота зданий, строений, сооружений:</p> <p>3.1. Количество этажей – не более 3 этажей (включая подземный, подвальный, цокольный, технический, мансардный).</p> <p>4. Максимальный процент застройки в границах земельного участка, определяемый как отношение суммарной площади земельного участка, которая может быть застроена, ко всей площади земельного участка:</p> <p>4.1. - 60%.</p> <p>5. Иные показатели:</p>

		- не подлежат установлению.
8	Для размещения объектов сотовой, радиорелейной и спутниковой связи (башни, мачты и т.д.), иных сооружений связи	<p>1. Предельные размеры земельных участков, в том числе их площадь:</p> <ul style="list-style-type: none"> - минимальный размер земельного участка – 7 м. - минимальная площадь земельного участка – 50 кв.м. - максимальная площадь земельного участка – не подлежит установлению; <p>2. Минимальные отступы от границ земельных участков в целях определения мест допустимого размещения зданий, строений, сооружений, за пределами которых запрещено строительство зданий, строений, сооружений:</p> <ul style="list-style-type: none"> - от красной линии улиц – 5 м, - от красной линии однополосных проездов – 3 м, - от границы земельного участка – 1 м. <p>Для застроенных земельных участков при реконструкции объектов допускается размещать объект по сложившейся линии застройки.</p> <p>3. Предельное количество этажей или предельная высота зданий, строений, сооружений:</p> <ul style="list-style-type: none"> - не подлежат установлению. <p>4. Максимальный процент застройки в границах земельного участка, определяемый как отношение суммарной площади земельного участка, которая может быть застроена, ко всей площади земельного участка:</p> <p>4.1. - 80%.</p> <p>5. Иные показатели:</p> <ul style="list-style-type: none"> - не подлежат установлению.
9	Для размещения не линейных объектов инженерной инфраструктуры (трансформаторные подстанции, канализационные насосные станции, насосные станции подъема воды, понизительные насосные станции тепловых сетей и т.д.)	<p>1. Предельные размеры земельных участков, в том числе их площадь:</p> <ul style="list-style-type: none"> - минимальный размер земельного участка – 7 м. - минимальная площадь земельного участка – 50 кв.м. - максимальная площадь земельного участка – не подлежит установлению; <p>2. Минимальные отступы от границ земельных участков в целях определения мест допустимого размещения зданий, строений, сооружений, за пределами которых запрещено строительство зданий, строений, сооружений:</p> <ul style="list-style-type: none"> - от красной линии улиц – 5 м, - от красной линии однополосных проездов – 3 м, - от границы земельного участка – 1 м. <p>Для застроенных земельных участков при реконструкции объектов допускается размещать объект по сложившейся линии застройки.</p> <p>3. Предельное количество этажей или предельная высота зданий, строений, сооружений:</p> <p>3.1. – 1 этаж.</p> <p>4. Максимальный процент застройки в границах земельного участка, определяемый как отношение суммарной площади земельного участка, которая может быть застроена, ко всей площади земельного участка:</p> <p>4.1. - 80%.</p> <p>5. Иные показатели:</p> <ul style="list-style-type: none"> - не подлежат установлению.

Вспомогательные виды разрешенного использования земельных участков и объектов капитального строительства:

№	Вспомогательные виды разрешенного использования земельных участков и объектов	Предельные размеры земельных участков и предельные параметры разрешенного строительства, реконструкции
---	---	--

Интв. № подл.	Подпись и дата
Взам. инв. №	Интв. № дубл.
Подпись и дата	Подпись и дата

Изм.	Лист	№ докум.	Подпись	Дата
------	------	----------	---------	------

206005

Лист

46

	капитального строительства	объектов капитального строительства
1	В соответствии с п.3 ст.23 настоящих Правил	Предельные (минимальные и (или) максимальные) размеры для земельных участков и предельные параметры разрешенного строительства, реконструкции объектов капитального строительства не подлежат установлению.

Ограничения использования земельных участков и объектов капитального строительства:

1. Правообладатели, чьи земельные участки и объекты капитального строительства полностью или частично расположены в охранных зонах сетей инженерно-технического обеспечения, обязаны соблюдать требования (ограничения и запреты) законодательства Российской Федерации, установленные к особым условиям использования земельных участков и объектов капитального строительства, обеспечивающим безопасное функционирование и эксплуатацию указанных объектов.

2. Правообладатели, чьи земельные участки и объекты капитального строительства полностью или частично расположены в границах водоохранных зон водных объектов, обязаны соблюдать специальный режим осуществления хозяйственной и иной деятельности, в том числе дополнительные ограничения хозяйственной и иной деятельности для земельных участков и объектов капитального строительства, расположенных в границах прибрежных защитных полос, в целях предотвращения загрязнения, засорения, заиления указанных водных объектов и истощения их вод, а также сохранения среды обитания водных биологических ресурсов и других объектов животного и растительного мира, установленный законодательством Российской Федерации.

3. Правообладатели, чьи земельные участки и объекты капитального строительства полностью или частично расположены в границах зон санитарной охраны (ЗСО) источников водоснабжения и водопроводов питьевого назначения обязаны соблюдать правила и нормы, определяющие санитарно-эпидемиологические требования к организации и эксплуатации таких зон.

4. Правообладатели, чьи земельные участки и объекты капитального строительства полностью или частично расположены в границах санитарно-защитных зон промышленных объектов и производств, объектов транспорта, связи, сельского хозяйства, энергетики, опытно-экспериментальных производств, объектов коммунального назначения, спорта, торговли, общественного питания и др., являющихся источниками воздействия на среду обитания и здоровье человека, обязаны соблюдать требования к режиму таких зон, установленных законодательством Российской Федерации.

5. Правообладатели, чьи земельные участки и объекты капитального строительства полностью или частично расположены в границах зоны затопления паводковыми водами, обязаны соблюдать требования к режиму таких зон, установленных законодательством Российской Федерации.

6. Иные ограничения использования земельных участков и объектов капитального строительства, помимо установленных законодательством Российской Федерации, настоящими Правилами не устанавливаются.

Статья 26. Градостроительные регламенты. Общественно-деловые зоны

Изм.	Лист	№ докум.	Подпись	Дата
Инва. № подл.	Взам. инв. №	Инва. № дубл.	Подпись и дата	

206005

Лист

47

Общественно-деловые зоны - **ОД** – выделены для обеспечения правовых условий использования и строительства объектов делового, финансового назначения, административных зданий, объектов здравоохранения, культуры, торговли, общественного питания, социального, культурно-бытового назначения, объектов среднего профессионального образования, культовых зданий, автостоянок и иных объектов, связанных с жизнеобеспечением жизнедеятельности граждан. В общественно-деловых зонах могут размещаться жилые дома и гостиницы.

ОД-1 - зона делового, общественного и коммерческого назначения включает в себя участки территории города Кирово-Чепецка, предназначенные для размещения объектов общественного и коммерческого назначения с целью формирования и развития на их основе комплексных многофункциональных зон с целью обеспечения потребностей жителей города.

Основные виды разрешенного использования земельных участков и объектов капитального строительства:

№	Основные виды разрешенного использования земельных участков и объектов капитального строительства	Предельные размеры земельных участков и предельные параметры разрешенного строительства, реконструкции объектов капитального строительства
1	Для размещения зданий административного назначения	<p>1. Предельные размеры земельных участков, в том числе их площадь:</p> <ul style="list-style-type: none"> - минимальный размер земельного участка – 30 м. - минимальная площадь земельного участка – 900 кв.м. - максимальная площадь земельного участка – 5000 кв.м. <p>2. Минимальные отступы от границ земельных участков в целях определения мест допустимого размещения зданий, строений, сооружений, за пределами которых запрещено строительство зданий, строений, сооружений:</p> <ul style="list-style-type: none"> - от красной линии улиц – 5 м, - от красной линии однополосных проездов – 3 м, - от границы земельного участка – 3 м. <p>Для застроенных земельных участков при реконструкции объектов допускается размещать объект по сложившейся линии застройки.</p> <p>3. Предельное количество этажей или предельная высота зданий, строений, сооружений:</p> <p>3.1. Количество этажей – не более 3 этажей (включая подземный, подвальный, цокольный, технический, мансардный).</p> <p>4. Максимальный процент застройки в границах земельного участка, определяемый как отношение суммарной площади земельного участка, которая может быть застроена, ко всей площади земельного участка:</p> <p>4.1. - 60%.</p> <p>5. Иные показатели:</p> <ul style="list-style-type: none"> - не подлежат установлению.
2	Для размещения объектов культуры и искусства, не связанных с проживанием населения	<p>1. Предельные размеры земельных участков, в том числе их площадь:</p> <ul style="list-style-type: none"> - минимальный размер земельного участка – 20 м. - минимальная площадь земельного участка – 400 кв.м. - максимальная площадь земельного участка – 5000 кв.м. <p>2. Минимальные отступы от границ земельных участков в целях определения мест допустимого размещения зданий, строений, сооружений, за пределами которых запрещено строительство зданий, строений, сооружений:</p> <ul style="list-style-type: none"> - от красной линии улиц – 5 м, - от красной линии однополосных проездов – 3 м, - от границы земельного участка – 3 м. <p>Для застроенных земельных участков при реконструкции</p>

Инов. № подл.	Подпись и дата
Взам. инв. №	Инов. № дубл.
Подпись и дата	

Изм.	Лист	№ докум.	Подпись	Дата	206005	Лист
						48

Инов. № подл.	Подпись и дата	Взам. инв. №	Инов. № дубл.	Подпись и дата

		<p>объектов допускается размещать объект по сложившейся линии застройки.</p> <p>3. Предельное количество этажей или предельная высота зданий, строений, сооружений:</p> <p>3.1. Количество этажей – не более 3 этажей (включая подземный, подвальный, цокольный, технический, мансардный).</p> <p>4. Максимальный процент застройки в границах земельного участка, определяемый как отношение суммарной площади земельного участка, которая может быть застроена, ко всей площади земельного участка:</p> <p>4.1. - 60%.</p> <p>5. Иные показатели:</p> <p>- не подлежат установлению.</p>
3	Для размещения объектов науки	<p>1. Предельные размеры земельных участков, в том числе их площадь:</p> <ul style="list-style-type: none"> - минимальный размер земельного участка – 30 м. - минимальная площадь земельного участка – 900 кв.м. - максимальная площадь земельного участка – 5000 кв.м. <p>2. Минимальные отступы от границ земельных участков в целях определения мест допустимого размещения зданий, строений, сооружений, за пределами которых запрещено строительство зданий, строений, сооружений:</p> <ul style="list-style-type: none"> - от красной линии улиц – 5 м, - от красной линии однополосных проездов – 3 м, - от границы земельного участка – 3 м. <p>Для застроенных земельных участков при реконструкции объектов допускается размещать объект по сложившейся линии застройки.</p> <p>3. Предельное количество этажей или предельная высота зданий, строений, сооружений:</p> <p>3.1. Количество этажей – не более 3 этажей (включая подземный, подвальный, цокольный, технический, мансардный).</p> <p>4. Максимальный процент застройки в границах земельного участка, определяемый как отношение суммарной площади земельного участка, которая может быть застроена, ко всей площади земельного участка:</p> <p>4.1. - 60%.</p> <p>5. Иные показатели:</p> <p>- не подлежат установлению.</p>
4	Для размещения объектов социального обеспечения	<p>1. Предельные размеры земельных участков, в том числе их площадь:</p> <ul style="list-style-type: none"> - минимальный размер земельного участка – 30 м. - минимальная площадь земельного участка – 900 кв.м. - максимальная площадь земельного участка – 5000 кв.м. <p>2. Минимальные отступы от границ земельных участков в целях определения мест допустимого размещения зданий, строений, сооружений, за пределами которых запрещено строительство зданий, строений, сооружений:</p> <ul style="list-style-type: none"> - от красной линии улиц – 5 м, - от красной линии однополосных проездов – 3 м, - от границы земельного участка – 3 м. <p>Для застроенных земельных участков при реконструкции объектов допускается размещать объект по сложившейся линии застройки.</p> <p>3. Предельное количество этажей или предельная высота зданий, строений, сооружений:</p> <p>3.1. Количество этажей – не более 3 этажей (включая подземный, подвальный, цокольный, технический, мансардный).</p> <p>4. Максимальный процент застройки в границах земельного участка, определяемый как отношение суммарной площади земельного участка, которая может быть застроена,</p>

Изм.	Лист	№ докум.	Подпись	Дата

206005

Лист

49

		<p>ко всей площади земельного участка: 4.1. - 50%.</p> <p>5. Иные показатели: - не подлежат установлению.</p>
5	Для размещения финансово-кредитных объектов	<p>1. Предельные размеры земельных участков, в том числе их площадь: - минимальный размер земельного участка – 30 м. - минимальная площадь земельного участка – 900 кв.м. - максимальная площадь земельного участка – 5000 кв.м.</p> <p>2. Минимальные отступы от границ земельных участков в целях определения мест допустимого размещения зданий, строений, сооружений, за пределами которых запрещено строительство зданий, строений, сооружений: - от красной линии улиц – 5 м, - от красной линии однополосных проездов – 3 м, - от границы земельного участка – 3 м.</p> <p>Для застроенных земельных участков при реконструкции объектов допускается размещать объект по сложившейся линии застройки.</p> <p>3. Предельное количество этажей или предельная высота зданий, строений, сооружений: 3.1. Количество этажей – не более 3 этажей (включая подземный, подвальный, цокольный, технический, мансардный).</p> <p>4. Максимальный процент застройки в границах земельного участка, определяемый как отношение суммарной площади земельного участка, которая может быть застроена, ко всей площади земельного участка: 4.1. - 50%.</p> <p>5. Иные показатели: - не подлежат установлению.</p>
6	Для размещения учреждений начального и среднего общего образования	<p>1. Предельные размеры земельных участков, в том числе их площадь: Минимальный размер земельного участка – 30 м Минимальная площадь земельного участка – 900 кв. м. Максимальная площадь земельного участка - 30000 кв.м.</p> <p>2. Минимальные отступы от границ земельных участков в целях определения мест допустимого размещения зданий, строений, сооружений, за пределами которых запрещено строительство зданий, строений, сооружений: - от красных линий для зданий детских дошкольных учреждений, школ начального и среднего образования – 25 м, - от красных линий для других зданий учреждений образования - 5 м, - от границы земельного участка – 3 м.</p> <p>Для застроенных земельных участков при реконструкции объектов допускается размещать объект по сложившейся линии застройки;</p> <p>3. Предельное количество этажей или предельная высота зданий, строений, сооружений: Максимальное количество этажей – 3 эт.</p> <p>4. Максимальный процент застройки в границах земельного участка 4.1. – 50 %.</p> <p>5. Иные показатели: - не подлежат установлению.</p>
7	Для размещения учреждений среднего и высшего профессионального образования	<p>1. Предельные размеры земельных участков, в том числе их площадь: Минимальный размер земельного участка – 30 м Минимальная площадь земельного участка – 900 кв. м. Максимальная площадь земельного участка - 5000 кв.м.</p> <p>2. Минимальные отступы от границ земельных участков в целях определения мест допустимого размещения зданий,</p>

Интв. № подл.	Подпись и дата
Взам. инв. №	Интв. № дубл.
Подпись и дата	Подпись и дата

Изм.	Лист	№ докум.	Подпись	Дата
------	------	----------	---------	------

206005

Лист

50

Инов. № подл.	Подпись и дата	Взам. инв. №	Инов. № дубл.	Подпись и дата

		<p>строений, сооружений, за пределами которых запрещено строительство зданий, строений, сооружений:</p> <ul style="list-style-type: none"> - от красных линий для зданий детских дошкольных учреждений, школ начального и среднего образования – 25 м, - от красных линий для других зданий учреждений образования - 5 м, - от границы земельного участка – 3 м. <p>Для застроенных земельных участков при реконструкции объектов допускается размещать объект по сложившейся линии застройки;</p> <p>3. Предельное количество этажей или предельная высота зданий, строений, сооружений: Максимальное количество этажей – 3 эт.</p> <p>4. Максимальный процент застройки в границах земельного участка 4.1. – 50 %.</p> <p>5. Иные показатели: - не подлежат установлению.</p>
8	Для размещения дошкольных учреждений	<p>1. Предельные размеры земельных участков, в том числе их площадь: Минимальный размер земельного участка – 30 м Минимальная площадь земельного участка – 900 кв. м. Максимальная площадь земельного участка - 30000 кв.м.</p> <p>2. Минимальные отступы от границ земельных участков в целях определения мест допустимого размещения зданий, строений, сооружений, за пределами которых запрещено строительство зданий, строений, сооружений:</p> <ul style="list-style-type: none"> - от красных линий для зданий детских дошкольных учреждений, школ начального и среднего образования – 25 м, - от красных линий для других зданий учреждений образования - 5 м, - от границы земельного участка – 3 м. <p>Для застроенных земельных участков при реконструкции объектов допускается размещать объект по сложившейся линии застройки;</p> <p>3. Предельное количество этажей или предельная высота зданий, строений, сооружений: Максимальное количество этажей – 3 эт.</p> <p>4. Максимальный процент застройки в границах земельного участка 4.1. – 50 %.</p> <p>5. Иные показатели: - не подлежат установлению.</p>
9	Для размещения объектов бытового обслуживания	<p>1. Предельные размеры земельных участков, в том числе их площадь:</p> <ul style="list-style-type: none"> - минимальный размер земельного участка – 30 м. - минимальная площадь земельного участка – 900 кв.м. - максимальная площадь земельного участка – 30000 кв.м. <p>2. Минимальные отступы от границ земельных участков в целях определения мест допустимого размещения зданий, строений, сооружений, за пределами которых запрещено строительство зданий, строений, сооружений:</p> <ul style="list-style-type: none"> - от красной линии улиц – 5 м, - от красной линии однополосных проездов – 3 м, - от границы земельного участка – 3 м. <p>Для застроенных земельных участков при реконструкции объектов допускается размещать объект по сложившейся линии застройки.</p> <p>3. Предельное количество этажей или предельная высота зданий, строений, сооружений: 3.1. Количество этажей – не более 3 этажей (включая подземный, подвальный, цокольный, технический, мансардный).</p>

Изм.	Лист	№ докум.	Подпись	Дата

206005

Лист

51

		<p>4. Максимальный процент застройки в границах земельного участка, определяемый как отношение суммарной площади земельного участка, которая может быть застроена, ко всей площади земельного участка: 4.1. - 60%.</p> <p>5. Иные показатели: - не подлежат установлению.</p>
10	Для размещения объектов розничной торговли	<p>1. Предельные размеры земельных участков, в том числе их площадь: - минимальный размер земельного участка – 30 м. - минимальная площадь земельного участка – 900 кв.м. - максимальная площадь земельного участка – 10000 кв.м.</p> <p>2. Минимальные отступы от границ земельных участков в целях определения мест допустимого размещения зданий, строений, сооружений, за пределами которых запрещено строительство зданий, строений, сооружений: - от красной линии улиц – 5 м, - от красной линии однополосных проездов – 3 м, - от границы земельного участка – 3 м.</p> <p>Для застроенных земельных участков при реконструкции объектов допускается размещать объект по сложившейся линии застройки.</p> <p>3. Предельное количество этажей или предельная высота зданий, строений, сооружений: 3.1. Количество этажей – не более 3 этажей (включая подземный, подвальный, цокольный, технический, мансардный).</p> <p>4. Максимальный процент застройки в границах земельного участка, определяемый как отношение суммарной площади земельного участка, которая может быть застроена, ко всей площади земельного участка: 4.1. - 60%.</p> <p>5. Иные показатели: - не подлежат установлению.</p>
11	Для размещения объектов общественного питания	<p>1. Предельные размеры земельных участков, в том числе их площадь: - минимальный размер земельного участка – 30 м. - минимальная площадь земельного участка – 900 кв.м. - максимальная площадь земельного участка – 5000 кв.м.</p> <p>2. Минимальные отступы от границ земельных участков в целях определения мест допустимого размещения зданий, строений, сооружений, за пределами которых запрещено строительство зданий, строений, сооружений: - от красной линии улиц – 5 м, - от красной линии однополосных проездов – 3 м, - от границы земельного участка – 3 м.</p> <p>Для застроенных земельных участков при реконструкции объектов допускается размещать объект по сложившейся линии застройки.</p> <p>3. Предельное количество этажей или предельная высота зданий, строений, сооружений: 3.1. Количество этажей – не более 3 этажей (включая подземный, подвальный, цокольный, технический, мансардный).</p> <p>4. Максимальный процент застройки в границах земельного участка, определяемый как отношение суммарной площади земельного участка, которая может быть застроена, ко всей площади земельного участка: 4.1. - 60%.</p> <p>5. Иные показатели: - не подлежат установлению.</p>
12	Для размещения крытых спортивно-зрелищных комплексов	<p>1. Предельные размеры земельных участков, в том числе их площадь: - минимальный размер земельного участка – 20 м.</p>

Инов. № подл.	Подпись и дата	Взам. инв. №	Инов. № дубл.	Подпись и дата

Изм.	Лист	№ докум.	Подпись	Дата

206005

Лист

52

Инов. № подл.	Подпись и дата	Взам. инв. №	Инов. № дубл.	Подпись и дата

		<p>- минимальная площадь земельного участка – 400 кв.м. - максимальная площадь земельного участка – 20000 кв.м.</p> <p>2. Минимальные отступы от границ земельных участков в целях определения мест допустимого размещения зданий, строений, сооружений, за пределами которых запрещено строительство зданий, строений, сооружений:</p> <p>- от красной линии улиц – 5 м, - от красной линии однополосных проездов – 3 м, - от границы земельного участка – 3 м.</p> <p>Для застроенных земельных участков при реконструкции объектов допускается размещать объект по сложившейся линии застройки.</p> <p>3. Предельное количество этажей или предельная высота зданий, строений, сооружений:</p> <p>3.1. Количество этажей – не более 3 этажей (включая подземный, подвальный, цокольный, технический, мансардный).</p> <p>4. Максимальный процент застройки в границах земельного участка, определяемый как отношение суммарной площади земельного участка, которая может быть застроена, ко всей площади земельного участка:</p> <p>4.1.- 60%.</p> <p>5. Иные показатели:</p> <p>- не подлежат установлению.</p>
13	Для эксплуатации жилых домов	<p>1. Предельные размеры земельных участков, в том числе их площадь:</p> <p>- минимальный размер земельного участка – 25 м. - минимальная площадь земельного участка – 1000 кв. м. - максимальная площадь земельного участка - 10000 кв. м.</p> <p>2. Минимальные отступы от границ земельных участков в целях определения мест допустимого размещения зданий, строений, сооружений, за пределами которых запрещено строительство зданий, строений, сооружений:</p> <p>- от красной линии улиц – 5 м, - от красной линии однополосных проездов – 3 м, - от границы земельного участка – 5 м,</p> <p>Для застроенных земельных участков при реконструкции объектов допускается размещать объект по сложившейся линии застройки.</p> <p>3. Предельное количество этажей или предельная высота зданий, строений, сооружений:</p> <p>3.1. Количество этажей – не более 3 этажей (включая подземный, подвальный, цокольный, технический, мансардный).</p> <p>4. Максимальный процент застройки в границах земельного участка, определяемый как отношение суммарной площади земельного участка, которая может быть застроена, ко всей площади земельного участка:</p> <p>4.1. - 30%.</p> <p>5. Иные показатели:</p> <p>- не подлежат установлению.</p>
14	Для размещения крытых и открытых стоянок для временного хранения легковых автомобилей	<p>1. Предельные размеры земельных участков, в том числе их площадь:</p> <p>- минимальный размер земельного участка – 13 м. - минимальная площадь земельного участка – 169 кв. м. - максимальная площадь земельного участка - 3000 кв. м.</p> <p>2. Минимальные отступы от границ земельных участков в целях определения мест допустимого размещения зданий, строений, сооружений, за пределами которых запрещено строительство зданий, строений, сооружений:</p> <p>- от красной линии улиц – 5 м, - от красной линии однополосных проездов – 3 м. - от границы земельного участка – 1 м,</p>

Изм.	Лист	№ докум.	Подпись	Дата

206005

Лист

53

		<p>Для застроенных земельных участков при реконструкции объектов допускается размещать объект по сложившейся линии застройки.</p> <p>3. Предельное количество этажей или предельная высота зданий, строений, сооружений:</p> <p>3.1. Количество этажей – не более 3 этажей (включая подземный, подвальный, цокольный, технический, мансардный).</p> <p>4. Максимальный процент застройки в границах земельного участка, определяемый как отношение суммарной площади земельного участка, которая может быть застроена, ко всей площади земельного участка:</p> <p>4.1. - 50%.</p> <p>5. Иные показатели:</p> <p>- не подлежат установлению.</p>
15	Для эксплуатации кооперативных и служебных гаражей	<p>1. Предельные размеры земельных участков, в том числе их площадь:</p> <p>- минимальный размер земельного участка – 13 м. - минимальная площадь земельного участка – 169 кв. м. - максимальная площадь земельного участка - 3000 кв. м.</p> <p>2. Минимальные отступы от границ земельных участков в целях определения мест допустимого размещения зданий, строений, сооружений, за пределами которых запрещено строительство зданий, строений, сооружений:</p> <p>- от красной линии улиц – 5 м, - от красной линии однополосных проездов – 3 м. - от границы земельного участка – 1 м,</p> <p>Для застроенных земельных участков при реконструкции объектов допускается размещать объект по сложившейся линии застройки.</p> <p>3. Предельное количество этажей или предельная высота зданий, строений, сооружений:</p> <p>3.1. Количество этажей – не более 3 этажей (включая подземный, подвальный, цокольный, технический, мансардный).</p> <p>4. Максимальный процент застройки в границах земельного участка, определяемый как отношение суммарной площади земельного участка, которая может быть застроена, ко всей площади земельного участка:</p> <p>4.1. - 50%.</p> <p>5. Иные показатели:</p> <p>- не подлежат установлению.</p>
16	Для размещения гостиниц	<p>1. Предельные размеры земельных участков, в том числе их площадь:</p> <p>- минимальный размер земельного участка – 30 м. - минимальная площадь земельного участка – 900 кв.м. - максимальная площадь земельного участка – 5000 кв.м.</p> <p>2. Минимальные отступы от границ земельных участков в целях определения мест допустимого размещения зданий, строений, сооружений, за пределами которых запрещено строительство зданий, строений, сооружений:</p> <p>- от красной линии улиц – 5 м, - от красной линии однополосных проездов – 3 м, - от границы земельного участка – 3 м.</p> <p>Для застроенных земельных участков при реконструкции объектов допускается размещать объект по сложившейся линии застройки.</p> <p>3. Предельное количество этажей или предельная высота зданий, строений, сооружений:</p> <p>3.1. Количество этажей – не более 3 этажей (включая подземный, подвальный, цокольный, технический, мансардный).</p> <p>4. Максимальный процент застройки в границах земельного участка, определяемый как отношение суммарной</p>

Инов. № подл.	Подпись и дата
Взам. инв. №	Инов. № дубл.
Подпись и дата	Подпись и дата

Изм.	Лист	№ докум.	Подпись	Дата
------	------	----------	---------	------

206005

Лист

54

	<p>площади земельного участка, которая может быть застроена, ко всей площади земельного участка:</p> <p>4.1. - 60%.</p> <p>5. Иные показатели:</p> <p>- не подлежат установлению.</p>
--	--

Условно-разрешенные виды разрешенного использования земельных участков и объектов капитального строительства:

№	Условно-разрешенные виды разрешенного использования земельных участков и объектов капитального строительства	Предельные размеры земельных участков и предельные параметры разрешенного строительства, реконструкции объектов капитального строительства
1	Для размещения амбулаторно-поликлинических учреждений	<p>1. Предельные размеры земельных участков, в том числе их площадь:</p> <ul style="list-style-type: none"> - минимальный размер земельного участка – 30 м. - минимальная площадь земельного участка – 900 кв.м. - максимальная площадь земельного участка – 30000 кв.м. <p>2. Минимальные отступы от границ земельных участков в целях определения мест допустимого размещения зданий, строений, сооружений, за пределами которых запрещено строительство зданий, строений, сооружений:</p> <ul style="list-style-type: none"> - от красной линии улиц – 5 м, - от красной линии однополосных проездов – 3 м, - от границы земельного участка – 3 м. <p>Для застроенных земельных участков при реконструкции объектов допускается размещать объект по сложившейся линии застройки.</p> <p>3. Предельное количество этажей или предельная высота зданий, строений, сооружений:</p> <p>3.1. Количество этажей – не более 3 этажей (включая подземный, подвальный, цокольный, технический, мансардный).</p> <p>4. Максимальный процент застройки в границах земельного участка, определяемый как отношение суммарной площади земельного участка, которая может быть застроена, ко всей площади земельного участка:</p> <p>4.1. - 50%.</p> <p>5. Иные показатели:</p> <p>- не подлежат установлению.</p>
2	Для размещения жилищно-эксплуатационных и аварийных служб	<p>1. Предельные размеры земельных участков, в том числе их площадь:</p> <ul style="list-style-type: none"> - минимальный размер земельного участка – 20 м. - минимальная площадь земельного участка – 900 кв.м. - максимальная площадь земельного участка – 5000 кв.м. <p>2. Минимальные отступы от границ земельных участков в целях определения мест допустимого размещения зданий, строений, сооружений, за пределами которых запрещено строительство зданий, строений, сооружений:</p> <ul style="list-style-type: none"> - от красной линии улиц – 5 м, - от красной линии однополосных проездов – 3 м, - от границы земельного участка – 3 м. <p>Для застроенных земельных участков при реконструкции объектов допускается размещать объект по сложившейся линии застройки.</p> <p>3. Предельное количество этажей или предельная высота зданий, строений, сооружений:</p> <p>3.1. Количество этажей – не более 3 этажей (включая подземный, подвальный, цокольный, технический, мансардный).</p> <p>4. Максимальный процент застройки в границах земельного участка, определяемый как отношение суммарной</p>

Инов. № подл.	Подпись и дата
Взам. инв. №	Инов. № дубл.
Инов. № подл.	Подпись и дата

Изм.	Лист	№ докум.	Подпись	Дата
------	------	----------	---------	------

		<p>площади земельного участка, которая может быть застроена, ко всей площади земельного участка:</p> <p>4.1.- 60%.</p> <p>5. Иные показатели:</p> <p>- не подлежат установлению.</p>
3	Для размещения предприятия автосервиса	<p>1. Предельные размеры земельных участков, в том числе их площадь:</p> <p>- минимальный размер земельного участка – 13 м.</p> <p>- минимальная площадь земельного участка – 169 кв. м.</p> <p>- максимальная площадь земельного участка - 1500 кв. м.</p> <p>2. Минимальные отступы от границ земельных участков в целях определения мест допустимого размещения зданий, строений, сооружений, за пределами которых запрещено строительство зданий, строений, сооружений:</p> <p>- от красной линии улиц – 5 м,</p> <p>- от красной линии однополосных проездов – 3 м.</p> <p>- от границы земельного участка – 1 м,</p> <p>Для застроенных земельных участков при реконструкции объектов допускается размещать объект по сложившейся линии застройки.</p> <p>3. Предельное количество этажей или предельная высота зданий, строений, сооружений:</p> <p>3.1. Количество этажей – не более 3 этажей (включая подземный, подвальный, цокольный, технический, мансардный).</p> <p>4. Максимальный процент застройки в границах земельного участка, определяемый как отношение суммарной площади земельного участка, которая может быть застроена, ко всей площади земельного участка:</p> <p>4.1. - 50%.</p> <p>5. Иные показатели:</p> <p>- не подлежат установлению.</p>
4	Для размещения открытых спортивно-зрелищных комплексов	<p>1. Предельные размеры земельных участков, в том числе их площадь:</p> <p>- минимальный размер земельного участка – 20 м.</p> <p>- минимальная площадь земельного участка – 400 кв.м.</p> <p>- максимальная площадь земельного участка – 20000 кв.м.</p> <p>2. Минимальные отступы от границ земельных участков в целях определения мест допустимого размещения зданий, строений, сооружений, за пределами которых запрещено строительство зданий, строений, сооружений:</p> <p>- от красной линии улиц – 5 м,</p> <p>- от красной линии однополосных проездов – 3 м,</p> <p>- от границы земельного участка – 3 м.</p> <p>Для застроенных земельных участков при реконструкции объектов допускается размещать объект по сложившейся линии застройки.</p> <p>3. Предельное количество этажей или предельная высота зданий, строений, сооружений:</p> <p>3.1. Количество этажей – не более 3 этажей (включая подземный, подвальный, цокольный, технический, мансардный).</p> <p>4. Максимальный процент застройки в границах земельного участка, определяемый как отношение суммарной площади земельного участка, которая может быть застроена, ко всей площади земельного участка:</p> <p>4.1.- 60%.</p> <p>5. Иные показатели:</p> <p>- не подлежат установлению.</p>
5	Для размещения рынков, ярмарок	<p>1. Предельные размеры земельных участков, в том числе их площадь:</p> <p>- минимальный размер земельного участка – 20 м.</p>

Инов. № подл.	Подпись и дата	Взам. инв. №	Инов. № дубл.	Подпись и дата

Изм.	Лист	№ докум.	Подпись	Дата

206005

Лист

56

Инов. № подл.	Подпись и дата	Взам. инв. №	Инов. № дубл.	Подпись и дата

		<ul style="list-style-type: none"> - минимальная площадь земельного участка – 400 кв.м. - максимальная площадь земельного участка – 10000 кв.м. <p>2. Минимальные отступы от границ земельных участков в целях определения мест допустимого размещения зданий, строений, сооружений, за пределами которых запрещено строительство зданий, строений, сооружений:</p> <ul style="list-style-type: none"> - от красной линии улиц – 5 м, - от красной линии однополосных проездов – 3 м, - от границы земельного участка – 3 м. <p>Для застроенных земельных участков при реконструкции объектов допускается размещать объект по сложившейся линии застройки.</p> <p>3. Предельное количество этажей или предельная высота зданий, строений, сооружений:</p> <p>3.1. Количество этажей – не более 3 этажей (включая подземный, подвальный, цокольный, технический, мансардный).</p> <p>4. Максимальный процент застройки в границах земельного участка, определяемый как отношение суммарной площади земельного участка, которая может быть застроена, ко всей площади земельного участка:</p> <p>4.1. - 60%.</p> <p>5. Иные показатели:</p> <ul style="list-style-type: none"> - не подлежат установлению.
6	Для размещения культовых сооружений	<p>1. Предельные размеры земельных участков, в том числе их площадь:</p> <ul style="list-style-type: none"> - минимальный размер земельного участка – 20 м. - минимальная площадь земельного участка – 400 кв.м. - максимальная площадь земельного участка – 6000 кв.м. <p>2. Минимальные отступы от границ земельных участков в целях определения мест допустимого размещения зданий, строений, сооружений, за пределами которых запрещено строительство зданий, строений, сооружений:</p> <ul style="list-style-type: none"> - от красной линии улиц – 5 м, - от красной линии однополосных проездов – 3 м, - от границы земельного участка – 3 м. <p>Для застроенных земельных участков при реконструкции объектов допускается размещать объект по сложившейся линии застройки.</p> <p>3. Предельное количество этажей или предельная высота зданий, строений, сооружений:</p> <p>3.1. Количество этажей – не более 3 этажей (включая подземный, подвальный, цокольный, технический, мансардный).</p> <p>4. Максимальный процент застройки в границах земельного участка, определяемый как отношение суммарной площади земельного участка, которая может быть застроена, ко всей площади земельного участка:</p> <p>4.1. - 60%.</p> <p>5. Иные показатели:</p> <ul style="list-style-type: none"> - не подлежат установлению.
7	Для размещения объектов сотовой, радиорелейной и спутниковой связи (башни, мачты и т.д.), иных сооружений связи	<p>1. Предельные размеры земельных участков, в том числе их площадь:</p> <ul style="list-style-type: none"> - минимальный размер земельного участка – 7 м. - минимальная площадь земельного участка – 50 кв.м. - максимальная площадь земельного участка – не подлежит установлению; <p>2. Минимальные отступы от границ земельных участков в целях определения мест допустимого размещения зданий, строений, сооружений, за пределами которых запрещено строительство зданий, строений, сооружений:</p> <ul style="list-style-type: none"> - от красной линии улиц – 5 м, - от красной линии однополосных проездов – 3 м,

Изм.	Лист	№ докум.	Подпись	Дата

206005

Лист

57

		<p>- от границы земельного участка – 1 м.</p> <p>Для застроенных земельных участков при реконструкции объектов допускается размещать объект по сложившейся линии застройки.</p> <p>3. Предельное количество этажей или предельная высота зданий, строений, сооружений:</p> <p>- не подлежат установлению.</p> <p>4. Максимальный процент застройки в границах земельного участка, определяемый как отношение суммарной площади земельного участка, которая может быть застроена, ко всей площади земельного участка:</p> <p>4.1. - 80%.</p> <p>5. Иные показатели:</p> <p>- не подлежат установлению.</p>
8	Для размещения не линейных объектов инженерной инфраструктуры (трансформаторные подстанции, канализационные насосные станции, насосные станции подъема воды, понизительные насосные станции тепловых сетей и т.д.)	<p>1. Предельные размеры земельных участков, в том числе их площадь:</p> <p>- минимальный размер земельного участка – 7 м.</p> <p>- минимальная площадь земельного участка – 50 кв.м.</p> <p>- максимальная площадь земельного участка – не подлежит установлению;</p> <p>2. Минимальные отступы от границ земельных участков в целях определения мест допустимого размещения зданий, строений, сооружений, за пределами которых запрещено строительство зданий, строений, сооружений:</p> <p>- от красной линии улиц – 5 м,</p> <p>- от красной линии однополосных проездов – 3 м,</p> <p>- от границы земельного участка – 1 м.</p> <p>Для застроенных земельных участков при реконструкции объектов допускается размещать объект по сложившейся линии застройки.</p> <p>3. Предельное количество этажей или предельная высота зданий, строений, сооружений:</p> <p>3.1. – 1 этаж.</p> <p>4. Максимальный процент застройки в границах земельного участка, определяемый как отношение суммарной площади земельного участка, которая может быть застроена, ко всей площади земельного участка:</p> <p>4.1. - 80%.</p> <p>5. Иные показатели:</p> <p>- не подлежат установлению.</p>

Вспомогательные виды разрешенного использования земельных участков и объектов капитального строительства:

№	Вспомогательные виды разрешенного использования земельных участков и объектов капитального строительства	Предельные размеры земельных участков и предельные параметры разрешенного строительства, реконструкции объектов капитального строительства
1	В соответствии с п.3 ст.23 настоящих Правил	Предельные (минимальные и (или) максимальные) размеры для земельных участков и предельные параметры разрешенного строительства, реконструкции объектов капитального строительства не подлежат установлению.

Ограничения использования земельных участков и объектов капитального строительства:

1. Правообладатели, чьи земельные участки и объекты капитального строительства полностью или частично расположены в охранных зонах сетей инженерно-технического обеспечения, обязаны соблюдать требования (ограничения и запреты) законодательства

Изм.	Лист	№ докум.	Подпись	Дата

206005

Лист

58

Российской Федерации, установленные к особым условиям использования земельных участков и объектов капитального строительства, обеспечивающим безопасное функционирование и эксплуатацию указанных объектов.

2. Правообладатели, чьи земельные участки и объекты капитального строительства полностью или частично расположены в границах водоохранных зон водных объектов, обязаны соблюдать специальный режим осуществления хозяйственной и иной деятельности, в том числе дополнительные ограничения хозяйственной и иной деятельности для земельных участков и объектов капитального строительства, расположенных в границах прибрежных защитных полос, в целях предотвращения загрязнения, засорения, заиления указанных водных объектов и истощения их вод, а также сохранения среды обитания водных биологических ресурсов и других объектов животного и растительного мира, установленный законодательством Российской Федерации.

3. Правообладатели, чьи земельные участки и объекты капитального строительства полностью или частично расположены в границах зон санитарной охраны (ЗСО) источников водоснабжения и водопроводов питьевого назначения обязаны соблюдать правила и нормы, определяющие санитарно-эпидемиологические требования к организации и эксплуатации таких зон.

4. Правообладатели, чьи земельные участки и объекты капитального строительства полностью или частично расположены в границах санитарно-защитных зон промышленных объектов и производств, объектов транспорта, связи, сельского хозяйства, энергетики, опытно-экспериментальных производств, объектов коммунального назначения, спорта, торговли, общественного питания и др., являющихся источниками воздействия на среду обитания и здоровье человека, обязаны соблюдать требования к режиму таких зон, установленных законодательством Российской Федерации.

5. Правообладатели, чьи земельные участки и объекты капитального строительства полностью или частично расположены в границах зоны затопления паводковыми водами, обязаны соблюдать требования к режиму таких зон, установленных законодательством Российской Федерации.

6. Иные ограничения использования земельных участков и объектов капитального строительства, помимо установленных законодательством Российской Федерации, настоящими Правилами не устанавливаются.

ОД-2 – зона объектов профессионального образования включает в себя участки территории города Кирово-Чепецка, предназначенные для размещения объектов среднего профессионального и высшего профессионального образования, научно-исследовательских учреждений и иных объектов, связанных с ними.

Основные виды разрешенного использования земельных участков и объектов капитального строительства:

№	Основные виды разрешенного использования земельных участков и объектов капитального строительства	Предельные размеры земельных участков и предельные параметры разрешенного строительства, реконструкции объектов капитального строительства
1	Для размещения учреждений среднего и высшего профессионального образования	1. Предельные размеры земельных участков, в том числе их площадь: Минимальный размер земельного участка – 30 м Минимальная площадь земельного участка – 900 кв. м. Максимальная площадь земельного участка - 30000 кв.м.

Интв. № подл.	Подпись и дата
Взам. инв. №	Интв. № дубл.
Подпись и дата	Подпись и дата

Инов. № подл.	Подпись и дата
Взам. инв. №	Инов. № дубл.
Подпись и дата	Подпись и дата

		<p>2. Минимальные отступы от границ земельных участков в целях определения мест допустимого размещения зданий, строений, сооружений, за пределами которых запрещено строительство зданий, строений, сооружений:</p> <ul style="list-style-type: none"> - от красных линий для зданий детских дошкольных учреждений, школ начального и среднего образования – 25 м, - от красных линий для других зданий учреждений образования - 5 м, - от границы земельного участка – 3 м. <p>Для застроенных земельных участков при реконструкции объектов допускается размещать объект по сложившейся линии застройки;</p> <p>3. Предельное количество этажей или предельная высота зданий, строений, сооружений:</p> <p>Максимальное количество этажей – 3 эт.</p> <p>4. Максимальный процент застройки в границах земельного участка</p> <p>4.1. – 50 %.</p> <p>5. Иные показатели:</p> <p>- не подлежат установлению.</p>
2	Для размещения научно-исследовательских учреждений	<p>1. Предельные размеры земельных участков, в том числе их площадь:</p> <ul style="list-style-type: none"> - минимальный размер земельного участка – 30 м. - минимальная площадь земельного участка – 900 кв.м. - максимальная площадь земельного участка – 30000 кв.м. <p>2. Минимальные отступы от границ земельных участков в целях определения мест допустимого размещения зданий, строений, сооружений, за пределами которых запрещено строительство зданий, строений, сооружений:</p> <ul style="list-style-type: none"> - от красной линии улиц – 5 м, - от красной линии однополосных проездов – 3 м, - от границы земельного участка – 3 м. <p>Для застроенных земельных участков при реконструкции объектов допускается размещать объект по сложившейся линии застройки.</p> <p>3. Предельное количество этажей или предельная высота зданий, строений, сооружений:</p> <p>3.1. Количество этажей – не более 3 этажей (включая подземный, подвальный, цокольный, технический, мансардный).</p> <p>4. Максимальный процент застройки в границах земельного участка, определяемый как отношение суммарной площади земельного участка, которая может быть застроена, ко всей площади земельного участка:</p> <p>4.1. - 50%.</p> <p>5. Иные показатели:</p> <p>- не подлежат установлению.</p>
3	Для размещения общежитий	<p>1. Предельные размеры земельных участков, в том числе их площадь:</p> <ul style="list-style-type: none"> - минимальный размер земельного участка – 25 м. - минимальная площадь земельного участка – 1000 кв. м. - максимальная площадь земельного участка - 10000 кв. м. <p>2. Минимальные отступы от границ земельных участков в целях определения мест допустимого размещения зданий, строений, сооружений, за пределами которых запрещено строительство зданий, строений, сооружений:</p> <ul style="list-style-type: none"> - от красной линии улиц – 5 м, - от красной линии однополосных проездов – 3 м. - от границы земельного участка – 5 м, <p>Для застроенных земельных участков при реконструкции объектов допускается размещать объект по сложившейся линии застройки.</p> <p>3. Предельное количество этажей или предельная высота</p>

Изм.	Лист	№ докум.	Подпись	Дата
------	------	----------	---------	------

206005

Лист

60

Инов. № подл.	Подпись и дата	Взам. инв. №	Инов. № дубл.	Подпись и дата

		зданий, строений, сооружений: 3.1. Количество этажей – не более 9 этажей (включая подземный, подвальный, цокольный, технический, мансардный). 4. Максимальный процент застройки в границах земельного участка, определяемый как отношение суммарной площади земельного участка, которая может быть застроена, ко всей площади земельного участка: 4.1. - 40%. 5. Иные показатели: - не подлежат установлению.
4	Для размещения объектов розничной торговли	1. Предельные размеры земельных участков, в том числе их площадь: - минимальный размер земельного участка – 30 м. - минимальная площадь земельного участка – 900 кв.м. - максимальная площадь земельного участка – 5000 кв.м. 2. Минимальные отступы от границ земельных участков в целях определения мест допустимого размещения зданий, строений, сооружений, за пределами которых запрещено строительство зданий, строений, сооружений: - от красной линии улиц – 5 м, - от красной линии однополосных проездов – 3 м, - от границы земельного участка – 3 м. Для застроенных земельных участков при реконструкции объектов допускается размещать объект по сложившейся линии застройки. 3. Предельное количество этажей или предельная высота зданий, строений, сооружений: 3.1. Количество этажей – не более 3 этажей (включая подземный, подвальный, цокольный, технический, мансардный). 4. Максимальный процент застройки в границах земельного участка, определяемый как отношение суммарной площади земельного участка, которая может быть застроена, ко всей площади земельного участка: 4.1. - 60%. 5. Иные показатели: - не подлежат установлению.
5	Для размещения объектов общественного питания	1. Предельные размеры земельных участков, в том числе их площадь: - минимальный размер земельного участка – 30 м. - минимальная площадь земельного участка – 900 кв.м. - максимальная площадь земельного участка – 30000 кв.м. 2. Минимальные отступы от границ земельных участков в целях определения мест допустимого размещения зданий, строений, сооружений, за пределами которых запрещено строительство зданий, строений, сооружений: - от красной линии улиц – 5 м, - от красной линии однополосных проездов – 3 м, - от границы земельного участка – 3 м. Для застроенных земельных участков при реконструкции объектов допускается размещать объект по сложившейся линии застройки. 3. Предельное количество этажей или предельная высота зданий, строений, сооружений: 3.1. Количество этажей – не более 3 этажей (включая подземный, подвальный, цокольный, технический, мансардный). 4. Максимальный процент застройки в границах земельного участка, определяемый как отношение суммарной площади земельного участка, которая может быть застроена, ко всей площади земельного участка: 4.1. - 60%. 5. Иные показатели: - не подлежат установлению.

Изм.	Лист	№ докум.	Подпись	Дата

206005

Лист

61

6	Для размещения открытых и крытых спортивных комплексов	<p>1. Предельные размеры земельных участков, в том числе их площадь:</p> <ul style="list-style-type: none"> - минимальный размер земельного участка – 20 м. - минимальная площадь земельного участка – 400 кв.м. - максимальная площадь земельного участка – 20000 кв.м. <p>2. Минимальные отступы от границ земельных участков в целях определения мест допустимого размещения зданий, строений, сооружений, за пределами которых запрещено строительство зданий, строений, сооружений:</p> <ul style="list-style-type: none"> - от красной линии улиц – 5 м, - от красной линии однополосных проездов – 3 м, - от границы земельного участка – 3 м. <p>Для застроенных земельных участков при реконструкции объектов допускается размещать объект по сложившейся линии застройки.</p> <p>3. Предельное количество этажей или предельная высота зданий, строений, сооружений:</p> <p>3.1. Количество этажей – не более 3 этажей (включая подземный, подвальный, цокольный, технический, мансардный).</p> <p>4. Максимальный процент застройки в границах земельного участка, определяемый как отношение суммарной площади земельного участка, которая может быть застроена, ко всей площади земельного участка:</p> <p>4.1.- 60%.</p> <p>5. Иные показатели:</p> <ul style="list-style-type: none"> - не подлежат установлению.
7	Для эксплуатации жилых домов	<p>1. Предельные размеры земельных участков, в том числе их площадь:</p> <ul style="list-style-type: none"> - минимальный размер земельного участка – 25 м. - минимальная площадь земельного участка – 1000 кв. м. - максимальная площадь земельного участка - 10000 кв. м. <p>2. Минимальные отступы от границ земельных участков в целях определения мест допустимого размещения зданий, строений, сооружений, за пределами которых запрещено строительство зданий, строений, сооружений:</p> <ul style="list-style-type: none"> - от красной линии улиц – 5 м, - от красной линии однополосных проездов – 3 м. - от границы земельного участка – 5 м, <p>Для застроенных земельных участков при реконструкции объектов допускается размещать объект по сложившейся линии застройки.</p> <p>3. Предельное количество этажей или предельная высота зданий, строений, сооружений:</p> <p>3.1. Количество этажей – не более 9 этажей (включая подземный, подвальный, цокольный, технический, мансардный).</p> <p>4. Максимальный процент застройки в границах земельного участка, определяемый как отношение суммарной площади земельного участка, которая может быть застроена, ко всей площади земельного участка:</p> <p>4.1. - 40%.</p> <p>5. Иные показатели:</p> <ul style="list-style-type: none"> - не подлежат установлению.
8	Для размещения крытых и открытых стоянок для временного хранения служебного автотранспорта	<p>1. Предельные размеры земельных участков, в том числе их площадь:</p> <ul style="list-style-type: none"> - минимальный размер земельного участка – 13 м. - минимальная площадь земельного участка – 169 кв. м. - максимальная площадь земельного участка - 3000 кв. м. <p>2. Минимальные отступы от границ земельных участков в целях определения мест допустимого размещения зданий, строений, сооружений, за пределами которых запрещено строительство зданий, строений, сооружений:</p>

Подпись и дата	Инв. № дубл.	Взам. инв. №	Подпись и дата	Инв. № подл.
----------------	--------------	--------------	----------------	--------------

Изм.	Лист	№ докум.	Подпись	Дата

206005

Лист

62

	<ul style="list-style-type: none"> - от красной линии улиц – 5 м, - от красной линии однополосных проездов – 3 м. - от границы земельного участка – 1 м, <p>Для застроенных земельных участков при реконструкции объектов допускается размещать объект по сложившейся линии застройки.</p> <p>3. Предельное количество этажей или предельная высота зданий, строений, сооружений:</p> <p>3.1. Количество этажей – не более 3 этажей (включая подземный, подвальный, цокольный, технический, мансардный).</p> <p>4. Максимальный процент застройки в границах земельного участка, определяемый как отношение суммарной площади земельного участка, которая может быть застроена, ко всей площади земельного участка:</p> <p>4.1. - 50%.</p> <p>5. Иные показатели:</p> <ul style="list-style-type: none"> - не подлежат установлению.
--	---

Условно-разрешенные виды разрешенного использования земельных участков и объектов капитального строительства:

№	Условно-разрешенные виды разрешенного использования земельных участков и объектов капитального строительства	Предельные размеры земельных участков и предельные параметры разрешенного строительства, реконструкции объектов капитального строительства
1	Для размещения объектов бытового обслуживания	<p>1. Предельные размеры земельных участков, в том числе их площадь:</p> <ul style="list-style-type: none"> - минимальный размер земельного участка – 30 м. - минимальная площадь земельного участка – 900 кв.м. - максимальная площадь земельного участка – 5000 кв.м. <p>2. Минимальные отступы от границ земельных участков в целях определения мест допустимого размещения зданий, строений, сооружений, за пределами которых запрещено строительство зданий, строений, сооружений:</p> <ul style="list-style-type: none"> - от красной линии улиц – 5 м, - от красной линии однополосных проездов – 3 м, - от границы земельного участка – 3 м. <p>Для застроенных земельных участков при реконструкции объектов допускается размещать объект по сложившейся линии застройки.</p> <p>3. Предельное количество этажей или предельная высота зданий, строений, сооружений:</p> <p>3.1. Количество этажей – не более 3 этажей (включая подземный, подвальный, цокольный, технический, мансардный).</p> <p>4. Максимальный процент застройки в границах земельного участка, определяемый как отношение суммарной площади земельного участка, которая может быть застроена, ко всей площади земельного участка:</p> <p>4.1. - 60%.</p> <p>5. Иные показатели:</p> <ul style="list-style-type: none"> - не подлежат установлению.
2	Для размещения зданий административного назначения	<p>1. Предельные размеры земельных участков, в том числе их площадь:</p> <ul style="list-style-type: none"> - минимальный размер земельного участка – 30 м. - минимальная площадь земельного участка – 900 кв.м. - максимальная площадь земельного участка – 5000 кв.м. <p>2. Минимальные отступы от границ земельных участков в целях определения мест допустимого размещения зданий, строений, сооружений, за пределами которых запрещено строительство зданий, строений, сооружений:</p>

Интв. № подл.	Интв. № дубл.	Взам. инв. №	Подпись и дата

Инов. № подл.	Подпись и дата
Взам. инв. №	Инов. № дубл.
Подпись и дата	Инов. №
Инов. № подл.	Подпись и дата

		<ul style="list-style-type: none"> - от красной линии улиц – 5 м, - от красной линии однополосных проездов – 3 м, - от границы земельного участка – 3 м. <p>Для застроенных земельных участков при реконструкции объектов допускается размещать объект по сложившейся линии застройки.</p> <p>3. Предельное количество этажей или предельная высота зданий, строений, сооружений:</p> <p>3.1. Количество этажей – не более 3 этажей (включая подземный, подвальный, цокольный, технический, мансардный).</p> <p>4. Максимальный процент застройки в границах земельного участка, определяемый как отношение суммарной площади земельного участка, которая может быть застроена, ко всей площади земельного участка:</p> <p>4.1. - 60%.</p> <p>5. Иные показатели:</p> <ul style="list-style-type: none"> - не подлежат установлению.
3	Для размещения объектов сотовой, радиорелейной и спутниковой связи (башни, мачты и т.д.), иных сооружений связи	<p>1. Предельные размеры земельных участков, в том числе их площадь:</p> <ul style="list-style-type: none"> - минимальный размер земельного участка – 7 м. - минимальная площадь земельного участка – 50 кв.м. - максимальная площадь земельного участка – не подлежит установлению; <p>2. Минимальные отступы от границ земельных участков в целях определения мест допустимого размещения зданий, строений, сооружений, за пределами которых запрещено строительство зданий, строений, сооружений:</p> <ul style="list-style-type: none"> - от красной линии улиц – 5 м, - от красной линии однополосных проездов – 3 м, - от границы земельного участка – 1 м. <p>Для застроенных земельных участков при реконструкции объектов допускается размещать объект по сложившейся линии застройки.</p> <p>3. Предельное количество этажей или предельная высота зданий, строений, сооружений:</p> <ul style="list-style-type: none"> - не подлежат установлению. <p>4. Максимальный процент застройки в границах земельного участка, определяемый как отношение суммарной площади земельного участка, которая может быть застроена, ко всей площади земельного участка:</p> <p>4.1. - 80%.</p> <p>5. Иные показатели:</p> <ul style="list-style-type: none"> - не подлежат установлению.
4	Для размещения не линейных объектов инженерной инфраструктуры (трансформаторные подстанции, канализационные насосные станции, насосные станции подъема воды, понизительные насосные станции тепловых сетей и т.д.)	<p>1. Предельные размеры земельных участков, в том числе их площадь:</p> <ul style="list-style-type: none"> - минимальный размер земельного участка – 7 м. - минимальная площадь земельного участка – 50 кв.м. - максимальная площадь земельного участка – не подлежит установлению; <p>2. Минимальные отступы от границ земельных участков в целях определения мест допустимого размещения зданий, строений, сооружений, за пределами которых запрещено строительство зданий, строений, сооружений:</p> <ul style="list-style-type: none"> - от красной линии улиц – 5 м, - от красной линии однополосных проездов – 3 м, - от границы земельного участка – 1 м. <p>Для застроенных земельных участков при реконструкции объектов допускается размещать объект по сложившейся линии застройки.</p> <p>3. Предельное количество этажей или предельная высота зданий, строений, сооружений:</p>

Изм.	Лист	№ докум.	Подпись	Дата
------	------	----------	---------	------

206005

Лист

64

	<p>3.1. – 1 этаж.</p> <p>4. Максимальный процент застройки в границах земельного участка, определяемый как отношение суммарной площади земельного участка, которая может быть застроена, ко всей площади земельного участка:</p> <p>4.1. - 80%.</p> <p>5. Иные показатели:</p> <p>- не подлежат установлению.</p>
--	---

Вспомогательные виды разрешенного использования земельных участков и объектов капитального строительства:

№	Вспомогательные виды разрешенного использования земельных участков и объектов капитального строительства	Предельные размеры земельных участков и предельные параметры разрешенного строительства, реконструкции объектов капитального строительства
1	В соответствии с п.3 ст.23 настоящих Правил	Предельные (минимальные и (или) максимальные) размеры для земельных участков и предельные параметры разрешенного строительства, реконструкции объектов капитального строительства не подлежат установлению.

Ограничения использования земельных участков и объектов капитального строительства:

1. Правообладатели, чьи земельные участки и объекты капитального строительства полностью или частично расположены в охранных зонах сетей инженерно-технического обеспечения, обязаны соблюдать требования (ограничения и запреты) законодательства Российской Федерации, установленные к особым условиям использования земельных участков и объектов капитального строительства, обеспечивающим безопасное функционирование и эксплуатацию указанных объектов.

2. Правообладатели, чьи земельные участки и объекты капитального строительства полностью или частично расположены в границах водоохраных зон водных объектов, обязаны соблюдать специальный режим осуществления хозяйственной и иной деятельности, в том числе дополнительные ограничения хозяйственной и иной деятельности для земельных участков и объектов капитального строительства, расположенных в границах прибрежных защитных полос, в целях предотвращения загрязнения, засорения, заиления указанных водных объектов и истощения их вод, а также сохранения среды обитания водных биологических ресурсов и других объектов животного и растительного мира, установленный законодательством Российской Федерации.

3. Правообладатели, чьи земельные участки и объекты капитального строительства полностью или частично расположены в границах зон санитарной охраны (ЗСО) источников водоснабжения и водопроводов питьевого назначения обязаны соблюдать правила и нормы, определяющие санитарно-эпидемиологические требования к организации и эксплуатации таких зон.

4. Правообладатели, чьи земельные участки и объекты капитального строительства полностью или частично расположены в границах санитарно-защитных зон промышленных объектов и производств, объектов транспорта, связи, сельского хозяйства, энергетики, опытно-экспериментальных производств, объектов коммунального назначения, спорта, торговли, общественного питания и др., являющихся источниками воздействия на среду

Инов. № подл.	Подпись и дата
Взам. инв. №	Инов. № дубл.
Инов. № подл.	Подпись и дата

Изм.	Лист	№ докум.	Подпись	Дата	206005	Лист
						65

обитания и здоровье человека, обязаны соблюдать требования к режиму таких зон, установленных законодательством Российской Федерации.

5. Правообладатели, чьи земельные участки и объекты капитального строительства полностью или частично расположены в границах зоны затопления паводковыми водами, обязаны соблюдать требования к режиму таких зон, установленных законодательством Российской Федерации.

6. Иные ограничения использования земельных участков и объектов капитального строительства, помимо установленных законодательством Российской Федерации, настоящими Правилами не устанавливаются.

ОД-3 - зона объектов здравоохранения включает в себя участки территории города Кирово-Чепецка, предназначенные для размещения объектов здравоохранения и объектов, связанных с ними.

Основные виды разрешенного использования земельных участков и объектов капитального строительства:

№	Основные виды разрешенного использования земельных участков и объектов капитального строительства	Предельные размеры земельных участков и предельные параметры разрешенного строительства, реконструкции объектов капитального строительства
1	Для размещения амбулаторно-поликлинических учреждений	<p>1. Предельные размеры земельных участков, в том числе их площадь:</p> <ul style="list-style-type: none"> - минимальный размер земельного участка – 30 м. - минимальная площадь земельного участка – 900 кв.м. - максимальная площадь земельного участка – 30000 кв.м. <p>2. Минимальные отступы от границ земельных участков в целях определения мест допустимого размещения зданий, строений, сооружений, за пределами которых запрещено строительство зданий, строений, сооружений:</p> <ul style="list-style-type: none"> - от красной линии улиц – 5 м, - от красной линии однополосных проездов – 3 м, - от границы земельного участка – 3 м. <p>Для застроенных земельных участков при реконструкции объектов допускается размещать объект по сложившейся линии застройки.</p> <p>3. Предельное количество этажей или предельная высота зданий, строений, сооружений:</p> <p>3.1. Количество этажей – не более 3 этажей (включая подземный, подвальный, цокольный, технический, мансардный).</p> <p>4. Максимальный процент застройки в границах земельного участка, определяемый как отношение суммарной площади земельного участка, которая может быть застроена, ко всей площади земельного участка:</p> <p>4.1. - 50%.</p>
2	Для размещения медицинских лабораторий	
3	Для размещения станций скорой помощи	
4	Для размещения учреждений санитарно-эпидемиологической службы, учреждений судебно-медицинской экспертизы	

Условно-разрешенные виды разрешенного использования земельных участков и объектов капитального строительства:

№	Условно-разрешенные виды разрешенного использования земельных участков и объектов капитального строительства	Предельные размеры земельных участков и предельные параметры разрешенного строительства, реконструкции объектов капитального строительства
1	Для размещения культовых	1. Предельные размеры земельных участков, в том числе

Инов. № подл.	Изм.	Лист	№ докум.	Подпись	Дата
Взам. инв. №					
Инов. № дубл.					
Подпись и дата					

	объектов	<p>их площадь:</p> <ul style="list-style-type: none"> - минимальный размер земельного участка – 20 м. - минимальная площадь земельного участка – 400 кв.м. - максимальная площадь земельного участка – 6000 кв.м. <p>2. Минимальные отступы от границ земельных участков в целях определения мест допустимого размещения зданий, строений, сооружений, за пределами которых запрещено строительство зданий, строений, сооружений:</p> <ul style="list-style-type: none"> - от красной линии улиц – 5 м, - от красной линии однополосных проездов – 3 м, - от границы земельного участка – 3 м. <p>Для застроенных земельных участков при реконструкции объектов допускается размещать объект по сложившейся линии застройки.</p> <p>3. Предельное количество этажей или предельная высота зданий, строений, сооружений:</p> <p>3.1. Количество этажей – не более 3 этажей (включая подземный, подвальный, цокольный, технический, мансардный).</p> <p>4. Максимальный процент застройки в границах земельного участка, определяемый как отношение суммарной площади земельного участка, которая может быть застроена, ко всей площади земельного участка:</p> <p>4.1. - 60%.</p> <p>5. Иные показатели:</p> <ul style="list-style-type: none"> - не подлежат установлению.
2	Для размещения объектов сотовой, радиорелейной и спутниковой связи (башни, мачты и т.д.), иных сооружений связи	<p>1. Предельные размеры земельных участков, в том числе их площадь:</p> <ul style="list-style-type: none"> - минимальный размер земельного участка – 7 м. - минимальная площадь земельного участка – 50 кв.м. - максимальная площадь земельного участка – не подлежит установлению; <p>2. Минимальные отступы от границ земельных участков в целях определения мест допустимого размещения зданий, строений, сооружений, за пределами которых запрещено строительство зданий, строений, сооружений:</p> <ul style="list-style-type: none"> - от красной линии улиц – 5 м, - от красной линии однополосных проездов – 3 м, - от границы земельного участка – 1 м. <p>Для застроенных земельных участков при реконструкции объектов допускается размещать объект по сложившейся линии застройки.</p> <p>3. Предельное количество этажей или предельная высота зданий, строений, сооружений:</p> <ul style="list-style-type: none"> - не подлежат установлению. <p>4. Максимальный процент застройки в границах земельного участка, определяемый как отношение суммарной площади земельного участка, которая может быть застроена, ко всей площади земельного участка:</p> <p>4.1. - 80%.</p> <p>5. Иные показатели:</p> <ul style="list-style-type: none"> - не подлежат установлению.
3	Для размещения не линейных объектов инженерной инфраструктуры (трансформаторные подстанции, канализационные насосные станции, насосные станции подъема воды, понизительные насосные станции тепловых сетей и т.д.)	<p>1. Предельные размеры земельных участков, в том числе их площадь:</p> <ul style="list-style-type: none"> - минимальный размер земельного участка – 7 м. - минимальная площадь земельного участка – 50 кв.м. - максимальная площадь земельного участка – не подлежит установлению; <p>2. Минимальные отступы от границ земельных участков в целях определения мест допустимого размещения зданий, строений, сооружений, за пределами которых запрещено строительство зданий, строений, сооружений:</p>

Подпись и дата	
Инд. № дубл.	
Взам. инв. №	
Подпись и дата	
Инд. № подл.	

Изм.	Лист	№ докум.	Подпись	Дата

206005

Лист

67

	<ul style="list-style-type: none"> - от красной линии улиц – 5 м, - от красной линии однополосных проездов – 3 м, - от границы земельного участка – 1 м. <p>Для застроенных земельных участков при реконструкции объектов допускается размещать объект по сложившейся линии застройки.</p> <p>3. Предельное количество этажей или предельная высота зданий, строений, сооружений:</p> <p>3.1. – 1 этаж.</p> <p>4. Максимальный процент застройки в границах земельного участка, определяемый как отношение суммарной площади земельного участка, которая может быть застроена, ко всей площади земельного участка:</p> <p>4.1. - 80%.</p> <p>5. Иные показатели:</p> <p>- не подлежат установлению.</p>
--	---

Вспомогательные виды разрешенного использования земельных участков и объектов капитального строительства:

№	Вспомогательные виды разрешенного использования земельных участков и объектов капитального строительства	Предельные размеры земельных участков и предельные параметры разрешенного строительства, реконструкции объектов капитального строительства
1	В соответствии с п.3 ст.23 настоящих Правил	Предельные (минимальные и (или) максимальные) размеры для земельных участков и предельные параметры разрешенного строительства, реконструкции объектов капитального строительства не подлежат установлению.

Ограничения использования земельных участков и объектов капитального строительства:

1. Правообладатели, чьи земельные участки и объекты капитального строительства полностью или частично расположены в охранных зонах сетей инженерно-технического обеспечения, обязаны соблюдать требования (ограничения и запреты) законодательства Российской Федерации, установленные к особым условиям использования земельных участков и объектов капитального строительства, обеспечивающим безопасное функционирование и эксплуатацию указанных объектов.

2. Правообладатели, чьи земельные участки и объекты капитального строительства полностью или частично расположены в границах водоохранных зон водных объектов, обязаны соблюдать специальный режим осуществления хозяйственной и иной деятельности, в том числе дополнительные ограничения хозяйственной и иной деятельности для земельных участков и объектов капитального строительства, расположенных в границах прибрежных защитных полос, в целях предотвращения загрязнения, засорения, заиления указанных водных объектов и истощения их вод, а также сохранения среды обитания водных биологических ресурсов и других объектов животного и растительного мира, установленный законодательством Российской Федерации.

3. Правообладатели, чьи земельные участки и объекты капитального строительства полностью или частично расположены в границах зон санитарной охраны (ЗСО) источников водоснабжения и водопроводов питьевого назначения обязаны соблюдать правила и нормы, определяющие санитарно-эпидемиологические требования к организации и эксплуатации таких зон.

Интв. № подл.	Подпись и дата
Взам. инв. №	Интв. № дубл.
Подпись и дата	

Изм.	Лист	№ докум.	Подпись	Дата	206005	Лист 68
------	------	----------	---------	------	--------	------------

4. Правообладатели, чьи земельные участки и объекты капитального строительства полностью или частично расположены в границах санитарно-защитных зон промышленных объектов и производств, объектов транспорта, связи, сельского хозяйства, энергетики, опытно-экспериментальных производств, объектов коммунального назначения, спорта, торговли, общественного питания и др., являющихся источниками воздействия на среду обитания и здоровье человека, обязаны соблюдать требования к режиму таких зон, установленных законодательством Российской Федерации.

5. Правообладатели, чьи земельные участки и объекты капитального строительства полностью или частично расположены в границах зоны затопления паводковыми водами, обязаны соблюдать требования к режиму таких зон, установленных законодательством Российской Федерации.

6. Иные ограничения использования земельных участков и объектов капитального строительства, помимо установленных законодательством Российской Федерации, настоящими Правилами не устанавливаются.

ОД-4 - зона спортивных сооружений включает в себя участки территории города Кирово-Чепецка, предназначенные для размещения объектов спортивного назначения и объектов, связанных с ними.

Основные виды разрешенного использования земельных участков и объектов капитального строительства:

№	Основные виды разрешенного использования земельных участков и объектов капитального строительства	Предельные размеры земельных участков и предельные параметры разрешенного строительства, реконструкции объектов капитального строительства
1	Для размещения крытых спортивно-зрелищных комплексов	<p>1. Предельные размеры земельных участков, в том числе их площадь:</p> <ul style="list-style-type: none"> - минимальный размер земельного участка – 20 м. - минимальная площадь земельного участка – 400 кв.м. - максимальная площадь земельного участка – 45000 кв.м. <p>2. Минимальные отступы от границ земельных участков в целях определения мест допустимого размещения зданий, строений, сооружений, за пределами которых запрещено строительство зданий, строений, сооружений:</p> <ul style="list-style-type: none"> - от красной линии улиц – 5 м, - от красной линии однополосных проездов – 3 м, - от границы земельного участка – 3 м. <p>Для застроенных земельных участков при реконструкции объектов допускается размещать объект по сложившейся линии застройки.</p> <p>3. Предельное количество этажей или предельная высота зданий, строений, сооружений:</p> <p>3.1. Количество этажей – не более 3 этажей (включая подземный, подвальный, цокольный, технический, мансардный).</p> <p>4. Максимальный процент застройки в границах земельного участка, определяемый как отношение суммарной площади земельного участка, которая может быть застроена, ко всей площади земельного участка:</p> <p>4.1.- 60%.</p> <p>5. Иные показатели:</p> <ul style="list-style-type: none"> - не подлежат установлению.
2	Для размещения открытых и крытых спортивных комплексов	<p>1. Предельные размеры земельных участков, в том числе их площадь:</p>

Инов. № подл.	Инов. № дубл.	Взам. инв. №	Подпись и дата	Подпись и дата

Инов. № подл.	Подпись и дата
Взам. инв. №	Инов. № дубл.
Подпись и дата	Инов. № дубл.
Инов. № подл.	Подпись и дата

		<ul style="list-style-type: none"> - минимальный размер земельного участка – 20 м. - минимальная площадь земельного участка – 400 кв.м. - максимальная площадь земельного участка – 45000 кв.м. <p>2. Минимальные отступы от границ земельных участков в целях определения мест допустимого размещения зданий, строений, сооружений, за пределами которых запрещено строительство зданий, строений, сооружений:</p> <ul style="list-style-type: none"> - от красной линии улиц – 5 м, - от красной линии однополосных проездов – 3 м, - от границы земельного участка – 3 м. <p>Для застроенных земельных участков при реконструкции объектов допускается размещать объект по сложившейся линии застройки.</p> <p>3. Предельное количество этажей или предельная высота зданий, строений, сооружений:</p> <p>3.1. Количество этажей – не более 3 этажей (включая подземный, подвальный, цокольный, технический, мансардный).</p> <p>4. Максимальный процент застройки в границах земельного участка, определяемый как отношение суммарной площади земельного участка, которая может быть застроена, ко всей площади земельного участка:</p> <p>4.1.- 60%.</p> <p>5. Иные показатели:</p> <ul style="list-style-type: none"> - не подлежат установлению.
3	Для размещения объектов розничной торговли	<p>1. Предельные размеры земельных участков, в том числе их площадь:</p> <ul style="list-style-type: none"> - минимальный размер земельного участка – 30 м. - минимальная площадь земельного участка – 900 кв.м. - максимальная площадь земельного участка – 5000 кв.м. <p>2. Минимальные отступы от границ земельных участков в целях определения мест допустимого размещения зданий, строений, сооружений, за пределами которых запрещено строительство зданий, строений, сооружений:</p> <ul style="list-style-type: none"> - от красной линии улиц – 5 м, - от красной линии однополосных проездов – 3 м, - от границы земельного участка – 3 м. <p>Для застроенных земельных участков при реконструкции объектов допускается размещать объект по сложившейся линии застройки.</p> <p>3. Предельное количество этажей или предельная высота зданий, строений, сооружений:</p> <p>3.1. Количество этажей – не более 3 этажей (включая подземный, подвальный, цокольный, технический, мансардный).</p> <p>4. Максимальный процент застройки в границах земельного участка, определяемый как отношение суммарной площади земельного участка, которая может быть застроена, ко всей площади земельного участка:</p> <p>4.1. - 60%.</p> <p>5. Иные показатели:</p> <ul style="list-style-type: none"> - не подлежат установлению.
4	Для размещения гостиниц	<p>1. Предельные размеры земельных участков, в том числе их площадь:</p> <ul style="list-style-type: none"> - минимальный размер земельного участка – 30 м. - минимальная площадь земельного участка – 900 кв.м. - максимальная площадь земельного участка – 5000 кв.м. <p>2. Минимальные отступы от границ земельных участков в целях определения мест допустимого размещения зданий, строений, сооружений, за пределами которых запрещено строительство зданий, строений, сооружений:</p> <ul style="list-style-type: none"> - от красной линии улиц – 5 м, - от красной линии однополосных проездов – 3 м,

Изм.	Лист	№ докум.	Подпись	Дата
------	------	----------	---------	------

206005

Лист

70

		<p>- от границы земельного участка – 3 м.</p> <p>Для застроенных земельных участков при реконструкции объектов допускается размещать объект по сложившейся линии застройки.</p> <p>3. Предельное количество этажей или предельная высота зданий, строений, сооружений:</p> <p>3.1. Количество этажей – не более 3 этажей (включая подземный, подвальный, цокольный, технический, мансардный).</p> <p>4. Максимальный процент застройки в границах земельного участка, определяемый как отношение суммарной площади земельного участка, которая может быть застроена, ко всей площади земельного участка:</p> <p>4.1. - 60%.</p> <p>5. Иные показатели:</p> <p>- не подлежат установлению.</p>
5	Для размещения объектов общественного питания	<p>1. Предельные размеры земельных участков, в том числе их площадь:</p> <p>- минимальный размер земельного участка – 30 м.</p> <p>- минимальная площадь земельного участка – 900 кв.м.</p> <p>- максимальная площадь земельного участка – 5000 кв.м.</p> <p>2. Минимальные отступы от границ земельных участков в целях определения мест допустимого размещения зданий, строений, сооружений, за пределами которых запрещено строительство зданий, строений, сооружений:</p> <p>- от красной линии улиц – 5 м,</p> <p>- от красной линии однополосных проездов – 3 м,</p> <p>- от границы земельного участка – 3 м.</p> <p>Для застроенных земельных участков при реконструкции объектов допускается размещать объект по сложившейся линии застройки.</p> <p>3. Предельное количество этажей или предельная высота зданий, строений, сооружений:</p> <p>3.1. Количество этажей – не более 3 этажей (включая подземный, подвальный, цокольный, технический, мансардный).</p> <p>4. Максимальный процент застройки в границах земельного участка, определяемый как отношение суммарной площади земельного участка, которая может быть застроена, ко всей площади земельного участка:</p> <p>4.1. - 60%.</p> <p>5. Иные показатели:</p> <p>- не подлежат установлению.</p>

Условно-разрешенные виды разрешенного использования земельных участков и объектов капитального строительства:

№	Условно-разрешенные виды разрешенного использования земельных участков и объектов капитального строительства	Предельные размеры земельных участков и предельные параметры разрешенного строительства, реконструкции объектов капитального строительства
1	Для размещения объектов сотовой, радиорелейной и спутниковой связи (башни, мачты и т.д.), иных сооружений связи	<p>1. Предельные размеры земельных участков, в том числе их площадь:</p> <p>- минимальный размер земельного участка – 7 м.</p> <p>- минимальная площадь земельного участка – 50 кв.м.</p> <p>- максимальная площадь земельного участка – не подлежит установлению;</p> <p>2. Минимальные отступы от границ земельных участков в целях определения мест допустимого размещения зданий, строений, сооружений, за пределами которых запрещено строительство зданий, строений, сооружений:</p> <p>- от красной линии улиц – 5 м,</p> <p>- от красной линии однополосных проездов – 3 м,</p>

Интв. № дубл.	Подпись и дата
Взам. инв. №	Подпись и дата
Интв. № подл.	Подпись и дата

Изм.	Лист	№ докум.	Подпись	Дата
------	------	----------	---------	------

206005

Лист

71

		<p>- от границы земельного участка – 1 м.</p> <p>Для застроенных земельных участков при реконструкции объектов допускается размещать объект по сложившейся линии застройки.</p> <p>3. Предельное количество этажей или предельная высота зданий, строений, сооружений:</p> <p>- не подлежат установлению.</p> <p>4. Максимальный процент застройки в границах земельного участка, определяемый как отношение суммарной площади земельного участка, которая может быть застроена, ко всей площади земельного участка:</p> <p>4.1. - 80%.</p> <p>5. Иные показатели:</p> <p>- не подлежат установлению.</p>
2	Для размещения не линейных объектов инженерной инфраструктуры (трансформаторные подстанции, канализационные насосные станции, насосные станции подъема воды, понизительные насосные станции тепловых сетей и т.д.)	<p>1. Предельные размеры земельных участков, в том числе их площадь:</p> <p>- минимальный размер земельного участка – 7 м.</p> <p>- минимальная площадь земельного участка – 50 кв.м.</p> <p>- максимальная площадь земельного участка – не подлежит установлению;</p> <p>2. Минимальные отступы от границ земельных участков в целях определения мест допустимого размещения зданий, строений, сооружений, за пределами которых запрещено строительство зданий, строений, сооружений:</p> <p>- от красной линии улиц – 5 м,</p> <p>- от красной линии однополосных проездов – 3 м,</p> <p>- от границы земельного участка – 1 м.</p> <p>Для застроенных земельных участков при реконструкции объектов допускается размещать объект по сложившейся линии застройки.</p> <p>3. Предельное количество этажей или предельная высота зданий, строений, сооружений:</p> <p>3.1. – 1 этаж.</p> <p>4. Максимальный процент застройки в границах земельного участка, определяемый как отношение суммарной площади земельного участка, которая может быть застроена, ко всей площади земельного участка:</p> <p>4.1. - 80%.</p> <p>5. Иные показатели:</p> <p>- не подлежат установлению.</p>

Вспомогательные виды разрешенного использования земельных участков и объектов капитального строительства:

№	Вспомогательные виды разрешенного использования земельных участков и объектов капитального строительства	Предельные размеры земельных участков и предельные параметры разрешенного строительства, реконструкции объектов капитального строительства
1	В соответствии с п.3 ст.23 настоящих Правил	Предельные (минимальные и (или) максимальные) размеры для земельных участков и предельные параметры разрешенного строительства, реконструкции объектов капитального строительства не подлежат установлению.

Ограничения использования земельных участков и объектов капитального строительства:

1. Правообладатели, чьи земельные участки и объекты капитального строительства полностью или частично расположены в охранных зонах сетей инженерно-технического

Инд. № дубл.	Подпись и дата
Взам. инв. №	Подпись и дата
Инд. № подл.	Подпись и дата

Изм.	Лист	№ докум.	Подпись	Дата	206005	Лист
						72

обеспечения, обязаны соблюдать требования (ограничения и запреты) законодательства Российской Федерации, установленные к особым условиям использования земельных участков и объектов капитального строительства, обеспечивающим безопасное функционирование и эксплуатацию указанных объектов.

2. Правообладатели, чьи земельные участки и объекты капитального строительства полностью или частично расположены в границах водоохраных зон водных объектов, обязаны соблюдать специальный режим осуществления хозяйственной и иной деятельности, в том числе дополнительные ограничения хозяйственной и иной деятельности для земельных участков и объектов капитального строительства, расположенных в границах прибрежных защитных полос, в целях предотвращения загрязнения, засорения, заиления указанных водных объектов и истощения их вод, а также сохранения среды обитания водных биологических ресурсов и других объектов животного и растительного мира, установленный законодательством Российской Федерации.

3. Правообладатели, чьи земельные участки и объекты капитального строительства полностью или частично расположены в границах зон санитарной охраны (ЗСО) источников водоснабжения и водопроводов питьевого назначения обязаны соблюдать правила и нормы, определяющие санитарно-эпидемиологические требования к организации и эксплуатации таких зон.

4. Правообладатели, чьи земельные участки и объекты капитального строительства полностью или частично расположены в границах санитарно-защитных зон промышленных объектов и производств, объектов транспорта, связи, сельского хозяйства, энергетики, опытно-экспериментальных производств, объектов коммунального назначения, спорта, торговли, общественного питания и др., являющихся источниками воздействия на среду обитания и здоровье человека, обязаны соблюдать требования к режиму таких зон, установленных законодательством Российской Федерации.

5. Правообладатели, чьи земельные участки и объекты капитального строительства полностью или частично расположены в границах зоны затопления паводковыми водами, обязаны соблюдать требования к режиму таких зон, установленных законодательством Российской Федерации.

6. Иные ограничения использования земельных участков и объектов капитального строительства, помимо установленных законодательством Российской Федерации, настоящими Правилами не устанавливаются.

ОД-5 - зона объектов социального и коммунально-бытового назначения включает в себя участки территории города Кирово-Чепецка, предназначенные для размещения объектов социального и коммунально-бытового назначения и объектов, связанных с ними.

Основные виды разрешенного использования земельных участков и объектов капитального строительства:

№	Основные виды разрешенного использования земельных участков и объектов капитального строительства	Предельные размеры земельных участков и предельные параметры разрешенного строительства, реконструкции объектов капитального строительства
1	Для размещения административно-управленческих объектов и некоммерческих организаций, не связанных с	1. Предельные размеры земельных участков, в том числе их площадь: - минимальный размер земельного участка – 20 м. - минимальная площадь земельного участка – 900 кв.м.

Инт. № подл.	Подпись и дата
Взам. инв. №	Инт. № дубл.
Подпись и дата	Подпись и дата

	<p>проживанием населения</p>	<p>- максимальная площадь земельного участка – 5000 кв.м.</p> <p>2. Минимальные отступы от границ земельных участков в целях определения мест допустимого размещения зданий, строений, сооружений, за пределами которых запрещено строительство зданий, строений, сооружений:</p> <ul style="list-style-type: none"> - от красной линии улиц – 5 м, - от красной линии однополосных проездов – 3 м, - от границы земельного участка – 3 м. <p>Для застроенных земельных участков при реконструкции объектов допускается размещать объект по сложившейся линии застройки.</p> <p>3. Предельное количество этажей или предельная высота зданий, строений, сооружений:</p> <p>3.1. Количество этажей – не более 3 этажей (включая подземный, подвальный, цокольный, технический, мансардный).</p> <p>4. Максимальный процент застройки в границах земельного участка, определяемый как отношение суммарной площади земельного участка, которая может быть застроена, ко всей площади земельного участка:</p> <p>4.1.- 60%.</p> <p>5. Иные показатели:</p> <p>- не подлежат установлению.</p>
2	<p>Для размещения объектов бытового обслуживания</p>	<p>1. Предельные размеры земельных участков, в том числе их площадь:</p> <ul style="list-style-type: none"> - минимальный размер земельного участка – 20 м. - минимальная площадь земельного участка – 900 кв.м. - максимальная площадь земельного участка – 5000 кв.м. <p>2. Минимальные отступы от границ земельных участков в целях определения мест допустимого размещения зданий, строений, сооружений, за пределами которых запрещено строительство зданий, строений, сооружений:</p> <ul style="list-style-type: none"> - от красной линии улиц – 5 м, - от красной линии однополосных проездов – 3 м, - от границы земельного участка – 3 м. <p>Для застроенных земельных участков при реконструкции объектов допускается размещать объект по сложившейся линии застройки.</p> <p>3. Предельное количество этажей или предельная высота зданий, строений, сооружений:</p> <p>3.1. Количество этажей – не более 3 этажей (включая подземный, подвальный, цокольный, технический, мансардный).</p> <p>4. Максимальный процент застройки в границах земельного участка, определяемый как отношение суммарной площади земельного участка, которая может быть застроена, ко всей площади земельного участка:</p> <p>4.1.- 60%.</p> <p>5. Иные показатели:</p> <p>- не подлежат установлению.</p>
3	<p>Для размещения объектов жилищно-эксплуатационных и аварийных служб</p>	<p>1. Предельные размеры земельных участков, в том числе их площадь:</p> <ul style="list-style-type: none"> - минимальный размер земельного участка – 20 м. - минимальная площадь земельного участка – 900 кв.м. - максимальная площадь земельного участка – 5000 кв.м. <p>2. Минимальные отступы от границ земельных участков в целях определения мест допустимого размещения зданий, строений, сооружений, за пределами которых запрещено строительство зданий, строений, сооружений:</p> <ul style="list-style-type: none"> - от красной линии улиц – 5 м, - от красной линии однополосных проездов – 3 м, - от границы земельного участка – 3 м. <p>Для застроенных земельных участков при реконструкции</p>

Инва. № подл.	Подпись и дата
Взам. инв. №	Инва. № дубл.
Подпись и дата	
Инва. № подл.	

Изм.	Лист	№ докум.	Подпись	Дата	

Инов. № подл.	Подпись и дата	Взам. инв. №	Инов. № дубл.	Подпись и дата

		<p>объектов допускается размещать объект по сложившейся линии застройки.</p> <p>3. Предельное количество этажей или предельная высота зданий, строений, сооружений:</p> <p>3.1. Количество этажей – не более 3 этажей (включая подземный, подвальный, цокольный, технический, мансардный).</p> <p>4. Максимальный процент застройки в границах земельного участка, определяемый как отношение суммарной площади земельного участка, которая может быть застроена, ко всей площади земельного участка:</p> <p>4.1.- 60%.</p> <p>5. Иные показатели:</p> <p>- не подлежат установлению.</p>
4	Для размещения объектов розничной торговли	<p>1. Предельные размеры земельных участков, в том числе их площадь:</p> <ul style="list-style-type: none"> - минимальный размер земельного участка – 20 м. - минимальная площадь земельного участка – 900 кв.м. - максимальная площадь земельного участка – 5000 кв.м. <p>2. Минимальные отступы от границ земельных участков в целях определения мест допустимого размещения зданий, строений, сооружений, за пределами которых запрещено строительство зданий, строений, сооружений:</p> <ul style="list-style-type: none"> - от красной линии улиц – 5 м, - от красной линии однополосных проездов – 3 м, - от границы земельного участка – 3 м. <p>Для застроенных земельных участков при реконструкции объектов допускается размещать объект по сложившейся линии застройки.</p> <p>3. Предельное количество этажей или предельная высота зданий, строений, сооружений:</p> <p>3.1. Количество этажей – не более 3 этажей (включая подземный, подвальный, цокольный, технический, мансардный).</p> <p>4. Максимальный процент застройки в границах земельного участка, определяемый как отношение суммарной площади земельного участка, которая может быть застроена, ко всей площади земельного участка:</p> <p>4.1.- 60%.</p> <p>5. Иные показатели:</p> <p>- не подлежат установлению.</p>
5	Для размещения объектов общественного питания	<p>1. Предельные размеры земельных участков, в том числе их площадь:</p> <ul style="list-style-type: none"> - минимальный размер земельного участка – 20 м. - минимальная площадь земельного участка – 900 кв.м. - максимальная площадь земельного участка – 5000 кв.м. <p>2. Минимальные отступы от границ земельных участков в целях определения мест допустимого размещения зданий, строений, сооружений, за пределами которых запрещено строительство зданий, строений, сооружений:</p> <ul style="list-style-type: none"> - от красной линии улиц – 5 м, - от красной линии однополосных проездов – 3 м, - от границы земельного участка – 3 м. <p>Для застроенных земельных участков при реконструкции объектов допускается размещать объект по сложившейся линии застройки.</p> <p>3. Предельное количество этажей или предельная высота зданий, строений, сооружений:</p> <p>3.1. Количество этажей – не более 3 этажей (включая подземный, подвальный, цокольный, технический, мансардный).</p> <p>4. Максимальный процент застройки в границах земельного участка, определяемый как отношение суммарной</p>

Изм.	Лист	№ докум.	Подпись	Дата

206005

Лист

75

		<p>площади земельного участка, которая может быть застроена, ко всей площади земельного участка:</p> <p>4.1.- 60%.</p> <p>5. Иные показатели:</p> <p>- не подлежат установлению.</p>
6	Для размещения крытых и открытых стоянок для временного хранения легковых автомобилей	<p>1. Предельные размеры земельных участков, в том числе их площадь:</p> <p>- минимальный размер земельного участка – 13 м.</p> <p>- минимальная площадь земельного участка – 169 кв. м.</p> <p>- максимальная площадь земельного участка - 3000 кв. м.</p> <p>2. Минимальные отступы от границ земельных участков в целях определения мест допустимого размещения зданий, строений, сооружений, за пределами которых запрещено строительство зданий, строений, сооружений:</p> <p>- от красной линии улиц – 5 м,</p> <p>- от красной линии однополосных проездов – 3 м.</p> <p>- от границы земельного участка – 1 м,</p> <p>Для застроенных земельных участков при реконструкции объектов допускается размещать объект по сложившейся линии застройки.</p> <p>3. Предельное количество этажей или предельная высота зданий, строений, сооружений:</p> <p>3.1. Количество этажей – не более 3 этажей (включая подземный, подвальный, цокольный, технический, мансардный).</p> <p>4. Максимальный процент застройки в границах земельного участка, определяемый как отношение суммарной площади земельного участка, которая может быть застроена, ко всей площади земельного участка:</p> <p>4.1. - 50%.</p> <p>5. Иные показатели:</p> <p>- не подлежат установлению.</p>
7	Для размещения объектов предприятий автосервиса	<p>1. Предельные размеры земельных участков, в том числе их площадь:</p> <p>- минимальный размер земельного участка – 13 м.</p> <p>- минимальная площадь земельного участка – 169 кв. м.</p> <p>- максимальная площадь земельного участка - 1500 кв. м.</p> <p>2. Минимальные отступы от границ земельных участков в целях определения мест допустимого размещения зданий, строений, сооружений, за пределами которых запрещено строительство зданий, строений, сооружений:</p> <p>- от красной линии улиц – 5 м,</p> <p>- от красной линии однополосных проездов – 3 м.</p> <p>- от границы земельного участка – 1 м,</p> <p>Для застроенных земельных участков при реконструкции объектов допускается размещать объект по сложившейся линии застройки.</p> <p>3. Предельное количество этажей или предельная высота зданий, строений, сооружений:</p> <p>3.1. Количество этажей – не более 3 этажей (включая подземный, подвальный, цокольный, технический, мансардный).</p> <p>4. Максимальный процент застройки в границах земельного участка, определяемый как отношение суммарной площади земельного участка, которая может быть застроена, ко всей площади земельного участка:</p> <p>4.1. - 50%.</p> <p>5. Иные показатели:</p> <p>- не подлежат установлению.</p>
8	Для размещения служебных гаражей	<p>1. Предельные размеры земельных участков, в том числе их площадь:</p> <p>- минимальный размер земельного участка – 13 м.</p>

Инов. № подл.	Подпись и дата	Взам. инв. №	Инов. № дубл.	Подпись и дата

Изм.	Лист	№ докум.	Подпись	Дата

206005

Лист

76

	<p>- минимальная площадь земельного участка – 169 кв. м. - максимальная площадь земельного участка - 3000 кв. м.</p> <p>2. Минимальные отступы от границ земельных участков в целях определения мест допустимого размещения зданий, строений, сооружений, за пределами которых запрещено строительство зданий, строений, сооружений:</p> <p>- от красной линии улиц – 5 м, - от красной линии однополосных проездов – 3 м. - от границы земельного участка – 1 м,</p> <p>Для застроенных земельных участков при реконструкции объектов допускается размещать объект по сложившейся линии застройки.</p> <p>3. Предельное количество этажей или предельная высота зданий, строений, сооружений:</p> <p>3.1. Количество этажей – не более 3 этажей (включая подземный, подвальный, цокольный, технический, мансардный).</p> <p>4. Максимальный процент застройки в границах земельного участка, определяемый как отношение суммарной площади земельного участка, которая может быть застроена, ко всей площади земельного участка:</p> <p>4.1. - 50%.</p> <p>5. Иные показатели:</p> <p>- не подлежат установлению.</p>
--	--

Условно-разрешенные виды разрешенного использования земельных участков и объектов капитального строительства:

№	Условно-разрешенные виды разрешенного использования земельных участков и объектов капитального строительства	Предельные размеры земельных участков и предельные параметры разрешенного строительства, реконструкции объектов капитального строительства
1	Для размещения объектов сотовой, радиорелейной и спутниковой связи (башни, мачты и т.д.), иных сооружений связи	<p>1. Предельные размеры земельных участков, в том числе их площадь:</p> <p>- минимальный размер земельного участка – 12 м. - минимальная площадь земельного участка – 150 кв.м. - максимальная площадь земельного участка – не подлежит установлению;</p> <p>2. Минимальные отступы от границ земельных участков в целях определения мест допустимого размещения зданий, строений, сооружений, за пределами которых запрещено строительство зданий, строений, сооружений:</p> <p>- от красной линии улиц – 5 м, - от красной линии однополосных проездов – 3 м, - от границы земельного участка – 1 м.</p> <p>Для застроенных земельных участков при реконструкции объектов допускается размещать объект по сложившейся линии застройки.</p> <p>3. Предельное количество этажей или предельная высота зданий, строений, сооружений:</p> <p>3.1. - не подлежит установлению.</p> <p>4. Максимальный процент застройки в границах земельного участка, определяемый как отношение суммарной площади земельного участка, которая может быть застроена, ко всей площади земельного участка:</p> <p>4.1. - 80%.</p> <p>5. Иные показатели:</p> <p>- не подлежат установлению.</p>
2	Для размещения не линейных объектов инженерной инфраструктуры	<p>1. Предельные размеры земельных участков, в том числе их площадь:</p> <p>- минимальный размер земельного участка – 7 м.</p>

Инов. № подл.	Подпись и дата	Взам. инв. №	Инов. № дубл.	Подпись и дата

Изм.	Лист	№ докум.	Подпись	Дата

206005

Лист

77

(трансформаторные подстанции, канализационные насосные станции, насосные станции подъема воды, понизительные насосные станции тепловых сетей и т.д.)	<p>- минимальная площадь земельного участка – 50 кв.м. - максимальная площадь земельного участка – не подлежит установлению;</p> <p>2. Минимальные отступы от границ земельных участков в целях определения мест допустимого размещения зданий, строений, сооружений, за пределами которых запрещено строительство зданий, строений, сооружений:</p> <p>- от красной линии улиц – 5 м, - от красной линии однополосных проездов – 3 м, - от границы земельного участка – 1 м.</p> <p>Для застроенных земельных участков при реконструкции объектов допускается размещать объект по сложившейся линии застройки.</p> <p>3. Предельное количество этажей или предельная высота зданий, строений, сооружений:</p> <p>3.1. – 1 этаж.</p> <p>4. Максимальный процент застройки в границах земельного участка, определяемый как отношение суммарной площади земельного участка, которая может быть застроена, ко всей площади земельного участка:</p> <p>4.1. - 80%.</p> <p>5. Иные показатели:</p> <p>- не подлежат установлению.</p>
--	---

Вспомогательные виды разрешенного использования земельных участков и объектов капитального строительства:

№	Вспомогательные виды разрешенного использования земельных участков и объектов капитального строительства	Предельные размеры земельных участков и предельные параметры разрешенного строительства, реконструкции объектов капитального строительства
1	В соответствии с п.3 ст.23 настоящих Правил	Предельные (минимальные и (или) максимальные) размеры для земельных участков и предельные параметры разрешенного строительства, реконструкции объектов капитального строительства не подлежат установлению.

Ограничения использования земельных участков и объектов капитального строительства:

1. Правообладатели, чьи земельные участки и объекты капитального строительства полностью или частично расположены в охранных зонах сетей инженерно-технического обеспечения, обязаны соблюдать требования (ограничения и запреты) законодательства Российской Федерации, установленные к особым условиям использования земельных участков и объектов капитального строительства, обеспечивающим безопасное функционирование и эксплуатацию указанных объектов.

2. Правообладатели, чьи земельные участки и объекты капитального строительства полностью или частично расположены в границах водоохраных зон водных объектов, обязаны соблюдать специальный режим осуществления хозяйственной и иной деятельности, в том числе дополнительные ограничения хозяйственной и иной деятельности для земельных участков и объектов капитального строительства, расположенных в границах прибрежных защитных полос, в целях предотвращения загрязнения, засорения, заиления указанных водных объектов и истощения их вод, а также сохранения среды обитания водных биологических ресурсов и других объектов животного и растительного мира, установленный законодательством Российской Федерации.

Инь. № подл.	Подпись и дата
Взам. инв. №	Инь. № дубл.
Инь. № подл.	Подпись и дата

Изм.	Лист	№ докум.	Подпись	Дата	206005	Лист 78
------	------	----------	---------	------	--------	------------

3. Правообладатели, чьи земельные участки и объекты капитального строительства полностью или частично расположены в границах зон санитарной охраны (ЗСО) источников водоснабжения и водопроводов питьевого назначения обязаны соблюдать правила и нормы, определяющие санитарно-эпидемиологические требования к организации и эксплуатации таких зон.

4. Правообладатели, чьи земельные участки и объекты капитального строительства полностью или частично расположены в границах санитарно-защитных зон промышленных объектов и производств, объектов транспорта, связи, сельского хозяйства, энергетики, опытно-экспериментальных производств, объектов коммунального назначения, спорта, торговли, общественного питания и др., являющихся источниками воздействия на среду обитания и здоровье человека, обязаны соблюдать требования к режиму таких зон, установленных законодательством Российской Федерации.

5. Правообладатели, чьи земельные участки и объекты капитального строительства полностью или частично расположены в границах зоны затопления паводковыми водами, обязаны соблюдать требования к режиму таких зон, установленных законодательством Российской Федерации.

6. Иные ограничения использования земельных участков и объектов капитального строительства, помимо установленных законодательством Российской Федерации, настоящими Правилами не устанавливаются.

ОД-6 - зона культовых объектов и сооружений включает в себя участки территории города Кирово-Чепецка, предназначенные для размещения культовых объектов и сооружений, иных зданий, строений, сооружений, связанных с обслуживанием данной зоны.

Основные виды разрешенного использования земельных участков и объектов капитального строительства:

№	Основные виды разрешенного использования земельных участков и объектов капитального строительства	Предельные размеры земельных участков и предельные параметры разрешенного строительства, реконструкции объектов капитального строительства
1	Для размещения культовых объектов (храмы, мечети, церкви, колокольни и звонницы, часовни, церковно-причтовые дома, воскресные школы)	<p>1. Предельные размеры земельных участков, в том числе их площадь:</p> <ul style="list-style-type: none"> - минимальный размер земельного участка – 7 м. - минимальная площадь земельного участка – 50 кв.м. - максимальная площадь земельного участка – 6000 кв.м; <p>2. Минимальные отступы от границ земельных участков в целях определения мест допустимого размещения зданий, строений, сооружений, за пределами которых запрещено строительство зданий, строений, сооружений:</p> <ul style="list-style-type: none"> - от красной линии улиц – 5 м, - от красной линии однополосных проездов – 3 м, - от границы земельного участка – 1 м. <p>Для застроенных земельных участков при реконструкции объектов допускается размещать объект по сложившейся линии застройки.</p> <p>3. Предельное количество этажей или предельная высота зданий, строений, сооружений:</p> <p>3.1. – 1 этаж.</p> <p>4. Максимальный процент застройки в границах земельного участка, определяемый как отношение суммарной площади земельного участка, которая может быть застроена, ко всей площади земельного участка:</p>

Инд. № подл.	Подпись и дата	Взам. инв. №	Инд. № дубл.	Подпись и дата

	4.1. - 80%. 5. Иные показатели: - не подлежат установлению.
--	--

Условно-разрешенные виды разрешенного использования земельных участков и объектов капитального строительства:

№	Условно-разрешенные виды разрешенного использования земельных участков и объектов капитального строительства	Предельные размеры земельных участков и предельные параметры разрешенного строительства, реконструкции объектов капитального строительства
1	Для размещения вспомогательных культовых объектов (гостиницы для паломников, жилые дома причта, бани, хозяйственные блоки, церковные киоски, сувенирные лавки и т.д.)	<p>1. Предельные размеры земельных участков, в том числе их площадь:</p> <ul style="list-style-type: none"> - минимальный размер земельного участка – 20 м. - минимальная площадь земельного участка – 400 кв.м. - максимальная площадь земельного участка – 5000 кв.м. <p>2. Минимальные отступы от границ земельных участков в целях определения мест допустимого размещения зданий, строений, сооружений, за пределами которых запрещено строительство зданий, строений, сооружений:</p> <ul style="list-style-type: none"> - от красной линии улиц – 5 м, - от красной линии однополосных проездов – 3 м, - от границы земельного участка – 3 м. <p>Для застроенных земельных участков при реконструкции объектов допускается размещать объект по сложившейся линии застройки.</p> <p>3. Предельное количество этажей или предельная высота зданий, строений, сооружений:</p> <p>3.1. Количество этажей – не более 3 этажей (включая подземный, подвальный, цокольный, технический, мансардный).</p> <p>4. Максимальный процент застройки в границах земельного участка, определяемый как отношение суммарной площади земельного участка, которая может быть застроена, ко всей площади земельного участка:</p> <p>4.1. - 60%.</p> <p>5. Иные показатели: - не подлежат установлению.</p>
2	Для размещения парковок для организованной стоянки транспортных средств	<p>1. Предельные размеры земельных участков, в том числе их площадь:</p> <ul style="list-style-type: none"> - минимальный размер земельного участка – 13 м. - минимальная площадь земельного участка – 169 кв. м. - максимальная площадь земельного участка - 5000 кв. м. <p>2. Минимальные отступы от границ земельных участков в целях определения мест допустимого размещения зданий, строений, сооружений, за пределами которых запрещено строительство зданий, строений, сооружений:</p> <ul style="list-style-type: none"> - от красной линии улиц – 5 м, - от красной линии однополосных проездов – 3 м. - от границы земельного участка – 1 м, <p>Для застроенных земельных участков при реконструкции объектов допускается размещать объект по сложившейся линии застройки.</p> <p>3. Предельное количество этажей или предельная высота зданий, строений, сооружений:</p> <p>3.1. Количество этажей – не более 2 этажей (включая подземный, подвальный, цокольный, технический, мансардный).</p> <p>4. Максимальный процент застройки в границах земельного участка, определяемый как отношение суммарной площади земельного участка, которая может быть застроена, ко всей площади земельного участка:</p>

Инов. № подл.	Подпись и дата
Взам. инв. №	Инов. № дубл.
Подпись и дата	Подпись и дата

Изм.	Лист	№ докум.	Подпись	Дата
------	------	----------	---------	------

206005

Лист

80

	4.1. - 80%.
	5. Иные показатели: - не подлежат установлению.

Вспомогательные виды разрешенного использования земельных участков и объектов капитального строительства:

№	Вспомогательные виды разрешенного использования земельных участков и объектов капитального строительства	Предельные размеры земельных участков и предельные параметры разрешенного строительства, реконструкции объектов капитального строительства
1	В соответствии с п.3 ст.23 настоящих Правил	Предельные (минимальные и (или) максимальные) размеры для земельных участков и предельные параметры разрешенного строительства, реконструкции объектов капитального строительства не подлежат установлению.

Ограничения использования земельных участков и объектов капитального строительства:

1. Правообладатели, чьи земельные участки и объекты капитального строительства полностью или частично расположены в охранных зонах сетей инженерно-технического обеспечения, обязаны соблюдать требования (ограничения и запреты) законодательства Российской Федерации, установленные к особым условиям использования земельных участков и объектов капитального строительства, обеспечивающим безопасное функционирование и эксплуатацию указанных объектов.

2. Правообладатели, чьи земельные участки и объекты капитального строительства полностью или частично расположены в границах водоохраных зон водных объектов, обязаны соблюдать специальный режим осуществления хозяйственной и иной деятельности, в том числе дополнительные ограничения хозяйственной и иной деятельности для земельных участков и объектов капитального строительства, расположенных в границах прибрежных защитных полос, в целях предотвращения загрязнения, засорения, заиления указанных водных объектов и истощения их вод, а также сохранения среды обитания водных биологических ресурсов и других объектов животного и растительного мира, установленный законодательством Российской Федерации.

3. Правообладатели, чьи земельные участки и объекты капитального строительства полностью или частично расположены в границах зон санитарной охраны (ЗСО) источников водоснабжения и водопроводов питьевого назначения обязаны соблюдать правила и нормы, определяющие санитарно-эпидемиологические требования к организации и эксплуатации таких зон.

4. Правообладатели, чьи земельные участки и объекты капитального строительства полностью или частично расположены в границах санитарно-защитных зон промышленных объектов и производств, объектов транспорта, связи, сельского хозяйства, энергетики, опытно-экспериментальных производств, объектов коммунального назначения, спорта, торговли, общественного питания и др., являющихся источниками воздействия на среду обитания и здоровье человека, обязаны соблюдать требования к режиму таких зон, установленных законодательством Российской Федерации.

5. Правообладатели, чьи земельные участки и объекты капитального строительства полностью или частично расположены в границах зоны затопления паводковыми водами,

Изм.	Лист	№ докум.	Подпись	Дата	206005	Лист 81
Изм.	Лист	№ докум.	Подпись	Дата		

обязаны соблюдать требования к режиму таких, зон, установленных законодательством Российской Федерации.

6. Иные ограничения использования земельных участков и объектов капитального строительства, помимо установленных законодательством Российской Федерации, настоящими Правилами не устанавливаются.

ОД-7 - зона историко-культурного и эстетического значения включает в себя участки территории города Кирово-Чепецка, предназначенные для размещения объектов историко-культурного и эстетического значения и объектов, связанных с ними.

Основные виды разрешенного использования земельных участков и объектов капитального строительства:

№	Основные виды разрешенного использования земельных участков и объектов капитального строительства	Предельные размеры земельных участков и предельные параметры разрешенного строительства, реконструкции объектов капитального строительства
1	Для размещения объектов историко-культурного значения	<p>1. Предельные размеры земельных участков, в том числе их площадь:</p> <ul style="list-style-type: none"> - минимальный размер земельного участка – 20 м. - минимальная площадь земельного участка – 400 кв.м. - максимальная площадь земельного участка – 5000 кв.м. <p>2. Минимальные отступы от границ земельных участков в целях определения мест допустимого размещения зданий, строений, сооружений, за пределами которых запрещено строительство зданий, строений, сооружений:</p> <ul style="list-style-type: none"> - от красной линии улиц – 5 м, - от красной линии однополосных проездов – 3 м, - от границы земельного участка – 3 м. <p>Для застроенных земельных участков при реконструкции объектов допускается размещать объект по сложившейся линии застройки.</p> <p>3. Предельное количество этажей или предельная высота зданий, строений, сооружений:</p> <p>3.1. Количество этажей – не более 3 этажей (включая подземный, подвальный, цокольный, технический, мансардный).</p> <p>4. Максимальный процент застройки в границах земельного участка, определяемый как отношение суммарной площади земельного участка, которая может быть застроена, ко всей площади земельного участка:</p> <p>4.1. - 60%.</p> <p>5. Иные показатели:</p> <ul style="list-style-type: none"> - не подлежат установлению.
2	Для размещения объектов культуры и искусства, не связанных с проживанием населения	<p>1. Предельные размеры земельных участков, в том числе их площадь:</p> <ul style="list-style-type: none"> - минимальный размер земельного участка – 20 м. - минимальная площадь земельного участка – 400 кв.м. - максимальная площадь земельного участка – 5000 кв.м. <p>2. Минимальные отступы от границ земельных участков в целях определения мест допустимого размещения зданий, строений, сооружений, за пределами которых запрещено строительство зданий, строений, сооружений:</p> <ul style="list-style-type: none"> - от красной линии улиц – 5 м, - от красной линии однополосных проездов – 3 м, - от границы земельного участка – 3 м. <p>Для застроенных земельных участков при реконструкции объектов допускается размещать объект по сложившейся линии застройки.</p>

Интв. № подл.	Подпись и дата
Взам. интв. №	Интв. № дубл.
Подпись и дата	

		<p>3. Предельное количество этажей или предельная высота зданий, строений, сооружений:</p> <p>3.1. Количество этажей – не более 3 этажей (включая подземный, подвальный, цокольный, технический, мансардный).</p> <p>4. Максимальный процент застройки в границах земельного участка, определяемый как отношение суммарной площади земельного участка, которая может быть застроена, ко всей площади земельного участка:</p> <p>4.1. - 60%.</p> <p>5. Иные показатели:</p> <p>- не подлежат установлению.</p>
3	Для размещения зданий административного назначения	<p>1. Предельные размеры земельных участков, в том числе их площадь:</p> <ul style="list-style-type: none"> - минимальный размер земельного участка – 30 м. - минимальная площадь земельного участка – 900 кв.м. - максимальная площадь земельного участка – 5000 кв.м. <p>2. Минимальные отступы от границ земельных участков в целях определения мест допустимого размещения зданий, строений, сооружений, за пределами которых запрещено строительство зданий, строений, сооружений:</p> <ul style="list-style-type: none"> - от красной линии улиц – 5 м, - от красной линии однополосных проездов – 3 м, - от границы земельного участка – 3 м. <p>Для застроенных земельных участков при реконструкции объектов допускается размещать объект по сложившейся линии застройки.</p> <p>3. Предельное количество этажей или предельная высота зданий, строений, сооружений:</p> <p>3.1. Количество этажей – не более 3 этажей (включая подземный, подвальный, цокольный, технический, мансардный).</p> <p>4. Максимальный процент застройки в границах земельного участка, определяемый как отношение суммарной площади земельного участка, которая может быть застроена, ко всей площади земельного участка:</p> <p>4.1. - 60%.</p> <p>5. Иные показатели:</p> <p>- не подлежат установлению.</p>

Условно-разрешенные виды разрешенного использования земельных участков и объектов капитального строительства:

№	Условно-разрешенные виды разрешенного использования земельных участков и объектов капитального строительства	Предельные размеры земельных участков и предельные параметры разрешенного строительства, реконструкции объектов капитального строительства
1	Для размещения культовых объектов	<p>1. Предельные размеры земельных участков, в том числе их площадь:</p> <ul style="list-style-type: none"> - минимальный размер земельного участка – 20 м. - минимальная площадь земельного участка – 400 кв.м. - максимальная площадь земельного участка – 6000 кв.м. <p>2. Минимальные отступы от границ земельных участков в целях определения мест допустимого размещения зданий, строений, сооружений, за пределами которых запрещено строительство зданий, строений, сооружений:</p> <ul style="list-style-type: none"> - от красной линии улиц – 5 м, - от красной линии однополосных проездов – 3 м, - от границы земельного участка – 3 м. <p>Для застроенных земельных участков при реконструкции объектов допускается размещать объект по сложившейся линии застройки.</p>

Интв. № подл.	Подпись и дата
Взам. инв. №	Интв. № дубл.

		<p>3. Предельное количество этажей или предельная высота зданий, строений, сооружений:</p> <p>3.1. Количество этажей – не более 3 этажей (включая подземный, подвальный, цокольный, технический, мансардный).</p> <p>4. Максимальный процент застройки в границах земельного участка, определяемый как отношение суммарной площади земельного участка, которая может быть застроена, ко всей площади земельного участка:</p> <p>4.1. - 60%.</p> <p>5. Иные показатели:</p> <p>- не подлежат установлению.</p>
2	<p>Для размещения не линейных объектов инженерной инфраструктуры (трансформаторные подстанции, канализационные насосные станции, насосные станции подъема воды, понизительные насосные станции тепловых сетей и т.д.)</p>	<p>1. Предельные размеры земельных участков, в том числе их площадь:</p> <ul style="list-style-type: none"> - минимальный размер земельного участка – 7 м. - минимальная площадь земельного участка – 50 кв.м. - максимальная площадь земельного участка – не подлежит установлению; <p>2. Минимальные отступы от границ земельных участков в целях определения мест допустимого размещения зданий, строений, сооружений, за пределами которых запрещено строительство зданий, строений, сооружений:</p> <ul style="list-style-type: none"> - от красной линии улиц – 5 м, - от красной линии однополосных проездов – 3 м, - от границы земельного участка – 1 м. <p>Для застроенных земельных участков при реконструкции объектов допускается размещать объект по сложившейся линии застройки.</p> <p>3. Предельное количество этажей или предельная высота зданий, строений, сооружений:</p> <p>3.1. – 1 этаж.</p> <p>4. Максимальный процент застройки в границах земельного участка, определяемый как отношение суммарной площади земельного участка, которая может быть застроена, ко всей площади земельного участка:</p> <p>4.1. - 80%.</p> <p>5. Иные показатели:</p> <p>- не подлежат установлению.</p>

Вспомогательные виды разрешенного использования земельных участков и объектов капитального строительства:

№	Вспомогательные виды разрешенного использования земельных участков и объектов капитального строительства	Предельные размеры земельных участков и предельные параметры разрешенного строительства, реконструкции объектов капитального строительства
1	В соответствии с п.3 ст.23 настоящих Правил	Предельные (минимальные и (или) максимальные) размеры для земельных участков и предельные параметры разрешенного строительства, реконструкции объектов капитального строительства не подлежат установлению.

Статья 27. Градостроительные регламенты. Производственные зоны

Производственные зоны - П - выделены для обеспечения правовых условий формирования промышленных, коммунальных и складских объектов различных классов опасности, деятельность которых связана с высокими уровнями шума, загрязнения, интенсивным движением большегрузного автомобильного и железнодорожного транспорта, а также для установления санитарно - защитных зон таких объектов в соответствии с требованиями технических регламентов и санитарных нормативов.

Подпись и дата	Инва. № дубл.	Взам. инв. №	Подпись и дата	Инва. № подл.

Территории в границах отвода объектов производственных зон, а также их санитарно-защитных зон подлежат благоустройству и озеленению с учетом технических и эксплуатационных характеристик объектов. Благоустройство и озеленение указанных территорий осуществляется за счет средств собственников, владельцев, пользователей указанных объектов.

П-1 - зона предприятий I класса опасности включает в себя участки территории города Кирово-Чепецка, предназначенные для размещения промышленных, производственно-коммунальных и коммунально-складских предприятий I класса опасности санитарной классификации СанПиН 2.2.1/2.1.1.1200-03, а также для установления санитарно-защитных зон таких объектов.

Основные виды разрешенного использования земельных участков и объектов капитального строительства:

№	Основные виды разрешенного использования земельных участков и объектов капитального строительства	Предельные размеры земельных участков и предельные параметры разрешенного строительства, реконструкции объектов капитального строительства
1	Для размещения предприятий I класса опасности	<p>1. Предельные размеры земельных участков, в том числе их площадь:</p> <ul style="list-style-type: none"> - минимальный размер земельного участка – 7 м. - минимальная площадь земельного участка – 50 кв.м. - максимальная площадь земельного участка – 180000 кв.м. <p>2. Минимальные отступы от границ земельных участков в целях определения мест допустимого размещения зданий, строений, сооружений, за пределами которых запрещено строительство зданий, строений, сооружений:</p> <ul style="list-style-type: none"> - от красной линии улиц – 5 м, - от красной линии однополосных проездов – 3 м, - от границы земельного участка – 1 м. <p>Для застроенных земельных участков при реконструкции объектов допускается размещать объект по сложившейся линии застройки.</p> <p>3. Предельное количество этажей или предельная высота зданий, строений, сооружений:</p> <p>3.1. - не подлежит установлению.</p> <p>4. Максимальный процент застройки в границах земельного участка, определяемый как отношение суммарной площади земельного участка, которая может быть застроена, ко всей площади земельного участка:</p> <p>4.1. - 80%.</p> <p>5. Иные показатели:</p> <ul style="list-style-type: none"> - не подлежат установлению.
2	Для размещения предприятий II – V классов опасности	<p>1. Предельные размеры земельных участков, в том числе их площадь:</p> <ul style="list-style-type: none"> - минимальный размер земельного участка – 7 м. - минимальная площадь земельного участка – 50 кв.м. - максимальная площадь земельного участка – 500000 кв.м. <p>2. Минимальные отступы от границ земельных участков в целях определения мест допустимого размещения зданий, строений, сооружений, за пределами которых запрещено строительство зданий, строений, сооружений:</p> <ul style="list-style-type: none"> - от красной линии улиц – 5 м, - от красной линии однополосных проездов – 3 м, - от границы земельного участка – 1 м. <p>Для застроенных земельных участков при реконструкции объектов допускается размещать объект по сложившейся линии застройки.</p>

Инов. № подл.	Подпись и дата
Взам. инв. №	Инов. № дубл.

Изм.	Лист	№ докум.	Подпись	Дата
------	------	----------	---------	------

Инов. № подл.	Подпись и дата	Взам. инв. №	Инов. № дубл.	Подпись и дата
Изм.	Лист	№ докум.	Подпись	Дата

		<p>3. Предельное количество этажей или предельная высота зданий, строений, сооружений:</p> <p>3.1. – не подлежит установлению.</p> <p>4. Максимальный процент застройки в границах земельного участка, определяемый как отношение суммарной площади земельного участка, которая может быть застроена, ко всей площади земельного участка:</p> <p>4.1. - 80%.</p> <p>5. Иные показатели:</p> <p>- не подлежат установлению.</p>
3	Для размещения объектов предприятий автосервиса	<p>1. Предельные размеры земельных участков, в том числе их площадь:</p> <ul style="list-style-type: none"> - минимальный размер земельного участка – 13 м. - минимальная площадь земельного участка – 169 кв. м. - максимальная площадь земельного участка - 1500 кв. м. <p>2. Минимальные отступы от границ земельных участков в целях определения мест допустимого размещения зданий, строений, сооружений, за пределами которых запрещено строительство зданий, строений, сооружений:</p> <ul style="list-style-type: none"> - от красной линии улиц – 5 м, - от красной линии однополосных проездов – 3 м. - от границы земельного участка – 1 м, <p>Для застроенных земельных участков при реконструкции объектов допускается размещать объект по сложившейся линии застройки.</p> <p>3. Предельное количество этажей или предельная высота зданий, строений, сооружений:</p> <p>3.1. Количество этажей – не более 3 этажей (включая подземный, подвальный, цокольный, технический, мансардный).</p> <p>4. Максимальный процент застройки в границах земельного участка, определяемый как отношение суммарной площади земельного участка, которая может быть застроена, ко всей площади земельного участка:</p> <p>4.1. - 50%.</p> <p>5. Иные показатели:</p> <p>- не подлежат установлению.</p>
4	Для размещения крытых и открытых стоянок для временного хранения грузовых и легковых автомобилей	<p>1. Предельные размеры земельных участков, в том числе их площадь:</p> <ul style="list-style-type: none"> - минимальный размер земельного участка – 13 м. - минимальная площадь земельного участка – 169 кв. м. - максимальная площадь земельного участка - 3000 кв. м. <p>2. Минимальные отступы от границ земельных участков в целях определения мест допустимого размещения зданий, строений, сооружений, за пределами которых запрещено строительство зданий, строений, сооружений:</p> <ul style="list-style-type: none"> - от красной линии улиц – 5 м, - от красной линии однополосных проездов – 3 м. - от границы земельного участка – 1 м, <p>Для застроенных земельных участков при реконструкции объектов допускается размещать объект по сложившейся линии застройки.</p> <p>3. Предельное количество этажей или предельная высота зданий, строений, сооружений:</p> <p>3.1. Количество этажей – не более 3 этажей (включая подземный, подвальный, цокольный, технический, мансардный).</p> <p>4. Максимальный процент застройки в границах земельного участка, определяемый как отношение суммарной площади земельного участка, которая может быть застроена, ко всей площади земельного участка:</p> <p>4.1. - 50%.</p>

		5. Иные показатели: - не подлежат установлению.
5	Для эксплуатации кооперативных и служебных гаражей	<p>1. Предельные размеры земельных участков, в том числе их площадь:</p> <ul style="list-style-type: none"> - минимальный размер земельного участка – 13 м. - минимальная площадь земельного участка – 169 кв. м. - максимальная площадь земельного участка - 3000 кв. м. <p>2. Минимальные отступы от границ земельных участков в целях определения мест допустимого размещения зданий, строений, сооружений, за пределами которых запрещено строительство зданий, строений, сооружений:</p> <ul style="list-style-type: none"> - от красной линии улиц – 5 м, - от красной линии однополосных проездов – 3 м. - от границы земельного участка – 1 м, <p>Для застроенных земельных участков при реконструкции объектов допускается размещать объект по сложившейся линии застройки.</p> <p>3. Предельное количество этажей или предельная высота зданий, строений, сооружений:</p> <p>3.1. Количество этажей – не более 3 этажей (включая подземный, подвальный, цокольный, технический, мансардный).</p> <p>4. Максимальный процент застройки в границах земельного участка, определяемый как отношение суммарной площади земельного участка, которая может быть застроена, ко всей площади земельного участка:</p> <p>4.1. - 50%.</p> <p>5. Иные показатели: - не подлежат установлению.</p>

Условно-разрешенные виды разрешенного использования земельных участков и объектов капитального строительства:

Инов. № подл.	Подпись и дата	Взам. инв. №	Инов. № дубл.	Подпись и дата	№	Условно-разрешенные виды разрешенного использования земельных участков и объектов капитального строительства	Предельные размеры земельных участков и предельные параметры разрешенного строительства, реконструкции объектов капитального строительства
						1	Для размещения объектов розничной торговли
Инов. № подл.	Подпись и дата	Взам. инв. №	Инов. № дубл.	Подпись и дата	№	Условно-разрешенные виды разрешенного использования земельных участков и объектов капитального строительства	Предельные размеры земельных участков и предельные параметры разрешенного строительства, реконструкции объектов капитального строительства
Изм.	Лист	№ докум.	Подпись	Дата			

Инов. № подл.	Подпись и дата	Взам. инв. №	Инов. № дубл.	Подпись и дата

		5. Иные показатели: - не подлежат установлению.
2	Для размещения объектов общественного питания	<p>1. Предельные размеры земельных участков, в том числе их площадь:</p> <ul style="list-style-type: none"> - минимальный размер земельного участка – 20 м. - минимальная площадь земельного участка – 400 кв.м. - максимальная площадь земельного участка – 3000 кв.м. <p>2. Минимальные отступы от границ земельных участков в целях определения мест допустимого размещения зданий, строений, сооружений, за пределами которых запрещено строительство зданий, строений, сооружений:</p> <ul style="list-style-type: none"> - от красной линии улиц – 5 м, - от красной линии однополосных проездов – 3 м, - от границы земельного участка – 3 м. <p>Для застроенных земельных участков при реконструкции объектов допускается размещать объект по сложившейся линии застройки.</p> <p>3. Предельное количество этажей или предельная высота зданий, строений, сооружений:</p> <p>3.1. Количество этажей – не более 3 этажей (включая подземный, подвальный, цокольный, технический, мансардный).</p> <p>4. Максимальный процент застройки в границах земельного участка, определяемый как отношение суммарной площади земельного участка, которая может быть застроена, ко всей площади земельного участка:</p> <p>4.1.- 60%.</p> <p>5. Иные показатели: - не подлежат установлению.</p>
3	Для размещения объектов сотовой, радиорелейной и спутниковой связи (башни, мачты и т.д.), иных сооружений связи	<p>1. Предельные размеры земельных участков, в том числе их площадь:</p> <ul style="list-style-type: none"> - минимальный размер земельного участка – 12 м. - минимальная площадь земельного участка – 150 кв.м. - максимальная площадь земельного участка – не подлежит установлению; <p>2. Минимальные отступы от границ земельных участков в целях определения мест допустимого размещения зданий, строений, сооружений, за пределами которых запрещено строительство зданий, строений, сооружений:</p> <ul style="list-style-type: none"> - от красной линии улиц – 5 м, - от красной линии однополосных проездов – 3 м, - от границы земельного участка – 1 м. <p>Для застроенных земельных участков при реконструкции объектов допускается размещать объект по сложившейся линии застройки.</p> <p>3. Предельное количество этажей или предельная высота зданий, строений, сооружений:</p> <p>3.1. - не подлежит установлению.</p> <p>4. Максимальный процент застройки в границах земельного участка, определяемый как отношение суммарной площади земельного участка, которая может быть застроена, ко всей площади земельного участка:</p> <p>4.1. - 80%.</p> <p>5. Иные показатели: - не подлежат установлению.</p>
4	Для размещения не линейных объектов инженерной инфраструктуры (трансформаторные подстанции, канализационные насосные станции, насосные станции подъема воды, понизительные	<p>1. Предельные размеры земельных участков, в том числе их площадь:</p> <ul style="list-style-type: none"> - минимальный размер земельного участка – 7 м. - минимальная площадь земельного участка – 50 кв.м. - максимальная площадь земельного участка – не подлежит установлению; <p>2. Минимальные отступы от границ земельных участков в</p>

Изм.	Лист	№ докум.	Подпись	Дата

206005

Лист

88

насосные станции тепловых сетей и т.д.)	<p>целях определения мест допустимого размещения зданий, строений, сооружений, за пределами которых запрещено строительство зданий, строений, сооружений:</p> <ul style="list-style-type: none"> - от красной линии улиц – 5 м, - от красной линии однополосных проездов – 3 м, - от границы земельного участка – 1 м. <p>Для застроенных земельных участков при реконструкции объектов допускается размещать объект по сложившейся линии застройки.</p> <p>3. Предельное количество этажей или предельная высота зданий, строений, сооружений:</p> <p>3.1. – 1 этаж.</p> <p>4. Максимальный процент застройки в границах земельного участка, определяемый как отношение суммарной площади земельного участка, которая может быть застроена, ко всей площади земельного участка:</p> <p>4.1. - 80%.</p> <p>5. Иные показатели:</p> <p>- не подлежат установлению.</p>
---	--

Вспомогательные виды разрешенного использования земельных участков и объектов капитального строительства:

№	Вспомогательные виды разрешенного использования земельных участков и объектов капитального строительства	Предельные размеры земельных участков и предельные параметры разрешенного строительства, реконструкции объектов капитального строительства
1	В соответствии с п.3 ст.23 настоящих Правил	Предельные (минимальные и (или) максимальные) размеры для земельных участков и предельные параметры разрешенного строительства, реконструкции объектов капитального строительства не подлежат установлению.

Ограничения использования земельных участков и объектов капитального строительства:

1. Правообладатели, чьи земельные участки и объекты капитального строительства полностью или частично расположены в охранных зонах сетей инженерно-технического обеспечения, обязаны соблюдать требования (ограничения и запреты) законодательства Российской Федерации, установленные к особым условиям использования земельных участков и объектов капитального строительства, обеспечивающим безопасное функционирование и эксплуатацию указанных объектов.

2. Правообладатели, чьи земельные участки и объекты капитального строительства полностью или частично расположены в границах водоохраных зон водных объектов, обязаны соблюдать специальный режим осуществления хозяйственной и иной деятельности, в том числе дополнительные ограничения хозяйственной и иной деятельности для земельных участков и объектов капитального строительства, расположенных в границах прибрежных защитных полос, в целях предотвращения загрязнения, засорения, заиления указанных водных объектов и истощения их вод, а также сохранения среды обитания водных биологических ресурсов и других объектов животного и растительного мира, установленный законодательством Российской Федерации.

3. Правообладатели, чьи земельные участки и объекты капитального строительства полностью или частично расположены в границах зон санитарной охраны (ЗСО) источников водоснабжения и водопроводов питьевого назначения обязаны соблюдать правила и нормы,

Подпись и дата	
Инв. № дубл.	
Взам. инв. №	
Подпись и дата	
Инв. № подл.	

																		Лист
Изм.	Лист	№ докум.	Подпись	Дата	206005										89			

определяющие санитарно-эпидемиологические требования к организации и эксплуатации таких зон.

4. Правообладатели, чьи земельные участки и объекты капитального строительства полностью или частично расположены в границах санитарно-защитных зон промышленных объектов и производств, объектов транспорта, связи, сельского хозяйства, энергетики, опытно-экспериментальных производств, объектов коммунального назначения, спорта, торговли, общественного питания и др., являющихся источниками воздействия на среду обитания и здоровье человека, обязаны соблюдать требования к режиму таких зон, установленных законодательством Российской Федерации.

5. Правообладатели, чьи земельные участки и объекты капитального строительства полностью или частично расположены в границах зоны затопления паводковыми водами, обязаны соблюдать требования к режиму таких зон, установленных законодательством Российской Федерации.

6. Иные ограничения использования земельных участков и объектов капитального строительства, помимо установленных законодательством Российской Федерации, настоящими Правилами не устанавливаются.

П-2 - зона предприятий II класса опасности включает в себя участки территории города Кирово-Чепецка, предназначенные для размещения промышленных, коммунальных и складских предприятий II класса опасности санитарной классификации СанПиН 2.2.1/2.1.1.1200-03, а также для установления санитарно-защитных зон таких объектов.

Основные виды разрешенного использования земельных участков и объектов капитального строительства:

№	Основные виды разрешенного использования земельных участков и объектов капитального строительства	Предельные размеры земельных участков и предельные параметры разрешенного строительства, реконструкции объектов капитального строительства
1	Для размещения предприятий II класса опасности	<p>1. Предельные размеры земельных участков, в том числе их площадь:</p> <ul style="list-style-type: none"> - минимальный размер земельного участка – 7 м. - минимальная площадь земельного участка – 50 кв.м. - максимальная площадь земельного участка – 500000 кв.м. <p>2. Минимальные отступы от границ земельных участков в целях определения мест допустимого размещения зданий, строений, сооружений, за пределами которых запрещено строительство зданий, строений, сооружений:</p> <ul style="list-style-type: none"> - от красной линии улиц – 5 м, - от красной линии однополосных проездов – 3 м, - от границы земельного участка – 1 м. <p>Для застроенных земельных участков при реконструкции объектов допускается размещать объект по сложившейся линии застройки.</p> <p>3. Предельное количество этажей или предельная высота зданий, строений, сооружений:</p> <p>3.1. – не подлежит установлению.</p> <p>4. Максимальный процент застройки в границах земельного участка, определяемый как отношение суммарной площади земельного участка, которая может быть застроена, ко всей площади земельного участка:</p> <p>4.1. - 80%.</p> <p>5. Иные показатели:</p>

Инд. № подл.	Подпись и дата	Взам. инв. №	Инд. № дубл.	Подпись и дата

					- не подлежат установлению.
2	Для размещения предприятий III – V классов опасности	<p>1. Предельные размеры земельных участков, в том числе их площадь:</p> <ul style="list-style-type: none"> - минимальный размер земельного участка – 7 м. - минимальная площадь земельного участка – 50 кв.м. - максимальная площадь земельного участка – 750000 кв.м. <p>2. Минимальные отступы от границ земельных участков в целях определения мест допустимого размещения зданий, строений, сооружений, за пределами которых запрещено строительство зданий, строений, сооружений:</p> <ul style="list-style-type: none"> - от красной линии улиц – 5 м, - от красной линии однополосных проездов – 3 м, - от границы земельного участка – 1 м. <p>Для застроенных земельных участков при реконструкции объектов допускается размещать объект по сложившейся линии застройки.</p> <p>3. Предельное количество этажей или предельная высота зданий, строений, сооружений:</p> <p>3.1. Количество этажей – 5 этажей (включая подземный, подвальный, цокольный, технический, мансардный).</p> <p>4. Максимальный процент застройки в границах земельного участка, определяемый как отношение суммарной площади земельного участка, которая может быть застроена, ко всей площади земельного участка:</p> <p>4.1. - 80%.</p> <p>5. Иные показатели:</p> <p>- не подлежат установлению.</p>			
3	Для размещения объектов предприятий автосервиса	<p>1. Предельные размеры земельных участков, в том числе их площадь:</p> <ul style="list-style-type: none"> - минимальный размер земельного участка – 13 м. - минимальная площадь земельного участка – 169 кв. м. - максимальная площадь земельного участка - 1500 кв. м. <p>2. Минимальные отступы от границ земельных участков в целях определения мест допустимого размещения зданий, строений, сооружений, за пределами которых запрещено строительство зданий, строений, сооружений:</p> <ul style="list-style-type: none"> - от красной линии улиц – 5 м, - от красной линии однополосных проездов – 3 м. - от границы земельного участка – 1 м, <p>Для застроенных земельных участков при реконструкции объектов допускается размещать объект по сложившейся линии застройки.</p> <p>3. Предельное количество этажей или предельная высота зданий, строений, сооружений:</p> <p>3.1. Количество этажей – не более 3 этажей (включая подземный, подвальный, цокольный, технический, мансардный).</p> <p>4. Максимальный процент застройки в границах земельного участка, определяемый как отношение суммарной площади земельного участка, которая может быть застроена, ко всей площади земельного участка:</p> <p>4.1. - 50%.</p> <p>5. Иные показатели:</p> <p>- не подлежат установлению.</p>			
4	Для размещения крытых и открытых стоянок для временного хранения грузовых и легковых автомобилей	<p>1. Предельные размеры земельных участков, в том числе их площадь:</p> <ul style="list-style-type: none"> - минимальный размер земельного участка – 13 м. - минимальная площадь земельного участка – 169 кв. м. - максимальная площадь земельного участка - 3000 кв. м. <p>2. Минимальные отступы от границ земельных участков в целях определения мест допустимого размещения зданий,</p>			

Инов. № подл.	Подпись и дата
Взам. инв. №	Инов. № дубл.
Подпись и дата	

Изм.	Лист	№ докум.	Подпись	Дата
------	------	----------	---------	------

206005

Лист

91

		<p>строений, сооружений, за пределами которых запрещено строительство зданий, строений, сооружений:</p> <ul style="list-style-type: none"> - от красной линии улиц – 5 м, - от красной линии однополосных проездов – 3 м. - от границы земельного участка – 1 м, <p>Для застроенных земельных участков при реконструкции объектов допускается размещать объект по сложившейся линии застройки.</p> <p>3. Предельное количество этажей или предельная высота зданий, строений, сооружений:</p> <p>3.1. Количество этажей – не более 3 этажей (включая подземный, подвальный, цокольный, технический, мансардный).</p> <p>4. Максимальный процент застройки в границах земельного участка, определяемый как отношение суммарной площади земельного участка, которая может быть застроена, ко всей площади земельного участка:</p> <p>4.1. - 50%.</p> <p>5. Иные показатели:</p> <ul style="list-style-type: none"> - не подлежат установлению.
5	Для эксплуатации кооперативных и служебных гаражей	<p>1. Предельные размеры земельных участков, в том числе их площадь:</p> <ul style="list-style-type: none"> - минимальный размер земельного участка – 13 м. - минимальная площадь земельного участка – 169 кв. м. - максимальная площадь земельного участка - 3000 кв. м. <p>2. Минимальные отступы от границ земельных участков в целях определения мест допустимого размещения зданий, строений, сооружений, за пределами которых запрещено строительство зданий, строений, сооружений:</p> <ul style="list-style-type: none"> - от красной линии улиц – 5 м, - от красной линии однополосных проездов – 3 м. - от границы земельного участка – 1 м, <p>Для застроенных земельных участков при реконструкции объектов допускается размещать объект по сложившейся линии застройки.</p> <p>3. Предельное количество этажей или предельная высота зданий, строений, сооружений:</p> <p>3.1. Количество этажей – не более 3 этажей (включая подземный, подвальный, цокольный, технический, мансардный).</p> <p>4. Максимальный процент застройки в границах земельного участка, определяемый как отношение суммарной площади земельного участка, которая может быть застроена, ко всей площади земельного участка:</p> <p>4.1. - 50%.</p> <p>5. Иные показатели:</p> <ul style="list-style-type: none"> - не подлежат установлению.

Условно-разрешенные виды разрешенного использования земельных участков и объектов капитального строительства:

№	Условно-разрешенные виды разрешенного использования земельных участков и объектов капитального строительства	Предельные размеры земельных участков и предельные параметры разрешенного строительства, реконструкции объектов капитального строительства
1	Для размещения объектов розничной торговли	<p>1. Предельные размеры земельных участков, в том числе их площадь:</p> <ul style="list-style-type: none"> - минимальный размер земельного участка – 18 м. - минимальная площадь земельного участка – 324 кв.м. - максимальная площадь земельного участка – 1000 кв.м. <p>2. Минимальные отступы от границ земельных участков в целях определения мест допустимого размещения зданий,</p>

Интв. № подл.	Подпись и дата
Взам. инв. №	Интв. № дубл.

Изм.	Лист	№ докум.	Подпись	Дата
------	------	----------	---------	------

206005

Лист

92

Интв. № подл.	Подпись и дата
Взам. инв. №	Интв. № дубл.
Подпись и дата	Подпись и дата

		<p>строений, сооружений, за пределами которых запрещено строительство зданий, строений, сооружений:</p> <ul style="list-style-type: none"> - от красной линии улиц – 5 м, - от красной линии однополосных проездов – 3 м, - от границы земельного участка – 3 м. <p>Для застроенных земельных участков при реконструкции объектов допускается размещать объект по сложившейся линии застройки.</p> <p>3. Предельное количество этажей или предельная высота зданий, строений, сооружений:</p> <p>3.1. Количество этажей – не более 3 этажей (включая подземный, подвальный, цокольный, технический, мансардный).</p> <p>4. Максимальный процент застройки в границах земельного участка, определяемый как отношение суммарной площади земельного участка, которая может быть застроена, ко всей площади земельного участка:</p> <p>4.1. - 60%.</p> <p>5. Иные показатели:</p> <ul style="list-style-type: none"> - не подлежат установлению.
2	Для размещения объектов общественного питания	<p>1. Предельные размеры земельных участков, в том числе их площадь:</p> <ul style="list-style-type: none"> - минимальный размер земельного участка – 20 м. - минимальная площадь земельного участка – 400 кв.м. - максимальная площадь земельного участка – 3000 кв.м. <p>2. Минимальные отступы от границ земельных участков в целях определения мест допустимого размещения зданий, строений, сооружений, за пределами которых запрещено строительство зданий, строений, сооружений:</p> <ul style="list-style-type: none"> - от красной линии улиц – 5 м, - от красной линии однополосных проездов – 3 м, - от границы земельного участка – 3 м. <p>Для застроенных земельных участков при реконструкции объектов допускается размещать объект по сложившейся линии застройки.</p> <p>3. Предельное количество этажей или предельная высота зданий, строений, сооружений:</p> <p>3.1. Количество этажей – не более 3 этажей (включая подземный, подвальный, цокольный, технический, мансардный).</p> <p>4. Максимальный процент застройки в границах земельного участка, определяемый как отношение суммарной площади земельного участка, которая может быть застроена, ко всей площади земельного участка:</p> <p>4.1.- 60%.</p> <p>5. Иные показатели:</p> <ul style="list-style-type: none"> - не подлежат установлению.
3	Для размещения объектов сотовой, радиорелейной и спутниковой связи (башни, мачты и т.д.), иных сооружений связи	<p>1. Предельные размеры земельных участков, в том числе их площадь:</p> <ul style="list-style-type: none"> - минимальный размер земельного участка – 12 м. - минимальная площадь земельного участка – 150 кв.м. - максимальная площадь земельного участка – не подлежит установлению; <p>2. Минимальные отступы от границ земельных участков в целях определения мест допустимого размещения зданий, строений, сооружений, за пределами которых запрещено строительство зданий, строений, сооружений:</p> <ul style="list-style-type: none"> - от красной линии улиц – 5 м, - от красной линии однополосных проездов – 3 м, - от границы земельного участка – 1 м. <p>Для застроенных земельных участков при реконструкции объектов допускается размещать объект по сложившейся линии застройки.</p>

Изм.	Лист	№ докум.	Подпись	Дата
------	------	----------	---------	------

		<p>3. Предельное количество этажей или предельная высота зданий, строений, сооружений:</p> <p>3.1. - не подлежит установлению.</p> <p>4. Максимальный процент застройки в границах земельного участка, определяемый как отношение суммарной площади земельного участка, которая может быть застроена, ко всей площади земельного участка:</p> <p>4.1. - 80%.</p> <p>5. Иные показатели:</p> <p>- не подлежат установлению.</p>
4	Для размещения не линейных объектов инженерной инфраструктуры (трансформаторные подстанции, канализационные насосные станции, насосные станции подъема воды, понизительные насосные станции тепловых сетей и т.д.)	<p>1. Предельные размеры земельных участков, в том числе их площадь:</p> <ul style="list-style-type: none"> - минимальный размер земельного участка – 7 м. - минимальная площадь земельного участка – 50 кв.м. - максимальная площадь земельного участка – не подлежит установлению; <p>2. Минимальные отступы от границ земельных участков в целях определения мест допустимого размещения зданий, строений, сооружений, за пределами которых запрещено строительство зданий, строений, сооружений:</p> <ul style="list-style-type: none"> - от красной линии улиц – 5 м, - от красной линии однополосных проездов – 3 м, - от границы земельного участка – 1 м. <p>Для застроенных земельных участков при реконструкции объектов допускается размещать объект по сложившейся линии застройки.</p> <p>3. Предельное количество этажей или предельная высота зданий, строений, сооружений:</p> <p>3.1. – 1 этаж.</p> <p>4. Максимальный процент застройки в границах земельного участка, определяемый как отношение суммарной площади земельного участка, которая может быть застроена, ко всей площади земельного участка:</p> <p>4.1. - 80%.</p> <p>5. Иные показатели:</p> <p>- не подлежат установлению.</p>

Вспомогательные виды разрешенного использования земельных участков и объектов капитального строительства:

№	Вспомогательные виды разрешенного использования земельных участков и объектов капитального строительства	Предельные размеры земельных участков и предельные параметры разрешенного строительства, реконструкции объектов капитального строительства
1	В соответствии с п.3 ст.23 настоящих Правил	Предельные (минимальные и (или) максимальные) размеры для земельных участков и предельные параметры разрешенного строительства, реконструкции объектов капитального строительства не подлежат установлению.

Ограничения использования земельных участков и объектов капитального строительства:

1. Правообладатели, чьи земельные участки и объекты капитального строительства полностью или частично расположены в охранных зонах сетей инженерно-технического обеспечения, обязаны соблюдать требования (ограничения и запреты) законодательства Российской Федерации, установленные к особым условиям использования земельных

Инва. № дубл.	Подпись и дата
Взам. инв. №	
Инва. № подл.	

Изм.	Лист	№ докум.	Подпись	Дата	206005	Лист 94
------	------	----------	---------	------	--------	------------

участков и объектов капитального строительства, обеспечивающим безопасное функционирование и эксплуатацию указанных объектов.

2. Правообладатели, чьи земельные участки и объекты капитального строительства полностью или частично расположены в границах водоохранных зон водных объектов, обязаны соблюдать специальный режим осуществления хозяйственной и иной деятельности, в том числе дополнительные ограничения хозяйственной и иной деятельности для земельных участков и объектов капитального строительства, расположенных в границах прибрежных защитных полос, в целях предотвращения загрязнения, засорения, заиления указанных водных объектов и истощения их вод, а также сохранения среды обитания водных биологических ресурсов и других объектов животного и растительного мира, установленный законодательством Российской Федерации.

3. Правообладатели, чьи земельные участки и объекты капитального строительства полностью или частично расположены в границах зон санитарной охраны (ЗСО) источников водоснабжения и водопроводов питьевого назначения обязаны соблюдать правила и нормы, определяющие санитарно-эпидемиологические требования к организации и эксплуатации таких зон.

4. Правообладатели, чьи земельные участки и объекты капитального строительства полностью или частично расположены в границах санитарно-защитных зон промышленных объектов и производств, объектов транспорта, связи, сельского хозяйства, энергетики, опытно-экспериментальных производств, объектов коммунального назначения, спорта, торговли, общественного питания и др., являющихся источниками воздействия на среду обитания и здоровье человека, обязаны соблюдать требования к режиму таких зон, установленных законодательством Российской Федерации.

5. Правообладатели, чьи земельные участки и объекты капитального строительства полностью или частично расположены в границах зоны затопления паводковыми водами, обязаны соблюдать требования к режиму таких зон, установленных законодательством Российской Федерации.

6. Иные ограничения использования земельных участков и объектов капитального строительства, помимо установленных законодательством Российской Федерации, настоящими Правилами не устанавливаются.

П-3 - зона предприятий III класса опасности включает в себя участки территории города Кирово-Чепецка, предназначенные для размещения промышленных, коммунальных и складских предприятий III класса опасности санитарной классификации СанПиН 2.2.1/2.1.1.1200-03, а также для установления санитарно-защитных зон таких объектов.

Основные виды разрешенного использования земельных участков и объектов капитального строительства:

№	Основные виды разрешенного использования земельных участков и объектов капитального строительства	Предельные размеры земельных участков и предельные параметры разрешенного строительства, реконструкции объектов капитального строительства
1	Для размещения предприятий III класса опасности	<p>1. Предельные размеры земельных участков, в том числе их площадь:</p> <ul style="list-style-type: none"> - минимальный размер земельного участка – 7 м. - минимальная площадь земельного участка – 50 кв.м. - максимальная площадь земельного участка – 750000 кв.м. <p>2. Минимальные отступы от границ земельных участков в</p>

Инд. № подл.	Подпись и дата	Взам. инв. №	Инд. № дубл.	Подпись и дата
Изм.	Лист	№ докум.	Подпись	Дата

Инов. № подл.	Подпись и дата	Взам. инв. №	Инов. № дубл.	Подпись и дата

		<p>целях определения мест допустимого размещения зданий, строений, сооружений, за пределами которых запрещено строительство зданий, строений, сооружений:</p> <ul style="list-style-type: none"> - от красной линии улиц – 5 м, - от красной линии однополосных проездов – 3 м, - от границы земельного участка – 1 м. <p>Для застроенных земельных участков при реконструкции объектов допускается размещать объект по сложившейся линии застройки.</p> <p>3. Предельное количество этажей или предельная высота зданий, строений, сооружений:</p> <p>3.1. Количество этажей – не более 5 этажей (включая подземный, подвальный, цокольный, технический, мансардный).</p> <p>4. Максимальный процент застройки в границах земельного участка, определяемый как отношение суммарной площади земельного участка, которая может быть застроена, ко всей площади земельного участка:</p> <p>4.1. - 80%.</p> <p>5. Иные показатели:</p> <ul style="list-style-type: none"> - не подлежат установлению.
2	Для размещения предприятий IV – V классов опасности	<p>1. Предельные размеры земельных участков, в том числе их площадь:</p> <ul style="list-style-type: none"> - минимальный размер земельного участка – 7 м. - минимальная площадь земельного участка – 50 кв.м. - максимальная площадь земельного участка – 350000 кв.м. <p>2. Минимальные отступы от границ земельных участков в целях определения мест допустимого размещения зданий, строений, сооружений, за пределами которых запрещено строительство зданий, строений, сооружений:</p> <ul style="list-style-type: none"> - от красной линии улиц – 5 м, - от красной линии однополосных проездов – 3 м, - от границы земельного участка – 1 м. <p>Для застроенных земельных участков при реконструкции объектов допускается размещать объект по сложившейся линии застройки.</p> <p>3. Предельное количество этажей или предельная высота зданий, строений, сооружений:</p> <p>3.1. Количество этажей – не более 5 этажей (включая подземный, подвальный, цокольный, технический, мансардный).</p> <p>4. Максимальный процент застройки в границах земельного участка, определяемый как отношение суммарной площади земельного участка, которая может быть застроена, ко всей площади земельного участка:</p> <p>4.1. - 80%.</p> <p>5. Иные показатели:</p> <ul style="list-style-type: none"> - не подлежат установлению.
3	Для размещения предприятия автосервиса	<p>1. Предельные размеры земельных участков, в том числе их площадь:</p> <ul style="list-style-type: none"> - минимальный размер земельного участка – 13 м. - минимальная площадь земельного участка – 169 кв. м. - максимальная площадь земельного участка - 1500 кв. м. <p>2. Минимальные отступы от границ земельных участков в целях определения мест допустимого размещения зданий, строений, сооружений, за пределами которых запрещено строительство зданий, строений, сооружений:</p> <ul style="list-style-type: none"> - от красной линии улиц – 5 м, - от красной линии однополосных проездов – 3 м. - от границы земельного участка – 1 м, <p>Для застроенных земельных участков при реконструкции объектов допускается размещать объект по сложившейся линии застройки.</p>

Изм.	Лист	№ докум.	Подпись	Дата

206005

Лист

96

		<p>3. Предельное количество этажей или предельная высота зданий, строений, сооружений:</p> <p>3.1. Количество этажей – не более 3 этажей (включая подземный, подвальный, цокольный, технический, мансардный).</p> <p>4. Максимальный процент застройки в границах земельного участка, определяемый как отношение суммарной площади земельного участка, которая может быть застроена, ко всей площади земельного участка:</p> <p>4.1. - 50%.</p> <p>5. Иные показатели:</p> <p>- не подлежат установлению.</p>
4	Для размещения крытых и открытых стоянок для временного хранения грузовых и легковых автомобилей	<p>1. Предельные размеры земельных участков, в том числе их площадь:</p> <ul style="list-style-type: none"> - минимальный размер земельного участка – 13 м. - минимальная площадь земельного участка – 169 кв. м. - максимальная площадь земельного участка - 3000 кв. м. <p>2. Минимальные отступы от границ земельных участков в целях определения мест допустимого размещения зданий, строений, сооружений, за пределами которых запрещено строительство зданий, строений, сооружений:</p> <ul style="list-style-type: none"> - от красной линии улиц – 5 м, - от красной линии однополосных проездов – 3 м. - от границы земельного участка – 1 м, <p>Для застроенных земельных участков при реконструкции объектов допускается размещать объект по сложившейся линии застройки.</p> <p>3. Предельное количество этажей или предельная высота зданий, строений, сооружений:</p> <p>3.1. Количество этажей – не более 3 этажей (включая подземный, подвальный, цокольный, технический, мансардный).</p> <p>4. Максимальный процент застройки в границах земельного участка, определяемый как отношение суммарной площади земельного участка, которая может быть застроена, ко всей площади земельного участка:</p> <p>4.1. - 50%.</p> <p>5. Иные показатели:</p> <p>- не подлежат установлению.</p>
5	Для эксплуатации кооперативных и служебных гаражей	<p>1. Предельные размеры земельных участков, в том числе их площадь:</p> <ul style="list-style-type: none"> - минимальный размер земельного участка – 13 м. - минимальная площадь земельного участка – 169 кв. м. - максимальная площадь земельного участка - 3000 кв. м. <p>2. Минимальные отступы от границ земельных участков в целях определения мест допустимого размещения зданий, строений, сооружений, за пределами которых запрещено строительство зданий, строений, сооружений:</p> <ul style="list-style-type: none"> - от красной линии улиц – 5 м, - от красной линии однополосных проездов – 3 м. - от границы земельного участка – 1 м, <p>Для застроенных земельных участков при реконструкции объектов допускается размещать объект по сложившейся линии застройки.</p> <p>3. Предельное количество этажей или предельная высота зданий, строений, сооружений:</p> <p>3.1. Количество этажей – не более 3 этажей (включая подземный, подвальный, цокольный, технический, мансардный).</p> <p>4. Максимальный процент застройки в границах земельного участка, определяемый как отношение суммарной площади земельного участка, которая может быть застроена, ко всей площади земельного участка:</p>

Инов. № подл.	Подпись и дата
Взам. инв. №	Инов. № дубл.
Подпись и дата	

Изм.	Лист	№ докум.	Подпись	Дата
------	------	----------	---------	------

206005

Лист

97

	4.1. - 50%. 5. Иные показатели: - не подлежат установлению.
--	--

Условно-разрешенные виды разрешенного использования земельных участков и объектов капитального строительства:

№	Условно-разрешенные виды разрешенного использования земельных участков и объектов капитального строительства	Предельные размеры земельных участков и предельные параметры разрешенного строительства, реконструкции объектов капитального строительства
1	Для размещения объектов розничной торговли	<p>1. Предельные размеры земельных участков, в том числе их площадь:</p> <ul style="list-style-type: none"> - минимальный размер земельного участка – 18 м. - минимальная площадь земельного участка – 324 кв.м. - максимальная площадь земельного участка – 1000 кв.м. <p>2. Минимальные отступы от границ земельных участков в целях определения мест допустимого размещения зданий, строений, сооружений, за пределами которых запрещено строительство зданий, строений, сооружений:</p> <ul style="list-style-type: none"> - от красной линии улиц – 5 м, - от красной линии однополосных проездов – 3 м, - от границы земельного участка – 3 м. <p>Для застроенных земельных участков при реконструкции объектов допускается размещать объект по сложившейся линии застройки.</p> <p>3. Предельное количество этажей или предельная высота зданий, строений, сооружений:</p> <p>3.1. Количество этажей – не более 3 этажей (включая подземный, подвальный, цокольный, технический, мансардный).</p> <p>4. Максимальный процент застройки в границах земельного участка, определяемый как отношение суммарной площади земельного участка, которая может быть застроена, ко всей площади земельного участка:</p> <p>4.1. - 60%.</p> <p>5. Иные показатели:</p> <p>- не подлежат установлению.</p>
2	Для размещения объектов общественного питания	<p>1. Предельные размеры земельных участков, в том числе их площадь:</p> <ul style="list-style-type: none"> - минимальный размер земельного участка – 20 м. - минимальная площадь земельного участка – 400 кв.м. - максимальная площадь земельного участка – 3000 кв.м. <p>2. Минимальные отступы от границ земельных участков в целях определения мест допустимого размещения зданий, строений, сооружений, за пределами которых запрещено строительство зданий, строений, сооружений:</p> <ul style="list-style-type: none"> - от красной линии улиц – 5 м, - от красной линии однополосных проездов – 3 м, - от границы земельного участка – 3 м. <p>Для застроенных земельных участков при реконструкции объектов допускается размещать объект по сложившейся линии застройки.</p> <p>3. Предельное количество этажей или предельная высота зданий, строений, сооружений:</p> <p>3.1. Количество этажей – не более 3 этажей (включая подземный, подвальный, цокольный, технический, мансардный).</p> <p>4. Максимальный процент застройки в границах земельного участка, определяемый как отношение суммарной площади земельного участка, которая может быть застроена, ко всей площади земельного участка:</p>

Инов. № подл.	Подпись и дата
Взам. инв. №	Инов. № дубл.
Инов. № подл.	Подпись и дата

Изм.	Лист	№ докум.	Подпись	Дата
------	------	----------	---------	------

206005

Лист

98

		4.1.- 60%. 5. Иные показатели: - не подлежат установлению.
3	Для размещения объектов сотовой, радиорелейной и спутниковой связи (башни, мачты и т.д.), иных сооружений связи	1. Предельные размеры земельных участков, в том числе их площадь: - минимальный размер земельного участка – 12 м. - минимальная площадь земельного участка – 150 кв.м. - максимальная площадь земельного участка – не подлежит установлению; 2. Минимальные отступы от границ земельных участков в целях определения мест допустимого размещения зданий, строений, сооружений, за пределами которых запрещено строительство зданий, строений, сооружений: - от красной линии улиц – 5 м, - от красной линии однополосных проездов – 3 м, - от границы земельного участка – 1 м. Для застроенных земельных участков при реконструкции объектов допускается размещать объект по сложившейся линии застройки. 3. Предельное количество этажей или предельная высота зданий, строений, сооружений: 3.1. - не подлежит установлению. 4. Максимальный процент застройки в границах земельного участка, определяемый как отношение суммарной площади земельного участка, которая может быть застроена, ко всей площади земельного участка: 4.1. - 80%. 5. Иные показатели: - не подлежат установлению.
4	Для размещения не линейных объектов инженерной инфраструктуры (трансформаторные подстанции, канализационные насосные станции, насосные станции подъема воды, понижительные насосные станции тепловых сетей и т.д.)	1. Предельные размеры земельных участков, в том числе их площадь: - минимальный размер земельного участка – 7 м. - минимальная площадь земельного участка – 50 кв.м. - максимальная площадь земельного участка – не подлежит установлению; 2. Минимальные отступы от границ земельных участков в целях определения мест допустимого размещения зданий, строений, сооружений, за пределами которых запрещено строительство зданий, строений, сооружений: - от красной линии улиц – 5 м, - от красной линии однополосных проездов – 3 м, - от границы земельного участка – 1 м. Для застроенных земельных участков при реконструкции объектов допускается размещать объект по сложившейся линии застройки. 3. Предельное количество этажей или предельная высота зданий, строений, сооружений: 3.1. – 1 этаж. 4. Максимальный процент застройки в границах земельного участка, определяемый как отношение суммарной площади земельного участка, которая может быть застроена, ко всей площади земельного участка: 4.1. - 80%. 5. Иные показатели: - не подлежат установлению.

Вспомогательные виды разрешенного использования земельных участков и объектов капитального строительства:

№	Вспомогательные виды	Предельные размеры земельных участков и предельные
---	----------------------	--

Инов. № подл.	Подпись и дата	Взам. инв. №	Инов. № дубл.	Подпись и дата

Изм.	Лист	№ докум.	Подпись	Дата	206005	Лист 99
------	------	----------	---------	------	--------	------------

	разрешенного использования земельных участков и объектов капитального строительства	параметры разрешенного строительства, реконструкции объектов капитального строительства
1	В соответствии с п.3 ст.23 настоящих Правил	Предельные (минимальные и (или) максимальные) размеры для земельных участков и предельные параметры разрешенного строительства, реконструкции объектов капитального строительства не подлежат установлению.

Ограничения использования земельных участков и объектов капитального строительства:

1. Правообладатели, чьи земельные участки и объекты капитального строительства полностью или частично расположены в охранных зонах сетей инженерно-технического обеспечения, обязаны соблюдать требования (ограничения и запреты) законодательства Российской Федерации, установленные к особым условиям использования земельных участков и объектов капитального строительства, обеспечивающим безопасное функционирование и эксплуатацию указанных объектов.

2. Правообладатели, чьи земельные участки и объекты капитального строительства полностью или частично расположены в границах водоохранных зон водных объектов, обязаны соблюдать специальный режим осуществления хозяйственной и иной деятельности, в том числе дополнительные ограничения хозяйственной и иной деятельности для земельных участков и объектов капитального строительства, расположенных в границах прибрежных защитных полос, в целях предотвращения загрязнения, засорения, заиления указанных водных объектов и истощения их вод, а также сохранения среды обитания водных биологических ресурсов и других объектов животного и растительного мира, установленный законодательством Российской Федерации.

3. Правообладатели, чьи земельные участки и объекты капитального строительства полностью или частично расположены в границах зон санитарной охраны (ЗСО) источников водоснабжения и водопроводов питьевого назначения обязаны соблюдать правила и нормы, определяющие санитарно-эпидемиологические требования к организации и эксплуатации таких зон.

4. Правообладатели, чьи земельные участки и объекты капитального строительства полностью или частично расположены в границах санитарно-защитных зон промышленных объектов и производств, объектов транспорта, связи, сельского хозяйства, энергетики, опытно-экспериментальных производств, объектов коммунального назначения, спорта, торговли, общественного питания и др., являющихся источниками воздействия на среду обитания и здоровье человека, обязаны соблюдать требования к режиму таких зон, установленных законодательством Российской Федерации.

5. Правообладатели, чьи земельные участки и объекты капитального строительства полностью или частично расположены в границах зоны затопления паводковыми водами, обязаны соблюдать требования к режиму таких зон, установленных законодательством Российской Федерации.

6. Иные ограничения использования земельных участков и объектов капитального строительства, помимо установленных законодательством Российской Федерации, настоящими Правилами не устанавливаются.

П-4 - зона предприятий IV класса опасности включает в себя участки территории города Кирово-Чепецка, предназначенные для размещения промышленных, коммунальных и

Инд. № подл.	Подпись и дата	Взам. инв. №	Инд. № дубл.	Подпись и дата

Изм.	Лист	№ докум.	Подпись	Дата	206005	Лист
						100

складских предприятий IV класса опасности, объектов жилищно-коммунального хозяйства, объектов транспорта, объектов оптовой и розничной торговли санитарной классификации СанПиН 2.2.1/2.1.1.1200-03, а также для установления санитарно-защитных зон таких объектов.

Основные виды разрешенного использования земельных участков и объектов капитального строительства:

№	Основные виды разрешенного использования земельных участков и объектов капитального строительства	Предельные размеры земельных участков и предельные параметры разрешенного строительства, реконструкции объектов капитального строительства
1	Для размещения предприятия IV класса опасности	<p>1. Предельные размеры земельных участков, в том числе их площадь:</p> <ul style="list-style-type: none"> - минимальный размер земельного участка – 7 м. - минимальная площадь земельного участка – 50 кв.м. - максимальная площадь земельного участка – 350000 кв.м. <p>2. Минимальные отступы от границ земельных участков в целях определения мест допустимого размещения зданий, строений, сооружений, за пределами которых запрещено строительство зданий, строений, сооружений:</p> <ul style="list-style-type: none"> - от красной линии улиц – 5 м, - от красной линии однополосных проездов – 3 м, - от границы земельного участка – 1 м. <p>Для застроенных земельных участков при реконструкции объектов допускается размещать объект по сложившейся линии застройки.</p> <p>3. Предельное количество этажей или предельная высота зданий, строений, сооружений:</p> <p>3.1. Количество этажей – не более 5 этажей (включая подземный, подвальный, цокольный, технический, мансардный).</p> <p>4. Максимальный процент застройки в границах земельного участка, определяемый как отношение суммарной площади земельного участка, которая может быть застроена, ко всей площади земельного участка:</p> <p>4.1. - 80%.</p> <p>5. Иные показатели:</p> <ul style="list-style-type: none"> - не подлежат установлению.
2	Для размещения предприятий V класса опасности	<p>1. Предельные размеры земельных участков, в том числе их площадь:</p> <ul style="list-style-type: none"> - минимальный размер земельного участка – 7 м. - минимальная площадь земельного участка – 50 кв.м. - максимальная площадь земельного участка – 200000 кв.м. <p>2. Минимальные отступы от границ земельных участков в целях определения мест допустимого размещения зданий, строений, сооружений, за пределами которых запрещено строительство зданий, строений, сооружений:</p> <ul style="list-style-type: none"> - от красной линии улиц – 5 м, - от красной линии однополосных проездов – 3 м, - от границы земельного участка – 1 м. <p>Для застроенных земельных участков при реконструкции объектов допускается размещать объект по сложившейся линии застройки.</p> <p>3. Предельное количество этажей или предельная высота зданий, строений, сооружений:</p> <p>3.1. Количество этажей – не более 5 этажей (включая подземный, подвальный, цокольный, технический, мансардный).</p> <p>4. Максимальный процент застройки в границах земельного участка, определяемый как отношение суммарной</p>

Инд. № подл.	Подпись и дата
Взам. инв. №	Инд. № дубл.
Подпись и дата	

Изм.	Лист	№ докум.	Подпись	Дата
------	------	----------	---------	------

206005

Лист

101

		<p>площади земельного участка, которая может быть застроена, ко всей площади земельного участка:</p> <p>4.1. - 80%.</p> <p>5. Иные показатели:</p> <p>- не подлежат установлению.</p>
3	Для размещения предприятия автосервиса	<p>1. Предельные размеры земельных участков, в том числе их площадь:</p> <p>- минимальный размер земельного участка – 13 м. - минимальная площадь земельного участка – 169 кв. м. - максимальная площадь земельного участка - 1500 кв. м.</p> <p>2. Минимальные отступы от границ земельных участков в целях определения мест допустимого размещения зданий, строений, сооружений, за пределами которых запрещено строительство зданий, строений, сооружений:</p> <p>- от красной линии улиц – 5 м, - от красной линии однополосных проездов – 3 м. - от границы земельного участка – 1 м,</p> <p>Для застроенных земельных участков при реконструкции объектов допускается размещать объект по сложившейся линии застройки.</p> <p>3. Предельное количество этажей или предельная высота зданий, строений, сооружений:</p> <p>3.1. Количество этажей – не более 3 этажей (включая подземный, подвальный, цокольный, технический, мансардный).</p> <p>4. Максимальный процент застройки в границах земельного участка, определяемый как отношение суммарной площади земельного участка, которая может быть застроена, ко всей площади земельного участка:</p> <p>4.1. - 50%.</p> <p>5. Иные показатели:</p> <p>- не подлежат установлению.</p>
4	Для размещения крытых и открытых стоянок для временного хранения грузовых и легковых автомобилей	<p>1. Предельные размеры земельных участков, в том числе их площадь:</p> <p>- минимальный размер земельного участка – 13 м. - минимальная площадь земельного участка – 169 кв. м. - максимальная площадь земельного участка - 3000 кв. м.</p> <p>2. Минимальные отступы от границ земельных участков в целях определения мест допустимого размещения зданий, строений, сооружений, за пределами которых запрещено строительство зданий, строений, сооружений:</p> <p>- от красной линии улиц – 5 м, - от красной линии однополосных проездов – 3 м. - от границы земельного участка – 1 м,</p> <p>Для застроенных земельных участков при реконструкции объектов допускается размещать объект по сложившейся линии застройки.</p> <p>3. Предельное количество этажей или предельная высота зданий, строений, сооружений:</p> <p>3.1. Количество этажей – не более 3 этажей (включая подземный, подвальный, цокольный, технический, мансардный).</p> <p>4. Максимальный процент застройки в границах земельного участка, определяемый как отношение суммарной площади земельного участка, которая может быть застроена, ко всей площади земельного участка:</p> <p>4.1. - 50%.</p> <p>5. Иные показатели:</p> <p>- не подлежат установлению.</p>
5	Для эксплуатации кооперативных и служебных гаражей	<p>1. Предельные размеры земельных участков, в том числе их площадь:</p> <p>- минимальный размер земельного участка – 13 м.</p>

Инов. № подл.	Подпись и дата	Взам. инв. №	Инов. № дубл.	Подпись и дата

Изм.	Лист	№ докум.	Подпись	Дата

206005

Лист

102

	<p>- минимальная площадь земельного участка – 169 кв. м. - максимальная площадь земельного участка - 3000 кв. м.</p> <p>2. Минимальные отступы от границ земельных участков в целях определения мест допустимого размещения зданий, строений, сооружений, за пределами которых запрещено строительство зданий, строений, сооружений:</p> <p>- от красной линии улиц – 5 м, - от красной линии однополосных проездов – 3 м. - от границы земельного участка – 1 м,</p> <p>Для застроенных земельных участков при реконструкции объектов допускается размещать объект по сложившейся линии застройки.</p> <p>3. Предельное количество этажей или предельная высота зданий, строений, сооружений:</p> <p>3.1. Количество этажей – не более 3 этажей (включая подземный, подвальный, цокольный, технический, мансардный).</p> <p>4. Максимальный процент застройки в границах земельного участка, определяемый как отношение суммарной площади земельного участка, которая может быть застроена, ко всей площади земельного участка:</p> <p>4.1. - 50%.</p> <p>5. Иные показатели:</p> <p>- не подлежат установлению.</p>
--	--

Условно-разрешенные виды разрешенного использования земельных участков и объектов капитального строительства:

№	Условно-разрешенные виды разрешенного использования земельных участков и объектов капитального строительства	Предельные размеры земельных участков и предельные параметры разрешенного строительства, реконструкции объектов капитального строительства
1	Для размещения объектов розничной торговли	<p>1. Предельные размеры земельных участков, в том числе их площадь:</p> <p>- минимальный размер земельного участка – 18 м. - минимальная площадь земельного участка – 324 кв.м. - максимальная площадь земельного участка – 1000 кв.м.</p> <p>2. Минимальные отступы от границ земельных участков в целях определения мест допустимого размещения зданий, строений, сооружений, за пределами которых запрещено строительство зданий, строений, сооружений:</p> <p>- от красной линии улиц – 5 м, - от красной линии однополосных проездов – 3 м, - от границы земельного участка – 3 м.</p> <p>Для застроенных земельных участков при реконструкции объектов допускается размещать объект по сложившейся линии застройки.</p> <p>3. Предельное количество этажей или предельная высота зданий, строений, сооружений:</p> <p>3.1. Количество этажей – не более 3 этажей (включая подземный, подвальный, цокольный, технический, мансардный).</p> <p>4. Максимальный процент застройки в границах земельного участка, определяемый как отношение суммарной площади земельного участка, которая может быть застроена, ко всей площади земельного участка:</p> <p>4.1. - 60%.</p> <p>5. Иные показатели:</p> <p>- не подлежат установлению.</p>
2	Для размещения объектов общественного питания	<p>1. Предельные размеры земельных участков, в том числе их площадь:</p> <p>- минимальный размер земельного участка – 20 м.</p>

Инов. № подл.	Подпись и дата	Взам. инв. №	Инов. № дубл.	Подпись и дата

Изм.	Лист	№ докум.	Подпись	Дата

206005

Лист

103

					<ul style="list-style-type: none"> - минимальная площадь земельного участка – 400 кв.м. - максимальная площадь земельного участка – 3000 кв.м. <p>2. Минимальные отступы от границ земельных участков в целях определения мест допустимого размещения зданий, строений, сооружений, за пределами которых запрещено строительство зданий, строений, сооружений:</p> <ul style="list-style-type: none"> - от красной линии улиц – 5 м, - от красной линии однополосных проездов – 3 м, - от границы земельного участка – 3 м. <p>Для застроенных земельных участков при реконструкции объектов допускается размещать объект по сложившейся линии застройки.</p> <p>3. Предельное количество этажей или предельная высота зданий, строений, сооружений:</p> <p>3.1. Количество этажей – не более 3 этажей (включая подземный, подвальный, цокольный, технический, мансардный).</p> <p>4. Максимальный процент застройки в границах земельного участка, определяемый как отношение суммарной площади земельного участка, которая может быть застроена, ко всей площади земельного участка:</p> <p>4.1.- 60%.</p> <p>5. Иные показатели:</p> <ul style="list-style-type: none"> - не подлежат установлению.
3	Для размещения объектов сотовой, радиорелейной и спутниковой связи (башни, мачты и т.д.), иных сооружений связи				<p>1. Предельные размеры земельных участков, в том числе их площадь:</p> <ul style="list-style-type: none"> - минимальный размер земельного участка – 12 м. - минимальная площадь земельного участка – 150 кв.м. - максимальная площадь земельного участка – не подлежит установлению; <p>2. Минимальные отступы от границ земельных участков в целях определения мест допустимого размещения зданий, строений, сооружений, за пределами которых запрещено строительство зданий, строений, сооружений:</p> <ul style="list-style-type: none"> - от красной линии улиц – 5 м, - от красной линии однополосных проездов – 3 м, - от границы земельного участка – 1 м. <p>Для застроенных земельных участков при реконструкции объектов допускается размещать объект по сложившейся линии застройки.</p> <p>3. Предельное количество этажей или предельная высота зданий, строений, сооружений:</p> <p>3.1. - не подлежит установлению.</p> <p>4. Максимальный процент застройки в границах земельного участка, определяемый как отношение суммарной площади земельного участка, которая может быть застроена, ко всей площади земельного участка:</p> <p>4.1. - 80%.</p> <p>5. Иные показатели:</p> <ul style="list-style-type: none"> - не подлежат установлению.
4	Для размещения не линейных объектов инженерной инфраструктуры (трансформаторные подстанции, канализационные насосные станции, насосные станции подъема воды, понизительные насосные станции тепловых сетей и т.д.)				<p>1. Предельные размеры земельных участков, в том числе их площадь:</p> <ul style="list-style-type: none"> - минимальный размер земельного участка – 7 м. - минимальная площадь земельного участка – 50 кв.м. - максимальная площадь земельного участка – не подлежит установлению; <p>2. Минимальные отступы от границ земельных участков в целях определения мест допустимого размещения зданий, строений, сооружений, за пределами которых запрещено строительство зданий, строений, сооружений:</p> <ul style="list-style-type: none"> - от красной линии улиц – 5 м, - от красной линии однополосных проездов – 3 м,

Инов. № подл.	Подпись и дата
Взам. инв. №	Инов. № дубл.
Подпись и дата	

Изм.	Лист	№ докум.	Подпись	Дата
------	------	----------	---------	------

206005

Лист

104

	<p>- от границы земельного участка – 1 м.</p> <p>Для застроенных земельных участков при реконструкции объектов допускается размещать объект по сложившейся линии застройки.</p> <p>3. Предельное количество этажей или предельная высота зданий, строений, сооружений:</p> <p>3.1. – 1 этаж.</p> <p>4. Максимальный процент застройки в границах земельного участка, определяемый как отношение суммарной площади земельного участка, которая может быть застроена, ко всей площади земельного участка:</p> <p>4.1. - 80%.</p> <p>5. Иные показатели:</p> <p>- не подлежат установлению.</p>
--	---

Вспомогательные виды разрешенного использования земельных участков и объектов капитального строительства:

№	Вспомогательные виды разрешенного использования земельных участков и объектов капитального строительства	Предельные размеры земельных участков и предельные параметры разрешенного строительства, реконструкции объектов капитального строительства
1	В соответствии с п.3 ст.23 настоящих Правил	Предельные (минимальные и (или) максимальные) размеры для земельных участков и предельные параметры разрешенного строительства, реконструкции объектов капитального строительства не подлежат установлению.

Ограничения использования земельных участков и объектов капитального строительства:

1. Правообладатели, чьи земельные участки и объекты капитального строительства полностью или частично расположены в охранных зонах сетей инженерно-технического обеспечения, обязаны соблюдать требования (ограничения и запреты) законодательства Российской Федерации, установленные к особым условиям использования земельных участков и объектов капитального строительства, обеспечивающим безопасное функционирование и эксплуатацию указанных объектов.

2. Правообладатели, чьи земельные участки и объекты капитального строительства полностью или частично расположены в границах водоохраных зон водных объектов, обязаны соблюдать специальный режим осуществления хозяйственной и иной деятельности, в том числе дополнительные ограничения хозяйственной и иной деятельности для земельных участков и объектов капитального строительства, расположенных в границах прибрежных защитных полос, в целях предотвращения загрязнения, засорения, заиления указанных водных объектов и истощения их вод, а также сохранения среды обитания водных биологических ресурсов и других объектов животного и растительного мира, установленный законодательством Российской Федерации.

3. Правообладатели, чьи земельные участки и объекты капитального строительства полностью или частично расположены в границах зон санитарной охраны (ЗСО) источников водоснабжения и водопроводов питьевого назначения обязаны соблюдать правила и нормы, определяющие санитарно-эпидемиологические требования к организации и эксплуатации таких зон.

4. Правообладатели, чьи земельные участки и объекты капитального строительства полностью или частично расположены в границах санитарно-защитных зон промышленных

Инов. № подл.	Подпись и дата
Взам. инв. №	Инов. № дубл.
Подпись и дата	Инов. № дубл.
Инов. № подл.	Подпись и дата

Изм.	Лист	№ докум.	Подпись	Дата	206005	Лист 105
------	------	----------	---------	------	--------	-------------

объектов и производств, объектов транспорта, связи, сельского хозяйства, энергетики, опытно-экспериментальных производств, объектов коммунального назначения, спорта, торговли, общественного питания и др., являющихся источниками воздействия на среду обитания и здоровье человека, обязаны соблюдать требования к режиму таких зон, установленных законодательством Российской Федерации.

5. Правообладатели, чьи земельные участки и объекты капитального строительства полностью или частично расположены в границах зоны затопления паводковыми водами, обязаны соблюдать требования к режиму таких зон, установленных законодательством Российской Федерации.

6. Иные ограничения использования земельных участков и объектов капитального строительства, помимо установленных законодательством Российской Федерации, настоящими Правилами не устанавливаются.

П-5 - зона предприятий V класса опасности включает в себя участки территории города Кирово-Чепецка, предназначенные для размещения промышленных, коммунальных и складских предприятий V класса опасности, объектов жилищно-коммунального хозяйства, объектов транспорта, объектов оптовой и розничной торговли санитарной классификации СанПиН 2.2.1/2.1.1.1200-03, а также для установления санитарно-защитных зон таких объектов.

Основные виды разрешенного использования земельных участков и объектов капитального строительства:

№	Основные виды разрешенного использования земельных участков и объектов капитального строительства	Предельные размеры земельных участков и предельные параметры разрешенного строительства, реконструкции объектов капитального строительства
1	Для размещения предприятия V класса опасности	<p>1. Предельные размеры земельных участков, в том числе их площадь:</p> <ul style="list-style-type: none"> - минимальный размер земельного участка – 7 м. - минимальная площадь земельного участка – 50 кв.м. - максимальная площадь земельного участка – 200000 кв.м. <p>2. Минимальные отступы от границ земельных участков в целях определения мест допустимого размещения зданий, строений, сооружений, за пределами которых запрещено строительство зданий, строений, сооружений:</p> <ul style="list-style-type: none"> - от красной линии улиц – 5 м, - от красной линии однополосных проездов – 3 м, - от границы земельного участка – 1 м. <p>Для застроенных земельных участков при реконструкции объектов допускается размещать объект по сложившейся линии застройки.</p> <p>3. Предельное количество этажей или предельная высота зданий, строений, сооружений:</p> <p>3.1. Количество этажей – не более 5 этажей (включая подземный, подвальный, цокольный, технический, мансардный).</p> <p>4. Максимальный процент застройки в границах земельного участка, определяемый как отношение суммарной площади земельного участка, которая может быть застроена, ко всей площади земельного участка:</p> <p>4.1. - 80%.</p> <p>5. Иные показатели:</p> <ul style="list-style-type: none"> - не подлежат установлению.
2	Для размещения предприятия автосервиса	<p>1. Предельные размеры земельных участков, в том числе их площадь:</p>

Инва. № подл.	Подпись и дата	Взам. инв. №	Инва. № дубл.	Подпись и дата

					<ul style="list-style-type: none"> - минимальный размер земельного участка – 13 м. - минимальная площадь земельного участка – 169 кв. м. - максимальная площадь земельного участка - 1500 кв. м. <p>2. Минимальные отступы от границ земельных участков в целях определения мест допустимого размещения зданий, строений, сооружений, за пределами которых запрещено строительство зданий, строений, сооружений:</p> <ul style="list-style-type: none"> - от красной линии улиц – 5 м, - от красной линии однополосных проездов – 3 м. - от границы земельного участка – 1 м, <p>Для застроенных земельных участков при реконструкции объектов допускается размещать объект по сложившейся линии застройки.</p> <p>3. Предельное количество этажей или предельная высота зданий, строений, сооружений:</p> <p>3.1. Количество этажей – не более 3 этажей (включая подземный, подвальный, цокольный, технический, мансардный).</p> <p>4. Максимальный процент застройки в границах земельного участка, определяемый как отношение суммарной площади земельного участка, которая может быть застроена, ко всей площади земельного участка:</p> <p>4.1. - 50%.</p> <p>5. Иные показатели:</p> <ul style="list-style-type: none"> - не подлежат установлению.
3	Для размещения крытых и открытых стоянок для временного хранения грузовых и легковых автомобилей				<p>1. Предельные размеры земельных участков, в том числе их площадь:</p> <ul style="list-style-type: none"> - минимальный размер земельного участка – 13 м. - минимальная площадь земельного участка – 169 кв. м. - максимальная площадь земельного участка - 3000 кв. м. <p>2. Минимальные отступы от границ земельных участков в целях определения мест допустимого размещения зданий, строений, сооружений, за пределами которых запрещено строительство зданий, строений, сооружений:</p> <ul style="list-style-type: none"> - от красной линии улиц – 5 м, - от красной линии однополосных проездов – 3 м. - от границы земельного участка – 1 м, <p>Для застроенных земельных участков при реконструкции объектов допускается размещать объект по сложившейся линии застройки.</p> <p>3. Предельное количество этажей или предельная высота зданий, строений, сооружений:</p> <p>3.1. Количество этажей – не более 3 этажей (включая подземный, подвальный, цокольный, технический, мансардный).</p> <p>4. Максимальный процент застройки в границах земельного участка, определяемый как отношение суммарной площади земельного участка, которая может быть застроена, ко всей площади земельного участка:</p> <p>4.1. - 50%.</p> <p>5. Иные показатели:</p> <ul style="list-style-type: none"> - не подлежат установлению
4	Для эксплуатации кооперативных и служебных гаражей				<p>1. Предельные размеры земельных участков, в том числе их площадь:</p> <ul style="list-style-type: none"> - минимальный размер земельного участка – 13 м. - минимальная площадь земельного участка – 169 кв. м. - максимальная площадь земельного участка - 3000 кв. м. <p>2. Минимальные отступы от границ земельных участков в целях определения мест допустимого размещения зданий, строений, сооружений, за пределами которых запрещено строительство зданий, строений, сооружений:</p> <ul style="list-style-type: none"> - от красной линии улиц – 5 м, - от красной линии однополосных проездов – 3 м.

Инов. № подл.	Подпись и дата
Взам. инв. №	Инов. № дубл.
Подпись и дата	Подпись и дата

Изм.	Лист	№ докум.	Подпись	Дата
------	------	----------	---------	------

206005

Лист

107

	<p>- от границы земельного участка – 1 м, Для застроенных земельных участков при реконструкции объектов допускается размещать объект по сложившейся линии застройки.</p> <p>3. Предельное количество этажей или предельная высота зданий, строений, сооружений:</p> <p>3.1. Количество этажей – не более 3 этажей (включая подземный, подвальный, цокольный, технический, мансардный).</p> <p>4. Максимальный процент застройки в границах земельного участка, определяемый как отношение суммарной площади земельного участка, которая может быть застроена, ко всей площади земельного участка:</p> <p>4.1. - 50%.</p> <p>5. Иные показатели:</p> <p>- не подлежат установлению.</p>
--	---

Условно-разрешенные виды разрешенного использования земельных участков и объектов капитального строительства:

№	Условно-разрешенные виды разрешенного использования земельных участков и объектов капитального строительства	Предельные размеры земельных участков и предельные параметры разрешенного строительства, реконструкции объектов капитального строительства
1	Для размещения объектов розничной торговли	<p>1. Предельные размеры земельных участков, в том числе их площадь:</p> <ul style="list-style-type: none"> - минимальный размер земельного участка – 18 м. - минимальная площадь земельного участка – 324 кв.м. - максимальная площадь земельного участка – 1000 кв.м. <p>2. Минимальные отступы от границ земельных участков в целях определения мест допустимого размещения зданий, строений, сооружений, за пределами которых запрещено строительство зданий, строений, сооружений:</p> <ul style="list-style-type: none"> - от красной линии улиц – 5 м, - от красной линии однополосных проездов – 3 м, - от границы земельного участка – 3 м. <p>Для застроенных земельных участков при реконструкции объектов допускается размещать объект по сложившейся линии застройки.</p> <p>3. Предельное количество этажей или предельная высота зданий, строений, сооружений:</p> <p>3.1. Количество этажей – не более 3 этажей (включая подземный, подвальный, цокольный, технический, мансардный).</p> <p>4. Максимальный процент застройки в границах земельного участка, определяемый как отношение суммарной площади земельного участка, которая может быть застроена, ко всей площади земельного участка:</p> <p>4.1. - 60%.</p> <p>5. Иные показатели:</p> <p>- не подлежат установлению.</p>
2	Для размещения объектов общественного питания	<p>1. Предельные размеры земельных участков, в том числе их площадь:</p> <ul style="list-style-type: none"> - минимальный размер земельного участка – 20 м. - минимальная площадь земельного участка – 400 кв.м. - максимальная площадь земельного участка – 3000 кв.м. <p>2. Минимальные отступы от границ земельных участков в целях определения мест допустимого размещения зданий, строений, сооружений, за пределами которых запрещено строительство зданий, строений, сооружений:</p> <ul style="list-style-type: none"> - от красной линии улиц – 5 м, - от красной линии однополосных проездов – 3 м,

Инов. № подл.	Подпись и дата
Взам. инв. №	Инов. № дубл.
Подпись и дата	Подпись и дата

Изм.	Лист	№ докум.	Подпись	Дата
------	------	----------	---------	------

206005

Лист

108

Инов. № подл.	Подпись и дата	Взам. инв. №	Инв. № дубл.	Подпись и дата

		<p>- от границы земельного участка – 3 м.</p> <p>Для застроенных земельных участков при реконструкции объектов допускается размещать объект по сложившейся линии застройки.</p> <p>3. Предельное количество этажей или предельная высота зданий, строений, сооружений:</p> <p>3.1. Количество этажей – не более 3 этажей (включая подземный, подвальный, цокольный, технический, мансардный).</p> <p>4. Максимальный процент застройки в границах земельного участка, определяемый как отношение суммарной площади земельного участка, которая может быть застроена, ко всей площади земельного участка:</p> <p>4.1.- 60%.</p> <p>5. Иные показатели:</p> <p>- не подлежат установлению.</p>
3	Для размещения объектов сотовой, радиорелейной и спутниковой связи (башни, мачты и т.д.), иных сооружений связи	<p>1. Предельные размеры земельных участков, в том числе их площадь:</p> <p>- минимальный размер земельного участка – 12 м.</p> <p>- минимальная площадь земельного участка – 150 кв.м.</p> <p>- максимальная площадь земельного участка – не подлежит установлению;</p> <p>2. Минимальные отступы от границ земельных участков в целях определения мест допустимого размещения зданий, строений, сооружений, за пределами которых запрещено строительство зданий, строений, сооружений:</p> <p>- от красной линии улиц – 5 м,</p> <p>- от красной линии однополосных проездов – 3 м,</p> <p>- от границы земельного участка – 1 м.</p> <p>Для застроенных земельных участков при реконструкции объектов допускается размещать объект по сложившейся линии застройки.</p> <p>3. Предельное количество этажей или предельная высота зданий, строений, сооружений:</p> <p>3.1. - не подлежит установлению.</p> <p>4. Максимальный процент застройки в границах земельного участка, определяемый как отношение суммарной площади земельного участка, которая может быть застроена, ко всей площади земельного участка:</p> <p>4.1. - 80%.</p> <p>5. Иные показатели:</p> <p>- не подлежат установлению.</p>
4	Для размещения не линейных объектов инженерной инфраструктуры (трансформаторные подстанции, канализационные насосные станции, насосные станции подъема воды, понизительные насосные станции тепловых сетей и т.д.)	<p>1. Предельные размеры земельных участков, в том числе их площадь:</p> <p>- минимальный размер земельного участка – 7 м.</p> <p>- минимальная площадь земельного участка – 50 кв.м.</p> <p>- максимальная площадь земельного участка – не подлежит установлению;</p> <p>2. Минимальные отступы от границ земельных участков в целях определения мест допустимого размещения зданий, строений, сооружений, за пределами которых запрещено строительство зданий, строений, сооружений:</p> <p>- от красной линии улиц – 5 м,</p> <p>- от красной линии однополосных проездов – 3 м,</p> <p>- от границы земельного участка – 1 м.</p> <p>Для застроенных земельных участков при реконструкции объектов допускается размещать объект по сложившейся линии застройки.</p> <p>3. Предельное количество этажей или предельная высота зданий, строений, сооружений:</p> <p>3.1. – 1 этаж.</p>

Изм.	Лист	№ докум.	Подпись	Дата

206005

Лист

109

	<p>4. Максимальный процент застройки в границах земельного участка, определяемый как отношение суммарной площади земельного участка, которая может быть застроена, ко всей площади земельного участка: 4.1. - 80%.</p> <p>5. Иные показатели: - не подлежат установлению.</p>
--	---

Вспомогательные виды разрешенного использования земельных участков и объектов капитального строительства:

№	Вспомогательные виды разрешенного использования земельных участков и объектов капитального строительства	Предельные размеры земельных участков и предельные параметры разрешенного строительства, реконструкции объектов капитального строительства
1	В соответствии с п.3 ст.23 настоящих Правил	Предельные (минимальные и (или) максимальные) размеры для земельных участков и предельные параметры разрешенного строительства, реконструкции объектов капитального строительства не подлежат установлению.

Ограничения использования земельных участков и объектов капитального строительства:

1. Правообладатели, чьи земельные участки и объекты капитального строительства полностью или частично расположены в охранных зонах сетей инженерно-технического обеспечения, обязаны соблюдать требования (ограничения и запреты) законодательства Российской Федерации, установленные к особым условиям использования земельных участков и объектов капитального строительства, обеспечивающим безопасное функционирование и эксплуатацию указанных объектов.

2. Правообладатели, чьи земельные участки и объекты капитального строительства полностью или частично расположены в границах водоохраных зон водных объектов, обязаны соблюдать специальный режим осуществления хозяйственной и иной деятельности, в том числе дополнительные ограничения хозяйственной и иной деятельности для земельных участков и объектов капитального строительства, расположенных в границах прибрежных защитных полос, в целях предотвращения загрязнения, засорения, заиления указанных водных объектов и истощения их вод, а также сохранения среды обитания водных биологических ресурсов и других объектов животного и растительного мира, установленный законодательством Российской Федерации.

3. Правообладатели, чьи земельные участки и объекты капитального строительства полностью или частично расположены в границах зон санитарной охраны (ЗСО) источников водоснабжения и водопроводов питьевого назначения обязаны соблюдать правила и нормы, определяющие санитарно-эпидемиологические требования к организации и эксплуатации таких зон.

4. Правообладатели, чьи земельные участки и объекты капитального строительства полностью или частично расположены в границах санитарно-защитных зон промышленных объектов и производств, объектов транспорта, связи, сельского хозяйства, энергетики, опытно-экспериментальных производств, объектов коммунального назначения, спорта, торговли, общественного питания и др., являющихся источниками воздействия на среду обитания и здоровье человека, обязаны соблюдать требования к режиму таких зон, установленных законодательством Российской Федерации.

Изм.	Лист	№ докум.	Подпись	Дата
Инва. № подл.	Взам. инв. №	Инва. № дубл.	Подпись и дата	

5. Правообладатели, чьи земельные участки и объекты капитального строительства полностью или частично расположены в границах зоны затопления паводковыми водами, обязаны соблюдать требования к режиму таких зон, установленных законодательством Российской Федерации.

6. Иные ограничения использования земельных участков и объектов капитального строительства, помимо установленных законодательством Российской Федерации, настоящими Правилами не устанавливаются.

Статья 28. Градостроительные регламенты. Зоны транспортной и инженерной инфраструктур

Зоны инженерной и транспортной инфраструктур – **ИТИ** – зона железнодорожного транспорта и инфраструктуры выделены для обеспечения правовых условий формирования объектов инженерной и транспортной инфраструктур, в том числе сооружений и коммуникаций железнодорожного и автомобильного транспорта, трубопроводного транспорта, связи, а также для установления санитарно – защитных зон и санитарных разрывов таких объектов.

В зонах инженерной и транспортной инфраструктур допускается размещение коммунальных, складских и иных объектов в случаях, предусмотренных настоящими Правилами, при условии обеспечения безопасности функционирования объектов инженерной и транспортной инфраструктур.

ИТИ-1 – зона железнодорожного транспорта и инфраструктуры – включает в себя участки территории города Кирово-Чепецка, предназначенные для размещения объектов железнодорожного транспорта и установления санитарно-защитных зон и санитарных разрывов таких объектов, а также размещения иных объектов, связанных с эксплуатацией железнодорожного транспорта.

Основные виды разрешенного использования земельных участков и объектов капитального строительства:

№	Основные виды разрешенного использования земельных участков и объектов капитального строительства	Предельные размеры земельных участков и предельные параметры разрешенного строительства, реконструкции объектов капитального строительства
1	Для размещения объектов железнодорожного транспорта, в том числе узкоколейного (ж/д пути, мосты, тоннели, пакгаузы и т. д.)	<p>1. Предельные размеры земельных участков, в том числе их площадь:</p> <ul style="list-style-type: none"> - минимальный размер земельного участка – 7 м. - минимальная площадь земельного участка – 50 кв.м. - максимальная площадь земельного участка – 250000 кв.м. <p>2. Минимальные отступы от границ земельных участков в целях определения мест допустимого размещения зданий, строений, сооружений, за пределами которых запрещено строительство зданий, строений, сооружений:</p> <ul style="list-style-type: none"> - от красной линии улиц – 5 м, - от красной линии однополосных проездов – 3 м, - от границы земельного участка – 1 м. <p>3. Предельное количество этажей или предельная высота зданий, строений, сооружений:</p> <p>3.1. – Количество этажей – не более 3 этажей (включая подземный, подвальный, цокольный, технический, мансардный).</p> <p>4. Максимальный процент застройки в границах земельного участка, определяемый как отношение суммарной</p>

Инов. № подл.	Взам. инв. №	Инов. № дубл.	Подпись и дата	Подпись и дата
---------------	--------------	---------------	----------------	----------------

		<p>площади земельного участка, которая может быть застроена, ко всей площади земельного участка:</p> <p>4.1. - 80%.</p> <p>5. Иные показатели:</p> <p>- не подлежат установлению.</p>
2	Для размещения зданий вокзалов	<p>1. Предельные размеры земельных участков, в том числе их площадь:</p> <ul style="list-style-type: none"> - минимальный размер земельного участка – 7 м. - минимальная площадь земельного участка – 50 кв.м. - максимальная площадь земельного участка – 250000 кв.м. <p>2. Минимальные отступы от границ земельных участков в целях определения мест допустимого размещения зданий, строений, сооружений, за пределами которых запрещено строительство зданий, строений, сооружений:</p> <ul style="list-style-type: none"> - от красной линии улиц – 5 м, - от красной линии однополосных проездов – 3 м, - от границы земельного участка – 1 м. <p>3. Предельное количество этажей или предельная высота зданий, строений, сооружений:</p> <p>3.1. Количество этажей – не более 3 этажей (включая подземный, подвальный, цокольный, технический, мансардный).</p> <p>4. Максимальный процент застройки в границах земельного участка, определяемый как отношение суммарной площади земельного участка, которая может быть застроена, ко всей площади земельного участка:</p> <p>4.1. - 80%.</p> <p>5. Иные показатели:</p> <p>- не подлежат установлению.</p>

Условно-разрешенные виды разрешенного использования земельных участков и объектов капитального строительства:

Инов. № подл.	Подпись и дата	Взам. инв. №	Инв. № дубл.	Подпись и дата	№	Условно-разрешенные виды разрешенного использования земельных участков и объектов капитального строительства	Предельные размеры земельных участков и предельные параметры разрешенного строительства, реконструкции объектов капитального строительства
						1	Для размещения зданий административного назначения

		5. Иные показатели: - не подлежат установлению.
2	Для размещения предприятия автосервиса	<p>1. Предельные размеры земельных участков, в том числе их площадь:</p> <ul style="list-style-type: none"> - минимальный размер земельного участка – 13 м. - минимальная площадь земельного участка – 169 кв. м. - максимальная площадь земельного участка - 1500 кв. м. <p>2. Минимальные отступы от границ земельных участков в целях определения мест допустимого размещения зданий, строений, сооружений, за пределами которых запрещено строительство зданий, строений, сооружений:</p> <ul style="list-style-type: none"> - от красной линии улиц – 5 м, - от красной линии однополосных проездов – 3 м. - от границы земельного участка – 1 м, <p>Для застроенных земельных участков при реконструкции объектов допускается размещать объект по сложившейся линии застройки.</p> <p>3. Предельное количество этажей или предельная высота зданий, строений, сооружений:</p> <p>3.1. Количество этажей – не более 3 этажей (включая подземный, подвальный, цокольный, технический, мансардный).</p> <p>4. Максимальный процент застройки в границах земельного участка, определяемый как отношение суммарной площади земельного участка, которая может быть застроена, ко всей площади земельного участка:</p> <p>4.1. - 50%.</p> <p>5. Иные показатели: - не подлежат установлению.</p>

Вспомогательные виды разрешенного использования земельных участков и объектов капитального строительства:

№	Вспомогательные виды разрешенного использования земельных участков и объектов капитального строительства	Предельные размеры земельных участков и предельные параметры разрешенного строительства, реконструкции объектов капитального строительства
1	В соответствии с п.3 ст.23 настоящих Правил	Предельные (минимальные и (или) максимальные) размеры для земельных участков и предельные параметры разрешенного строительства, реконструкции объектов капитального строительства не подлежат установлению.

Ограничения использования земельных участков и объектов капитального строительства:

1. Правообладатели, чьи земельные участки и объекты капитального строительства полностью или частично расположены в охранных зонах сетей инженерно-технического обеспечения, обязаны соблюдать требования (ограничения и запреты) законодательства Российской Федерации, установленные к особым условиям использования земельных участков и объектов капитального строительства, обеспечивающим безопасное функционирование и эксплуатацию указанных объектов.

2. Правообладатели, чьи земельные участки и объекты капитального строительства полностью или частично расположены в границах водоохраных зон водных объектов, обязаны соблюдать специальный режим осуществления хозяйственной и иной деятельности, в том числе дополнительные ограничения хозяйственной и иной деятельности для земельных участков и объектов капитального строительства, расположенных в границах прибрежных

Подпись и дата	
Инв. № дубл.	
Взам. инв. №	
Подпись и дата	
Инв. № подл.	

					206005	Лист
Изм.	Лист	№ докум.	Подпись	Дата		113

защитных полос, в целях предотвращения загрязнения, засорения, заиления указанных водных объектов и истощения их вод, а также сохранения среды обитания водных биологических ресурсов и других объектов животного и растительного мира, установленный законодательством Российской Федерации.

3. Правообладатели, чьи земельные участки и объекты капитального строительства полностью или частично расположены в границах зон санитарной охраны (ЗСО) источников водоснабжения и водопроводов питьевого назначения обязаны соблюдать правила и нормы, определяющие санитарно-эпидемиологические требования к организации и эксплуатации таких зон.

4. Правообладатели, чьи земельные участки и объекты капитального строительства полностью или частично расположены в границах санитарно-защитных зон промышленных объектов и производств, объектов транспорта, связи, сельского хозяйства, энергетики, опытно-экспериментальных производств, объектов коммунального назначения, спорта, торговли, общественного питания и др., являющихся источниками воздействия на среду обитания и здоровье человека, обязаны соблюдать требования к режиму таких зон, установленных законодательством Российской Федерации.

5. Правообладатели, чьи земельные участки и объекты капитального строительства полностью или частично расположены в границах зоны затопления паводковыми водами, обязаны соблюдать требования к режиму таких зон, установленных законодательством Российской Федерации.

6. Иные ограничения использования земельных участков и объектов капитального строительства, помимо установленных законодательством Российской Федерации, настоящими Правилами не устанавливаются.

ИТИ-2 – зона инженерно-технических сооружений включает в себя участки территории города Кирово-Чепецка, предназначенные для размещения объектов, сооружений и коммуникаций инженерной инфраструктуры, в том числе водоснабжения, канализации, санитарной очистки, тепло-, газо- и электроснабжения, связи, радиовещания и телевидения, пожарной и охранной сигнализации, диспетчеризации систем инженерного оборудования, установления санитарно-защитных зон, охранных зон таких объектов, сооружений и коммуникаций.

Основные виды разрешенного использования земельных участков и объектов капитального строительства:

№	Основные виды разрешенного использования земельных участков и объектов капитального строительства	Предельные размеры земельных участков и предельные параметры разрешенного строительства, реконструкции объектов капитального строительства
1	Для размещения сетей водоснабжения, канализации, тепло-, газо- и электроснабжения, связи, радиовещания и телевидения, пожарной и охранной сигнализации	Предельные (минимальные и (или) максимальные) размеры для земельных участков и предельные параметры разрешенного строительства, реконструкции объектов капитального строительства не подлежат установлению.
2	Для размещения очистных сооружений	1. Предельные размеры земельных участков, в том числе их площадь: - минимальный размер земельного участка – 7 м. - минимальная площадь земельного участка – 50 кв.м. - максимальная площадь земельного участка – 200000 кв.м. 2. Минимальные отступы от границ земельных участков в

Интв. № подл.	Подпись и дата
Взам. инв. №	Интв. № дубл.
Подпись и дата	Подпись и дата

Инов. № подл.	Подпись и дата	Взам. инв. №	Инов. № дубл.	Подпись и дата

		<p>целях определения мест допустимого размещения зданий, строений, сооружений, за пределами которых запрещено строительство зданий, строений, сооружений:</p> <ul style="list-style-type: none"> - от красной линии улиц – 5 м, - от красной линии однополосных проездов – 3 м, - от границы земельного участка – 1 м. <p>Для застроенных земельных участков при реконструкции объектов допускается размещать объект по сложившейся линии застройки.</p> <p>3. Предельное количество этажей или предельная высота зданий, строений, сооружений:</p> <p>3.1. – 5 этажей.</p> <p>4. Максимальный процент застройки в границах земельного участка, определяемый как отношение суммарной площади земельного участка, которая может быть застроена, ко всей площади земельного участка:</p> <p>4.1. - 80%.</p> <p>5. Иные показатели:</p> <p>- не подлежат установлению.</p>
3	Для размещения водозаборных сооружений	<p>1. Предельные размеры земельных участков, в том числе их площадь:</p> <ul style="list-style-type: none"> - минимальный размер земельного участка – 7 м. - минимальная площадь земельного участка – 50 кв.м. - максимальная площадь земельного участка – 200000 кв.м. <p>2. Минимальные отступы от границ земельных участков в целях определения мест допустимого размещения зданий, строений, сооружений, за пределами которых запрещено строительство зданий, строений, сооружений:</p> <ul style="list-style-type: none"> - от красной линии улиц – 5 м, - от красной линии однополосных проездов – 3 м, - от границы земельного участка – 1 м. <p>Для застроенных земельных участков при реконструкции объектов допускается размещать объект по сложившейся линии застройки.</p> <p>3. Предельное количество этажей или предельная высота зданий, строений, сооружений:</p> <p>3.1. Количество этажей – не более 5 этажей (включая подземный, подвальный, цокольный, технический, мансардный).</p> <p>4. Максимальный процент застройки в границах земельного участка, определяемый как отношение суммарной площади земельного участка, которая может быть застроена, ко всей площади земельного участка:</p> <p>4.1. - 80%.</p> <p>5. Иные показатели:</p> <p>- не подлежат установлению.</p>
4	Для размещения газораспределительных станций	<p>1. Предельные размеры земельных участков, в том числе их площадь:</p> <ul style="list-style-type: none"> - минимальный размер земельного участка – 7 м. - минимальная площадь земельного участка – 50 кв.м. - максимальная площадь земельного участка 1000 кв.м. <p>2. Минимальные отступы от границ земельных участков в целях определения мест допустимого размещения зданий, строений, сооружений, за пределами которых запрещено строительство зданий, строений, сооружений:</p> <ul style="list-style-type: none"> - от красной линии улиц – 5 м, - от красной линии однополосных проездов – 3 м, - от границы земельного участка – 1 м. <p>Для застроенных земельных участков при реконструкции объектов допускается размещать объект по сложившейся линии застройки.</p> <p>3. Предельное количество этажей или предельная высота</p>

Изм.	Лист	№ докум.	Подпись	Дата

206005

Лист

115

		<p>зданий, строений, сооружений:</p> <p>3.1. Количество этажей – не более 3 этажей (включая подземный, подвальный, цокольный, технический, мансардный).</p> <p>4. Максимальный процент застройки в границах земельного участка, определяемый как отношение суммарной площади земельного участка, которая может быть застроена, ко всей площади земельного участка:</p> <p>4.1. - 80%.</p> <p>5. Иные показатели:</p> <p>- не подлежат установлению.</p>
5	Для размещения объектов сотовой, радиорелейной и спутниковой связи (башни, мачты и т.д.), иных сооружений связи.	<p>1. Предельные размеры земельных участков, в том числе их площадь:</p> <p>- минимальный размер земельного участка – 7 м. - минимальная площадь земельного участка – 50 кв.м. - максимальная площадь земельного участка – не подлежит установлению;</p> <p>2. Минимальные отступы от границ земельных участков в целях определения мест допустимого размещения зданий, строений, сооружений, за пределами которых запрещено строительство зданий, строений, сооружений:</p> <p>- от красной линии улиц – 5 м, - от красной линии однополосных проездов – 3 м, - от границы земельного участка – 1 м.</p> <p>Для застроенных земельных участков при реконструкции объектов допускается размещать объект по сложившейся линии застройки.</p> <p>3. Предельное количество этажей или предельная высота зданий, строений, сооружений:</p> <p>- не подлежат установлению.</p> <p>4. Максимальный процент застройки в границах земельного участка, определяемый как отношение суммарной площади земельного участка, которая может быть застроена, ко всей площади земельного участка:</p> <p>4.1. - 80%.</p> <p>5. Иные показатели:</p> <p>- не подлежат установлению.</p>

Условно-разрешенные виды разрешенного использования земельных участков и объектов капитального строительства:

№	Условно-разрешенные виды разрешенного использования земельных участков и объектов капитального строительства	Предельные размеры земельных участков и предельные параметры разрешенного строительства, реконструкции объектов капитального строительства
1	Для размещения предприятия автосервиса	<p>1. Предельные размеры земельных участков, в том числе их площадь:</p> <p>- минимальный размер земельного участка – 13 м. - минимальная площадь земельного участка – 169 кв. м. - максимальная площадь земельного участка - 1500 кв. м.</p> <p>2. Минимальные отступы от границ земельных участков в целях определения мест допустимого размещения зданий, строений, сооружений, за пределами которых запрещено строительство зданий, строений, сооружений:</p> <p>- от красной линии улиц – 5 м, - от красной линии однополосных проездов – 3 м, - от границы земельного участка – 1 м,</p> <p>Для застроенных земельных участков при реконструкции объектов допускается размещать объект по сложившейся линии застройки.</p> <p>3. Предельное количество этажей или предельная высота</p>

Инд. № подл.	Подпись и дата
Взам. инв. №	Инд. № дубл.
Подпись и дата	

	<p>зданий, строений, сооружений:</p> <p>3.1. Количество этажей – не более 3 этажей (включая подземный, подвальный, цокольный, технический, мансардный).</p> <p>4. Максимальный процент застройки в границах земельного участка, определяемый как отношение суммарной площади земельного участка, которая может быть застроена, ко всей площади земельного участка:</p> <p>4.1. - 50%.</p> <p>5. Иные показатели:</p> <p>- не подлежат установлению.</p>
--	--

Вспомогательные виды разрешенного использования земельных участков и объектов капитального строительства:

№	Вспомогательные виды разрешенного использования земельных участков и объектов капитального строительства	Предельные размеры земельных участков и предельные параметры разрешенного строительства, реконструкции объектов капитального строительства
1	В соответствии с п.3 ст.23 настоящих Правил	Предельные (минимальные и (или) максимальные) размеры для земельных участков и предельные параметры разрешенного строительства, реконструкции объектов капитального строительства не подлежат установлению.

Ограничения использования земельных участков и объектов капитального строительства:

1. Правообладатели, чьи земельные участки и объекты капитального строительства полностью или частично расположены в охранных зонах сетей инженерно-технического обеспечения, обязаны соблюдать требования (ограничения и запреты) законодательства Российской Федерации, установленные к особым условиям использования земельных участков и объектов капитального строительства, обеспечивающим безопасное функционирование и эксплуатацию указанных объектов.

2. Правообладатели, чьи земельные участки и объекты капитального строительства полностью или частично расположены в границах водоохранных зон водных объектов, обязаны соблюдать специальный режим осуществления хозяйственной и иной деятельности, в том числе дополнительные ограничения хозяйственной и иной деятельности для земельных участков и объектов капитального строительства, расположенных в границах прибрежных защитных полос, в целях предотвращения загрязнения, засорения, заиления указанных водных объектов и истощения их вод, а также сохранения среды обитания водных биологических ресурсов и других объектов животного и растительного мира, установленный законодательством Российской Федерации.

3. Правообладатели, чьи земельные участки и объекты капитального строительства полностью или частично расположены в границах зон санитарной охраны (ЗСО) источников водоснабжения и водопроводов питьевого назначения обязаны соблюдать правила и нормы, определяющие санитарно-эпидемиологические требования к организации и эксплуатации таких зон.

4. Правообладатели, чьи земельные участки и объекты капитального строительства полностью или частично расположены в границах санитарно-защитных зон промышленных объектов и производств, объектов транспорта, связи, сельского хозяйства, энергетики, опытно-экспериментальных производств, объектов коммунального назначения, спорта, торговли, общественного питания и др., являющихся источниками воздействия на среду

Инва. № подл.	Подпись и дата	Взам. инв. №	Инва. № дубл.	Подпись и дата

Изм.	Лист	№ докум.	Подпись	Дата	206005	Лист
						117

обитания и здоровье человека, обязаны соблюдать требования к режиму таких зон, установленных законодательством Российской Федерации.

5. Правообладатели, чьи земельные участки и объекты капитального строительства полностью или частично расположены в границах зоны затопления паводковыми водами, обязаны соблюдать требования к режиму таких зон, установленных законодательством Российской Федерации.

6. Иные ограничения использования земельных участков и объектов капитального строительства, помимо установленных законодательством Российской Федерации, настоящими Правилами не устанавливаются.

ИТИ-3 – зона автомобильного транспорта и инфраструктуры включает в себя участки территории города Кирово-Чепецка, предназначенные для размещения сооружений и коммуникаций городского автомобильного транспорта и объектов, связанных с ними.

Основные виды разрешенного использования земельных участков и объектов капитального строительства:

№	Основные виды разрешенного использования земельных участков и объектов капитального строительства	Предельные размеры земельных участков и предельные параметры разрешенного строительства, реконструкции объектов капитального строительства
1	Для размещения сооружений и коммуникаций автомобильного транспорта	<p>1. Предельные размеры земельных участков, в том числе их площадь:</p> <ul style="list-style-type: none"> - минимальный размер земельного участка – 7 м. - минимальная площадь земельного участка – 50 кв. м. - максимальная площадь земельного участка - 10000 кв. м. <p>2. Минимальные отступы от границ земельных участков в целях определения мест допустимого размещения зданий, строений, сооружений, за пределами которых запрещено строительство зданий, строений, сооружений:</p> <ul style="list-style-type: none"> - от красной линии улиц – 5 м, - от красной линии однополосных проездов – 3 м. - от границы земельного участка – 1 м, <p>Для застроенных земельных участков при реконструкции объектов допускается размещать объект по сложившейся линии застройки.</p> <p>3. Предельное количество этажей или предельная высота зданий, строений, сооружений:</p> <p>3.1. Количество этажей – не более 3 этажей (включая подземный, подвальный, цокольный, технический, мансардный).</p> <p>4. Максимальный процент застройки в границах земельного участка, определяемый как отношение суммарной площади земельного участка, которая может быть застроена, ко всей площади земельного участка:</p> <p>4.1. - 60%.</p> <p>5. Иные показатели:</p> <ul style="list-style-type: none"> - не подлежат установлению.
2	Для размещения крытых и открытых стоянок для временного хранения легковых автомобилей	<p>1. Предельные размеры земельных участков, в том числе их площадь:</p> <ul style="list-style-type: none"> - минимальный размер земельного участка – 13 м. - минимальная площадь земельного участка – 169 кв. м. - максимальная площадь земельного участка - 3000 кв. м. <p>2. Минимальные отступы от границ земельных участков в целях определения мест допустимого размещения зданий, строений, сооружений, за пределами которых запрещено строительство зданий, строений, сооружений:</p>

Инов. № подл.	Подпись и дата
Взам. инв. №	Инов. № дубл.
Инов. № подл.	Подпись и дата

	<ul style="list-style-type: none"> - от красной линии улиц – 5 м, - от красной линии однополосных проездов – 3 м. - от границы земельного участка – 1 м, <p>Для застроенных земельных участков при реконструкции объектов допускается размещать объект по сложившейся линии застройки.</p> <p>3. Предельное количество этажей или предельная высота зданий, строений, сооружений:</p> <p>3.1. Количество этажей – не более 3 этажей (включая подземный, подвальный, цокольный, технический, мансардный).</p> <p>4. Максимальный процент застройки в границах земельного участка, определяемый как отношение суммарной площади земельного участка, которая может быть застроена, ко всей площади земельного участка:</p> <p>4.1. - 50%.</p> <p>5. Иные показатели:</p> <ul style="list-style-type: none"> - не подлежат установлению.
--	---

Условно-разрешенные виды разрешенного использования земельных участков и объектов капитального строительства:

№	Условно-разрешенные виды разрешенного использования земельных участков и объектов капитального строительства	Предельные размеры земельных участков и предельные параметры разрешенного строительства, реконструкции объектов капитального строительства
1	Для размещения не линейных объектов инженерной инфраструктуры (трансформаторные подстанции, канализационные насосные станции, насосные станции подъема воды, понизительные насосные станции тепловых сетей и т.д.)	<p>1. Предельные размеры земельных участков, в том числе их площадь:</p> <ul style="list-style-type: none"> - минимальный размер земельного участка – 7 м. - минимальная площадь земельного участка – 50 кв.м. - максимальная площадь земельного участка – не подлежит установлению; <p>2. Минимальные отступы от границ земельных участков в целях определения мест допустимого размещения зданий, строений, сооружений, за пределами которых запрещено строительство зданий, строений, сооружений:</p> <ul style="list-style-type: none"> - от красной линии улиц – 5 м, - от красной линии однополосных проездов – 3 м, - от границы земельного участка – 1 м. <p>Для застроенных земельных участков при реконструкции объектов допускается размещать объект по сложившейся линии застройки.</p> <p>3. Предельное количество этажей или предельная высота зданий, строений, сооружений:</p> <p>3.1. – 1 этаж.</p> <p>4. Максимальный процент застройки в границах земельного участка, определяемый как отношение суммарной площади земельного участка, которая может быть застроена, ко всей площади земельного участка:</p> <p>4.1. - 80%.</p> <p>5. Иные показатели:</p> <ul style="list-style-type: none"> - не подлежат установлению.

Вспомогательные виды разрешенного использования земельных участков и объектов капитального строительства:

№	Вспомогательные виды разрешенного использования земельных участков и объектов капитального строительства	Предельные размеры земельных участков и предельные параметры разрешенного строительства, реконструкции объектов капитального строительства

Инов. № подл.	Подпись и дата
Взам. инв. №	Инов. № дубл.
Подпись и дата	Подпись и дата

1	В соответствии с п.3 ст.23 настоящих Правил	Предельные (минимальные и (или) максимальные) размеры для земельных участков и предельные параметры разрешенного строительства, реконструкции объектов капитального строительства не подлежат установлению.
---	---	--

Ограничения использования земельных участков и объектов капитального строительства:

1. Правообладатели, чьи земельные участки и объекты капитального строительства полностью или частично расположены в охранных зонах сетей инженерно-технического обеспечения, обязаны соблюдать требования (ограничения и запреты) законодательства Российской Федерации, установленные к особым условиям использования земельных участков и объектов капитального строительства, обеспечивающим безопасное функционирование и эксплуатацию указанных объектов.

2. Правообладатели, чьи земельные участки и объекты капитального строительства полностью или частично расположены в границах водоохраных зон водных объектов, обязаны соблюдать специальный режим осуществления хозяйственной и иной деятельности, в том числе дополнительные ограничения хозяйственной и иной деятельности для земельных участков и объектов капитального строительства, расположенных в границах прибрежных защитных полос, в целях предотвращения загрязнения, засорения, заиления указанных водных объектов и истощения их вод, а также сохранения среды обитания водных биологических ресурсов и других объектов животного и растительного мира, установленный законодательством Российской Федерации.

3. Правообладатели, чьи земельные участки и объекты капитального строительства полностью или частично расположены в границах зон санитарной охраны (ЗСО) источников водоснабжения и водопроводов питьевого назначения обязаны соблюдать правила и нормы, определяющие санитарно-эпидемиологические требования к организации и эксплуатации таких зон.

4. Правообладатели, чьи земельные участки и объекты капитального строительства полностью или частично расположены в границах санитарно-защитных зон промышленных объектов и производств, объектов транспорта, связи, сельского хозяйства, энергетики, опытно-экспериментальных производств, объектов коммунального назначения, спорта, торговли, общественного питания и др., являющихся источниками воздействия на среду обитания и здоровье человека, обязаны соблюдать требования к режиму таких зон, установленных законодательством Российской Федерации.

5. Правообладатели, чьи земельные участки и объекты капитального строительства полностью или частично расположены в границах зоны затопления паводковыми водами, обязаны соблюдать требования к режиму таких зон, установленных законодательством Российской Федерации.

6. Иные ограничения использования земельных участков и объектов капитального строительства, помимо установленных законодательством Российской Федерации, настоящими Правилами не устанавливаются.

ИТИ-4 – зона кооперативных капитальных гаражей личного автотранспорта включает в себя участки территории города Кирово-Чепецка, предназначенные для размещения капитальных гаражей, кооперативных капитальных гаражей боксового типа, предназначенных для хранения индивидуального и служебного автомобильного транспорта и объектов, связанных с ними.

Интв. № подл.	Подпись и дата	Взам. инв. №	Интв. № дубл.	Подпись и дата

Изм.	Лист	№ докум.	Подпись	Дата	206005	Лист
						120

Основные виды разрешенного использования земельных участков и объектов капитального строительства:

№	Основные виды разрешенного использования земельных участков и объектов капитального строительства	Предельные размеры земельных участков и предельные параметры разрешенного строительства, реконструкции объектов капитального строительства
1	Для размещения капитальных гаражей боксового типа (кооперативных, индивидуальных и служебных)	<p>1. Предельные размеры земельных участков, в том числе их площадь:</p> <ul style="list-style-type: none"> - минимальный размер земельного участка – 13 м. - минимальная площадь земельного участка – 169 кв. м. - максимальная площадь земельного участка - 10000 кв. м. <p>2. Минимальные отступы от границ земельных участков в целях определения мест допустимого размещения зданий, строений, сооружений, за пределами которых запрещено строительство зданий, строений, сооружений:</p> <ul style="list-style-type: none"> - от красной линии улиц – 5 м, - от красной линии однополосных проездов – 3 м. - от границы земельного участка – 1 м, <p>Для застроенных земельных участков при реконструкции объектов допускается размещать объект по сложившейся линии застройки.</p> <p>3. Предельное количество этажей или предельная высота зданий, строений, сооружений:</p> <p>3.1. Количество этажей – не более 3 этажей (включая подземный, подвальный, цокольный, технический, мансардный).</p> <p>4. Максимальный процент застройки в границах земельного участка, определяемый как отношение суммарной площади земельного участка, которая может быть застроена, ко всей площади земельного участка:</p> <p>4.1. - 50%.</p> <p>5. Иные показатели:</p> <ul style="list-style-type: none"> - не подлежат установлению.

Условно-разрешенные виды разрешенного использования земельных участков и объектов капитального строительства:

№	Условно-разрешенные виды разрешенного использования земельных участков и объектов капитального строительства	Предельные размеры земельных участков и предельные параметры разрешенного строительства, реконструкции объектов капитального строительства
1	Для размещения предприятия автосервиса	<p>1. Предельные размеры земельных участков, в том числе их площадь:</p> <ul style="list-style-type: none"> - минимальный размер земельного участка – 13 м. - минимальная площадь земельного участка – 169 кв. м. - максимальная площадь земельного участка - 1500 кв. м. <p>2. Минимальные отступы от границ земельных участков в целях определения мест допустимого размещения зданий, строений, сооружений, за пределами которых запрещено строительство зданий, строений, сооружений:</p> <ul style="list-style-type: none"> - от красной линии улиц – 5 м, - от красной линии однополосных проездов – 3 м. - от границы земельного участка – 1 м, <p>Для застроенных земельных участков при реконструкции объектов допускается размещать объект по сложившейся линии застройки.</p> <p>3. Предельное количество этажей или предельная высота зданий, строений, сооружений:</p>

Инов. № подл.	Подпись и дата
Взам. инв. №	Инов. № дубл.

		<p>3.1. Количество этажей – не более 3 этажей (включая подземный, подвальный, цокольный, технический, мансардный).</p> <p>4. Максимальный процент застройки в границах земельного участка, определяемый как отношение суммарной площади земельного участка, которая может быть застроена, ко всей площади земельного участка:</p> <p>4.1. - 50%.</p> <p>5. Иные показатели:</p> <p>- не подлежат установлению.</p>
2	Для размещения не линейных объектов инженерной инфраструктуры (трансформаторные подстанции, канализационные насосные станции, насосные станции подъема воды, понизительные насосные станции тепловых сетей и т.д.)	<p>1. Предельные размеры земельных участков, в том числе их площадь:</p> <ul style="list-style-type: none"> - минимальный размер земельного участка – 7 м. - минимальная площадь земельного участка – 50 кв.м. - максимальная площадь земельного участка – не подлежит установлению; <p>2. Минимальные отступы от границ земельных участков в целях определения мест допустимого размещения зданий, строений, сооружений, за пределами которых запрещено строительство зданий, строений, сооружений:</p> <ul style="list-style-type: none"> - от красной линии улиц – 5 м, - от красной линии однополосных проездов – 3 м, - от границы земельного участка – 1 м. <p>Для застроенных земельных участков при реконструкции объектов допускается размещать объект по сложившейся линии застройки.</p> <p>3. Предельное количество этажей или предельная высота зданий, строений, сооружений:</p> <p>3.1. – 1 этаж.</p> <p>4. Максимальный процент застройки в границах земельного участка, определяемый как отношение суммарной площади земельного участка, которая может быть застроена, ко всей площади земельного участка:</p> <p>4.1. - 80%.</p> <p>5. Иные показатели:</p> <p>- не подлежат установлению.</p>

Вспомогательные виды разрешенного использования земельных участков и объектов капитального строительства:

№	Вспомогательные виды разрешенного использования земельных участков и объектов капитального строительства	Предельные размеры земельных участков и предельные параметры разрешенного строительства, реконструкции объектов капитального строительства
1	В соответствии с п.3 ст.23 настоящих Правил	Предельные (минимальные и (или) максимальные) размеры для земельных участков и предельные параметры разрешенного строительства, реконструкции объектов капитального строительства не подлежат установлению.

Ограничения использования земельных участков и объектов капитального строительства:

1. Правообладатели, чьи земельные участки и объекты капитального строительства полностью или частично расположены в охранных зонах сетей инженерно-технического обеспечения, обязаны соблюдать требования (ограничения и запреты) законодательства Российской Федерации, установленные к особым условиям использования земельных участков и объектов капитального строительства, обеспечивающим безопасное функционирование и эксплуатацию указанных объектов.

Инд. № подл.	Подпись и дата
Взам. инв. №	Инд. № дубл.

2. Правообладатели, чьи земельные участки и объекты капитального строительства полностью или частично расположены в границах водоохранных зон водных объектов, обязаны соблюдать специальный режим осуществления хозяйственной и иной деятельности, в том числе дополнительные ограничения хозяйственной и иной деятельности для земельных участков и объектов капитального строительства, расположенных в границах прибрежных защитных полос, в целях предотвращения загрязнения, засорения, заиления указанных водных объектов и истощения их вод, а также сохранения среды обитания водных биологических ресурсов и других объектов животного и растительного мира, установленный законодательством Российской Федерации.

3. Правообладатели, чьи земельные участки и объекты капитального строительства полностью или частично расположены в границах зон санитарной охраны (ЗСО) источников водоснабжения и водопроводов питьевого назначения обязаны соблюдать правила и нормы, определяющие санитарно-эпидемиологические требования к организации и эксплуатации таких зон.

4. Правообладатели, чьи земельные участки и объекты капитального строительства полностью или частично расположены в границах санитарно-защитных зон промышленных объектов и производств, объектов транспорта, связи, сельского хозяйства, энергетики, опытно-экспериментальных производств, объектов коммунального назначения, спорта, торговли, общественного питания и др., являющихся источниками воздействия на среду обитания и здоровье человека, обязаны соблюдать требования к режиму таких зон, установленных законодательством Российской Федерации.

5. Правообладатели, чьи земельные участки и объекты капитального строительства полностью или частично расположены в границах зоны затопления паводковыми водами, обязаны соблюдать требования к режиму таких зон, установленных законодательством Российской Федерации.

6. Иные ограничения использования земельных участков и объектов капитального строительства, помимо установленных законодательством Российской Федерации, настоящими Правилами не устанавливаются.

ИТИ-5 – зона кооперативных временных гаражей личного автотранспорта включает в себя участки территории города Кирово-Чепецка, предназначенные для размещения временных (некапитальных) гаражей, предназначенных для временного хранения индивидуального автомобильного транспорта и объектов, связанных с ними.

Основные виды разрешенного использования земельных участков и объектов капитального строительства:

№	Основные виды разрешенного использования земельных участков и объектов капитального строительства	Предельные размеры земельных участков и предельные параметры разрешенного строительства, реконструкции объектов капитального строительства
1	Для размещения временных (некапитальных) гаражей	<p>1. Предельные размеры земельных участков, в том числе их площадь:</p> <ul style="list-style-type: none"> - минимальный размер земельного участка – 13 м. - минимальная площадь земельного участка – 169 кв. м. - максимальная площадь земельного участка - 10000 кв. м. <p>2. Минимальные отступы от границ земельных участков в целях определения мест допустимого размещения зданий, строений, сооружений, за пределами которых запрещено строительство зданий, строений, сооружений:</p>

Интв. № подл.	Подпись и дата
Взам. инв. №	Интв. № дубл.
Подпись и дата	Подпись и дата

	<p>- от красной линии улиц – 5 м, - от красной линии однополосных проездов – 3 м. - от границы земельного участка – 1 м, Для застроенных земельных участков при реконструкции объектов допускается размещать объект по сложившейся линии застройки.</p> <p>3. Предельное количество этажей или предельная высота зданий, строений, сооружений: 3.1. Количество этажей – не более 1 этажа.</p> <p>4. Максимальный процент застройки в границах земельного участка, определяемый как отношение суммарной площади земельного участка, которая может быть застроена, ко всей площади земельного участка: 4.1. - 50%.</p> <p>5. Иные показатели: - не подлежат установлению.</p>
--	--

Условно-разрешенные виды разрешенного использования земельных участков и объектов капитального строительства:

№	Условно-разрешенные виды разрешенного использования земельных участков и объектов капитального строительства	Предельные размеры земельных участков и предельные параметры разрешенного строительства, реконструкции объектов капитального строительства
1	Для размещения объектов предприятий автосервиса	<p>1. Предельные размеры земельных участков, в том числе их площадь: - минимальный размер земельного участка – 13 м. - минимальная площадь земельного участка – 169 кв. м. - максимальная площадь земельного участка - 1500 кв. м.</p> <p>2. Минимальные отступы от границ земельных участков в целях определения мест допустимого размещения зданий, строений, сооружений, за пределами которых запрещено строительство зданий, строений, сооружений: - от красной линии улиц – 5 м, - от красной линии однополосных проездов – 3 м. - от границы земельного участка – 1 м, Для застроенных земельных участков при реконструкции объектов допускается размещать объект по сложившейся линии застройки.</p> <p>3. Предельное количество этажей или предельная высота зданий, строений, сооружений: 3.1. Количество этажей – не более 3 этажей (включая подземный, подвальный, цокольный, технический, мансардный).</p> <p>4. Максимальный процент застройки в границах земельного участка, определяемый как отношение суммарной площади земельного участка, которая может быть застроена, ко всей площади земельного участка: 4.1. - 50%.</p> <p>5. Иные показатели: - не подлежат установлению.</p>
2	Для размещения не линейных объектов инженерной инфраструктуры (трансформаторные подстанции, канализационные насосные станции, насосные станции подъема воды, понизительные насосные станции тепловых сетей и т.д.)	<p>1. Предельные размеры земельных участков, в том числе их площадь: - минимальный размер земельного участка – 7 м. - минимальная площадь земельного участка – 50 кв.м. - максимальная площадь земельного участка – не подлежит установлению;</p> <p>2. Минимальные отступы от границ земельных участков в целях определения мест допустимого размещения зданий, строений, сооружений, за пределами которых запрещено строительство зданий, строений, сооружений:</p>

Инов. № подл.	Подпись и дата	Взам. инв. №	Инов. № дубл.	Подпись и дата

Изм.	Лист	№ докум.	Подпись	Дата

206005

Лист

124

	<ul style="list-style-type: none"> - от красной линии улиц – 5 м, - от красной линии однополосных проездов – 3 м, - от границы земельного участка – 1 м. <p>Для застроенных земельных участков при реконструкции объектов допускается размещать объект по сложившейся линии застройки.</p> <p>3. Предельное количество этажей или предельная высота зданий, строений, сооружений:</p> <p>3.1. – 1 этаж.</p> <p>4. Максимальный процент застройки в границах земельного участка, определяемый как отношение суммарной площади земельного участка, которая может быть застроена, ко всей площади земельного участка:</p> <p>4.1. - 80%.</p> <p>5. Иные показатели:</p> <p>- не подлежат установлению.</p>
--	---

Вспомогательные виды разрешенного использования земельных участков и объектов капитального строительства:

№	Вспомогательные виды разрешенного использования земельных участков и объектов капитального строительства	Предельные размеры земельных участков и предельные параметры разрешенного строительства, реконструкции объектов капитального строительства
1	В соответствии с п.3 ст.23 настоящих Правил	Предельные (минимальные и (или) максимальные) размеры для земельных участков и предельные параметры разрешенного строительства, реконструкции объектов капитального строительства не подлежат установлению.

Ограничения использования земельных участков и объектов капитального строительства:

1. Правообладатели, чьи земельные участки и объекты капитального строительства полностью или частично расположены в охранных зонах сетей инженерно-технического обеспечения, обязаны соблюдать требования (ограничения и запреты) законодательства Российской Федерации, установленные к особым условиям использования земельных участков и объектов капитального строительства, обеспечивающим безопасное функционирование и эксплуатацию указанных объектов.

2. Правообладатели, чьи земельные участки и объекты капитального строительства полностью или частично расположены в границах водоохранных зон водных объектов, обязаны соблюдать специальный режим осуществления хозяйственной и иной деятельности, в том числе дополнительные ограничения хозяйственной и иной деятельности для земельных участков и объектов капитального строительства, расположенных в границах прибрежных защитных полос, в целях предотвращения загрязнения, засорения, заиления указанных водных объектов и истощения их вод, а также сохранения среды обитания водных биологических ресурсов и других объектов животного и растительного мира, установленный законодательством Российской Федерации.

3. Правообладатели, чьи земельные участки и объекты капитального строительства полностью или частично расположены в границах зон санитарной охраны (ЗСО) источников водоснабжения и водопроводов питьевого назначения обязаны соблюдать правила и нормы, определяющие санитарно-эпидемиологические требования к организации и эксплуатации таких зон.

Изм.	Лист	№ докум.	Подпись	Дата
Инва. № подл.	Подпись и дата	Взам. инв. №	Инва. № дубл.	Подпись и дата

4. Правообладатели, чьи земельные участки и объекты капитального строительства полностью или частично расположены в границах санитарно-защитных зон промышленных объектов и производств, объектов транспорта, связи, сельского хозяйства, энергетики, опытно-экспериментальных производств, объектов коммунального назначения, спорта, торговли, общественного питания и др., являющихся источниками воздействия на среду обитания и здоровье человека, обязаны соблюдать требования к режиму таких зон, установленных законодательством Российской Федерации.

5. Правообладатели, чьи земельные участки и объекты капитального строительства полностью или частично расположены в границах зоны затопления паводковыми водами, обязаны соблюдать требования к режиму таких зон, установленных законодательством Российской Федерации.

6. Иные ограничения использования земельных участков и объектов капитального строительства, помимо установленных законодательством Российской Федерации, настоящими Правилами не устанавливаются.

ИТИ-6 – зона открытых охраняемых автостоянок автотранспорта включает в себя участки территории города Кирово-Чепецка, предназначенные для временного хранения индивидуального автомобильного транспорта и объектов, связанных с ними.

Основные виды разрешенного использования земельных участков и объектов капитального строительства:

№	Основные виды разрешенного использования земельных участков и объектов капитального строительства	Предельные размеры земельных участков и предельные параметры разрешенного строительства, реконструкции объектов капитального строительства
1	Для размещения открытых охраняемых стоянок для временного хранения индивидуального автотранспорта	<p>1. Предельные размеры земельных участков, в том числе их площадь:</p> <ul style="list-style-type: none"> - минимальный размер земельного участка – 13 м. - минимальная площадь земельного участка – 169 кв. м. - максимальная площадь земельного участка - 10000 кв. м. <p>2. Минимальные отступы от границ земельных участков в целях определения мест допустимого размещения зданий, строений, сооружений, за пределами которых запрещено строительство зданий, строений, сооружений:</p> <ul style="list-style-type: none"> - от красной линии улиц – 5 м, - от красной линии однополосных проездов – 3 м. - от границы земельного участка – 1 м, <p>Для застроенных земельных участков при реконструкции объектов допускается размещать объект по сложившейся линии застройки.</p> <p>3. Предельное количество этажей или предельная высота зданий, строений, сооружений:</p> <p>3.1. Количество этажей – не более 1 этажа.</p> <p>4. Максимальный процент застройки в границах земельного участка, определяемый как отношение суммарной площади земельного участка, которая может быть застроена, ко всей площади земельного участка:</p> <p>4.1. - 50%.</p> <p>5. Иные показатели:</p> <ul style="list-style-type: none"> - не подлежат установлению.

Условно-разрешенные виды разрешенного использования земельных участков и объектов капитального строительства:

Интв. № подл.	Подпись и дата	Взам. инв. №	Интв. № дубл.	Подпись и дата

№	Условно-разрешенные виды разрешенного использования земельных участков и объектов капитального строительства	Предельные размеры земельных участков и предельные параметры разрешенного строительства, реконструкции объектов капитального строительства
1	Не установлены	

Вспомогательные виды разрешенного использования земельных участков и объектов капитального строительства:

№	Вспомогательные виды разрешенного использования земельных участков и объектов капитального строительства	Предельные размеры земельных участков и предельные параметры разрешенного строительства, реконструкции объектов капитального строительства
1	В соответствии с п.3 ст.23 настоящих Правил	Предельные (минимальные и (или) максимальные) размеры для земельных участков и предельные параметры разрешенного строительства, реконструкции объектов капитального строительства не подлежат установлению.

Ограничения использования земельных участков и объектов капитального строительства:

1. Правообладатели, чьи земельные участки и объекты капитального строительства полностью или частично расположены в охранных зонах сетей инженерно-технического обеспечения, обязаны соблюдать требования (ограничения и запреты) законодательства Российской Федерации, установленные к особым условиям использования земельных участков и объектов капитального строительства, обеспечивающим безопасное функционирование и эксплуатацию указанных объектов.

2. Правообладатели, чьи земельные участки и объекты капитального строительства полностью или частично расположены в границах водоохранных зон водных объектов, обязаны соблюдать специальный режим осуществления хозяйственной и иной деятельности, в том числе дополнительные ограничения хозяйственной и иной деятельности для земельных участков и объектов капитального строительства, расположенных в границах прибрежных защитных полос, в целях предотвращения загрязнения, засорения, заиления указанных водных объектов и истощения их вод, а также сохранения среды обитания водных биологических ресурсов и других объектов животного и растительного мира, установленный законодательством Российской Федерации.

3. Правообладатели, чьи земельные участки и объекты капитального строительства полностью или частично расположены в границах зон санитарной охраны (ЗСО) источников водоснабжения и водопроводов питьевого назначения обязаны соблюдать правила и нормы, определяющие санитарно-эпидемиологические требования к организации и эксплуатации таких зон.

4. Правообладатели, чьи земельные участки и объекты капитального строительства полностью или частично расположены в границах санитарно-защитных зон промышленных объектов и производств, объектов транспорта, связи, сельского хозяйства, энергетики, опытно-экспериментальных производств, объектов коммунального назначения, спорта, торговли, общественного питания и др., являющихся источниками воздействия на среду обитания и здоровье человека, обязаны соблюдать требования к режиму таких зон, установленных законодательством Российской Федерации.

Инд. № подл.	Подпись и дата
Взам. инв. №	Инд. № дубл.
Подпись и дата	Подпись и дата

Изм.	Лист	№ докум.	Подпись	Дата	206005	Лист
						127

5. Правообладатели, чьи земельные участки и объекты капитального строительства полностью или частично расположены в границах зоны затопления паводковыми водами, обязаны соблюдать требования к режиму таких зон, установленных законодательством Российской Федерации.

6. Иные ограничения использования земельных участков и объектов капитального строительства, помимо установленных законодательством Российской Федерации, настоящими Правилами не устанавливаются.

Статья 29. Градостроительные регламенты. Рекреационные зоны

Рекреационные зоны – Р – выделены для обеспечения правовых условий сохранения и использования существующего природного ландшафта и создания экологически чистой окружающей среды в интересах здоровья населения, сохранения и воспроизводства лесов, обеспечения их рационального использования.

В состав рекреационных зон могут включаться территории городского поселения, занятые городскими лесами, скверами, парками, прудами, озерами, водохранилищами, пляжами, а также иные территории, используемые и предназначенные для отдыха, туризма, занятий физической культурой и спортом.

В рекреационных зонах допускается размещение домов-интернатов для престарелых и инвалидов, детских домов, иных объектов в случаях, предусмотренных настоящими Правилами.

В рекреационных зонах не допускается размещение промышленных и складских объектов, дачное строительство, размещение жилых и коммунальных объектов, не связанных с объектами, расположенными в указанной зоне.

Размещение объектов капитального строительства на территориях, на которые распространяется действие Лесного кодекса Российской Федерации, Водного Кодекса Российской Федерации, осуществляется в соответствии с указанными кодексами.

Р-1 – зона городских парков, бульваров и набережных включает в себя участки территории города Кирово-Чепецка, используемые и предназначенные для отдыха населения, улучшения экологической обстановки, на которых расположены городские парки, скверы, набережные, бульвары, городские сады.

Основные виды разрешенного использования земельных участков и объектов капитального строительства:

№	Основные виды разрешенного использования земельных участков и объектов капитального строительства	Предельные размеры земельных участков и предельные параметры разрешенного строительства, реконструкции объектов капитального строительства
1	Отдых (рекреация)	<p>1. Предельные размеры земельных участков, в том числе их площадь:</p> <ul style="list-style-type: none"> - минимальный размер земельного участка – 7 м. - минимальная площадь земельного участка – 50 кв. м. <p>2. Минимальные отступы от границ земельных участков в целях определения мест допустимого размещения зданий, строений, сооружений, за пределами которых запрещено строительство зданий, строений, сооружений:</p> <ul style="list-style-type: none"> - от красной линии улиц – 5 м, - от красной линии однополосных проездов – 3 м. - от границы земельного участка – 5 м, <p>3. Предельное количество этажей или предельная высота зданий, строений, сооружений:</p> <p>3.1. Количество этажей – не более 3 этажей (включая</p>

Интв. № подл.	Подпись и дата	Взам. инв. №	Интв. № дубл.	Подпись и дата

Изм.	Лист	№ докум.	Подпись	Дата	206005	Лист
						128

		<p>подземный, подвальный, цокольный, технический, мансардный).</p> <p>4. Максимальный процент застройки в границах земельного участка, определяемый как отношение суммарной площади земельного участка, которая может быть застроена, ко всей площади земельного участка:</p> <p>4.1. – 30 % - объекты капитального строительства, связанные с обеспечением функционирования основного вида разрешённого использования.</p> <p>4.2. – 70 % озеленение.</p> <p>Примечание: предельные параметры разрешенного строительства, реконструкции объектов капитального строительства, указанные в п. 2 и п.3 распространяются на объекты капитального строительства, связанные с обеспечением функционирования основного вида разрешённого использования.</p> <p>5. Иные показатели:</p> <p>- не подлежат установлению.</p>
2	Для размещения лодочных станций	<p>1. Предельные размеры земельных участков, в том числе их площадь:</p> <ul style="list-style-type: none"> - минимальный размер земельного участка – 7 м. - минимальная площадь земельного участка – 50 кв. м. - максимальная площадь земельного участка - 3000 кв. м. <p>2. Минимальные отступы от границ земельных участков в целях определения мест допустимого размещения зданий, строений, сооружений, за пределами которых запрещено строительство зданий, строений, сооружений:</p> <ul style="list-style-type: none"> - от красной линии улиц – 5 м, - от красной линии однополосных проездов – 3 м. - от границы земельного участка – 1 м, <p>3. Предельное количество этажей или предельная высота зданий, строений, сооружений:</p> <p>3.1. Количество этажей – не более 3 этажей (включая подземный, подвальный, цокольный, технический, мансардный).</p> <p>4. Максимальный процент застройки в границах земельного участка, определяемый как отношение суммарной площади земельного участка, которая может быть застроена, ко всей площади земельного участка:</p> <p>4.1. - 60%.</p> <p>5. Иные показатели:</p> <p>- не подлежат установлению.</p>

Условно-разрешенные виды разрешенного использования земельных участков и объектов капитального строительства:

№	Условно-разрешенные виды разрешенного использования земельных участков и объектов капитального строительства	Предельные размеры земельных участков и предельные параметры разрешенного строительства, реконструкции объектов капитального строительства
1	Для размещения объектов розничной торговли	<p>1. Предельные размеры земельных участков, в том числе их площадь:</p> <ul style="list-style-type: none"> - минимальный размер земельного участка – 18 м. - минимальная площадь земельного участка – 324 кв.м. - максимальная площадь земельного участка – 500 кв.м. <p>2. Минимальные отступы от границ земельных участков в целях определения мест допустимого размещения зданий, строений, сооружений, за пределами которых запрещено строительство зданий, строений, сооружений:</p> <ul style="list-style-type: none"> - от красной линии улиц – 5 м, - от красной линии однополосных проездов – 3 м, - от границы земельного участка – 3 м. <p>Для застроенных земельных участков при реконструкции</p>

Инов. № подл.	Подпись и дата	Взам. инв. №	Инов. № дубл.	Подпись и дата

Изм.	Лист	№ докум.	Подпись	Дата

206005

Лист

129

		<p>объектов допускается размещать объект по сложившейся линии застройки.</p> <p>3. Предельное количество этажей или предельная высота зданий, строений, сооружений:</p> <p>3.1. Количество этажей – не более 3 этажей (включая подземный, подвальный, цокольный, технический, мансардный).</p> <p>4. Максимальный процент застройки в границах земельного участка, определяемый как отношение суммарной площади земельного участка, которая может быть застроена, ко всей площади земельного участка:</p> <p>4.1. - 60%.</p> <p>5. Иные показатели:</p> <p>- не подлежат установлению.</p>
2	Для размещения объектов общественного питания	<p>1. Предельные размеры земельных участков, в том числе их площадь:</p> <ul style="list-style-type: none"> - минимальный размер земельного участка – 20 м. - минимальная площадь земельного участка – 400 кв.м. - максимальная площадь земельного участка – 3000 кв.м. <p>2. Минимальные отступы от границ земельных участков в целях определения мест допустимого размещения зданий, строений, сооружений, за пределами которых запрещено строительство зданий, строений, сооружений:</p> <ul style="list-style-type: none"> - от красной линии улиц – 5 м, - от красной линии однополосных проездов – 3 м, - от границы земельного участка – 3 м. <p>Для застроенных земельных участков при реконструкции объектов допускается размещать объект по сложившейся линии застройки.</p> <p>3. Предельное количество этажей или предельная высота зданий, строений, сооружений:</p> <p>3.1. Количество этажей – не более 3 этажей (включая подземный, подвальный, цокольный, технический, мансардный).</p> <p>4. Максимальный процент застройки в границах земельного участка, определяемый как отношение суммарной площади земельного участка, которая может быть застроена, ко всей площади земельного участка:</p> <p>4.1.- 60%.</p> <p>5. Иные показатели:</p> <p>- не подлежат установлению.</p>

Вспомогательные виды разрешенного использования земельных участков и объектов капитального строительства:

№	Вспомогательные виды разрешенного использования земельных участков и объектов капитального строительства	Предельные размеры земельных участков и предельные параметры разрешенного строительства, реконструкции объектов капитального строительства
1	В соответствии с п.3 ст.23 настоящих Правил	Предельные (минимальные и (или) максимальные) размеры для земельных участков и предельные параметры разрешенного строительства, реконструкции объектов капитального строительства не подлежат установлению.

Ограничения использования земельных участков и объектов капитального строительства:

1. Правообладатели, чьи земельные участки и объекты капитального строительства полностью или частично расположены в охранных зонах сетей инженерно-технического обеспечения, обязаны соблюдать требования (ограничения и запреты) законодательства

Инд. № дубл.	Подпись и дата
Взам. инв. №	Подпись и дата
Инд. № подл.	Подпись и дата

Российской Федерации, установленные к особым условиям использования земельных участков и объектов капитального строительства, обеспечивающим безопасное функционирование и эксплуатацию указанных объектов.

2. Правообладатели, чьи земельные участки и объекты капитального строительства полностью или частично расположены в границах водоохранных зон водных объектов, обязаны соблюдать специальный режим осуществления хозяйственной и иной деятельности, в том числе дополнительные ограничения хозяйственной и иной деятельности для земельных участков и объектов капитального строительства, расположенных в границах прибрежных защитных полос, в целях предотвращения загрязнения, засорения, заиления указанных водных объектов и истощения их вод, а также сохранения среды обитания водных биологических ресурсов и других объектов животного и растительного мира, установленный законодательством Российской Федерации.

3. Правообладатели, чьи земельные участки и объекты капитального строительства полностью или частично расположены в границах зон санитарной охраны (ЗСО) источников водоснабжения и водопроводов питьевого назначения обязаны соблюдать правила и нормы, определяющие санитарно-эпидемиологические требования к организации и эксплуатации таких зон.

4. Правообладатели, чьи земельные участки и объекты капитального строительства полностью или частично расположены в границах санитарно-защитных зон промышленных объектов и производств, объектов транспорта, связи, сельского хозяйства, энергетики, опытно-экспериментальных производств, объектов коммунального назначения, спорта, торговли, общественного питания и др., являющихся источниками воздействия на среду обитания и здоровье человека, обязаны соблюдать требования к режиму таких зон, установленных законодательством Российской Федерации.

5. Правообладатели, чьи земельные участки и объекты капитального строительства полностью или частично расположены в границах зоны затопления паводковыми водами, обязаны соблюдать требования к режиму таких зон, установленных законодательством Российской Федерации.

6. Иные ограничения использования земельных участков и объектов капитального строительства, помимо установленных законодательством Российской Федерации, настоящими Правилами не устанавливаются.

Р-2 - зона рекреационных ландшафтов - включает в себя участки территории города Кирово-Чепецка, используемые и предназначенные для массового кратковременного отдыха, туризма, занятий физической культурой и спортом, дендропарками, парками, природными и искусственными водоемами, реками, иными природными ландшафтами.

Основные виды разрешенного использования земельных участков и объектов капитального строительства:

№	Основные виды разрешенного использования земельных участков и объектов капитального строительства	Предельные размеры земельных участков и предельные параметры разрешенного строительства, реконструкции объектов капитального строительства
1	Зеленые насаждения общего пользования	<p>1. Предельные размеры земельных участков, в том числе их площадь: - не подлежат установлению.</p> <p>2. Минимальные отступы от границ земельных участков в целях определения мест допустимого размещения зданий,</p>

Инд. № подл.	Подпись и дата	Взам. инв. №	Инд. № дубл.	Подпись и дата
Изм.	Лист	№ докум.	Подпись	Дата

		<p>строений, сооружений, за пределами которых запрещено строительство зданий, строений, сооружений:</p> <ul style="list-style-type: none"> - не подлежат установлению. <p>3. Предельное количество этажей или предельная высота зданий, строений, сооружений:</p> <ul style="list-style-type: none"> - не подлежат установлению. <p>4. Максимальный процент застройки в границах земельного участка, определяемый как отношение суммарной площади земельного участка, которая может быть застроена, ко всей площади земельного участка:</p> <ul style="list-style-type: none"> - не подлежат установлению. <p>5. Иные показатели:</p> <ul style="list-style-type: none"> - не подлежат установлению.
2	Участки природных и искусственных водоемов	<p>1. Предельные размеры земельных участков, в том числе их площадь:</p> <ul style="list-style-type: none"> - минимальный размер земельного участка – 10 м. - минимальная площадь земельного участка – 1000 кв. м. <p>2. Минимальные отступы от границ земельных участков в целях определения мест допустимого размещения зданий, строений, сооружений, за пределами которых запрещено строительство зданий, строений, сооружений:</p> <ul style="list-style-type: none"> - от красной линии улиц – 5 м, - от красной линии однополосных проездов – 3 м. - от границы земельного участка – 0 м, <p>3. Предельное количество этажей или предельная высота зданий, строений, сооружений:</p> <p>3.1. Количество этажей не подлежит установлению.</p> <p>4. Максимальный процент застройки в границах земельного участка, определяемый как отношение суммарной площади земельного участка, которая может быть застроена, ко всей площади земельного участка:</p> <p>4.1. – 20 %.</p> <p>Примечание: предельные параметры разрешенного строительства, реконструкции объектов капитального строительства, указанные в п. 2 - п. 4 распространяются на объекты капитального строительства, связанные с обеспечением функционирования основного вида разрешенного использования.</p> <p>5. Иные показатели:</p> <ul style="list-style-type: none"> - не подлежат установлению.

Условно-разрешенные виды разрешенного использования земельных участков и объектов капитального строительства:

№	Условно-разрешенные виды разрешенного использования земельных участков и объектов капитального строительства	Предельные размеры земельных участков и предельные параметры разрешенного строительства, реконструкции объектов капитального строительства
1	Для размещения спортивных сооружений	<p>1. Предельные размеры земельных участков, в том числе их площадь:</p> <ul style="list-style-type: none"> - минимальный размер земельного участка – 10 м. - минимальная площадь земельного участка – 400 кв. м. - максимальная площадь земельного участка – 5000 кв. м. <p>2. Минимальные отступы от границ земельных участков в целях определения мест допустимого размещения зданий, строений, сооружений, за пределами которых запрещено строительство зданий, строений, сооружений:</p> <ul style="list-style-type: none"> - от красной линии улиц – 5 м, - от красной линии однополосных проездов – 3 м. - от границы земельного участка – 1 м,

Инов. № подл.	Подпись и дата
Взам. инв. №	Инов. № дубл.
Подпись и дата	

		<p>3. Предельное количество этажей или предельная высота зданий, строений, сооружений:</p> <p>3.1. Количество этажей – не более 3 этажей (включая подземный, подвальный, цокольный, технический, мансардный).</p> <p>4. Максимальный процент застройки в границах земельного участка, определяемый как отношение суммарной площади земельного участка, которая может быть застроена, ко всей площади земельного участка:</p> <p>4.1. - 20%.</p> <p>5. Иные показатели:</p> <p>- не подлежат установлению.</p>
2	Для размещения оздоровительных комплексов	<p>1. Предельные размеры земельных участков, в том числе их площадь:</p> <ul style="list-style-type: none"> - минимальный размер земельного участка – 10 м. - минимальная площадь земельного участка – 400 кв. м. - максимальная площадь земельного участка – 5000 кв. м. <p>2. Минимальные отступы от границ земельных участков в целях определения мест допустимого размещения зданий, строений, сооружений, за пределами которых запрещено строительство зданий, строений, сооружений:</p> <ul style="list-style-type: none"> - от красной линии улиц – 5 м, - от красной линии однополосных проездов – 3 м. - от границы земельного участка – 1 м, <p>3. Предельное количество этажей или предельная высота зданий, строений, сооружений:</p> <p>3.1. Количество этажей – не более 3 этажей (включая подземный, подвальный, цокольный, технический, мансардный).</p> <p>4. Максимальный процент застройки в границах земельного участка, определяемый как отношение суммарной площади земельного участка, которая может быть застроена, ко всей площади земельного участка:</p> <p>4.1. - 20%.</p> <p>5. Иные показатели:</p> <p>- не подлежат установлению.</p>

Вспомогательные виды разрешенного использования земельных участков и объектов капитального строительства:

№	Вспомогательные виды разрешенного использования земельных участков и объектов капитального строительства	Предельные размеры земельных участков и предельные параметры разрешенного строительства, реконструкции объектов капитального строительства
1	В соответствии с п.3 ст.23 настоящих Правил	Предельные (минимальные и (или) максимальные) размеры для земельных участков и предельные параметры разрешенного строительства, реконструкции объектов капитального строительства не подлежат установлению.

Ограничения использования земельных участков и объектов капитального строительства:

1. Правообладатели, чьи земельные участки и объекты капитального строительства полностью или частично расположены в охранных зонах сетей инженерно-технического обеспечения, обязаны соблюдать требования (ограничения и запреты) законодательства Российской Федерации, установленные к особым условиям использования земельных участков и объектов капитального строительства, обеспечивающим безопасное функционирование и эксплуатацию указанных объектов.

Изм.	Лист	№ докум.	Подпись	Дата
Изм.	Лист	№ докум.	Подпись	Дата

2. Правообладатели, чьи земельные участки и объекты капитального строительства полностью или частично расположены в границах водоохранных зон водных объектов, обязаны соблюдать специальный режим осуществления хозяйственной и иной деятельности, в том числе дополнительные ограничения хозяйственной и иной деятельности для земельных участков и объектов капитального строительства, расположенных в границах прибрежных защитных полос, в целях предотвращения загрязнения, засорения, заиления указанных водных объектов и истощения их вод, а также сохранения среды обитания водных биологических ресурсов и других объектов животного и растительного мира, установленный законодательством Российской Федерации.

3. Правообладатели, чьи земельные участки и объекты капитального строительства полностью или частично расположены в границах зон санитарной охраны (ЗСО) источников водоснабжения и водопроводов питьевого назначения обязаны соблюдать правила и нормы, определяющие санитарно-эпидемиологические требования к организации и эксплуатации таких зон.

4. Правообладатели, чьи земельные участки и объекты капитального строительства полностью или частично расположены в границах санитарно-защитных зон промышленных объектов и производств, объектов транспорта, связи, сельского хозяйства, энергетики, опытно-экспериментальных производств, объектов коммунального назначения, спорта, торговли, общественного питания и др., являющихся источниками воздействия на среду обитания и здоровье человека, обязаны соблюдать требования к режиму таких зон, установленных законодательством Российской Федерации.

5. Правообладатели, чьи земельные участки и объекты капитального строительства полностью или частично расположены в границах зоны затопления паводковыми водами, обязаны соблюдать требования к режиму таких зон, установленных законодательством Российской Федерации.

6. Иные ограничения использования земельных участков и объектов капитального строительства, помимо установленных законодательством Российской Федерации, настоящими Правилами не устанавливаются.

Р-3 - Зона озеленения СЗЗ включает в себя участки территории города Кирово-Чепецка, предназначенные для размещения зеленых насаждений выполняющих специальные функции.

Основные виды разрешенного использования земельных участков и объектов капитального строительства:

№	Основные виды разрешенного использования земельных участков и объектов капитального строительства	Предельные размеры земельных участков и предельные параметры разрешенного строительства, реконструкции объектов капитального строительства
1	Для размещения зеленых насаждений выполняющих специальные функции	Предельные (минимальные и (или) максимальные) размеры для земельных участков и предельные параметры разрешенного строительства, реконструкции объектов капитального строительства не подлежат установлению.

Условно-разрешенные виды разрешенного использования земельных участков и объектов капитального строительства:

Изм.	Лист	№ докум.	Подпись	Дата

№	Условно-разрешенные виды разрешенного использования земельных участков и объектов капитального строительства	Предельные размеры земельных участков и предельные параметры разрешенного строительства, реконструкции объектов капитального строительства
1	Условно-разрешенные виды разрешенного использования земельных участков и объектов капитального строительства не предусмотрены	----

Вспомогательные виды разрешенного использования земельных участков и объектов капитального строительства:

№	Вспомогательные виды разрешенного использования земельных участков и объектов капитального строительства	Предельные размеры земельных участков и предельные параметры разрешенного строительства, реконструкции объектов капитального строительства
1	В соответствии с п.3 ст.23 настоящих Правил	Предельные (минимальные и (или) максимальные) размеры для земельных участков и предельные параметры разрешенного строительства, реконструкции объектов капитального строительства не подлежат установлению.

Ограничения использования земельных участков и объектов капитального строительства:

1. Правообладатели, чьи земельные участки и объекты капитального строительства полностью или частично расположены в охранных зонах сетей инженерно-технического обеспечения, обязаны соблюдать требования (ограничения и запреты) законодательства Российской Федерации, установленные к особым условиям использования земельных участков и объектов капитального строительства, обеспечивающим безопасное функционирование и эксплуатацию указанных объектов.

2. Правообладатели, чьи земельные участки и объекты капитального строительства полностью или частично расположены в границах водоохраных зон водных объектов, обязаны соблюдать специальный режим осуществления хозяйственной и иной деятельности, в том числе дополнительные ограничения хозяйственной и иной деятельности для земельных участков и объектов капитального строительства, расположенных в границах прибрежных защитных полос, в целях предотвращения загрязнения, засорения, заиления указанных водных объектов и истощения их вод, а также сохранения среды обитания водных биологических ресурсов и других объектов животного и растительного мира, установленный законодательством Российской Федерации.

3. Правообладатели, чьи земельные участки и объекты капитального строительства полностью или частично расположены в границах зон санитарной охраны (ЗСО) источников водоснабжения и водопроводов питьевого назначения обязаны соблюдать правила и нормы, определяющие санитарно-эпидемиологические требования к организации и эксплуатации таких зон.

4. Правообладатели, чьи земельные участки и объекты капитального строительства полностью или частично расположены в границах санитарно-защитных зон промышленных объектов и производств, объектов транспорта, связи, сельского хозяйства, энергетики, опытно-экспериментальных производств, объектов коммунального назначения, спорта, торговли, общественного питания и др., являющихся источниками воздействия на среду

Интв. № подл.	Подпись и дата
Взам. инв. №	Интв. № дубл.
Подпись и дата	Подпись и дата

Изм.	Лист	№ докум.	Подпись	Дата	206005	Лист
						135

обитания и здоровье человека, обязаны соблюдать требования к режиму таких зон, установленных законодательством Российской Федерации.

5. Правообладатели, чьи земельные участки и объекты капитального строительства полностью или частично расположены в границах зоны затопления паводковыми водами, обязаны соблюдать требования к режиму таких зон, установленных законодательством Российской Федерации.

6. Иные ограничения использования земельных участков и объектов капитального строительства, помимо установленных законодательством Российской Федерации, настоящими Правилами не устанавливаются.

Р-4 - зона универсальных спортивно-зрелищных комплексов включает в себя участки территории города Кирово-Чепецка, предназначенные для размещения спортивно-зрелищных объектов и объектов, связанных с ними.

Основные виды разрешенного использования земельных участков и объектов капитального строительства:

№	Основные виды разрешенного использования земельных участков и объектов капитального строительства	Предельные размеры земельных участков и предельные параметры разрешенного строительства, реконструкции объектов капитального строительства
1	Для размещения крытых и открытых спортивно-зрелищных комплексов	<p>1. Предельные размеры земельных участков, в том числе их площадь:</p> <ul style="list-style-type: none"> - минимальный размер земельного участка – 20 м. - минимальная площадь земельного участка – 400 кв.м. - максимальная площадь земельного участка – 20000 кв.м. <p>2. Минимальные отступы от границ земельных участков в целях определения мест допустимого размещения зданий, строений, сооружений, за пределами которых запрещено строительство зданий, строений, сооружений:</p> <ul style="list-style-type: none"> - от красной линии улиц – 5 м, - от красной линии однополосных проездов – 3 м, - от границы земельного участка – 3 м. <p>Для застроенных земельных участков при реконструкции объектов допускается размещать объект по сложившейся линии застройки.</p> <p>3. Предельное количество этажей или предельная высота зданий, строений, сооружений:</p> <p>3.1. Количество этажей – не более 3 этажей (включая подземный, подвальный, цокольный, технический, мансардный).</p> <p>4. Максимальный процент застройки в границах земельного участка, определяемый как отношение суммарной площади земельного участка, которая может быть застроена, ко всей площади земельного участка:</p> <p>4.1.- 60%.</p> <p>5. Иные показатели:</p> <ul style="list-style-type: none"> - не подлежат установлению.
2	Для размещения объектов культуры и искусства, не связанных с проживанием населения	<p>1. Предельные размеры земельных участков, в том числе их площадь:</p> <ul style="list-style-type: none"> - минимальный размер земельного участка – 20 м. - минимальная площадь земельного участка – 400 кв.м. - максимальная площадь земельного участка – 20000 кв.м. <p>2. Минимальные отступы от границ земельных участков в целях определения мест допустимого размещения зданий, строений, сооружений, за пределами которых запрещено строительство зданий, строений, сооружений:</p>

Инов. № подл.	Подпись и дата	Взам. инв. №	Инов. № дубл.	Подпись и дата

					<ul style="list-style-type: none"> - от красной линии улиц – 5 м, - от красной линии однополосных проездов – 3 м, - от границы земельного участка – 3 м. <p>Для застроенных земельных участков при реконструкции объектов допускается размещать объект по сложившейся линии застройки.</p> <p>3. Предельное количество этажей или предельная высота зданий, строений, сооружений:</p> <p>3.1. Количество этажей – не более 3 этажей (включая подземный, подвальный, цокольный, технический, мансардный).</p> <p>4. Максимальный процент застройки в границах земельного участка, определяемый как отношение суммарной площади земельного участка, которая может быть застроена, ко всей площади земельного участка:</p> <p>4.1. - 60%.</p> <p>5. Иные показатели:</p> <ul style="list-style-type: none"> - не подлежат установлению.
3	Для размещения объектов розничной торговли				<p>1. Предельные размеры земельных участков, в том числе их площадь:</p> <ul style="list-style-type: none"> - минимальный размер земельного участка – 18 м. - минимальная площадь земельного участка – 324 кв.м. - максимальная площадь земельного участка – 1000 кв.м. <p>2. Минимальные отступы от границ земельных участков в целях определения мест допустимого размещения зданий, строений, сооружений, за пределами которых запрещено строительство зданий, строений, сооружений:</p> <ul style="list-style-type: none"> - от красной линии улиц – 5 м, - от красной линии однополосных проездов – 3 м, - от границы земельного участка – 3 м. <p>Для застроенных земельных участков при реконструкции объектов допускается размещать объект по сложившейся линии застройки.</p> <p>3. Предельное количество этажей или предельная высота зданий, строений, сооружений:</p> <p>3.1. Количество этажей – не более 3 этажей (включая подземный, подвальный, цокольный, технический, мансардный).</p> <p>4. Максимальный процент застройки в границах земельного участка, определяемый как отношение суммарной площади земельного участка, которая может быть застроена, ко всей площади земельного участка:</p> <p>4.1. - 60%.</p> <p>5. Иные показатели:</p> <ul style="list-style-type: none"> - не подлежат установлению.
4	Для размещения объектов общественного питания				<p>1. Предельные размеры земельных участков, в том числе их площадь:</p> <ul style="list-style-type: none"> - минимальный размер земельного участка – 20 м. - минимальная площадь земельного участка – 400 кв.м. - максимальная площадь земельного участка – 3000 кв.м. <p>2. Минимальные отступы от границ земельных участков в целях определения мест допустимого размещения зданий, строений, сооружений, за пределами которых запрещено строительство зданий, строений, сооружений:</p> <ul style="list-style-type: none"> - от красной линии улиц – 5 м, - от красной линии однополосных проездов – 3 м, - от границы земельного участка – 3 м. <p>Для застроенных земельных участков при реконструкции объектов допускается размещать объект по сложившейся линии застройки.</p> <p>3. Предельное количество этажей или предельная высота зданий, строений, сооружений:</p>

Интв. № подл.	Подпись и дата	Интв. № дубл.	Подпись и дата
Взам. интв. №	Интв. № дубл.	Интв. № дубл.	Интв. № дубл.
Интв. № подл.	Подпись и дата	Интв. № дубл.	Подпись и дата

Изм.	Лист	№ докум.	Подпись	Дата
------	------	----------	---------	------

		<p>3.1. Количество этажей – не более 3 этажей (включая подземный, подвальный, цокольный, технический, мансардный).</p> <p>4. Максимальный процент застройки в границах земельного участка, определяемый как отношение суммарной площади земельного участка, которая может быть застроена, ко всей площади земельного участка:</p> <p>4.1.- 60%.</p> <p>5. Иные показатели:</p> <p>- не подлежат установлению.</p>
5	Для размещения крытых и открытых стоянок для временного хранения легковых автомобилей	<p>1. Предельные размеры земельных участков, в том числе их площадь:</p> <p>- минимальный размер земельного участка – 13 м. - минимальная площадь земельного участка – 169 кв. м. - максимальная площадь земельного участка - 3000 кв. м.</p> <p>2. Минимальные отступы от границ земельных участков в целях определения мест допустимого размещения зданий, строений, сооружений, за пределами которых запрещено строительство зданий, строений, сооружений:</p> <p>- от красной линии улиц – 5 м, - от красной линии однополосных проездов – 3 м. - от границы земельного участка – 1 м,</p> <p>Для застроенных земельных участков при реконструкции объектов допускается размещать объект по сложившейся линии застройки.</p> <p>3. Предельное количество этажей или предельная высота зданий, строений, сооружений:</p> <p>3.1. Количество этажей – не более 3 этажей (включая подземный, подвальный, цокольный, технический, мансардный).</p> <p>4. Максимальный процент застройки в границах земельного участка, определяемый как отношение суммарной площади земельного участка, которая может быть застроена, ко всей площади земельного участка:</p> <p>4.1. - 50%.</p> <p>5. Иные показатели:</p> <p>- не подлежат установлению.</p>

Условно-разрешенные виды разрешенного использования земельных участков и объектов капитального строительства:

№	Условно-разрешенные виды разрешенного использования земельных участков и объектов капитального строительства	Предельные размеры земельных участков и предельные параметры разрешенного строительства, реконструкции объектов капитального строительства
1	Для размещения объектов сотовой, радиорелейной и спутниковой связи (башни, мачты и т.д.), иных сооружений связи	<p>1. Предельные размеры земельных участков, в том числе их площадь:</p> <p>- минимальный размер земельного участка – 12 м. - минимальная площадь земельного участка – 150 кв.м. - максимальная площадь земельного участка – не подлежит установлению;</p> <p>2. Минимальные отступы от границ земельных участков в целях определения мест допустимого размещения зданий, строений, сооружений, за пределами которых запрещено строительство зданий, строений, сооружений:</p> <p>- от красной линии улиц – 5 м, - от красной линии однополосных проездов – 3 м, - от границы земельного участка – 1 м.</p> <p>Для застроенных земельных участков при реконструкции объектов допускается размещать объект по сложившейся линии застройки.</p> <p>3. Предельное количество этажей или предельная высота</p>

Интв. № подл.	Подпись и дата
Взам. инв. №	Интв. № дубл.

		зданий, строений, сооружений: 3.1. - не подлежит установлению. 4. Максимальный процент застройки в границах земельного участка, определяемый как отношение суммарной площади земельного участка, которая может быть застроена, ко всей площади земельного участка: 4.1. - 80%. 5. Иные показатели: - не подлежат установлению.
2	Для размещения не линейных объектов инженерной инфраструктуры (трансформаторные подстанции, канализационные насосные станции, насосные станции подъема воды, понизительные насосные станции тепловых сетей и т.д.)	1. Предельные размеры земельных участков, в том числе их площадь: - минимальный размер земельного участка – 7 м. - минимальная площадь земельного участка – 50 кв.м. - максимальная площадь земельного участка – не подлежит установлению; 2. Минимальные отступы от границ земельных участков в целях определения мест допустимого размещения зданий, строений, сооружений, за пределами которых запрещено строительство зданий, строений, сооружений: - от красной линии улиц – 5 м, - от красной линии однополосных проездов – 3 м, - от границы земельного участка – 1 м. Для застроенных земельных участков при реконструкции объектов допускается размещать объект по сложившейся линии застройки. 3. Предельное количество этажей или предельная высота зданий, строений, сооружений: 3.1. – 1 этаж. 4. Максимальный процент застройки в границах земельного участка, определяемый как отношение суммарной площади земельного участка, которая может быть застроена, ко всей площади земельного участка: 4.1. - 80%. 5. Иные показатели: - не подлежат установлению.

Вспомогательные виды разрешенного использования земельных участков и объектов капитального строительства:

№	Вспомогательные виды разрешенного использования земельных участков и объектов капитального строительства	Предельные размеры земельных участков и предельные параметры разрешенного строительства, реконструкции объектов капитального строительства
1	В соответствии с п.3 ст.23 настоящих Правил	Предельные (минимальные и (или) максимальные) размеры для земельных участков и предельные параметры разрешенного строительства, реконструкции объектов капитального строительства не подлежат установлению.

Ограничения использования земельных участков и объектов капитального строительства:

1. Правообладатели, чьи земельные участки и объекты капитального строительства полностью или частично расположены в охранных зонах сетей инженерно-технического обеспечения, обязаны соблюдать требования (ограничения и запреты) законодательства Российской Федерации, установленные к особым условиям использования земельных участков и объектов капитального строительства, обеспечивающим безопасное функционирование и эксплуатацию указанных объектов.

Инва. № подл.	Подпись и дата
Взам. инв. №	Инва. № дубл.

2. Правообладатели, чьи земельные участки и объекты капитального строительства полностью или частично расположены в границах водоохранных зон водных объектов, обязаны соблюдать специальный режим осуществления хозяйственной и иной деятельности, в том числе дополнительные ограничения хозяйственной и иной деятельности для земельных участков и объектов капитального строительства, расположенных в границах прибрежных защитных полос, в целях предотвращения загрязнения, засорения, заиления указанных водных объектов и истощения их вод, а также сохранения среды обитания водных биологических ресурсов и других объектов животного и растительного мира, установленный законодательством Российской Федерации.

3. Правообладатели, чьи земельные участки и объекты капитального строительства полностью или частично расположены в границах зон санитарной охраны (ЗСО) источников водоснабжения и водопроводов питьевого назначения обязаны соблюдать правила и нормы, определяющие санитарно-эпидемиологические требования к организации и эксплуатации таких зон.

4. Правообладатели, чьи земельные участки и объекты капитального строительства полностью или частично расположены в границах санитарно-защитных зон промышленных объектов и производств, объектов транспорта, связи, сельского хозяйства, энергетики, опытно-экспериментальных производств, объектов коммунального назначения, спорта, торговли, общественного питания и др., являющихся источниками воздействия на среду обитания и здоровье человека, обязаны соблюдать требования к режиму таких зон, установленных законодательством Российской Федерации.

5. Правообладатели, чьи земельные участки и объекты капитального строительства полностью или частично расположены в границах зоны затопления паводковыми водами, обязаны соблюдать требования к режиму таких зон, установленных законодательством Российской Федерации.

6. Иные ограничения использования земельных участков и объектов капитального строительства, помимо установленных законодательством Российской Федерации, настоящими Правилами не устанавливаются.

Статья 30. Градостроительные регламенты. Зоны сельскохозяйственного использования

Зоны сельскохозяйственного использования - **СХ** – выделены для обеспечения правовых условий размещения сельскохозяйственных угодий, а также зданий, строений, сооружений сельскохозяйственного назначения, предназначенных для ведения сельского хозяйства, дачного хозяйства, садоводства, личного подсобного хозяйства, развития объектов сельскохозяйственного назначения.

СХ-1 – Зона сельскохозяйственного использования включает в себя участки территории города Кирово-Чепецка, используемые и предназначенные для ведения сельского хозяйства, дачного хозяйства, садоводства, личного подсобного хозяйства, развития объектов сельскохозяйственного назначения и объектов связанных с ними.

Основные виды разрешенного использования земельных участков и объектов капитального строительства:

№	Основные виды разрешенного использования земельных	Предельные размеры земельных участков и предельные параметры разрешенного строительства, реконструкции
---	--	--

Интв. № подл.	Подпись и дата
Взам. инв. №	Интв. № дубл.
Подпись и дата	Подпись и дата

Изм.	Лист	№ докум.	Подпись	Дата	206005	Лист
						140

	участков и объектов капитального строительства	объектов капитального строительства
1	Для ведения огородничества	<p>1. Предельные размеры земельных участков, в том числе их площадь:</p> <ul style="list-style-type: none"> - не подлежат установлению. <p>2. Минимальные отступы от границ земельных участков в целях определения мест допустимого размещения зданий, строений, сооружений, за пределами которых запрещено строительство зданий, строений, сооружений:</p> <ul style="list-style-type: none"> - не подлежат установлению. <p>3. Предельное количество этажей или предельная высота зданий, строений, сооружений:</p> <ul style="list-style-type: none"> - не подлежат установлению. <p>4. Максимальный процент застройки в границах земельного участка, определяемый как отношение суммарной площади земельного участка, которая может быть застроена, ко всей площади земельного участка:</p> <ul style="list-style-type: none"> - не подлежат установлению. <p>5. Иные показатели:</p> <ul style="list-style-type: none"> - не допускается размещение объектов капитального строительства. - допускается размещение некапитального жилого строения и хозяйственных строений и сооружений, предназначенных для хранения сельскохозяйственных орудий труда и выращенной сельскохозяйственной продукции.
2	Для ведения садоводства	<p>1. Предельные размеры земельных участков, в том числе их площадь:</p> <ul style="list-style-type: none"> - минимальный размер земельного участка – 7 м. - минимальная площадь земельного участка – 300 кв.м. - максимальная площадь земельного участка – 1000 кв.м. <p>2. Минимальные отступы от границ земельных участков в целях определения мест допустимого размещения зданий, строений, сооружений, за пределами которых запрещено строительство зданий, строений, сооружений:</p> <ul style="list-style-type: none"> 2.1. от красной линии улиц – 5 м, 2.2. от красной линии однополосных проездов – 3 м, 2.3. от границы земельного участка – 1 м. 2.4. До границы соседнего участка расстояния по санитарно-бытовым условиям должны быть не менее: <ul style="list-style-type: none"> - от основных строений - 3 м; - от других построек (бани, гаража и др.) - 1 м; - от стволов высокорослых деревьев - 4 м, средне рослых - 2 м, от кустарника - 1 м. <p>Для застроенных земельных участков при реконструкции объектов допускается размещать объект по сложившейся линии застройки.</p> <p>3. Предельное количество этажей или предельная высота зданий, строений, сооружений:</p> <ul style="list-style-type: none"> 3.1. Для всех основных строений количество этажей – не более 3 этажей (включая подземный, подвальный, цокольный, технический, мансардный) <p>4. Максимальный процент застройки в границах земельного участка, определяемый как отношение суммарной площади земельного участка, которая может быть застроена, ко всей площади земельного участка:</p> <ul style="list-style-type: none"> 4.1. - 20%. <p>Примечание: предельные параметры разрешенного строительства, реконструкции предназначены для размещения</p>

Инов. № подл.	Подпись и дата
Взам. инв. №	Инов. № дубл.
Подпись и дата	
Инов. № подл.	

Изм.	Лист	№ докум.	Подпись	Дата
------	------	----------	---------	------

206005

Лист

141

		садового дома, предназначенного для отдыха и не подлежащего разделу на квартиры; размещение хозяйственных строений и сооружений. Размещение иных объектов не допускается;
		<p>5. Иные показатели:</p> <p>- не подлежат установлению.</p>
3	Для ведения личного подсобного хозяйства	<p>1. Предельные размеры земельных участков, в том числе их площадь:</p> <p>1.1. Минимальный размер земельного участка, образуемого при разделе – 20 м.</p> <p>1.2. Минимальный размер земельного участка, образуемого на основании документации по планировке территории – 25 м.</p> <p>1.3. Площадь земельных участков:</p> <ul style="list-style-type: none"> - минимальная площадь земельного участка – 400 кв.м. - максимальная площадь земельного участка – 1000 кв.м. <p>2. Минимальные отступы от границ земельных участков в целях определения мест допустимого размещения зданий, строений, сооружений, за пределами которых запрещено строительство зданий, строений, сооружений:</p> <p>2.1. от границы земельного участка – 3 м.</p> <p>2.2. от красной линии улиц – 5 м.</p> <p>2.3. от красной линии однополосных проездов – 3 м.</p> <p>2.4. До границы соседнего участка расстояния по санитарно-бытовым условиям должны быть не менее:</p> <ul style="list-style-type: none"> - от основных строений - 3 м; - от постройки для содержания скота и птицы - 4 м; - от других построек (бани, гаража и др.) - 1 м; - от стволов высокорослых деревьев - 4 м, средне рослых - 2 м, от кустарника - 1 м. <p>Помещения для скота и птицы должны иметь изолированный наружный вход, расположенный не ближе 7 м от входа в дом.</p> <p>Вспомогательные строения, за исключением гаражей, размещать со стороны улицы не допускается.</p> <p>Расстояние от окон жилых комнат до стен соседнего дома, хозяйственных и прочих строений, расположенных на соседних земельных участках, должно быть не менее 6 м.</p> <p>3. Предельное количество этажей или предельная высота зданий, строений, сооружений:</p> <p>3.1. Для всех основных строений количество этажей – не более 3 этажей (включая подземный, подвальный, цокольный, технический, мансардный).</p> <p>3.2. Максимальная высота строений и сооружений вспомогательного использования, при размещении их на расстоянии от 1 до 3 метров от границ земельного участка – 3 метра.</p> <p>4. Максимальный процент застройки в границах земельного участка, определяемый как отношение суммарной площади земельного участка, которая может быть застроена, ко всей площади земельного участка:</p> <p>4.1. Для застройки домами сезонного проживания (новая застройка) – 67% (с учетом хозяйственных и прочих построек).</p> <p>5. Иные показатели:</p> <p>1. В случае, если строение или сооружение вспомогательного использования размещено на расстоянии от 1 до 3 метров от границы земельного участка, уклон крыши у такого строения (сооружения) должен быть направлен в противоположную</p>

Инов. № подл.	Подпись и дата
Взам. инв. №	Инов. № дубл.
Подпись и дата	Подпись и дата

Изм.	Лист	№ докум.	Подпись	Дата
------	------	----------	---------	------

206005

Лист

142

	<p>сторону от границы земельного участка.</p> <p>2. Размещение строений или сооружений вспомогательного использования вдоль границ смежного земельного участка на расстоянии до 3 метров, допускается не более чем на 50 % длины этой границы.</p>
--	--

Условно-разрешенные виды разрешенного использования земельных участков и объектов капитального строительства:

№	Условно-разрешенные виды разрешенного использования земельных участков и объектов капитального строительства	Предельные размеры земельных участков и предельные параметры разрешенного строительства, реконструкции объектов капитального строительства
1	<p>Для размещения не линейных объектов инженерной инфраструктуры (трансформаторные подстанции, канализационные насосные станции, насосные станции подъема воды, понизительные насосные станции тепловых сетей и т.д.)</p>	<p>1. Предельные размеры земельных участков, в том числе их площадь:</p> <ul style="list-style-type: none"> - минимальный размер земельного участка – 7 м. - минимальная площадь земельного участка – 50 кв.м. - максимальная площадь земельного участка – не подлежит установлению; <p>2. Минимальные отступы от границ земельных участков в целях определения мест допустимого размещения зданий, строений, сооружений, за пределами которых запрещено строительство зданий, строений, сооружений:</p> <ul style="list-style-type: none"> - от красной линии улиц – 5 м, - от красной линии однополосных проездов – 3 м, - от границы земельного участка – 1 м. <p>Для застроенных земельных участков при реконструкции объектов допускается размещать объект по сложившейся линии застройки.</p> <p>3. Предельное количество этажей или предельная высота зданий, строений, сооружений:</p> <p>3.1. – 1 этаж.</p> <p>4. Максимальный процент застройки в границах земельного участка, определяемый как отношение суммарной площади земельного участка, которая может быть застроена, ко всей площади земельного участка:</p> <p>4.1. - 80%.</p> <p>5. Иные показатели:</p> <ul style="list-style-type: none"> - не подлежат установлению.

Вспомогательные виды разрешенного использования земельных участков и объектов капитального строительства:

№	Вспомогательные виды разрешенного использования земельных участков и объектов капитального строительства	Предельные размеры земельных участков и предельные параметры разрешенного строительства, реконструкции объектов капитального строительства
1.	В соответствии с п.3 ст.23 настоящих Правил	Предельные (минимальные и (или) максимальные) размеры для земельных участков и предельные параметры разрешенного строительства, реконструкции объектов капитального строительства не подлежат установлению.

Ограничения использования земельных участков и объектов капитального строительства:

1. Правообладатели, чьи земельные участки и объекты капитального строительства полностью или частично расположены в охранных зонах сетей инженерно-технического обеспечения, обязаны соблюдать требования (ограничения и запреты) законодательства

Инов. № подл.	Подпись и дата
Взам. инв. №	Инов. № дубл.
Подпись и дата	

Российской Федерации, установленные к особым условиям использования земельных участков и объектов капитального строительства, обеспечивающим безопасное функционирование и эксплуатацию указанных объектов.

2. Правообладатели, чьи земельные участки и объекты капитального строительства полностью или частично расположены в границах водоохранных зон водных объектов, обязаны соблюдать специальный режим осуществления хозяйственной и иной деятельности, в том числе дополнительные ограничения хозяйственной и иной деятельности для земельных участков и объектов капитального строительства, расположенных в границах прибрежных защитных полос, в целях предотвращения загрязнения, засорения, заиления указанных водных объектов и истощения их вод, а также сохранения среды обитания водных биологических ресурсов и других объектов животного и растительного мира, установленный законодательством Российской Федерации.

3. Правообладатели, чьи земельные участки и объекты капитального строительства полностью или частично расположены в границах зон санитарной охраны (ЗСО) источников водоснабжения и водопроводов питьевого назначения обязаны соблюдать правила и нормы, определяющие санитарно-эпидемиологические требования к организации и эксплуатации таких зон.

4. Правообладатели, чьи земельные участки и объекты капитального строительства полностью или частично расположены в границах санитарно-защитных зон промышленных объектов и производств, объектов транспорта, связи, сельского хозяйства, энергетики, опытно-экспериментальных производств, объектов коммунального назначения, спорта, торговли, общественного питания и др., являющихся источниками воздействия на среду обитания и здоровье человека, обязаны соблюдать требования к режиму таких зон, установленных законодательством Российской Федерации.

5. Правообладатели, чьи земельные участки и объекты капитального строительства полностью или частично расположены в границах зоны затопления паводковыми водами, обязаны соблюдать требования к режиму таких зон, установленных законодательством Российской Федерации.

6. Иные ограничения использования земельных участков и объектов капитального строительства, помимо установленных законодательством Российской Федерации, настоящими Правилами не устанавливаются.

СХ-2 - зона садово-дачной застройки включает в себя участки территории города Кирово-Чепецка, предназначенные для ведения дачного хозяйства и садоводства. Все существующие садовые и дачные участки в границах городской черты не имеющие перспективного развития, предусмотрены Генеральным планом города в качестве резерва для размещения жилой и иной застройки.

В указанной зоне допускается размещение индивидуальных жилых домов, а также объектов, связанных с проживанием граждан и не оказывающих негативного воздействия на окружающую среду.

Основные виды разрешенного использования земельных участков и объектов капитального строительства:

№	Основные виды разрешенного использования земельных участков и объектов капитального строительства	Предельные размеры земельных участков и предельные параметры разрешенного строительства, реконструкции объектов капитального строительства
---	---	--

Инд. № дубл.	Подпись и дата
Взам. инв. №	
Инд. № подл.	

Инов. № подл.	Подпись и дата	Взам. инв. №	Инов. № дубл.	Подпись и дата

1	Для ведения садоводства	<p>1. Предельные размеры земельных участков, в том числе их площадь:</p> <ul style="list-style-type: none"> - минимальный размер земельного участка – 7 м. - минимальная площадь земельного участка – 300 кв.м. - максимальная площадь земельного участка – 1000 кв.м. <p>2. Минимальные отступы от границ земельных участков в целях определения мест допустимого размещения зданий, строений, сооружений, за пределами которых запрещено строительство зданий, строений, сооружений:</p> <ul style="list-style-type: none"> 2.1. от красной линии улиц – 5 м, 2.2. от красной линии однополосных проездов – 3 м, 2.3. от границы земельного участка – 1 м. 2.4. До границы соседнего участка расстояния по санитарно-бытовым условиям должны быть не менее: <ul style="list-style-type: none"> - от основных строений - 3 м; - от других построек (бани, гаража и др.) - 1 м; - от стволов высокорослых деревьев - 4 м, средне рослых - 2 м, от кустарника - 1 м. <p>Для застроенных земельных участков при реконструкции объектов допускается размещать объект по сложившейся линии застройки.</p> <p>3. Предельное количество этажей или предельная высота зданий, строений, сооружений:</p> <p>3.1. Для всех основных строений количество этажей – не более 3 этажей (включая подземный, подвальный, цокольный, технический, мансардный)</p> <p>4. Максимальный процент застройки в границах земельного участка, определяемый как отношение суммарной площади земельного участка, которая может быть застроена, ко всей площади земельного участка:</p> <p>4.1. - 20%.</p> <p>Примечание: предельные параметры разрешенного строительства, реконструкции предназначены для размещения садового дома, предназначенного для отдыха и не подлежащего разделу на квартиры; размещение хозяйственных строений и сооружений. Размещение иных объектов не допускается;</p> <p>5. Иные показатели:</p> <ul style="list-style-type: none"> - не подлежат установлению.
2	Для размещения объектов розничной торговли	<p>1. Предельные размеры земельных участков, в том числе их площадь:</p> <ul style="list-style-type: none"> - минимальный размер земельного участка – 18 м. - минимальная площадь земельного участка – 324 кв.м. - максимальная площадь земельного участка – 500 кв.м. <p>2. Минимальные отступы от границ земельных участков в целях определения мест допустимого размещения зданий, строений, сооружений, за пределами которых запрещено строительство зданий, строений, сооружений:</p> <ul style="list-style-type: none"> - от красной линии улиц – 5 м, - от красной линии однополосных проездов – 3 м, - от границы земельного участка – 3 м. <p>Для застроенных земельных участков при реконструкции объектов допускается размещать объект по сложившейся линии застройки.</p> <p>3. Предельное количество этажей или предельная высота зданий, строений, сооружений:</p> <p>3.1. Количество этажей – не более 3 этажей (включая подземный, подвальный, цокольный, технический, мансардный).</p> <p>4. Максимальный процент застройки в границах</p>

Изм.	Лист	№ докум.	Подпись	Дата

206005

Лист

145

	<p>земельного участка, определяемый как отношение суммарной площади земельного участка, которая может быть застроена, ко всей площади земельного участка:</p> <p>4.1. - 60%.</p> <p>5. Иные показатели:</p> <p>- не подлежат установлению.</p>
--	---

Условно-разрешенные виды разрешенного использования земельных участков и объектов капитального строительства:

№	Условно-разрешенные виды разрешенного использования земельных участков и объектов капитального строительства	Предельные размеры земельных участков и предельные параметры разрешенного строительства, реконструкции объектов капитального строительства
1	Для размещения объектов сотовой, радиорелейной и спутниковой связи (башни, мачты и т.д.), иных сооружений связи	<p>1. Предельные размеры земельных участков, в том числе их площадь:</p> <ul style="list-style-type: none"> - минимальный размер земельного участка – 12 м. - минимальная площадь земельного участка – 150 кв.м. - максимальная площадь земельного участка – не подлежит установлению; <p>2. Минимальные отступы от границ земельных участков в целях определения мест допустимого размещения зданий, строений, сооружений, за пределами которых запрещено строительство зданий, строений, сооружений:</p> <ul style="list-style-type: none"> - от красной линии улиц – 5 м, - от красной линии однополосных проездов – 3 м, - от границы земельного участка – 1 м. <p>Для застроенных земельных участков при реконструкции объектов допускается размещать объект по сложившейся линии застройки.</p> <p>3. Предельное количество этажей или предельная высота зданий, строений, сооружений:</p> <p>3.1. - не подлежит установлению.</p> <p>4. Максимальный процент застройки в границах земельного участка, определяемый как отношение суммарной площади земельного участка, которая может быть застроена, ко всей площади земельного участка:</p> <p>4.1. - 80%.</p> <p>5. Иные показатели:</p> <p>- не подлежат установлению.</p>
2	Для размещения не линейных объектов инженерной инфраструктуры (трансформаторные подстанции, канализационные насосные станции, насосные станции подъема воды, понизительные насосные станции тепловых сетей и т.д.)	<p>1. Предельные размеры земельных участков, в том числе их площадь:</p> <ul style="list-style-type: none"> - минимальный размер земельного участка – 7 м. - минимальная площадь земельного участка – 50 кв.м. - максимальная площадь земельного участка – не подлежит установлению; <p>2. Минимальные отступы от границ земельных участков в целях определения мест допустимого размещения зданий, строений, сооружений, за пределами которых запрещено строительство зданий, строений, сооружений:</p> <ul style="list-style-type: none"> - от красной линии улиц – 5 м, - от красной линии однополосных проездов – 3 м, - от границы земельного участка – 1 м. <p>Для застроенных земельных участков при реконструкции объектов допускается размещать объект по сложившейся линии застройки.</p> <p>3. Предельное количество этажей или предельная высота зданий, строений, сооружений:</p> <p>3.1. – 1 этаж.</p> <p>4. Максимальный процент застройки в границах</p>

Интв. № подл.	Подпись и дата
Взам. инв. №	Интв. № дубл.
Подпись и дата	Подпись и дата

Изм.	Лист	№ докум.	Подпись	Дата
------	------	----------	---------	------

206005

Лист

146

	<p>земельного участка, определяемый как отношение суммарной площади земельного участка, которая может быть застроена, ко всей площади земельного участка:</p> <p>4.1. - 80%.</p> <p>5. Иные показатели:</p> <p>- не подлежат установлению.</p>
--	---

Вспомогательные виды разрешенного использования земельных участков и объектов капитального строительства:

№	Вспомогательные виды разрешенного использования земельных участков и объектов капитального строительства	Предельные размеры земельных участков и предельные параметры разрешенного строительства, реконструкции объектов капитального строительства
1.	В соответствии с п.3 ст.23 настоящих Правил	Предельные (минимальные и (или) максимальные) размеры для земельных участков и предельные параметры разрешенного строительства, реконструкции объектов капитального строительства не подлежат установлению.

Ограничения использования земельных участков и объектов капитального строительства:

1. Правообладатели, чьи земельные участки и объекты капитального строительства полностью или частично расположены в охранных зонах сетей инженерно-технического обеспечения, обязаны соблюдать требования (ограничения и запреты) законодательства Российской Федерации, установленные к особым условиям использования земельных участков и объектов капитального строительства, обеспечивающим безопасное функционирование и эксплуатацию указанных объектов.

2. Правообладатели, чьи земельные участки и объекты капитального строительства полностью или частично расположены в границах водоохраных зон водных объектов, обязаны соблюдать специальный режим осуществления хозяйственной и иной деятельности, в том числе дополнительные ограничения хозяйственной и иной деятельности для земельных участков и объектов капитального строительства, расположенных в границах прибрежных защитных полос, в целях предотвращения загрязнения, засорения, заиления указанных водных объектов и истощения их вод, а также сохранения среды обитания водных биологических ресурсов и других объектов животного и растительного мира, установленный законодательством Российской Федерации.

3. Правообладатели, чьи земельные участки и объекты капитального строительства полностью или частично расположены в границах зон санитарной охраны (ЗСО) источников водоснабжения и водопроводов питьевого назначения обязаны соблюдать правила и нормы, определяющие санитарно-эпидемиологические требования к организации и эксплуатации таких зон.

4. Правообладатели, чьи земельные участки и объекты капитального строительства полностью или частично расположены в границах санитарно-защитных зон промышленных объектов и производств, объектов транспорта, связи, сельского хозяйства, энергетики, опытно-экспериментальных производств, объектов коммунального назначения, спорта, торговли, общественного питания и др., являющихся источниками воздействия на среду обитания и здоровье человека, обязаны соблюдать требования к режиму таких зон, установленных законодательством Российской Федерации.

Интв. № подл.	Подпись и дата
Взам. инв. №	Интв. № дубл.
Подпись и дата	Подпись и дата

Изм.	Лист	№ докум.	Подпись	Дата	206005	Лист
						147

5. Правообладатели, чьи земельные участки и объекты капитального строительства полностью или частично расположены в границах зоны затопления паводковыми водами, обязаны соблюдать требования к режиму таких зон, установленных законодательством Российской Федерации.

6. Иные ограничения использования земельных участков и объектов капитального строительства, помимо установленных законодательством Российской Федерации, настоящими Правилами не устанавливаются.

СХ-3 - зона овощных кладовок включает в себя участки территории города Кирово-Чепецка, предназначенные для размещения капитальных овощных кладовок, предназначенных для длительного хранения сельхозпродукции, произведенной жителями города на садовых, дачных и индивидуальных земельных участках.

Основные виды разрешенного использования земельных участков и объектов капитального строительства:

№	Основные виды разрешенного использования земельных участков и объектов капитального строительства	Предельные размеры земельных участков и предельные параметры разрешенного строительства, реконструкции объектов капитального строительства
1	Для размещения капитальных овощных кладовок боксового типа	<p>1. Предельные размеры земельных участков, в том числе их площадь:</p> <ul style="list-style-type: none"> - минимальный размер земельного участка – 4 м. - минимальная площадь земельного участка – 16 кв.м. - максимальная площадь земельного участка – 2500 кв.м. <p>2. Минимальные отступы от границ земельных участков в целях определения мест допустимого размещения зданий, строений, сооружений, за пределами которых запрещено строительство зданий, строений, сооружений:</p> <ul style="list-style-type: none"> - от красной линии улиц – 5 м, - от красной линии однополосных проездов – 3 м, - от границы земельного участка – 1 м. <p>3. Предельное количество этажей или предельная высота зданий, строений, сооружений:</p> <p>3.1. – 1 этаж надземный, 1 этаж цокольный или подвальный.</p> <p>4. Максимальный процент застройки в границах земельного участка, определяемый как отношение суммарной площади земельного участка, которая может быть застроена, ко всей площади земельного участка:</p> <p>4.1. - 80%.</p> <p>5. Иные показатели:</p> <ul style="list-style-type: none"> - не подлежат установлению.

Условно-разрешенные виды разрешенного использования земельных участков и объектов капитального строительства:

№	Условно-разрешенные виды разрешенного использования земельных участков и объектов капитального строительства	Предельные размеры земельных участков и предельные параметры разрешенного строительства, реконструкции объектов капитального строительства
1	Для размещения объектов сотовой, радиорелейной и спутниковой связи (башни, мачты и т.д.), иных сооружений связи	<p>1. Предельные размеры земельных участков, в том числе их площадь:</p> <ul style="list-style-type: none"> - минимальный размер земельного участка – 12 м. - минимальная площадь земельного участка – 150 кв.м. - максимальная площадь земельного участка – не подлежит установлению;

Инов. № подл.	Подпись и дата
Взам. инв. №	Инов. № дубл.

		<p>2. Минимальные отступы от границ земельных участков в целях определения мест допустимого размещения зданий, строений, сооружений, за пределами которых запрещено строительство зданий, строений, сооружений:</p> <ul style="list-style-type: none"> - от красной линии улиц – 5 м, - от красной линии однополосных проездов – 3 м, - от границы земельного участка – 1 м. <p>Для застроенных земельных участков при реконструкции объектов допускается размещать объект по сложившейся линии застройки.</p> <p>3. Предельное количество этажей или предельная высота зданий, строений, сооружений:</p> <p>3.1. - не подлежит установлению.</p> <p>4. Максимальный процент застройки в границах земельного участка, определяемый как отношение суммарной площади земельного участка, которая может быть застроена, ко всей площади земельного участка:</p> <p>4.1. - 80%.</p> <p>5. Иные показатели:</p> <p>- не подлежат установлению.</p>
2	Для размещения не линейных объектов инженерной инфраструктуры (трансформаторные подстанции, канализационные насосные станции, насосные станции подъема воды, понизительные насосные станции тепловых сетей и т.д.)	<p>1. Предельные размеры земельных участков, в том числе их площадь:</p> <ul style="list-style-type: none"> - минимальный размер земельного участка – 7 м. - минимальная площадь земельного участка – 50 кв.м. - максимальная площадь земельного участка – не подлежит установлению; <p>2. Минимальные отступы от границ земельных участков в целях определения мест допустимого размещения зданий, строений, сооружений, за пределами которых запрещено строительство зданий, строений, сооружений:</p> <ul style="list-style-type: none"> - от красной линии улиц – 5 м, - от красной линии однополосных проездов – 3 м, - от границы земельного участка – 1 м. <p>Для застроенных земельных участков при реконструкции объектов допускается размещать объект по сложившейся линии застройки.</p> <p>3. Предельное количество этажей или предельная высота зданий, строений, сооружений:</p> <p>3.1. – 1 этаж.</p> <p>4. Максимальный процент застройки в границах земельного участка, определяемый как отношение суммарной площади земельного участка, которая может быть застроена, ко всей площади земельного участка:</p> <p>4.1. - 80%.</p> <p>5. Иные показатели:</p> <p>- не подлежат установлению.</p>

Вспомогательные виды разрешенного использования земельных участков и объектов капитального строительства:

№	Вспомогательные виды разрешенного использования земельных участков и объектов капитального строительства	Предельные размеры земельных участков и предельные параметры разрешенного строительства, реконструкции объектов капитального строительства
1	В соответствии с п.3 ст.23 настоящих Правил	Предельные (минимальные и (или) максимальные) размеры для земельных участков и предельные параметры разрешенного строительства, реконструкции объектов капитального строительства не подлежат установлению.

Инов. № подл.	Подпись и дата
Взам. инв. №	Инов. № дубл.
Подпись и дата	Инов. № дубл.

Ограничения использования земельных участков и объектов капитального строительства:

1. Правообладатели, чьи земельные участки и объекты капитального строительства полностью или частично расположены в охранных зонах сетей инженерно-технического обеспечения, обязаны соблюдать требования (ограничения и запреты) законодательства Российской Федерации, установленные к особым условиям использования земельных участков и объектов капитального строительства, обеспечивающим безопасное функционирование и эксплуатацию указанных объектов.

2. Правообладатели, чьи земельные участки и объекты капитального строительства полностью или частично расположены в границах водоохранных зон водных объектов, обязаны соблюдать специальный режим осуществления хозяйственной и иной деятельности, в том числе дополнительные ограничения хозяйственной и иной деятельности для земельных участков и объектов капитального строительства, расположенных в границах прибрежных защитных полос, в целях предотвращения загрязнения, засорения, заиления указанных водных объектов и истощения их вод, а также сохранения среды обитания водных биологических ресурсов и других объектов животного и растительного мира, установленный законодательством Российской Федерации.

3. Правообладатели, чьи земельные участки и объекты капитального строительства полностью или частично расположены в границах зон санитарной охраны (ЗСО) источников водоснабжения и водопроводов питьевого назначения обязаны соблюдать правила и нормы, определяющие санитарно-эпидемиологические требования к организации и эксплуатации таких зон.

4. Правообладатели, чьи земельные участки и объекты капитального строительства полностью или частично расположены в границах санитарно-защитных зон промышленных объектов и производств, объектов транспорта, связи, сельского хозяйства, энергетики, опытно-экспериментальных производств, объектов коммунального назначения, спорта, торговли, общественного питания и др., являющихся источниками воздействия на среду обитания и здоровье человека, обязаны соблюдать требования к режиму таких зон, установленных законодательством Российской Федерации.

5. Правообладатели, чьи земельные участки и объекты капитального строительства полностью или частично расположены в границах зоны затопления паводковыми водами, обязаны соблюдать требования к режиму таких зон, установленных законодательством Российской Федерации.

6. Иные ограничения использования земельных участков и объектов капитального строительства, помимо установленных законодательством Российской Федерации, настоящими Правилами не устанавливаются.

Статья 31. Градостроительные регламенты. Зона специального назначения

Зона специального назначения – **СН** – выделены для обеспечения правовых условий использования земельных участков, занятых кладбищами, скотомогильниками, объектами размещения и переработки отходов потребления, очистными, водозаборными и иными техническими сооружениями, режимными и иными объектами, размещение которых может быть обеспечено только путем выделения указанных зон и недопустимо в других территориальных зонах.

Основные виды разрешенного использования земельных участков и объектов капитального строительства:

Инвар. № подл.	Подпись и дата	Взам. инв. №	Инв. № дубл.	Подпись и дата	206005	Лист

№	Основные виды разрешенного использования земельных участков и объектов капитального строительства	Предельные размеры земельных участков и предельные параметры разрешенного строительства, реконструкции объектов капитального строительства
1	Для размещения кладбищ	<p>1. Предельные размеры земельных участков, в том числе их площадь:</p> <ul style="list-style-type: none"> - минимальный размер земельного участка – 18 м. - максимальная площадь земельного участка – 400000 кв.м. <p>2. Минимальные отступы от границ земельных участков в целях определения мест допустимого размещения зданий, строений, сооружений, за пределами которых запрещено строительство зданий, строений, сооружений:</p> <ul style="list-style-type: none"> - от красной линии улиц – 5 м, - от красной линии однополосных проездов – 3 м, - от границы земельного участка – 3 м. <p>3. Предельное количество этажей или предельная высота зданий, строений, сооружений:</p> <p>3.1. Количество этажей – не более 3 этажей (включая подземный, подвальный, цокольный, технический, мансардный).</p> <p>4. Максимальный процент застройки в границах земельного участка, определяемый как отношение суммарной площади земельного участка, которая может быть застроена, ко всей площади земельного участка:</p> <p>4.1. - 10%.</p> <p>5. Иные показатели:</p> <ul style="list-style-type: none"> - не подлежат установлению.
2	Для размещения переработки отходов потребления	<p>1. Предельные размеры земельных участков, в том числе их площадь:</p> <ul style="list-style-type: none"> - минимальный размер земельного участка – 18 м. - максимальная площадь земельного участка – 200000 кв.м. <p>2. Минимальные отступы от границ земельных участков в целях определения мест допустимого размещения зданий, строений, сооружений, за пределами которых запрещено строительство зданий, строений, сооружений:</p> <ul style="list-style-type: none"> - от красной линии улиц – 5 м, - от красной линии однополосных проездов – 3 м, - от границы земельного участка – 3 м. <p>3. Предельное количество этажей или предельная высота зданий, строений, сооружений:</p> <p>3.1. Количество этажей – не более 3 этажей (включая подземный, подвальный, цокольный, технический, мансардный).</p> <p>4. Максимальный процент застройки в границах земельного участка, определяемый как отношение суммарной площади земельного участка, которая может быть застроена, ко всей площади земельного участка:</p> <p>4.1. - 50%.</p> <p>5. Иные показатели:</p> <ul style="list-style-type: none"> - не подлежат установлению.

Условно-разрешенные виды разрешенного использования земельных участков и объектов капитального строительства:

№	Условно-разрешенные виды разрешенного использования земельных участков и объектов капитального строительства	Предельные размеры земельных участков и предельные параметры разрешенного строительства, реконструкции объектов капитального строительства
1	Для размещения объектов розничной торговли	<p>1. Предельные размеры земельных участков, в том числе их площадь:</p> <ul style="list-style-type: none"> - минимальный размер земельного участка – 18 м.

Инва. № подл.	Взам. инв. №	Инва. № дубл.	Подпись и дата

	<p>- минимальная площадь земельного участка – 324 кв.м. - максимальная площадь земельного участка – 500 кв.м.</p> <p>2. Минимальные отступы от границ земельных участков в целях определения мест допустимого размещения зданий, строений, сооружений, за пределами которых запрещено строительство зданий, строений, сооружений:</p> <p>- от красной линии улиц – 5 м, - от красной линии однополосных проездов – 3 м, - от границы земельного участка – 3 м.</p> <p>Для застроенных земельных участков при реконструкции объектов допускается размещать объект по сложившейся линии застройки.</p> <p>3. Предельное количество этажей или предельная высота зданий, строений, сооружений:</p> <p>3.1. Количество этажей – не более 3 этажей (включая подземный, подвальный, цокольный, технический, мансардный).</p> <p>4. Максимальный процент застройки в границах земельного участка, определяемый как отношение суммарной площади земельного участка, которая может быть застроена, ко всей площади земельного участка:</p> <p>4.1. - 60%.</p> <p>5. Иные показатели:</p> <p>- не подлежат установлению.</p>
--	---

Вспомогательные виды разрешенного использования земельных участков и объектов капитального строительства:

№	Вспомогательные виды разрешенного использования земельных участков и объектов капитального строительства	Предельные размеры земельных участков и предельные параметры разрешенного строительства, реконструкции объектов капитального строительства
1	В соответствии с п.3 ст.23 настоящих Правил	Предельные (минимальные и (или) максимальные) размеры для земельных участков и предельные параметры разрешенного строительства, реконструкции объектов капитального строительства не подлежат установлению.

Ограничения использования земельных участков и объектов капитального строительства:

1. Правообладатели, чьи земельные участки и объекты капитального строительства полностью или частично расположены в охранных зонах сетей инженерно-технического обеспечения, обязаны соблюдать требования (ограничения и запреты) законодательства Российской Федерации, установленные к особым условиям использования земельных участков и объектов капитального строительства, обеспечивающим безопасное функционирование и эксплуатацию указанных объектов.

2. Правообладатели, чьи земельные участки и объекты капитального строительства полностью или частично расположены в границах водоохраных зон водных объектов, обязаны соблюдать специальный режим осуществления хозяйственной и иной деятельности, в том числе дополнительные ограничения хозяйственной и иной деятельности для земельных участков и объектов капитального строительства, расположенных в границах прибрежных защитных полос, в целях предотвращения загрязнения, засорения, заиления указанных водных объектов и истощения их вод, а также сохранения среды обитания водных биологических ресурсов и других объектов животного и растительного мира, установленный законодательством Российской Федерации.

Инва. № подл.	Подпись и дата
Взам. инв. №	Инва. № дубл.

Изм.	Лист	№ докум.	Подпись	Дата	206005	Лист
						152

3. Правообладатели, чьи земельные участки и объекты капитального строительства полностью или частично расположены в границах зон санитарной охраны (ЗСО) источников водоснабжения и водопроводов питьевого назначения обязаны соблюдать правила и нормы, определяющие санитарно-эпидемиологические требования к организации и эксплуатации таких зон.

4. Правообладатели, чьи земельные участки и объекты капитального строительства полностью или частично расположены в границах санитарно-защитных зон промышленных объектов и производств, объектов транспорта, связи, сельского хозяйства, энергетики, опытно-экспериментальных производств, объектов коммунального назначения, спорта, торговли, общественного питания и др., являющихся источниками воздействия на среду обитания и здоровье человека, обязаны соблюдать требования к режиму таких зон, установленных законодательством Российской Федерации.

5. Правообладатели, чьи земельные участки и объекты капитального строительства полностью или частично расположены в границах зоны затопления паводковыми водами, обязаны соблюдать требования к режиму таких зон, установленных законодательством Российской Федерации.

6. Иные ограничения использования земельных участков и объектов капитального строительства, помимо установленных законодательством Российской Федерации, настоящими Правилами не устанавливаются.

Статья 32. Градостроительные регламенты. Зона пенитенциарных учреждений

Зона пенитенциарных учреждений – ПУ – включает в себя участки территории города, предназначенные для размещения объектов обороны, мест содержания под стражей подозреваемых и обвиняемых, учреждений и органов, исполняющих наказание, установления санитарно-защитных зон указанных объектов, размещения иных объектов, связанных с обслуживанием объектов, расположенными в зоне пенитенциарных учреждений.

Размещение объектов в зоне пенитенциарных учреждений и регулирование их деятельности осуществляется с учетом требований специальных нормативов и правил исключительно уполномоченными органами государственной власти.

Основные виды разрешенного использования земельных участков и объектов капитального строительства:

№	Основные виды разрешенного использования земельных участков и объектов капитального строительства	Предельные размеры земельных участков и предельные параметры разрешенного строительства, реконструкции объектов капитального строительства
1	Для размещения мест содержания под стражей подозреваемых и обвиняемых, учреждений и органов, исполняющих наказание	<p>1. Предельные размеры земельных участков, в том числе их площадь:</p> <ul style="list-style-type: none"> - минимальный размер земельного участка – 10 м. - максимальная площадь земельного участка – 180000 кв.м. <p>2. Минимальные отступы от границ земельных участков в целях определения мест допустимого размещения зданий, строений, сооружений, за пределами которых запрещено строительство зданий, строений, сооружений:</p> <ul style="list-style-type: none"> - от красной линии улиц – 5 м, - от красной линии однополосных проездов – 3 м, - от границы земельного участка – 3 м. <p>Для застроенных земельных участков при реконструкции</p>

Интв. № дубл.	Интв. №	Взам. инв. №	Интв. № подл.

		<p>объектов допускается размещать объект по сложившейся линии застройки.</p> <p>3. Предельное количество этажей или предельная высота зданий, строений, сооружений:</p> <p>3.1. Количество этажей – не более 5 этажей (включая подземный, подвальный, цокольный, технический, мансардный).</p> <p>4. Максимальный процент застройки в границах земельного участка, определяемый как отношение суммарной площади земельного участка, которая может быть застроена, ко всей площади земельного участка:</p> <p>4.1. - 60%.</p> <p>5. Иные показатели:</p> <p>- не подлежат установлению.</p>
2	Для размещения объектов, связанных с обслуживанием пенитенциарных учреждений	<p>1. Предельные размеры земельных участков, в том числе их площадь:</p> <ul style="list-style-type: none"> - минимальный размер земельного участка – 10 м. - минимальная площадь земельного участка – 500 кв.м. - максимальная площадь земельного участка – 1000 кв.м. <p>2. Минимальные отступы от границ земельных участков в целях определения мест допустимого размещения зданий, строений, сооружений, за пределами которых запрещено строительство зданий, строений, сооружений:</p> <ul style="list-style-type: none"> - от красной линии улиц – 5 м, - от красной линии однополосных проездов – 3 м, - от границы земельного участка – 3 м. <p>Для застроенных земельных участков при реконструкции объектов допускается размещать объект по сложившейся линии застройки.</p> <p>3. Предельное количество этажей или предельная высота зданий, строений, сооружений:</p> <p>3.1. Количество этажей – не более 3 этажей (включая подземный, подвальный, цокольный, технический, мансардный).</p> <p>4. Максимальный процент застройки в границах земельного участка, определяемый как отношение суммарной площади земельного участка, которая может быть застроена, ко всей площади земельного участка:</p> <p>4.1. - 60%.</p> <p>5. Иные показатели:</p> <p>- не подлежат установлению.</p>

Условно-разрешенные виды разрешенного использования земельных участков и объектов капитального строительства:

№	Условно-разрешенные виды разрешенного использования земельных участков и объектов капитального строительства	Предельные размеры земельных участков и предельные параметры разрешенного строительства, реконструкции объектов капитального строительства
1	Культовые объекты	<p>1. Предельные размеры земельных участков, в том числе их площадь:</p> <ul style="list-style-type: none"> - минимальный размер земельного участка – 20 м. - минимальная площадь земельного участка – 400 кв.м. - максимальная площадь земельного участка – 6000 кв.м. <p>2. Минимальные отступы от границ земельных участков в целях определения мест допустимого размещения зданий, строений, сооружений, за пределами которых запрещено строительство зданий, строений, сооружений:</p> <ul style="list-style-type: none"> - от красной линии улиц – 5 м, - от красной линии однополосных проездов – 3 м, - от границы земельного участка – 3 м. <p>Для застроенных земельных участков при реконструкции</p>

Инов. № подл.	Подпись и дата
Взам. инв. №	Инов. № дубл.
Подпись и дата	Подпись и дата

		<p>объектов допускается размещать объект по сложившейся линии застройки.</p> <p>3. Предельное количество этажей или предельная высота зданий, строений, сооружений:</p> <p>3.1. Количество этажей – не более 3 этажей (включая подземный, подвальный, цокольный, технический, мансардный).</p> <p>4. Максимальный процент застройки в границах земельного участка, определяемый как отношение суммарной площади земельного участка, которая может быть застроена, ко всей площади земельного участка:</p> <p>4.1. - 60%.</p> <p>5. Иные показатели:</p> <p>- не подлежат установлению.</p>
2	<p>Для размещения не линейных объектов инженерной инфраструктуры (трансформаторные подстанции, канализационные насосные станции, насосные станции подъема воды, понизительные насосные станции тепловых сетей и т.д.)</p>	<p>1. Предельные размеры земельных участков, в том числе их площадь:</p> <ul style="list-style-type: none"> - минимальный размер земельного участка – 7 м. - минимальная площадь земельного участка – 50 кв.м. - максимальная площадь земельного участка – не подлежит установлению; <p>2. Минимальные отступы от границ земельных участков в целях определения мест допустимого размещения зданий, строений, сооружений, за пределами которых запрещено строительство зданий, строений, сооружений:</p> <ul style="list-style-type: none"> - от красной линии улиц – 5 м, - от красной линии однополосных проездов – 3 м, - от границы земельного участка – 1 м. <p>Для застроенных земельных участков при реконструкции объектов допускается размещать объект по сложившейся линии застройки.</p> <p>3. Предельное количество этажей или предельная высота зданий, строений, сооружений:</p> <p>3.1. – 1 этаж.</p> <p>4. Максимальный процент застройки в границах земельного участка, определяемый как отношение суммарной площади земельного участка, которая может быть застроена, ко всей площади земельного участка:</p> <p>4.1. - 80%.</p> <p>5. Иные показатели:</p> <p>- не подлежат установлению.</p>

Вспомогательные виды разрешенного использования земельных участков и объектов капитального строительства:

№	Вспомогательные виды разрешенного использования земельных участков и объектов капитального строительства	Предельные размеры земельных участков и предельные параметры разрешенного строительства, реконструкции объектов капитального строительства
1	В соответствии с п.3 ст.23 настоящих Правил	Предельные (минимальные и (или) максимальные) размеры для земельных участков и предельные параметры разрешенного строительства, реконструкции объектов капитального строительства не подлежат установлению.

Ограничения использования земельных участков и объектов капитального строительства:

1. Правообладатели, чьи земельные участки и объекты капитального строительства полностью или частично расположены в охранных зонах сетей инженерно-технического обеспечения, обязаны соблюдать требования (ограничения и запреты) законодательства

Инва. № дубл.	Подпись и дата
Взам. инв. №	Подпись и дата
Инва. № подл.	Подпись и дата

Российской Федерации, установленные к особым условиям использования земельных участков и объектов капитального строительства, обеспечивающим безопасное функционирование и эксплуатацию указанных объектов.

2. Правообладатели, чьи земельные участки и объекты капитального строительства полностью или частично расположены в границах водоохраных зон водных объектов, обязаны соблюдать специальный режим осуществления хозяйственной и иной деятельности, в том числе дополнительные ограничения хозяйственной и иной деятельности для земельных участков и объектов капитального строительства, расположенных в границах прибрежных защитных полос, в целях предотвращения загрязнения, засорения, заиления указанных водных объектов и истощения их вод, а также сохранения среды обитания водных биологических ресурсов и других объектов животного и растительного мира, установленный законодательством Российской Федерации.

3. Правообладатели, чьи земельные участки и объекты капитального строительства полностью или частично расположены в границах зон санитарной охраны (ЗСО) источников водоснабжения и водопроводов питьевого назначения обязаны соблюдать правила и нормы, определяющие санитарно-эпидемиологические требования к организации и эксплуатации таких зон.

4. Правообладатели, чьи земельные участки и объекты капитального строительства полностью или частично расположены в границах санитарно-защитных зон промышленных объектов и производств, объектов транспорта, связи, сельского хозяйства, энергетики, опытно-экспериментальных производств, объектов коммунального назначения, спорта, торговли, общественного питания и др., являющихся источниками воздействия на среду обитания и здоровье человека, обязаны соблюдать требования к режиму таких зон, установленных законодательством Российской Федерации.

5. Правообладатели, чьи земельные участки и объекты капитального строительства полностью или частично расположены в границах зоны затопления паводковыми водами, обязаны соблюдать требования к режиму таких зон, установленных законодательством Российской Федерации.

6. Иные ограничения использования земельных участков и объектов капитального строительства, помимо установленных законодательством Российской Федерации, настоящими Правилами не устанавливаются.

Интв. № подл.	Подпись и дата
Взам. инв. №	Интв. № дубл.
Подпись и дата	

Изм.	Лист	№ докум.	Подпись	Дата	206005	Лист
						156



ПРОЕКТ

**КИРОВО-ЧЕПЕЦКАЯ ГОРОДСКАЯ ДУМА
ПЯТОГО СОЗЫВА**

РЕШЕНИЕ

от _____

г. Кирово-Чепецк

№ _____

О внесении и утверждении изменений в правила землепользования и застройки городского округа - муниципальное образование «Город Кирово-Чепецк» Кировской области

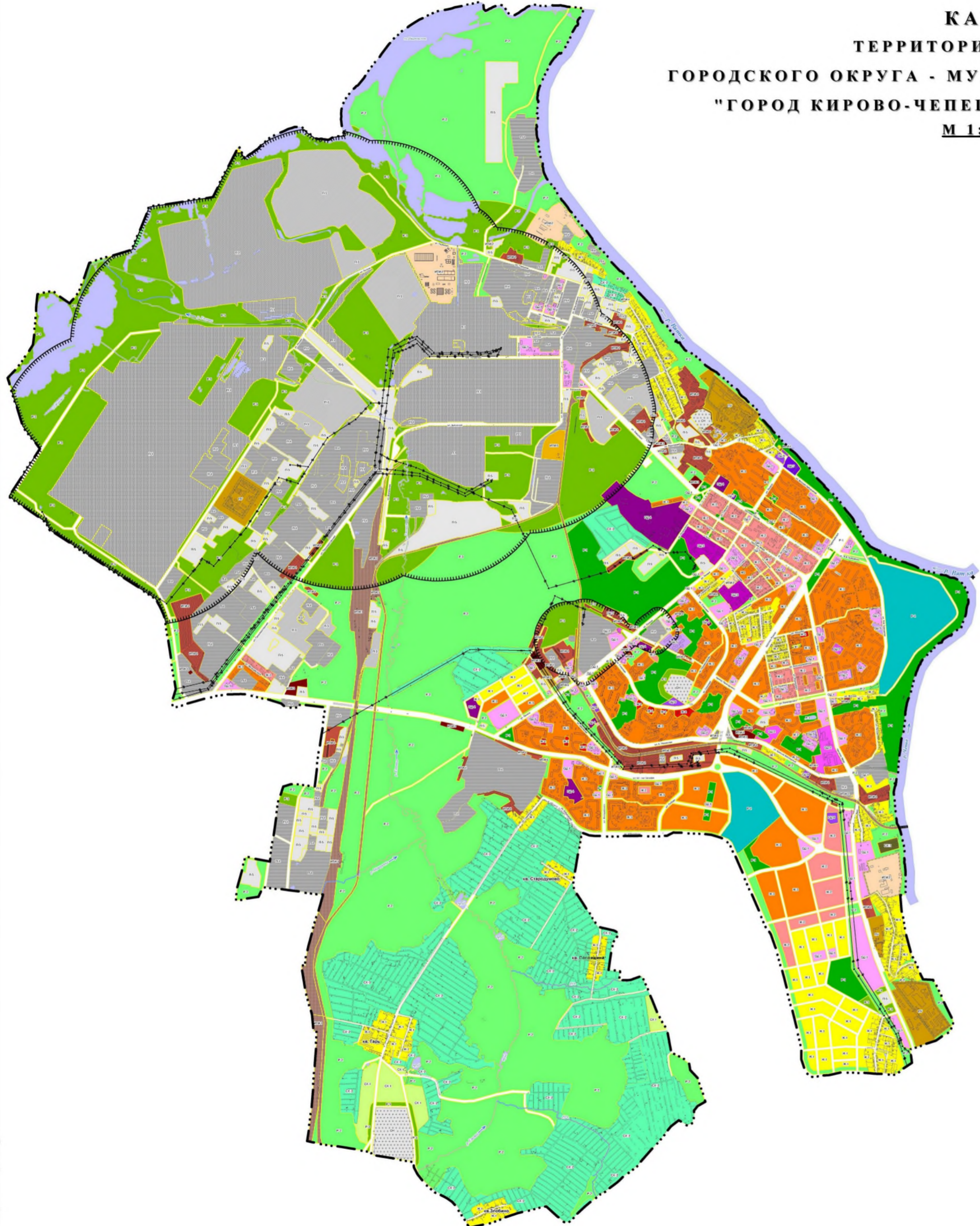
В соответствии со статьями 32, 33 Градостроительного кодекса Российской Федерации, статьей 16 Федерального закона от 06.10.2003 № 131-ФЗ «Об общих принципах организации местного самоуправления в Российской Федерации», статьей 22 Устава муниципального образования «Город Кирово-Чепецк» Кировской области, рассмотрев протокол публичных слушаний по проекту решения Кирово-Чепецкой городской Думы «О внесении и утверждении изменений в правила землепользования и застройки городского округа - муниципальное образование «Город Кирово-Чепецк» Кировской области» от 06.02.2017, заключение о результатах публичных слушаний по проекту решения Кирово-Чепецкой городской Думы «О внесении и утверждении изменений в правила землепользования и застройки городского округа - муниципальное образование «Город Кирово-Чепецк» Кировской области» от 06.02.2017, Кирово-Чепецкая городская Дума РЕШИЛА:

1. Внести и утвердить изменения в правила землепользования и застройки городского округа - муниципальное образование «Город Кирово-Чепецк» Кировской области, утвержденные решением Кирово-Чепецкой городской Думы от 30.11.2011 № 12/70 (с изменениями, внесенными и утвержденными решениями Кирово-Чепецкой городской Думы от 31.10.2012 № 14/80, 28.05.2014 № 6/42, 10.12.2014 № 16/89, 23.12.2015 № 15/82, 29.06.2016 № 7/41). Прилагаются.

2. Настоящее решение вступает в силу после его официального опубликования.

Глава муниципального образования
«Город Кирово-Чепецк»
Кировской области

**КАРТА
ТЕРРИТОРИАЛЬНЫХ ЗОН
ГОРОДСКОГО ОКРУГА - МУНИЦИПАЛЬНОЕ ОБРАЗОВАНИЕ
"ГОРОД КИРОВО-ЧЕПЕЦК" КИРОВСКОЙ ОБЛАСТИ
М 1:10000**



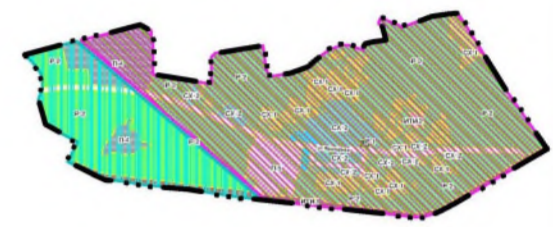
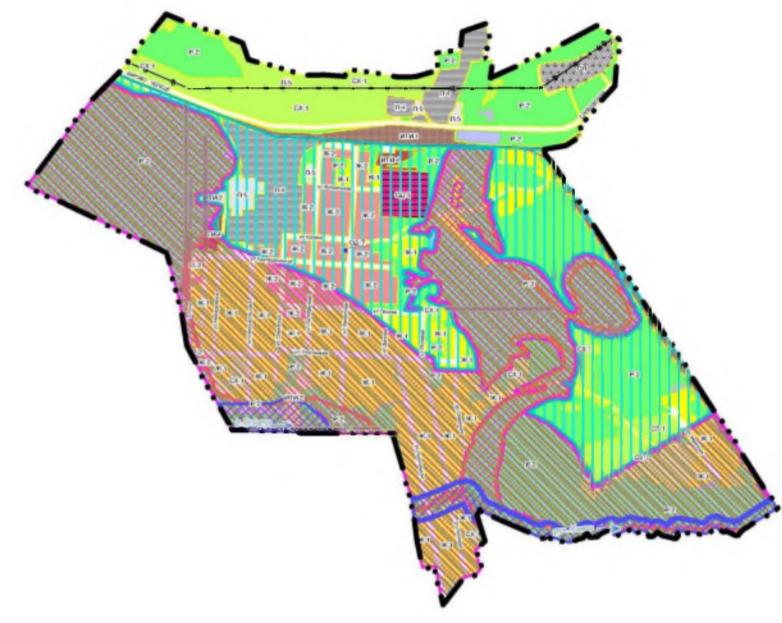
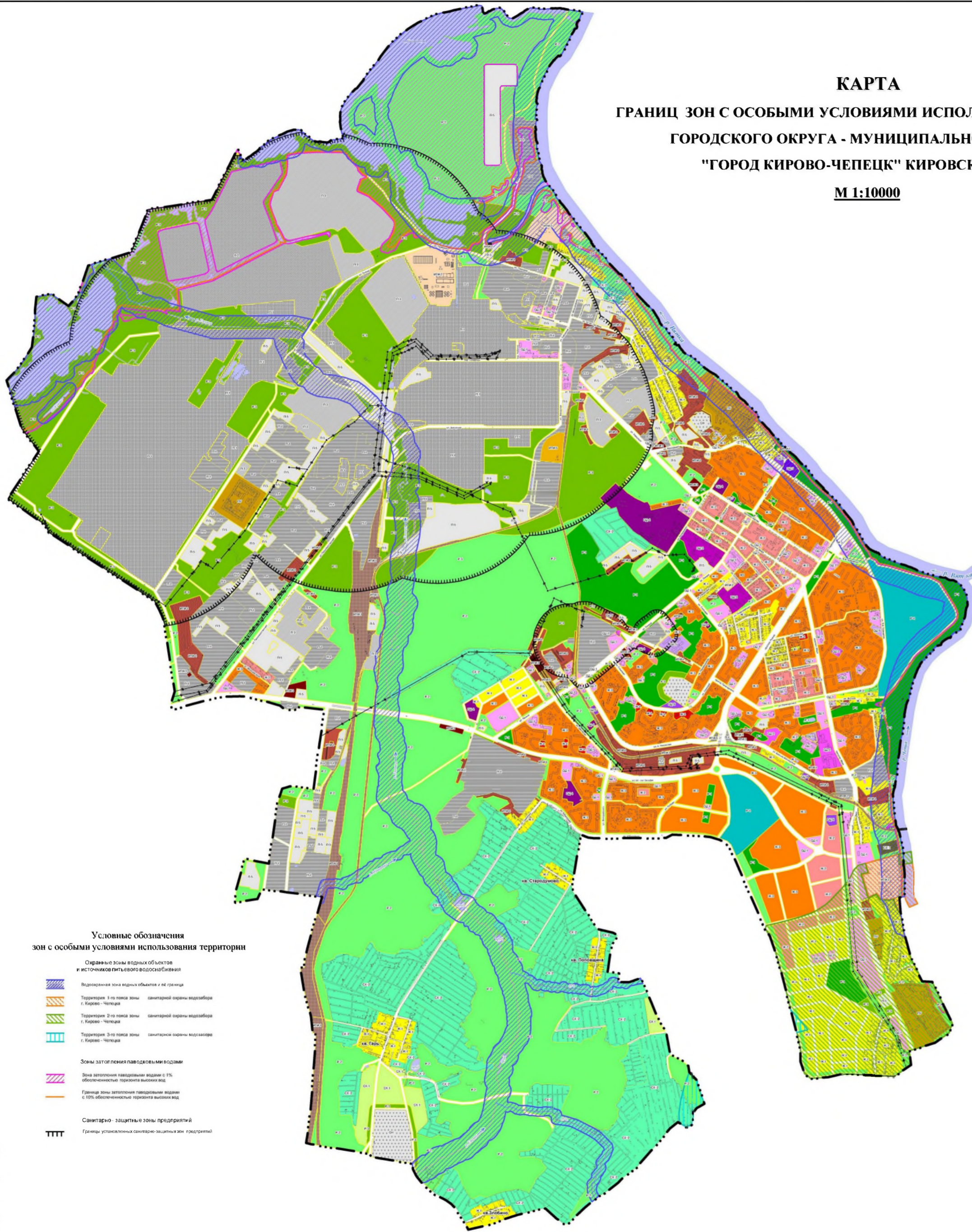
Условные обозначения

- Территориальные зоны**
- Жилые зоны**
- Ж-1. Зона застройки индивидуальными жилыми домами (одноквартирные и блочноквартирные)
 - Ж-2. Зона застройки многоэтажными жилыми домами (высотой не более 9 этажей)
 - Ж-3. Зона застройки социальными и многоэтажными жилыми домами (до 9 этажей)
 - Ж-4. Зона застройки многоэтажными жилыми домами (более 9 этажей)
- Общественно-деловые зоны**
- ОД-1. Зона делового, общественного и коммерческого назначения
 - ОД-2. Зона объектов государственного образования
 - ОД-3. Зона объектов здравоохранения
 - ОД-4. Зона спортивных сооружений
 - ОД-5. Зона объектов социального и коммунально-бытового назначения
 - ОД-6. Зона культурных объектов и сооружений
 - ОД-7. Зона объектов историко-культурного и эстетического назначения
- Производственные зоны**
- П-1. Зона предпрятий I класса опасности
 - П-2. Зона предпрятий II класса опасности
 - П-3. Зона предпрятий III класса опасности
 - П-4. Зона предпрятий IV класса опасности
 - П-5. Зона предпрятий V класса опасности
- Зоны транспортной и инженерной инфраструктуры**
- ИТИ-1. Зона железнодорожного транспорта
 - ИТИ-2. Зона инженерных сооружений
 - ИТИ-3. Зона автомобильного транспорта
 - ИТИ-4. Зона концентрированных капитальных гаражей легкого автотранспорта
 - ИТИ-5. Зона концентрированных временных гаражей легкого автотранспорта
 - ИТИ-6. Зона открытых экспозиционных автогаражей
- Рекреационные зоны**
- Р-1. Зона парковых парков, скверов, бульваров и набережных
 - Р-2. Зона рекреационных ландшафтов
 - Р-3. Зона озеленения СЗЗ
 - Р-4. Зона универсальных спортивных - спортивных комплексов
- Зоны сельскохозяйственного использования**
- СХ-1. Зона сельскохозяйственного использования
 - СХ-2. Зона садово-дачной застройки
 - СХ-3. Зона садовых кварталах
- Зоны специального назначения**
- СМ. Зона специального назначения
- Зоны пенитенциарных учреждений**
- ПУ. Зона пенитенциарных учреждений
- Территории общего пользования, не входящие в территориальные зоны**
- Территории, занятые водными объектами
 - Территории, занятые улицами, площадями, автомобильными дорогами местного значения
 - Границы города Кирова-Чепецка
 - Санктарио - защитная зона (рабочий) подстанций

С-16-055 - 01	
Город Кирова-Чепецка Кировской области	
Муниципальное образование	
Титульный лист	
Карты	
Градостроительного назначения	
Дата	
Государственный номер	
М 1:10000	
ООО "Кировградстрой"	

**КАРТА
ГРАНИЦ ЗОН С ОСОБЫМИ УСЛОВИЯМИ ИСПОЛЬЗОВАНИЯ ТЕРРИТОРИИ
ГОРОДСКОГО ОКРУГА - МУНИЦИПАЛЬНОЕ ОБРАЗОВАНИЕ
"ГОРОД КИРОВО-ЧЕПЕЦК" КИРОВСКОЙ ОБЛАСТИ**

М 1:10000



Условные обозначения зон с особыми условиями использования территории

- Охраняемые зоны водных объектов и источников питьевого водоснабжения**
- Водоохранная зона водных объектов и её граница
- Территория 1-го класса зоны санитарной охраны водозабора г. Кирово-Чепецк
- Территория 2-го класса зоны санитарной охраны водозабора г. Кирово-Чепецк
- Территория 3-го класса зоны санитарной охраны водозабора г. Кирово-Чепецк
- Зоны затопления паводковыми водами**
- Зона затопления паводковыми водами с 1% обеспеченностью горизонта вышележа вод
- Границы зоны затопления паводковыми водами с 10% обеспеченностью горизонта вышележа вод
- Санитарно-защитные зоны предприятий**
- Границы установленных санитарно-защитных зон предприятий

Условные обозначения

- Территориальные зоны**
- Жилая зона**
- Ж-1. Зона застройки индивидуальными жилыми домами (отдельно стоящими и блочными)
- Ж-2. Зона застройки многоквартирными жилыми домами (многоэтажными до 4-х этажей)
- Ж-3. Зона застройки среднеэтажными и многоэтажными жилыми домами (5-9 этажей)
- Ж-4. Зона застройки многоэтажными жилыми домами (более 9 этажей)
- Общественно-деловые зоны**
- ОД-1. Зона делового, общественного и коммерческого назначения
- ОД-2. Зона объектов профессионального образования
- ОД-3. Зона объектов здравоохранения
- ОД-4. Зона спортивных сооружений
- ОД-5. Зона объектов социального и коммунально-бытового назначения
- ОД-6. Зона культурных объектов и сооружений
- ОД-7. Зона объектов историко-культурного и эстетического назначения
- Производственные зоны**
- П-1. Зона предприятий I класса опасности
- П-2. Зона предприятий II класса опасности
- П-3. Зона предприятий III класса опасности
- П-4. Зона предприятий IV класса опасности
- П-5. Зона предприятий V класса опасности
- Зоны транспортной и инженерной инфраструктур**
- ИТИ-1. Зона железнодорожного транспорта
- ИТИ-2. Зона инженерных сооружений
- ИТИ-3. Зона автомобильного транспорта
- ИТИ-4. Зона кооперативных капитальных гаражей личного автотранспорта
- ИТИ-5. Зона кооперативных временных гаражей личного автотранспорта
- ИТИ-6. Зона открытых парковочных мест автотранспорта
- Рекреационные зоны**
- Р-1. Зона парков, лесов, скверов, бульваров и набережных
- Р-2. Зона рекреационных ландшафтов
- Р-3. Зона озеленения СЗЗ
- Р-4. Зона универсальных спортивно-оздоровительных комплексов
- Зоны сельскохозяйственного использования**
- СХ-1. Зона сельскохозяйственного использования
- СХ-2. Зона садово-дачной застройки
- СХ-3. Зона орошаемых земель
- Зона специального назначения**
- СН. Зона специального назначения
- Зона пенитенциарно-курортной**
- ПКУ. Зона пенитенциарных учреждений
- Территории общего пользования, не входящие в территориальные зоны**
- Территории, занятые водными объектами
- Территории, занятые улицами, проездами, автомобильными дорогами местного значения
- Границы города Кирово-Чепецк

С-16-055-01		Исходные данные: 2010 г.	
Исполнитель: ООО "Кировградпроект"		Масштаб: 1:10000	
Город: Кирово-Чепецк		Муниципальное образование: "Город Кирово-Чепецк"	
Муниципальный район: Кирово-Чепецкий		Кировская область	
Дата: 2010 г.		Лист: 1 из 1	
Исполнитель: ООО "Кировградпроект"		Исполнитель: ООО "Кировградпроект"	