

РАСПОРЯЖЕНИЕ
контрольно-счётной комиссии
муниципального образования
"Город Кирово-Чепецк"
от 30.04.2014 № 6
г.Кирово-Чепецк

Об утверждении Стандарта внешнего муниципального финансового контроля СВМФК "Проведение экспертно-аналитического мероприятия"

В соответствии с Федеральным законом от 07.02.2011 № 6-ФЗ "Об общих принципах организации и деятельности контрольно-счётных органов субъектов Российской Федерации и муниципальных образований", Положением "О контрольно-счётной комиссии муниципального образования "Город Кирово-Чепецк" Кировской области", утверждённым решением Кирово-Чепецкой городской Думы от 30.11.2011 № 12/71:

1. Утвердить Стандарт внешнего муниципального финансового контроля СВМФК "Проведение экспертно-аналитического мероприятия".
Прилагается.

2. Настоящее распоряжение вступает в силу после его официального опубликования.

*Председатель контрольно-счётной комиссии
муниципального образования
"Город Кирово-Чепецк" Кировской области
И.Ю.Шихова*

УТВЕРЖДЁН
распоряжением
контрольно-счётной комиссии
муниципального образования
"Город Кирово-Чепецк"
Кировской области
от 30.04.2014 № 6

Стандарт внешнего муниципального
финансового контроля СВМФК
"Проведение экспертно-аналитического мероприятия"

Содержание

1. Общие положения	3
2. Общая характеристика экспертно-аналитического мероприятия	4
3. Организация экспертно-аналитического мероприятия	5
4. Подготовительный этап экспертно-аналитического мероприятия	7
5. Основной этап экспертно-аналитического мероприятия	8
6. Заключительный этап экспертно-аналитического мероприятия	8

Приложение № 1 Образец уведомления о проведении экспертно-аналитического мероприятия

Приложение № 2 Образец запроса о предоставлении информации

Приложение № 3 Образец заключения по результатам экспертно-аналитического мероприятия

1. Общие положения

1.1. Стандарт внешнего муниципального финансового контроля СВМФК "Проведение экспертно-аналитического мероприятия" (далее - Стандарт) предназначен для методологического обеспечения реализации положений Федерального закона от 07.02.2011 № 6-ФЗ "Об общих принципах организации и деятельности контрольно-счётных органов субъектов Российской Федерации и муниципальных образований" (далее - Федеральный закон № 6-ФЗ), Положения "О контрольно-счётной комиссии муниципального образования "Город Кирово-Чепецк" Кировской области", утверждённого решением Кирово-Чепецкой городской Думы от 30.11.2011 № 12/71 (далее - Положение о КСК) и Регламента контрольно-счётной комиссии муниципального образова-

ния "Город Кирово-Чепецк" Кировской области, утверждённого распоряжением контрольно-счётной комиссии муниципального образования "Город Кирово-Чепецк" Кировской области от 27.06.2012 № 15 (далее - Регламент КСК).

1.2. Стандарт разработан в соответствии с Общими требованиями к стандартам внешнего государственного и муниципального финансового контроля, утверждёнными Коллегией Счётной палаты Российской Федерации (протокол от 12.05.2012 № 21К (854)), на основе Стандарта финансового контроля СФК 102 "Проведение экспертно-аналитического мероприятия", утверждённого Коллегией Счётной палаты Российской Федерации (протокол от 16.07.2010 № 36К (738)), и принимая во внимание типовую Стандарт внешнего муниципального финансового контроля "Проведение экспертно-аналитического мероприятия", утверждённого председателем Совета Контрольно-счётных органов Кировской области, председателем Контрольно-счётной палаты Кировской области, (протокол заседания Президиума Совета контрольно-счётных органов Кировской области от 19.09.2013).

1.3. Целью Стандарта является установление общих правил и процедур осуществления экспертно-аналитических мероприятий контрольно-счётной комиссии муниципального образования "Город Кирово-Чепецк" Кировской области (далее - КСК).

1.4. Задачами Стандарта являются:

- определение содержания, принципов и процедур проведения экспертно-аналитического мероприятия;

- установление общих требований к организации, подготовке к проведению, проведению и оформлению результатов экспертно-аналитического мероприятия;

1.5. Особенности проведения экспертно-аналитических мероприятий по экспертизе проекта бюджета муниципального образования "Город Кирово-Чепецк" Кировской области (далее - муниципальное образование), внешней проверке годового отчёта об исполнении бюджета муниципального образования, финансово-экономической экспертизе муниципальных программ устанавливаются соответствующими стандартами внешнего муниципального финансового контроля.

2. Общая характеристика экспертно-аналитического мероприятия

2.1. Экспертно-аналитическое мероприятие представляет собой организационную форму осуществления экспертно-аналитической деятельности КСК, посредством которой обеспечивается реализация задач, функций и полномочий КСК в сфере внешнего муниципального финансового контроля.

2.2. Предметом экспертно-аналитического мероприятия являются организация бюджетного процесса в муниципальном образовании, формирование и использование средств бюджета муниципального образования, муниципальной собственности, имущества, а также нормотворческая деятельность в сфере экономики и финансов, влияющая на формирование и исполнение бюджета муниципального образования, на порядок управления и распоряжения муниципальной собственностью, имуществом, в рамках реализации задач КСК.

2.3. Объектами экспертно-аналитического мероприятия являются органы и организации, в отношении которых КСК осуществляет внешний муниципальный финансовый контроль в соответствии с Бюджетным кодексом Российской Федерации, Федеральным законом № 6-ФЗ и Положением о КСК (далее - объект контроля).

2.4. Формами осуществления экспертно-аналитического мероприятия являются: мониторинг, экспертиза, обследование, анализ и другие.

Мониторинг - наблюдение за экономическими объектами, отдельными процессами, оценка, анализ и прогноз их состояния.

Экспертиза - исследование соответствующего круга документов с целью оценки законности принимаемых решений и определения их экономической эффективности, обоснованности.

Обследование - анализ и оценка состояния определенной сферы деятельности объекта экспертно-аналитического мероприятия.

Анализ - метод обследования (познания) явлений и процессов, в основе которого лежит изучение составных частей, элементов изучаемой системы, который применяется с целью выявления сущности, закономерностей, тенденций экономических и социальных процессов, хозяйственной деятельности и служит исходной отправной точкой прогнозирования, планирования, управления экономическими объектами и протекающими в них процессами.

2.5. Результаты экспертно-аналитического мероприятия оформляются заключением КСК.

2.6. При проведении КСК экспертно-аналитических мероприятий должны соблюдаться принципы законности, независимости и гласности.

Экспертно-аналитическое мероприятие должно быть:
объективным - осуществляться с использованием обоснованных фактических документальных данных, полученных в установленном законодательством порядке, и обеспечивать полную и достоверную информацию по предмету мероприятия;
системным - представлять собой комплекс экспертно-аналитичес-

ких действий, взаимовыгодных по срокам, охвату вопросов, анализируемым показателям, приемам и методам;

результативным - организация мероприятия должна обеспечивать возможность подготовки выводов, предложений и рекомендаций по предмету мероприятия.

3. Организация экспертно-аналитического мероприятия

3.1. Экспертно-аналитическое мероприятие проводится на основании годового-го плана деятельности КСК.

Сроки проведения экспертно-аналитического мероприятия, за исключением экспертно-аналитических мероприятий по которым в соответствии с пунктом 1.5 настоящего Стандарта соответствующими стандартами внешнего муниципального финансового контроля устанавливаются особенности проведения, определяются председателем КСК с учетом проведения всех этапов экспертно-аналитического мероприятия.

Датой начала экспертно-аналитического мероприятия является дата наложения председателем КСК резолюции на документы, являющиеся предметом экспертно-аналитического мероприятия. В резолюции фиксируется информация о заданиях и поручениях, данных исполнителям экспертно-аналитического мероприятия, а так же о сроке исполнения поручения.

Датой окончания экспертно-аналитического мероприятия является дата за-ключения, составленного по его результатам.

3.2. Общую организацию экспертно-аналитического мероприятия осуществляет председатель КСК.

Непосредственное руководство проведением экспертно-аналитического мероприятия и координацию действий сотрудников КСК и лиц, привлекаемых к участию в проведении мероприятия, осуществляет руководитель экспертно-аналитического мероприятия, назначаемый председателем КСК непосредственно перед проведением мероприятия.

3.3. Назначение исполнителей экспертно-аналитического мероприятия должно осуществляться таким образом, чтобы не допускать возникновения конфликта интересов, исключались ситуации, когда личная заинтересованность сотрудников КСК может повлиять на исполнение ими должностных обязанностей в процессе проведения экспертно-аналитического мероприятия.

В экспертно-аналитическом мероприятии не имеют права принимать участие сотрудники КСК, состоящие в близком родстве или свойстве с руководством объектов контроля. Они обязаны заявить о наличии таких связей, с момента обнаружения данного факта. Запрещается привлекать к участию в экспертно-аналитическом мероприятии сотрудника КСК, если он в исследуемом периоде был штатным сотрудником объекта контроля.

3.4. Сотрудники КСК обязаны соблюдать конфиденциальность в отношении информации, полученной в ходе подготовки к проведению и проведения экспертно-аналитического мероприятия, до подписания председателем КСК заключения по результатам экспертно-аналитического мероприятия, если не принято иное решение.

3.5. В случаях, когда для достижения целей мероприятия и получения ответов на поставленные вопросы необходимы специальные знания, навыки и опыт, которыми не владеют сотрудники КСК, к проведению экспертно-аналитического мероприятия могут привлекаться в порядке, установленном Регламентом КСК, специалисты органов местного самоуправления, учреждений, организаций, аудиторские организации и отдельные специалисты (далее вместе именуемые - привлеченные специалисты).

4. Подготовительный этап экспертно-аналитического мероприятия

4.1. Перед проведением экспертно-аналитического мероприятия проводится предварительное изучение предмета и объектов контроля, определяются цели и вопросы экспертно-аналитического мероприятия, формы его проведения, а так же объем необходимых аналитических процедур (при необходимости).

4.2. В случае проведения экспертно-аналитического мероприятия, предусматривающего выход на место расположения объекта экспертизы, руководителю объекта экспертизы не менее чем за 2 рабочих дня до начала мероприятия на дан-ном объекте направляется уведомление В уведомлении указываются:

- сроки проведения экспертно-аналитического мероприятия;
- наименование экспертно-аналитического мероприятия;
- основание для проведения экспертно-аналитического мероприятия.

К уведомлению могут прилагаться:

- перечень документов, которые должностные лица объекта экспертизы должны подготовить для представления исполнителям экспертно-аналитического мероприятия;
- перечень вопросов, на которые должны ответить должностные лица объекта контроля до начала проведения экспертно-аналитического мероприятия;
- специально разработанные для данного экспертно-аналитического мероприятия формы, необходимые для систематизации представляемой информации.

Образец уведомления приведен в приложении № 1 к Стандарту.

5. Основной этап экспертно-аналитического мероприятия

5.1. Экспертно-аналитическое мероприятие проводится на основе муниципальных правовых актов (проектов муниципальных правовых

актов), подлежащих экспертизе; информации и материалов, получаемых по запросам, и (или) при необходимости непосредственно по месту расположения объектов контроля.

При проведении экспертно-аналитического мероприятия осуществляется сбор и исследование фактических данных и информации по предмету экспертно-аналитического мероприятия.

5.2. Информация по предмету экспертно-аналитического мероприятия при необходимости может быть получена путем направления в адрес руководителей объектов контроля, других органов и организаций запросов КСК о предоставлении информации в порядке, установленном Регламентом КСК.

Образец запроса о предоставлении информации приведен в приложении № 2 к Стандарту.

6. Заключительный этап экспертно-аналитического мероприятия

6.1. По результатам экспертно-аналитического мероприятия руководителем экспертно-аналитического мероприятия оформляется заключение, которое должно содержать:

- исходные данные об экспертно-аналитическом мероприятии (основание для проведения мероприятия, предмет, объекты контроля, исследуемый период);
- информацию о результатах экспертно-аналитического мероприятия, в которой отражаются содержание проведенного исследования в соответствии с предметом экспертно-аналитического мероприятия, указываются выявленные проблемы, причины их существования и последствия;
- выводы, в которых в обобщенной форме отражаются итоговые оценки проблем и вопросов, рассмотренных при проведении экспертно-аналитического мероприятия;
- предложения и рекомендации, основанные на выводах и направленные на решение исследованных проблем и вопросов.

При необходимости заключение по результатам экспертно-аналитического мероприятия может содержать приложения.

6.2. В заключении по результатам экспертизы проектов решений Кирово-Чепецкой городской Думы, по вопросам, входящим в компетенцию КСК, отражаются данные, указанные в пункте 6.1 настоящего Стандарта, за исключением: объекта контроля, исследуемого периода экспертно-аналитического мероприятия.

6.3. При подготовке заключения по результатам экспертно-аналитического мероприятия следует руководствоваться следующими требованиями:

- информация о результатах экспертно-аналитического мероприятия должна излагаться в заключении последовательно в соответствии с поставленными целями и давать конкретные ответы с выделением наиболее важных проблем и вопросов;
- заключение по результатам экспертно-аналитического мероприятия должно включать только ту информацию и выводы, которые подтверждаются материалами экспертно-аналитического мероприятия;
- выводы в заключении по результатам экспертно-аналитического мероприятия должны быть аргументированными;
- предложения (рекомендации) в заключении по результатам экспертно-аналитического мероприятия должны логически следовать из выводов, быть конкретными, сжатыми и простыми по форме и по содержанию, ориентированы на принятие конкретных мер по решению выявленных проблем, направлены на устранение нарушений, причин и последствий недостатков в сфере предмета экспертно-аналитического мероприятия, иметь четкий адресный характер;
- в заключении по результатам экспертно-аналитического мероприятия необходимо избегать ненужных повторов и лишних подробностей, которые отвлекают внимание от наиболее важных его положений;
- текст заключения по результатам экспертно-аналитического мероприятия должен быть написан лаконично, легко читаться и быть понятным, а при использовании каких-либо специальных терминов и сокращений они должны быть объяснены;
- графический материал большого объема и (или) формата, таблицы большого формата, схемы, методы расчетов и т.п., дополняющие и (или) иллюстрирующие информацию о результатах экспертно-аналитического мероприятия, должны приводиться в отдельных приложениях к заключению по результатам экспертно-аналитического мероприятия.

6.4. Заключение контрольно-счётной комиссии не могут содержать политических оценок муниципальных правовых актов, принимаемых органами местного самоуправления.

6.5. Заключение контрольно-счётной комиссии по результатам экспертно-аналитических мероприятий подписывается председателем контрольно-счётной комиссии.

Образец заключения по результатам экспертно-аналитического мероприятия приведен в приложении № 3 к Стандарту.

6.6. Заключение по результатам экспертно-аналитического мероприятия направляется объекту контроля.

Главе муниципального образования и депутатам Кирово-Чепецкой городской Думы направляются заключения по экспертизе проектов решений, принимаемых Кирово-Чепецкой городской Думой. По иным экспертно-аналитическим мероприятиям главе муниципального образования и депутатам Кирово-Чепецкой городской Думы могут направляться заключения или информация по результатам экспертно-аналитического мероприятия.

6.7. В состав материалов экспертно-аналитического мероприятия включаются:

- заключение по результатам экспертно-аналитического мероприятия;
- муниципальные правовые акты (проекты муниципальных право-

вых актов), иные документы и материалы, послужившие основанием для экспертно-аналитического мероприятия;

- документы (их копии) и иные материалы, получаемые от должностных лиц объектов контроля и других юридических лиц;
- документы (справки, расчёты, аналитические записки и т.п.), самостоятельно подготовленные на основе собранных фактических данных и информации сотрудниками КСК и привлечёнными специалистами (при необходимости).

Приложение № 3

(пункт 6.5. Стандарта)

Образец заключения по результатам экспертно-аналитического мероприятия



**КОНТРОЛЬНО-СЧЕТНАЯ КОМИССИЯ
МУНИЦИПАЛЬНОГО ОБРАЗОВАНИЯ «ГОРОД КИРОВО-ЧЕПЕЦ»
КИРОВСКОЙ ОБЛАСТИ**

ЗАКЛЮЧЕНИЕ

(наименование экспертно-аналитического мероприятия)

г.Кирово-Чепецк «__» _____ 20__ года

Заключение контрольно-счётной комиссии муниципального образования «Город Кирово-Чепецк» Кировской области (далее – КСК) _____ (предмет, объекты, исследуемый период экспертно-аналитического мероприятия)

подготовлено на основании:

- _____;
- _____;
- _____;
- _____;

(законы Российской Федерации, Кировской области и иные нормативные правовые акты Российской Федерации, Кировской области, муниципальные правовые акты)

В ходе проведения экспертно-аналитического мероприятия установлено:

1. _____
2. _____
3. _____

(информация о результатах экспертно-аналитического мероприятия: выявленные нарушения, недостатки, проблемы, причины их существования и последствия; выводы)

Предложения и рекомендации, основанные на выводах.

Приложение: (при необходимости) графический материал, таблицы, схемы, расчёты и иной справочно-цифровой материал, пронумерованный и подписанный составителями.)

Председатель контрольно-счётной комиссии муниципального образования «Город Кирово-Чепецк» Кировской области _____ личная подпись _____ инициалы и фамилия

ФИО исполнителя (полностью)
8(83361) 4-61-64

РАСПОРЯЖЕНИЕ
контрольно-счётной комиссии
муниципального образования
"Город Кирово-Чепецк" Кировской области
от 30.04.2014 № 7
г.Кирово-Чепецк

**О внесении и утверждении изменений в
Регламент контрольно-счётной комиссии
муниципального образования "Город Кирово-Чепецк" Кировской области**

В соответствии с Федеральным законом от 07.02.2011 № 6-ФЗ "Об общих принципах организации и деятельности контрольно-счётных органов субъектов Российской Федерации и муниципальных образований", Положением "О контрольно-счётной комиссии муниципального образования "Город Кирово-Чепецк" Кировской области", утверждённым решением Кирово-Чепецкой городской Думы от 30.11.2011 № 12/71, и Стандартом внешнего муниципального финансового контроля СВМФК "Проведение экспертно-аналитического мероприятия", утверждённым распоряжением контрольно-счётной комиссии муниципального образования "Город Кирово-Чепецк" Кировской области от 30.04.2014 № 6:

1. Внести и утвердить в Регламент контрольно-счётной комиссии муниципального образования "Город Кирово-Чепецк" Кировской области, утверждённый распоряжением контрольно-счётной комиссии муниципального образования "Город Кирово-Чепецк" Кировской области от 27.06.2012 № 15 (с изменениями, внесёнными и утверждёнными распоряжением контрольно-счётной комиссии муниципального образования "Город Кирово-Чепецк" Кировской области от 02.04.2014 № 5) следующие изменения и дополнения:

1.1. По всему тексту слова "ответственный исполнитель" и слово "исполнитель" в соответствующих падежах заменить словом "руководитель" в соответствующих падежах.

1.1. Статью 15 изложить в следующей редакции:
"Статья 15. Порядок организации, подготовки, проведения и оформления результатов экспертно-аналитических мероприятий"

Организация, подготовка, проведение и оформление результатов экспертно-аналитических мероприятий осуществляется в порядке, установленном Стандартами внешнего муниципального финансового контроля".

Приложение № 1

(пункт 4.2. Стандарта)

Образец уведомления о проведении экспертно-аналитического мероприятия



Муниципальное образование
«Город Кирово-Чепецк»
Кировской области

Должность руководителя
объекта экспертизы

**КОНТРОЛЬНО-СЧЕТНАЯ КОМИССИЯ
ГОРОДА КИРОВО-ЧЕПЕЦКА**

инициалы и фамилия

ул.Первомайская, д. 6 г. Кирово-Чепецк
Кировская область, 613040
телефон: 8(83361) 4-61-64
факс: 8(83361) 4-51-06
E-mail: kchduma@mail.ru

от _____ № _____
на № _____

[_____]

УВЕДОМЛЕНИЕ

Контрольно-счётная комиссия муниципального образования «Город Кирово-Чепецк» Кировской области уведомляет, что с «__» _____ 20__ года по «__» _____ 20__ года в _____ будет проводиться экспертно-аналитическое мероприятие (полное наименование объекта контроля) _____ «_____» (наименование экспертно-аналитического мероприятия).

Основание проведения экспертно-аналитического мероприятия: пункт _____ раздела _____ годового плана деятельности контрольно-счётной комиссии муниципального образования «Город Кирово-Чепецк» Кировской области на 20__ год, утверждённого распоряжением контрольно-счётной комиссии муниципального образования «Город Кирово-Чепецк» Кировской области от «__» _____ 20__ года № _____.

Прошу обеспечить необходимые условия для работы исполнителей экспертно-аналитического мероприятия и подготовить необходимые материалы по прилагаемым формам и перечню вопросов.

- Приложения: 1. Перечень документов и вопросов на ___ л. в 1 экз. (при необходимости).
2. Формы на ___ л. в 1 экз. (по необходимости).

Председатель контрольно-счётной комиссии муниципального образования «Город Кирово-Чепецк» Кировской области _____ личная подпись _____ инициалы и фамилия

ФИО исполнителя (полностью)
8(83361) 4-61-64

Приложение № 2

(пункт 5.2 Стандарта)

Образец запроса о предоставлении информации



Муниципальное образование
«Город Кирово-Чепецк»
Кировской области

Должность руководителя
объекта экспертизы

**КОНТРОЛЬНО-СЧЕТНАЯ КОМИССИЯ
ГОРОДА КИРОВО-ЧЕПЕЦКА**

инициалы и фамилия

ул.Первомайская, д. 6 г. Кирово-Чепецк
Кировская область, 613040
телефон: 8(83361) 4-61-64
факс: 8(83361) 4-51-06
E-mail: kchduma@mail.ru

от _____ № _____
на № _____

[_____]

В соответствии с пунктом _____ раздела _____ годового плана деятельности контрольно-счётной комиссии муниципального образования «Город Кирово-Чепецк» Кировской области на 20__ год, утверждённого распоряжением контрольно-счётной комиссии муниципального образования «Город Кирово-Чепецк» Кировской области от _____ № _____, проводится (будет проводиться) экспертно-аналитическое мероприятие «_____» (наименование экспертно-аналитического мероприятия).

В соответствии со статьями 13, 15 Федерального закона от 07.02.2011 № 6-ФЗ «Об общих принципах организации и деятельности контрольно-счётных органов субъектов Российской Федерации и муниципальных образований», статьями 14, 16 Положения «О контрольно-счётной комиссии муниципального образования «Город Кирово-Чепецк» Кировской области», утверждённого решением Кирово-Чепецкой городской Думы от 30.11.2011 № 12/71 прошу до «__» _____ 20__ года представить в контрольно-счётную комиссию муниципального образования «Город Кирово-Чепецк» Кировской области следующие документы (материалы, данные или информацию):

1. _____ (указываются наименования конкретных документов или формулируются вопросы, по которым необходимо представить соответствующую информацию)
2. _____

Председатель контрольно-счётной комиссии муниципального образования «Город Кирово-Чепецк» Кировской области _____ личная подпись _____ инициалы и фамилия

ФИО исполнителя (полностью)
8(83361) 4-61-64

1.2. Статью 16 изложить в следующей редакции:
"Статья 16. Учёт результатов контрольных и экспертно-аналитических мероприятий"

1. Результаты контрольных и экспертно-аналитических мероприятий учитываются в специальном журнале и в информационной автоматизированной системе учёта результатов деятельности контрольно-счётных органов "Находка - КСО".

2. Запись в журнал производится руководителем контрольного или экспертно-аналитического мероприятия в течение 2 рабочих дней после окончания мероприятия.

3. Данные по контрольному и экспертно-аналитическому мероприятию в информационной автоматизированной системе учёта результатов деятельности контрольно-счётных органов "Находка - КСО" заносятся руководителем мероприятия в течение 3 рабочих дней после окончания мероприятия.

4. Данные заключительного этапа контрольного мероприятия в информационную автоматизированную систему учёта результатов деятельности контрольно-счётных органов "Находка - КСО" заносятся руководителем контрольного мероприятия в течение 3 рабочих дней после оформления соответствующих документов.

5. Данные об устранении нарушений и замечаний контрольно-счётной комиссии, установленных при проведении контрольных и экспертно-аналитических мероприятий, а так же о результатах рассмотрения и исполнения представлений и предписаний контрольно-счётной комиссии, заносятся в информационную автоматизированную систему учёта результатов деятельности контрольно-счётных органов "Находка - КСО" руководителем контрольного мероприятия в течение 2 рабочих дней после поступления соответствующей информации."

2. Настоящее распоряжение вступает в силу после его официального опубликования.

*Председатель контрольно-счётной комиссии
муниципального образования
"Город Кирово-Чепецк" Кировской области
И.Ю.Сихова*

ПОСТАНОВЛЕНИЕ

главы муниципального образования
"Город Кирово-Чепецк" Кировской
области
05.05.2014 № 43/п
г.Кирово-Чепецк

О внесении и утверждении изменений в отдельные муниципальные правовые акты

Глава муниципального образования "Город Кирово-Чепецк" Кировской области ПОСТАНОВЛЯЕТ:

1. Внести и утвердить изменения в:

1.1. Пункт 2 постановления главы муниципального образования "Город Кирово-Чепецк" Кировской области от 16.05.2012 №13/п "Об Общественном совете при главе муниципального образования "Город Кирово-Чепецк" Кировской области" изложив его в следующей редакции:

"2. Контроль за исполнением настоящего постановления возложить на Часовникову Екатерину Владимировну - ведущего специалиста по связям с общественностью и работе с информацией организационно - правового отдела Кирово-Чепецкой городской Думы."

1.2. Пункт 2 статьи 18 Положения "Об Общественном совете при главе муниципального образования "Город Кирово-Чепецк" Кировской области", утвержденное постановлением главы муниципального образования "Город Кирово-Чепецк" Кировской области от 16.05.2012 №13/п, изложив его в следующей редакции:

"2. Оригиналы протоколов заседаний Общественного совета и иные документы (материалы) Общественного совета хранятся у ведущего специалиста по связям с общественностью и работе с информацией организационно - правового отдела Кирово-Чепецкой городской Думы."

2. Настоящее постановление вступает в силу после его официального опубликования.

*Глава муниципального образования
"Город Кирово-Чепецк" Кировской
области
В.В. Крешетов*

ПОСТАНОВЛЕНИЕ

главы муниципального образования
"Город Кирово-Чепецк" Кировской
области
08.05.2014 № 44/п
г. Кирово-Чепецк

О проведении публичных слушаний по проекту постановления администрации муниципального образования "Город Кирово-Чепецк" Кировской области "Об утверждении документации по планировке территории

для строительства линейного объекта на территории муниципального образования "Город Кирово-Чепецк" Кировской области - "Строительство КЛ-0,4кВ для электроснабжения торгового комплекса, расположенного по адресу: г. Кирово-Чепецк перекресток улиц Ленина и Сосновая"

В соответствии со статьей 46 Градостроительного кодекса Российской Федерации, статьей 28 Федерального закона от 06.10.2003 № 131-ФЗ "Об общих принципах организации местного самоуправления в Российской Федерации", статьей 15 Устава муниципального образования "Город Кирово-Чепецк" Кировской области, Порядком организации и проведения публичных слушаний по проектам муниципальных правовых актов в области градостроительной деятельности на территории муниципального образования "Город Кирово-Чепецк" Кировской области, утвержденным решением Кирово-Чепецкой городской Думы от 26.09.2012 № 13/69, глава муниципального образования "Город Кирово-Чепецк" Кировской области ПОСТАНОВЛЯЕТ:

1. Провести на территории муниципального образования "Город Кирово-Чепецк" Кировской области публичные слушания с 23.05.2014 по 23.06.2014 по проекту постановления администрации муниципального образования "Город Кирово-Чепецк" Кировской области "Об утверждении документации по планировке территории для строительства линейного объекта на территории муниципального образования "Город Кирово-Чепецк" Кировской области - "Строительство КЛ-0,4кВ для электроснабжения торгового комплекса, расположенного по адресу: г. Кирово-Чепецк перекресток улиц Ленина и Сосновая" (далее - проект постановления). Прилагается.

2. Ознакомиться с проектом постановления можно на официальном сайте муниципального образования "Город Кирово-Чепецк" Кировской области (www.k4city.gov-vyatka.ru), в информационном бюллетене органов местного самоуправления муниципального образования "Город Кирово-Чепецк" Кировской области от 12.05.2014 № 22 (273) и в кабинете № 318 здания администрации муниципального образования "Город Кирово-Чепецк" Кировской области по адресу: Кировская область, г. Кирово-Чепецк, ул. Первомайская, д.6, (вторник, пятница с 08-00 до 16-00, обед с 12-00 до 12-48).

3. Определить границы территории проведения публичных слушаний - границы муниципального образования "Город Кирово-Чепецк" Кировской области.

4. Определить орган, уполномоченный на проведение публичных слушаний, - администрацию муниципального образования "Город Кирово-Чепецк" Кировской области.

5. Определить местом сбора предложений и замечаний по проекту постановления кабинет № 420 здания администрации муниципального образования "Город Кирово-Чепецк" Кировской области по адресу: Кировская область, г. Кирово-Чепецк, ул. Первомайская, д.6, в рабочие дни с 08-00 до 17-00, в пятницу с 08-00 до 16-00, обед с 12-00 до 12-48, факс (83361) 4-07-83, а также Интернет - приемную на официальном сайте муниципального образования "Город Кирово-Чепецк" Кировской области (www.k4city.gov-vyatka.ru).

6. Подведение итогов публичных слушаний по проекту постановления назначить на 24.06.2014 в 10-00 в помещении актового зала здания администрации муниципального образования "Город Кирово-Чепецк" Кировской области по адресу: Кировская область, г. Кирово-Чепецк, ул. Первомайская, д.6.

7. Опубликовать настоящее постановление в порядке, установленном для официального опубликования муниципальных правовых актов, иной официальной информации, разместить на официальном сайте муниципального образования "Город Кирово-Чепецк" Кировской области (www.k4city.gov-vyatka.ru).

*Глава муниципального образования
"Город Кирово-Чепецк" Кировской области
В.В. Крешетов*

ПРОЕКТ

ПОСТАНОВЛЕНИЕ

№
г. Кирово-Чепецк

Об утверждении документации по планировке территории для строительства линейного объекта на территории муниципального образования "Город Кирово-Чепецк" Кировской области - "Строительство КЛ-0,4кВ для электроснабжения торгового комплекса, расположенного по адресу: г. Кирово-Чепецк перекресток улиц Ленина и Сосновая"

Рассмотрев представленный проект планировки и проект межевания в его составе проекта планировки для строительства линейного объекта на территории муниципального образования - "Строительство КЛ-0,4кВ для электроснабжения торгового комплекса, расположенного по адресу: г. Кирово-Чепецк перекресток улиц Ленина и Сосновая" (далее - проект планировки и проект межевания в его составе проекта планировки), протокол публичных слушаний от 24.06.2014 по проекту планировки и проект межевания в его составе проекта планировки, заключение о результатах публичных слушаний от 24.06.2014 по проекту планировки и проект межевания в его составе проекта планировки, в соответствии с п. 26, ч. 1, ст. 16 Федерального закона от 06.10.2003 № 131-ФЗ "Об общих принципах организации местного самоуправления в Российской Федерации" и ч. 13, ч. 14 ст. 46 Градостроительного кодекса Российской Федерации, администрация муниципального образования "Город Кирово-Чепецк" Кировской области ПОСТАНОВЛЯЕТ:

1. Утвердить проект планировки и проект межевания в его составе проекта планировки для строительства линейного объекта на территории муниципального образования - "Строительство КЛ-0,4кВ для электроснабжения торгового комплекса, расположенного по адресу: г. Кирово-Чепецк перекресток улиц Ленина и Сосновая". Прилагается.

2. Отделу организационного обеспечения администрации муниципального образования "Город Кирово-Чепецк" Кировской области в течение семи дней со дня утверждения, опубликовать утвержденный проект планировки и проект межевания в его составе проекта планировки в порядке, установленном для официального опубликования муниципальных правовых актов, иной официальной информации.

3. Муниципальному казенному учреждению "Муниципальные информационные ресурсы" города Кирово-Чепецка Кировской области разместить утвержденный проект планировки и проект межевания в его составе проекта планировки на официальном сайте муниципального образования "Город Кирово-Чепецк" Кировской области.

Глава администрации муниципального образования "Город Кирово-Чепецк" Кировской области

НЕКОММЕРЧЕСКОЕ ПАРТНЕРСТВО
САМОРЕГУЛИРУЕМАЯ ОРГАНИЗАЦИЯ
«ОБЪЕДИНЕНИЕ ИНЖЕНЕРОВ ИЗЫСКАТЕЛЕЙ»

ООО «ИНЖЕНЕРНЫЕ ИЗЫСКАНИЯ»

**ПРОЕКТ ПЛАНИРОВКИ И ПРОЕКТ
МЕЖЕВАНИЯ В ЕГО СОСТАВЕ ПРОЕКТА
ПЛАНИРОВКИ ТЕРРИТОРИИ ОБЪЕКТА
«СТРОИТЕЛЬСТВО КЛ- 0,4кВ ДЛЯ
ЭЛЕКТРОСНАБЖЕНИЯ ТОРГОВОГО
КОМПЛЕКСА, РАСПОЛОЖЕННОГО ПО АДРЕСУ:
Г. КИРОВО-ЧЕПЕЦК ПЕРЕКРЕСТОК УЛИЦ
ЛЕНИНА И СОСНОВАЯ»**

ТОМ I

Проектно-подготовительный раздел

НЕКОММЕРЧЕСКОЕ ПАРТНЕРСТВО
САМОРЕГУЛИРУЕМАЯ ОРГАНИЗАЦИЯ
«ОБЪЕДИНЕНИЕ ИНЖЕНЕРОВ ИЗЫСКАТЕЛЕЙ»

ООО «ИНЖЕНЕРНЫЕ ИЗЫСКАНИЯ»

Заказчик: ОАО «Коммуэнерго»

**ПРОЕКТ ПЛАНИРОВКИ И ПРОЕКТ
МЕЖЕВАНИЯ В ЕГО СОСТАВЕ ПРОЕКТА
ПЛАНИРОВКИ ТЕРРИТОРИИ ОБЪЕКТА
«СТРОИТЕЛЬСТВО КЛ- 0,4кВ ДЛЯ
ЭЛЕКТРОСНАБЖЕНИЯ ТОРГОВОГО КОМПЛЕКСА,
РАСПОЛОЖЕННОГО ПО АДРЕСУ: Г. КИРОВО-
ЧЕПЕЦК ПЕРЕКРЕСТОК УЛИЦ ЛЕНИНА И
СОСНОВАЯ»**

ТОМ I

Проектно-подготовительный раздел

директор ООО «Инженерные изыскания»:

С.Ю. Бактин

№ п/п	Наименование	Стр
ТОМ I Проектно-подготовительный раздел		
Проект планировки территории		
	Справка руководителя проекта	3
Пояснительная записка		
1	Введение	4-5
2	Характеристика природных и инженерно-геологических условий	6-7
2.1	Природно-климатические условия	6
2.2	Инженерно-геологическая характеристика	6-7
3	Положение проектируемой территории в структуре поселения	7-11
3.1	Существующее положение	7
3.2	Планировочные ограничения	7
3.3	Проектные решения	8-11
4	Улично-дорожная сеть и транспортное решение	12
4.1	Существующее положение	12
4.2	На период осуществления проекта	12
Проект межевания территории		
Пояснительная записка		
5	Введение	13
6	Информация о земельных участках, землепользователях и заинтересованных служб в пределах границ проектирования	14
6.1	Каталог координат точек поворота границ охранных зон	14-15
6.2	Распределение площадей, предполагаемых к временному занятию на период строительства	16
Обоснование проекта планировки и проекта межевания территории		
7	Вывод	17-18
Исходные данные		
		19 (27 листов)
1	Постановление администрации муниципального образования «Город Кирово-Чепецк» Кировской области от 05.03.2013г. № 834 /копия - 1лист/	
2	Техническое задание на выполнение проектно-изыскательских работ на «Строительство КЛ-0,4кВ для электроснабжения торгового комплекса, расположенного по адресу: г. Кирово-Чепецк, перекресток улиц Ленина и Сосновая» /копия - 7 листов/	

Содержание

№ п/п	Наименование	Стр.
1	2	3
3	Технические условия для присоединения к электрическим сетям ОАО «Коммуэнерго» от 14.12.2012г. № 101У-7/12 /копия - 2 листа/	
4	Технические условия ОАО «Ростелско» от 08.07.2013г. № 51-12/265 /копия - 3 листа/	
5	Кадастровый план территории кадастрового квартала 43:42:000051 от 11.10.2013 № 90/13-154645 /копия - 12 листов/	
6	Веломость преобразования координат красных линий в кадастровых кварталах 43:42:000050 и 43:42:000051 от 03.03.2014 /2 листа/	
Приложения		20 (5 листов)
1	Свидетельство о допуске к определенному виду или видам работ, которые оказывают влияние на безопасность объектов капитального строительства от 23.01.2012 № И. 005.43.1572.01.2012 /копия - 4 листа/	
2	Схема согласования размещения проектируемого линейного объекта «Строительство КЛ-0,4кВ для электроснабжения торгового комплекса, расположенного по адресу: г. Кирово-Чепецк, перекресток улиц Ленина и Сосновая» /копия - 1 лист/	
Чертежи		21 (4 листа)
1	Схема расположения проектируемой трассы «КЛ-0,4кВ» в структуре муниципального образования «Город Кирово-Чепецк» /1 лист/	
2	Схема использования территории на период подготовки проекта планировки /1 лист/	
3	Проект планировки территории /1 лист/	
4	Чертеж межевания территории /1 лист/	

СПРАВКА РУКОВОДИТЕЛЯ ПРОЕКТА

Проект планировки и проект межевания в составе проекта планировки территории объекта: «Строительство КЛ-0,4кВ для электроснабжения торгового комплекса, расположенного по адресу: г.Кирово-Чепецк, перекресток улиц Ленина и Сосновая» разработан в соответствии с действующим законодательством РФ, соблюдением градостроительных, экологических, санитарно-гигиенических и противопожарных требований действующих строительных норм и правил.

Руководитель проекта:

Е.В. Марилина

ПРОЕКТ ПЛАНИРОВКИ ТЕРРИТОРИИ

ПОЯСНИТЕЛЬНАЯ ЗАПИСКА

1. Введение

Проект планировки линейного объекта представляет собой комплект документации, разрабатываемой с целью обеспечения стабильного развития линейных объектов в качестве составных элементов структуры планировки, как отдельно для торгового комплекса, так и для г. Кирово-Чепецка в целом.

Проект планировки и проект межевания в составе проекта планировки территории линейного объекта: «Строительство КЛ-0,4кВ для электроснабжения торгового комплекса, расположенного по адресу: г. Кирово-Чепецк, перекресток улиц Ленина и Сосновая», разработан на основании:

- Постановления администрации муниципального образования «Город Кирово-Чепецк» Кировской области от 05.03.2013г. № 834.
- Технического задания на выполнение проектно-изыскательских работ на «Строительство КЛ-0,4кВ для электроснабжения торгового комплекса, расположенного по адресу: г. Кирово-Чепецк, перекресток улиц Ленина и Сосновая»
- Технических условий ОАО «Коммуэнерго» от 14.12.2012г. № 101У-7/12.

3.2 Планировочные ограничения

На территории, рассматриваемой для проектирования «Строительство КЛ-0,4кВ для электроснабжения торгового комплекса, расположенного по адресу: г. Кирово-Чепецк, перекресток улиц Ленина и Сононая», и прилегающей территории объектов культурного наследия не имеется, т.е. мероприятия по сохранению объектов культурного наследия проектом планировки территории не предусматривается. Рельеф участка спокойный. Грунты в месте строительства объекта представлены суглинками с удельным сопротивлением 100 Ом. Среднегодовое количество грозových часов 40-60 ч/год.

Проектируемая трасса КЛ-0,4кВ проходит по территории занятой капитальной застройкой, вдоль улицы Сононая. Проектируемая трасса пересекает подземные коммуникации: водопровод, теплотрассу, канализацию.

3.3 Проектные решения

Проектные решения территории базируются на основе проектной документации, подготовленной ООО «ТЭС».

Основы проектных решений

Предусматривается прокладка двух КЛ 0,4 кВ от П11-149 до земельного участка с кадастровым номером 43:42:000051:87.

Протяженность вновь проектируемых сетей 166 м.

Район размещения проектируемого объекта характеризуется следующими климатическими параметрами: Ш (20 мм) район по гололеду и Ш (640 Па, 32 м/с) район по ветру.

Проектной документацией реализован комплекс технических мероприятий, направленных на повышение надежности проектируемой КЛ:

- Осуществлен выбор оптимального варианта трассы.
- Сечение кабеля выбрано по нагреву током в рабочем и аварийном режимах
- В связи с прокладкой кабеля в земле проектом предусматривается кабель, имеющий броню.

Для прокладки выбран кабель с алюминированными жилами сечением 95 мм², с ПВХ изоляцией, бронированный марки АВВБШв-1 4х95 (I_{ном} – 212 А).

Точки присоединения - 1 и 2 секции шин 0,4 кВ ТП-149. Защита проектируемых кабелей выполняется установленными (существующими) в ТП предохранителями номинальным током 200 А.

Электрическая нагрузка потребителя принята по данным, предоставленным Заказчиком, и составляет 100 кВт (I_г – 155 А). По надёжности электроснабжения потребители, подключаемые к электрическим сетям, в соответствии с классификацией, приведённой в табл. 5.1 СП 31-110-2003, отнесены к II категории.

Прокладку кабеля в земле выполнить в соответствии с типовым проектом А5-92 «Прокладка кабелей напряжением до 35 кВ в траншеях». Глубина заложения кабельной линии от планировочной отметки равна 0,7 м. Кабели укладываются на подсыпку из слоя песка толщиной 100 мм. После прокладки кабеля толщина слоя засыпки должна быть не менее 100 мм. Для компенсации температурных деформаций кабеля в траншее укладываются с запасом по длине («змеёйкой»). Кроме того, на обоих концах кабелей следует предусмотреть монтажные запасы не менее 3 м в каждом компенсаторе. При прокладке кабелей в траншее необходимо выполнить защиту от возможных механических повреждений путем укладки в траншее сигнальной ленты. В радиусе 5 м от ТП КЛ 0,4 кВ защищается кирlichem. Расстояние в свету между кабелями в траншее должно быть не менее 100 мм.

Пересечение в звезда в жилой дом по ул. Сононой выполняется методом прокола. При этом используются полиэтиленовые трубы диаметром 110 мм. Трубы прокладываются на глубине 1 м.

Пересечения и параллельная прокладка КЛ 0,4 кВ с подземными коммуникациями выполняется в соответствии с ПУЭ 7-е изд.

Прокладку кабеля в земле выполнить в соответствии с типовым проектом А5-92 «Прокладка кабелей напряжением до 35 кВ в траншеях». Глубина заложения кабельной линии от планировочной отметки равна 0,7 м. Кабели укладываются на подсыпку из слоя песка толщиной 100 мм. После прокладки кабеля толщина слоя засыпки должна быть не менее 100 мм. Для компенсации температурных деформаций кабеля в траншее укладываются с запасом по длине («змеёйкой»). Кроме того, на обоих концах кабелей следует предусмотреть монтажные запасы не менее 3 м в каждом компенсаторе. При прокладке кабелей в траншее необходимо выполнить защиту от возможных механических повреждений путем укладки в траншее сигнальной ленты. В радиусе 5 м от ТП КЛ 0,4 кВ защищается кирlichem. Расстояние в свету между кабелями в траншее должно быть не менее 100 мм.

Пересечение в звезда в жилой дом по ул. Сононой выполняется методом прокола. При этом используются полиэтиленовые трубы диаметром 110 мм. Трубы прокладываются на глубине 1 м.

Пересечения и параллельная прокладка КЛ 0,4 кВ с подземными коммуникациями выполняется в соответствии с ПУЭ 7-е изд.

Для оконцевания силовых кабелей проектом предусмотрено:

- со стороны ТП кабельные муфты внутренней установки марки 4ПКДТПВ-70/120; со стороны заявителя термоусаживаемые кабельные капы, т.к. со стороны заявителя отсутствует электроустановка.

Интенсивность грозовой деятельности в районе проектируемого объекта согласно техническому заданию составляет 40-60 часов.

Защита от перенапряжений проектируемой КЛ 0,4 кВ не требуется.

Заземлению подлежит металлическая броня кабелей.

Охрана труда и техника безопасности при эксплуатации проектируемого объекта обеспечиваются соответствием проектных решений «Правилам устройства электроустановок» (ПУЭ), «Строительным нормам и правилам» (СНиП), «Межотраслевым правилам по охране труда (правилам безопасности) при эксплуатации электроустановок» (ПОТ РМ-016-2001), требования которых направлены на создание безопасных условий труда, предупреждение производственного травматизма, предотвращение пожаров и аварийных ситуаций.

- Технических условий ОАО «Ростелеком» от 08.07.2013г. № 51-12/265.
- Инженерно-геодезические изыскания по объекту выполнены ООО «Инженерные изыскания». Проектные работы линейного объекта – «Строительство КЛ-0,4кВ для электроснабжения торгового комплекса, расположенного по адресу: г. Кирово-Чепецк, перекресток улиц Ленина и Сононая», выполнены ООО «ТЭС». Проект планировки территории разработан в соответствии с действующими нормативными и проектными документами:
- Градостроительный кодекс Российской Федерации от 22 декабря 2004г. (федеральный закон N 190-ФЗ)
- «Правила технологического присоединения энергопринимающих устройств потребителей Электрической энергии, объектов по производству электрической энергии, а также объектов электросетевого хозяйства, принадлежащих сетевым организациям и иным лицам, к Электрическим сетям» утвержденным Постановлением Правительства Российской Федерации от 21.03.2007г. №168, от 14.02.2009г. №118 и от 21.04.2009г. №334.
- Земельный кодекс Российской Федерации от 25 октября 2001г. (федеральный закон N 190-ФЗ) N 136-ФЗ.
- Федеральный закон «О государственном кадастре недвижимости» от 24.07.2007 № 221.
- Постановление правительства РФ от 24.02.2009 г. № 160 "О порядке установления охранных зон объектов электросетевого хозяйства и особых условий использования земельных участков, расположенных в границах таких зон"
- СНиП 12-03-2001 «Безопасность труда в строительстве»
- СНиП 11-04-2003 Инструкция о порядке разработки, согласования, экспертизы и утверждения градостроительной документации.
- РДС 30-201-98. Инструкция о порядке проектирования и установления красных линий в городах и других поселениях РФ
- СНиП 2.07.01-89*. Градостроительство, планировка и застройка городских и сельских поселений.
- СНиП 23-01-99 «Строительная климатология» от 24 декабря 2002г.
- Правил землепользования и застройки городского округа муниципального образования «Город Кирово-Чепецк» Кировской области от 30.11.2011 № 12/70

2. Характеристика природных и инженерно-геологических условий

2.1 Природно-климатические условия.

Климатическая информация имеет большое прикладное значение. Необходимость ее получения обусловлена зависимостью экономики от природно-климатических условий, как всей страны, так и отдельных ее регионов. Поэтому для наиболее эффективного функционирования всех отраслей региональной экономики необходимо знание климатических особенностей не только всей страны, но и ее конкретных территорий.

Расположен в географическом центре Кировской области Волго-Вятского региона, при впадении реки Чепца в Вятку, в 22 км к юго-востоку от города Кирова.

Климат умеренно-континентальный с продолжительной снежной зимой и умеренно теплым летом. Самым теплым месяцем является июль - среднесуточная температура 17,8 градуса, самым холодным - январь - среднесуточная температура 14,2 градуса ниже нуля. Безморозный период 195 дней. Промерзание грунта начинается в ноябре, оттаивание - в апреле. Средняя глубина промерзания составляет 70-94 см. В течение всего года высоко повторяемость имеют западные ветры. Зимой наблюдается преобладание южных и юго-восточных ветров. Территория подвержена вторжению циклонов, что приводит к частым выпадениям осадков и преобладанию облачной погоды.

Климат Кирово-Чепецка

Показатель	Янв.	Фев.	Март	Апр.	Май	Июнь	Июль	Авг.	Сен.	Окт.	Нояб.	Дек.	Год
Средняя температура, °С	-12,2	-11,5	-8,8	2,3	10,5	18,5	18,6	15,1	9,5	2,3	-5,7	-11,2	2,4

Среднегодовая температура воздуха — 2,4 °С

Относительная влажность воздуха — 72,7 %

Средняя скорость ветра — 3,1 м/с

2.2 Инженерно-геологическая характеристика

Актуальность климатических данных и инженерно-геологических характеристик в настоящее время обусловлены их активным использованием в строительстве. По климатическому районированию территории согласно приложению 1 СНиП 23-01-99 Кировская область относится в IV строительно-климатической зоне.

В геоморфологическом отношении участок приурочен к водораздельной поверхности, расчлененной реками Вятка и Чепца. Рельеф на участке проектирования переменный, от эпохи оледенения до слабохолмистого, без выраженных уклонов различного направления. Рельеф подвержен тектоническим изменениям, связанным со строительством коммуникации и подземных путей и водоотводных сооружений. Абсолютные высоты колеблются в пределах от 115 м до 151 м.

3. Положение проектируемой территории в структуре поселения

3.1 Существующее положение



/см. чертеж «Ситуационная схема расположения проектируемой трассы КЛ-0,4кВ в структуре муниципального образования «Город Кирово-Чепецк» Кировской области».

В целях создания безопасных условий труда при эксплуатации проектируемого объекта проектная документация предусматривает:

- использование технически совершенного оборудования;
 - применение типовых проектов, разработанных с учётом создания безопасных условий труда;
 - использование заземляющих устройств с сопротивлением, соответствующим требованиям ПУЭ;
 - использование коммутационных аппаратов с целью создания условий безопасного производства работ на оборудовании КТП и в сетях 10-0,4 кВ;
- монтаж стационарных заземляющих устройств с сопротивлением, соответствующим требованиям ПУЭ.

При выявлении и оценке факторов негативного воздействия проектируемого объекта на окружающую среду в процессе его строительства и эксплуатации использованы рекомендации Практического пособия к СП 11-101-95 по разработке раздела «Оценка воздействия на окружающую среду» (ГП «ЦЕН-ТРИНВЕСТПроект», М., 1998г.).

Проектируемый объект предназначен для передачи электрической энергии на напряжении 0,4 кВ. Указанный технологический процесс является экологически чистым: отходы, вредные выбросы в атмосферу, промышленные, ливневые стоки и шумы отсутствуют.

В соответствии с санитарными правилами «Санитарно-защитные зоны и санитарная классификация предприятий, сооружений и иных объектов» (Сан-Пин № 2.2.1/2.1.1.1200-03 и «Санитарными нормами защиты населения от воздействия электрического поля...» (СанПин № 2971-84, 28.02.84, МЗ СССР) защита населения от воздействия электрического поля, создаваемого воздушными линиями электропередачи переменного тока промышленной частоты напряжением до 10000 В не требуется.

Воздействие проектируемого объекта на окружающую среду выражается в использовании земель, необходимых для его сооружения.

Площадь земельного участка, временно используемого для нужд строительства составляет 0,13 га.

Согласно технологическим картам, регламентирующим порядок выполнения строительно-монтажных работ, почвенный слой удаляется только в местах раскопок траншей под КЛ и используется в непосредственной близости от них. Для движения строительной техники в процессе строительно-монтажных работ используются существующие проезды.

Обслуживание и заправка строительной техники должны производиться на базе Подрядчика. Из-за малой продолжительности строительства и территориальной распределенности объекта строительства загрязняющие атмосферу выбросы строительной техники не превысят фоновый уровень загрязнения воздуха.

После завершения строительства площадки для складирования материалов должны быть приведены в состояние, в котором они находились до начала строительства.

Зарегистрированные месторождения полезных ископаемых на трассе КЛ отсутствуют.

В настоящей проектной документации все технические решения по сооружениям, конструкциям, оборудованию и технологической части, а также по природоохранным мероприятиям приняты и разработаны в полном соответствии с действующими на дату выпуска проектной документации нормами и правилами, включая правила по пожаробезопасности.

При соблюдении правил технической эксплуатации, а также требований техники безопасности и пожаробезопасности, эксплуатация сооружений, выполненных по данной проектной документации, безопасна.

4. Улично-дорожная сеть и транспортное решение

4.1. Существующее положение.

/см. чертёж «Проект планировки территории»/.

Основной подъезд на планируемую трассу КЛ-0,4кВ с земель общего пользования г. Кирово-Чепецка по улице Сосновая.

4.2. На период осуществления проекта

На проектируемой трассе имеются пересечения с инженерными коммуникациями подземные водопроводом, теплотрассой, канализацией расстояния до инженерных сооружений и коммуникаций при пересечении, приняты в соответствии с требованиями ПУЭ.

Пересечение и параллельное следование по землям общего пользования (улицы Сосновая, Свердлова).

На период строительно - монтажных работ электрических сетей устанавливается полоса временного отвода земель шириной 8м /см. чертёж «Проект планировки территории»/.

Красные линии и параметры улично-дорожной сети на проектируемой территории линейного объекта - «Строительство КЛ-0,4кВ для электроснабжения торгового комплекса, расположенного по адресу: г. Кирово-Чепецк, перекрёсток улиц Ленина и Сосновая» приняты существующие и в соответствии сложившейся планировочной ситуацией.

ПРОЕКТ МЕЖЕВАНИЯ ТЕРРИТОРИИ

ПОЯСНИТЕЛЬНАЯ ЗАПИСКА

1. Введение

В составе проекта планировки территории подготовлен проект межевания территории линейного объекта (трасса КЛ-0,4 кВ).

Цель и назначение работы по разработке проекта межевания территории:

- обеспечение устойчивого развития территорий, выделения элементов планировочной структуры, установления границ земельных участков, на которых будут размещены после строительства линейные объекты;
- определение охранных зон - «охранная зона электрических сетей» - территория с особыми условиями использования, устанавливаемая вдоль трасс электрических и вокруг других объектов в целях обеспечения нормальных условий ее эксплуатации и исключения возможности ее повреждения.

В соответствии с законодательством Российской Федерации электрические сети относятся к категории опасных производственных объектов. Основы безопасной эксплуатации электрических сетей определены Федеральным законом «О промышленной безопасности опасных производственных объектов».

Любые работы в охранных зонах электрических сетей производятся при строгом выполнении требований по сохранности искряемых сетей и других инженерных коммуникаций, а также по осуществлению безопасного проезда специального автотранспорта и прохода пешеходов.

Для электрических сетей устанавливаются следующие охранные зоны:

- а) вдоль прокладки КЛ-0,4кВ - в виде территории, ограниченной условными линиями, проходящими на расстоянии 1 метр с каждой стороны КЛ-0,4 кВ;

На земельные участки, входящие в охранные зоны электрических сетей, в целях предупреждения их повреждения или нарушения условий их нормальной эксплуатации налагаются ограничения (обременения) /см. чертёж «Проект межевания территории»/.

Красные линии и параметры улично-дорожной сети на проектируемой территории линейного объекта - «Строительство КЛ-0,4кВ для электроснабжения торгового комплекса, расположенного по адресу: г. Кирово-Чепецк, перекрёсток улиц Ленина и Сосновая» приняты существующие и в соответствии сложившейся планировочной ситуацией.

6. Информация о земельных участках, землепользователях и заинтересованных служб в пределах границ проектирования (кадастровый квартал :43:42:000051).

Таблица № 6.0

№ земельного участка	Вид права	Протяженность	S /площадь/	Примечания
43:42:000051:87	аренда	0,30	1	Кадастровый план территории кадастрового квартала 43:42:000051 (выписка из государственного кадастра недвижимости от 11.10.2013г. № 90/13-154645
43:42:000051:39/1	Государственная собственность не зарегистрирована	108,50	212	
43:42:000051:39/2		57,20	117	
ИТОГО:		166	330	

6.1 Каталог координат точек поворота границ

КАТАЛОГ точек поворота части границы земельного участка № :3У1/4чу1 Кадастровый квартал № 43:42:000051 (охранная зона эл.сетей) Населенный пункт г. Кирово-Чепецк

N точки	X	Y	Дир. угол	Длина
n6	577810,11	2219875,94	106° 13' 32"	44,38
n7	577797,71	2219918,55	106° 33' 24"	62,43
n8	577779,92	2219978,36	15° 42' 31"	0,33
n9	577780,24	2219978,48	105° 49' 42"	2,02
n10	577779,69	2219980,42	198° 3' 1"	2,36
n11	577777,45	2219979,69	289° 33' 1"	107,90
n12	577808,10	2219876,56	343° 7' 4"	2,10
n5	577810,11	2219875,94		
Площадь = 211,67 кв.м. Периметр = 221,21 м.				

КАТАЛОГ точек поворота части границы земельного участка № :3У2/4чу1 Кадастровый квартал № 43:42:000051 (охранная зона эл.сетей) Населенный пункт г. Кирово-Чепецк

N точки	X	Y	Дир. угол	Длина
n13	577829,09	2219994,59	107° 52' 15"	2,25
n14	577828,40	2219996,73	198° 20' 40"	2,00
n15	577826,50	2219996,10	287° 44' 40"	0,26

N точки	X	Y	Дир. угол	Длина
n16	577826,58	2219995,85	197° 48' 19"	1,44
n17	577825,21	2219995,41	107° 44' 40"	0,26
n18	577825,13	2219995,66	197° 26' 21"	2,00
n19	577823,22	2219995,06	285° 56' 43"	0,29
n20	577823,30	2219994,78	198° 13' 33"	45,91
n10	577779,69	2219980,42	285° 49' 42"	2,02
n9	577780,24	2219978,48	18° 15' 6"	51,44
n13	577829,09	2219994,59		
Площадь = 103,83 кв.м. Периметр = 107,9 м.				

КАТАЛОГ точек поворота части границы земельного участка № :3У2/4чу2 Кадастровый квартал № 43:42:000051 (охранная зона эл.сетей) Населенный пункт г. Кирово-Чепецк

N точки	X	Y	Дир. угол	Длина
n5	577814,20	2219874,74	107° 32' 15"	2,40
n4	577813,51	2219877,04	163° 30' 21"	3,96
n21	577809,71	2219878,16	108° 32' 48"	42,13
n7	577797,71	2219918,55	286° 13' 32"	44,38
n6	577810,11	2219875,94	343° 36' 10"	4,26
n5	577814,29	2219874,71		
Площадь = 13,37 кв.м. Периметр = 97,13 м.				

КАТАЛОГ точек поворота части границы земельного участка № :87/4чу1 Кадастровый квартал № 43:42:000051 (охранная зона эл.сетей) Населенный пункт г. Кирово-Чепецк

N точки	X	Y	Дир. угол	Длина
n1	577814,52	2219874,64	109° 21' 3"	1,78
n2	577813,93	2219876,32	17° 1' 13"	1,02
n3	577814,91	2219876,62	163° 22' 45"	1,46
n4	577813,51	2219877,04	287° 18' 42"	2,40
n5	577814,2	2219874,74	343° 4' 21"	0,34
n1	577814,52	2219874,64		
Площадь = 0,89 кв.м. Периметр = 7,00 м.				

ТЕХНИЧЕСКОЕ ЗАДАНИЕ

на выполнение проектно-исследовательских работ по строительству КЛ-0,4кВ для электроснабжения торгового комплекса, расположенного по адресу: г. Кирово-Чепецк, перекресток улиц Ленина и Сосновая.

Составлено:

Начальник ОПП  Л.В. Козаков

г. Киров
2013 г.

1. ЗАДАНИЕ НА ВЫПОЛНЕНИЕ РАБОТ

1.1. Выполнение проектно-исследовательских работ по строительству КЛ-0,4кВ для электроснабжения торгового комплекса, расположенного по адресу: г. Кирово-Чепецк, перекресток улиц Ленина и Сосновая.

2. ТРЕБОВАНИЯ К ПОДРЯДНОЙ ОРГАНИЗАЦИИ

2.1. Документы, подтверждающие регистрацию участника в СРО, наличие у подрядной организации свидетельства о допуске на выполнение соответствующих видов работ, выданных в установленном порядке СРО.
2.2. Документы, подтверждающие квалификацию подрядной организации:
- Желательно наличие трудовых ресурсов основных категорий (ГИП, проектировщики и т.п.) в количестве не менее 5 человек;
- Желательно наличие опыта выполнения аналогичных работ, а именно не менее 10 выполненных аналогичных проектов;
- Справка о выполнении аналогичных работ;
2.3. Документы, подтверждающие регистрацию подрядной организации в качестве юридического лица.

3. МЕСТО РАСПОЛОЖЕНИЯ ОБЪЕКТА

Кировская область, г. Кирово-Чепецк, перекресток улиц Ленина и Сосновая.

4. ОСНОВАНИЕ ДЛЯ ПРОЕКТИРОВАНИЯ

4.1. Договор на технологическое присоединение – 1 шт.
4.2. Основные нормативно-технические документы (НТД), определяющие требования к проекту:
- СНУЗ, СПЗ;
- Постановление Правительства Российской Федерации от 16 февраля 2008 г. № 87 «О составе разделов проектной документации требований к их содержанию»;
- Градостроительный кодекс РФ;

5. ВИД СТРОИТЕЛЬСТВА

Вид строительства – новое строительство.

6. ОСНОВНЫЕ ХАРАКТЕРИСТИКИ ОБЪЕКТА

6.1. Ориентировочный объем строительства распределителей 0,4 кВ:
• КЛ-0,4 кВ* – 0,18 км;
* объем выполняемого строительства определять при проведении планировки;
6.2. Климатические условия района размещения объекта:

Характеристика района размещения объекта

Показатель	Значение
Климатические условия района размещения объекта в соответствии: - по ветру - по влажности	П (640 Па, 32 м/с) Ш (29 мм)
Климатическое исполнение оборудования должно соответствовать	ГОСТ 15150-69 и ГОСТ 15543.1-89

7. ОБЪЕМ И СОСТАВ ПРОЕКТИРОВАНИЯ

7.1. Заказчик передает Подрядчику следующие исходные предпроектные документы:
7.1.1. Перечень потребителей (с указанием требуемой мощности) присоединяемых к новой сети в г. Кирово-Чепецк.
7.1.2. Технические условия для присоединения энергопринимающих устройств к сетям ОАО «Козмулинэнерго», на основании которых делается проектирование.
7.2. При разработке проекта учесть:
7.2.1. Монтаж двух КЛ-0,4кВ от 1 и 2 СНУ РУ-0,4кВ ТП-149;
7.2.2. Включить проект планировки и в его составе проект межевания территории для размещения проектируемой КЛ-0,4кВ;
7.2.3. Провести расчет площадей земельных участков для КЛ-0,4 кВ - временный и постоянный (аренда) отвода земли с учетом охранной зоны.
7.3. Разработанная проектная документация передается в полном объеме заказчику в 3-х экземплярах на бумажном носителе и в 1 экземпляре в электронном виде, при этом текстовую и графическую информацию представить в стандартных форматах Windows, MS Office, pdf.
7.4. Состав и объем рабочей документации могут уточняться Заказчиком по результатам рассмотрения заключенных проектированием разделов, представленных Подрядчиком на согласование. Состав рабочей документации и основные технические решения в процессе проектирования согласовать с Заказчиком.

8. ОСОБЫЕ УСЛОВИЯ

8.1. Разработанная рабочая документация является собственностью Заказчика и передается ее третьим лицам без его согласия запрещается.
8.2. Предпроектное согласование трасс для строительства КЛ-0,4 кВ согласовать с Кирово-Чепецким МПЭС и ОПП ОАО «Козмулинэнерго».
8.3. Проектная организация получает все необходимые для выполнения проектно-исследовательских работ согласования и заключения от природоохранных органов, органов архитектуры и градостроительства и других заинтересованных и надзорных организаций. При необходимости, в процессе проектирования, проектная организация получает за свой счет технические условия на пересечения и сближения с инженерными коммуникациями.

9. ОСНОВНЫЕ ТРЕБОВАНИЯ К ВЫПОЛНЕНИЮ РАБОТ

9.1. Все применяемые эмиссии коэффициенты должны быть согласованы с Заказчиком.

9.2. Сметная документация на строительство должна разрабатываться в использованием нормативной базы ТЕР для Кировской области (Постановление Правительства Кировской области от 26.07.2010 г. № 60/350) и «Указаний по применению территориальных расценок на территории Кировской области» (изд. 3, утверждены Распоряжением Правительства Кировской области от 26.07.2010 № 60/350). Стоимость материалов по ценам сборника «Строй-Цена» ГАУ «Кировский региональный центр по целобразованию и строительству».
Сметная документация на пусконаладочные работы разрабатывается по нормам ФЕР с пересчетом в уровень текущих цен индексам ГАУ «Кировский региональный центр по целобразованию и строительству».

9.3. Заказчик и Подрядчик в 10-дневный срок после подписания Договора на выполнение проектно-исследовательских работ назначают ответственных представителей – кураторов хода проектных работ по данному объекту, организующих взаимодействие Заказчика и Подрядчика при выполнении, согласования и приемке проектно-исследовательских работ.

10. СРОКИ ВЫПОЛНЕНИЯ РАБОТ

10.1. Требуемые сроки выполнения работ:
Начало выполнения работ – с момента заключения договора;
Окончание выполнения работ – 20 рабочих дней с момента подписания договора.

11. ПРИЛОЖЕНИЯ К ТЕХНИЧЕСКОМУ ЗАДАНИЮ

11.1. Приложение № 1 – Перечень оборудования, рекомендуемого к применению при строительстве объекта;
11.2. Приложение № 2 – Перечень заявителей на момент выпуска технического задания.
11.3. Приложение №3 – План места расположения подключаемого объекта от ТП-149.

Техническое задание подготовил:

Инженер ОПП
тел. (8332) 62-15-22



Д.В. Шемакин

Приложение №1 к техническому заданию

Таблица 2

Перечень оборудования, рекомендуемого к применению при проектировании КЛ-0,4кВ

№ п/п	Тип оборудования	Марка оборудования
1.	Кабель КЛ 0,4 кВ	Марка и сечение кабеля определять проектом.

Приложение №2 к техническому заданию

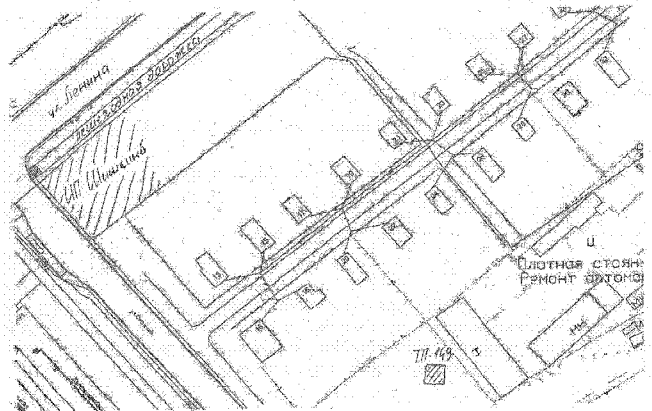
Таблица 3

Перечень заявителей на момент подготовки технического задания

Заявитель	Объект электроснабжения	Мощность, кВт	Дата заключения договора на технологическое присоединение
ИП Шинкина Л.И.	Торговый комплекс	100	15.12.2010

Приложение №3 к техническому заданию

План места расположения подключаемого объекта относительно ТП-149



для юридических лиц и индивидуальных предпринимателей

Приложение № 1 к договору об осуществлении технологического присоединения к электрическим сетям № 101У-4/10 от 15.12.2010г.

ТЕХНИЧЕСКИЕ УСЛОВИЯ

№ 101У-7/12 от 14.12.2012г.

для присоединения к электрическим сетям

(выдается взамен технических условий № ТУ 101У-4/10 от 15.12.2010г.)

Сетевая организация - ОАО «Козмулинэнерго»
Заявитель: ИП Шинкина Л.И.


1. Наименование энергопринимающих устройств заявителя: **КЛ-0,4 кВ**
2. Наименование и место нахождения объектов, в целях электроснабжения которых, осуществляется технологическое присоединение энергопринимающих устройств заявителя: **Торговый комплекс, расположенный по адресу: Кировская область, г. Кирово-Чепецк, перекресток улиц Ленина и Сосновая.**
3. Максимальная мощность вновь присоединяемых энергопринимающих устройств заявителя составляет - **100 кВт**, ранее присоединенная мощность составляет - **— кВт**, суммарная максимальная разрешенная мощность объекта после осуществления технологического присоединения составляет - **100 кВт**. Мощность вводится в один этап.
4. Категория надежности: **статья**.
5. Класс напряжения электрических сетей, к которым осуществляется технологическое присоединение: **0,4 кВ**.
6. Год ввода в эксплуатацию энергопринимающих устройств заявителя: **2013г.**
7. Точки присоединения (вводные распределительные устройства, линия электропередачи, базовые подстанции, генераторы) и максимальная мощность энергопринимающих устройств по каждой точке присоединения:
ввод присоединяемая КЛ-0,4 кВ от 1 СНУ 0,4 кВ ТП-149 фидер 10 кВ № 20 ПС «Чепца» 110/0,0 кВ – 100 кВт;
ввод присоединяемая КЛ-0,4 кВ от 2 СНУ 0,4 кВ ТП-149 фидер 10 кВ № 21 ПС «Чепца» 110/0,0 кВ – 100 кВт

информационный БЮЛЕТЕНЬ

8. Основной источник питания: фидер 10 кВ № 20 ПС «Чепецк».
9. Резервный источник питания: фидер 10 кВ № 21 ПС «Чепецк».
10. Состав организации осуществляет:
- 1) Согласование вводов присоединяемой мощности с филиалом «Кировэнерго» ОАО «МРСК «Волга» (технические условия № 10-14/222/10 от 03.09.2010г.).
- 2) Строительство двух кабельных линий 0,4 кВ от 1 и 2 ШП РУ-0,4 кВ ТП-149 до границ земельного участка заявителя. Трасса КЛ-0,4 кВ, количество, марка и сечение жил кабелей определять проектом.
- 3) Технические действия по присоединению сверхприминимонных устройств заявителя к своим электрическим сетям.
11. Заявитель осуществляет:
- разработку проекта электроснабжения присоединяемого объекта в пределах своего земельного участка, проектной организацией, имеющей допуск от СРО на данный вид деятельности. Выполнив государственную экспертизу проектной документации в установленном законодательством порядке. В проекте электроснабжения предусмотреть:
 - 1) Электроснабжение объекта выполнять в трехфазном исполнении в пределах своего земельного участка по двум вводам проектируемым ЛЭП-0,4 кВ, от вводов прокладываемых сетевой организацией КЛ-0,4 кВ от ТП-149 до ВРУ-0,4 кВ объекта. Тип, трассы ЛЭП-0,4 кВ, количество, марка и сечение жил кабелей определять проектом.
 - 2) Монтаж на объекте ВРУ-0,4 кВ с двумя вводами коммуникационными аппаратами с номинальным током теплового расцепителя не более 200А и номинальным рубльником. Тип и место установки ВРУ-0,4 кВ определять проектом, с учетом категории надежности электроснабжения.
 - 3) Монтаж расчетных узлов электропривода на напряжение 0,4 кВ на каждой ЛЭП-0,4 кВ на границе балансовой принадлежности электрических сетей. Для расчетного учета рекомендуется принимать счетчики электрической энергии с классом точности не выше 1,0 (для трехфазных – с защитой от перекрестов направлений фазных токов относительно фазных напряжений), dimensions клембы и гостовские с датностью не более 12 месяцев на момент предоставления представителю ОАО «Кировэнерго».
 - 4) При выборе счетчиков учета трансформатора тока:
 - а) измерительные трансформаторы тока должны быть класса точности не выше 0,5 и должны иметь свидетельство (бланк) о госиспытании с датностью не более 12 месяцев на момент предоставления их представителю ОАО «Кировэнерго»;
 - б) коэффициент трансформации трансформаторов тока должен выбираться с учетом следующего: при максимальной нагрузке присоединения ток во вторичной обмотке трансформатора тока должен составлять не менее 40% номинального тока счетчика, а при минимальной рабочей нагрузке - не менее 3%.
 - в) предусмотреть ограждение с устройством самоблокировки, препятствующее доступу к трансформаторам тока и вторичным цепям устройств учета посторонних лиц. Монтаж вторичных цепей выполнять сжатыми медным изолированными проводом сечением:
 - 1) во вторичных цепях трансформатора тока предусмотреть монтаж двоякообмоточной пятипроводной «хорды» для подключения образцовых счетчиков и других электрических приборов, а также для технического обслуживания электросчетчика без отключения электросчетчика.
 - 5) Выполнение необходимых расчетов и измерений, в соответствии с требованиями ПУЭ.
 - 6) Технические мероприятия, обеспечивающие безопасную согласованную работу.
12. Монтаж электрических сетей должен быть выполнен организацией, имеющей свидетельство СРО на выполнение данного вида работ.
13. Готовый проект электроснабжения представить в Кирово-Чепецком МРЭС ОАО «Кировэнерго». По окончании электротехнических предоставлять в Кирово-Чепецком МРЭС акты скрытых работ, акты промежуточных измерений и испытаний смонтированного электрооборудования, выполненных электrolaborаторией, имеющей свидетельство о регистрации в Ростехнадзоре.
14. После окончания строительных-монтажных и наладочных работ предъявить смонтированное электроустановочное оборудование Ростехнадзору для осмотра и допуска в эксплуатацию.
15. Запрещается использование нагрузки сверх установленной данными техническими условиями, а также увеличивать номинальное значение плавящего выключателя предохранителя, номинальный ток тепловых расцепителей автоматических выключателей и других защитных устройств в течение всего срока эксплуатации.
16. Срок действия настоящих технических условий составляет 2 года со дня заключения договора об осуществлении технологического присоединения к электрическим сетям.

Заместитель генерального директора
по электрическим сетям
ОАО «Кировэнерго»
В.В. Колесников
"14" сентября 2012г.

Приложение 2/4



Главному инженеру проекта
ООО «ТавридаЭнергоСтрой»
С.А. Попову

08.07.2013 № 51-12/265
Н/м от
О выдаче технических условий

Технические условия № 83

Выданы: ООО «ТавридаЭнергоСтрой» на основании запроса № 43-11/06 от 25.06.2013 г. и чертежа на 1 л. на проектирование объекта «Строительство КЛ 10-0,4 кВ и ТП 10/0,4 кВ в г. Кирово-Чепецк на ул. Сосновая» для электроснабжения торгового комплекса, расположенного по адресу: г. Кирово-Чепецк, перекресток ул. Ленина и Сосновая.

Заказчик: ОАО «Кировэнерго»
Проектная организация: ООО «ТавридаЭнергоСтрой», 605032, г. Нижний Новгород, ул. Памирская, 11л, тел/факс (831) 252-88-60, 252-68-33.

Кировский филиал Макрорегионального филиала «Волга» ОАО «Ростелеком» согласовывает проектирование объекта «Строительство КЛ 10-0,4 кВ и ТП 10/0,4 кВ в г. Кирово-Чепецк на ул. Сосновая» в зоне прохождения телефонной канализации связи ОАО «Ростелеком» при выполнении следующих условий:

1. При разработке проекта учесть прохождение коммуникаций связи ОАО «Ростелеком», находящейся на обслуживании Кирово-Чепецкого РУС КФ ОАО «Ростелеком»;
2. Коммуникации связи проложены в грунте. На чертежах трасса прохождения кабеля связи нанесена ориентировочно. Точное прохождение кабелей определяет ТОЛЬКО ВЛАДЕЛЕЦ линии связи.

3. Проектировщику до начала разработки проекта совместно с представителями Кировского филиала определить взаимное расположение существующей канализации связи и место прокладки проектируемого электрического кабеля и установки ТП на местности методом шурфования, по документации и прибором.
4. Прокладка электрического кабеля обеспечить ниже коммуникаций связи, габариты выдерживать согласно технологических норм.
5. Пересечение КЛ с телефонной канализацией предусмотреть под углом 90 град, но не менее 60 град.
6. Заземление кабеля и ТП предусмотреть в сторону, противоположную коммуникации связи.
7. При пересечении прокладываемый кабель заключить в разрезанную полиэтиленовую трубу диаметром не менее 63 мм. Края трубы должны выступать на расстояние не менее 1,0 м от края труб телефонной канализации.
8. При параллельной прокладке предусмотреть расстояние до коммуникаций связи ОАО «Ростелеком» не менее 1 м. Предусмотреть крепление стенок траншеи шпитами с распорками для предотвращения обвала грунта.
9. Предусмотреть ручную разработку грунта, в т.ч. выполнение шурфов в охранной зоне кабеля связи (2 метра в обе стороны от оси кабеля) в присутствии представителя Кировского филиала ОАО «Ростелеком» (см. п. 10).
10. На рабочих чертежах места пересечений и сближений с кабелями связи ОАО «Ростелеком» (до 2-х метров) нанести надписи «ВНИМАНИЕ! Кабель связи Кировского филиала ОАО «Ростелеком». Без представителя Кировского филиала ОАО «Ростелеком» работы не производить. Вызвать представителя Кировского филиала ОАО «Ростелеком» по адресу:
- Кирово-Чепецкий РУС, г. Кирово-Чепецк, ул. Луначарского, 23, тел (83361) 2-30-02, 2-33-20.
11. Настоящие технические условия не могут служить основанием для начала производства работ в охранной зоне и вблизи кабелей связи Кировского филиала ОАО «Ростелеком». Подрядчик строительства обязан получить письменное согласование на производство земляных работ от Кировского филиала ОАО «Ростелеком» (см. п. 10).
12. При проведении работ не складировать грунт и строительные материалы в пределах охранной зоны кабеля ОАО «Ростелеком». Стоянку автотранспорта, тракторов и механизмов организовать не менее чем в 10 м от кабелей связи ОАО «Ростелеком».
13. Заказчик строительства обязан согласовать очередность и сроки производства работ с ОАО «Ростелеком» (см. п. 10).
14. При изменении характера и места производства работ, данные условия являются недействительными.
15. Рабочий проект согласовать с Кировским филиалом ОАО «Ростелеком».
16. Технические условия действительны до 08.07.2014 г.

Заместитель директора филиала –
Технический директор
Е.В. Валов
Согласовано:
Начальник Отдела организации эксплуатации систем коммутации и сетей доступа
А.В. Барбапов

Технические условия получил представитель _____ наименование организации _____
должность, фамилия _____
Дата _____ Подпись _____ телефон _____

филиал федерального государственного бюджетного учреждения «Федеральная кадастровая палата Федеральной службы государственной регистрации, кадастра и картографии» по Кировской области
(полное наименование органа кадастрового учета, осуществляющего государственный кадастровый учет земельных участков на территории соответствующего кадастрового округа)

КПТ.1

КАДАСТРОВЫЙ ПЛАН ТЕРРИТОРИИ

11.10.2013 г №90/13-154645

1	Номер кадастрового квартала:		43:42:000051		Всего листов 12			
2	Площадь кадастрового квартала:		17.50 Га					
3	Общие сведения о земельных участках в кадастровом квартале:							
Номер п/п	Кадастровый номер земельного участка	Местоположение (адрес)	Категория земель	Разрешенное использование	Площадь, кв.м	Кадастровая стоимость (руб)	Вид вещного права	Обременения
1	2	3	4	5	6	7	8	9
1	:6	обл. Кировская г. Кирово-Чепецк	2	для индивидуального жилого дома	837	380299.32	Собственность	_____
2	:7	обл. Кировская г. Кирово-Чепецк ул. Свердлова д. 25	2	Для личного подсобного хозяйства	887	400028.13	Собственность	_____
3	:10	обл. Кировская г. Кирово-Чепецк ул. Свердлова д. 19	2	для эксплуатации индивидуального жилого дома	911	410851.89	Собственность	сдан в аренду Лашуковой Г. П.
4	:26	обл. Кировская г. Кирово-Чепецк ул. Свердлова д. 28	2	для эксплуатации индивидуального жилого дома	858	386949.42	Собственность	_____
5	:28	обл. Кировская г. Кирово-Чепецк ул. Свердлова д. 24	2	для личного подсобного хозяйства	874	394165.26	Собственность	_____

инженер 1 категории
(наименование должности)

М.П.

(подпись)

/ Пегушина Л. П. /
(инициалы, фамилия)

филиал федерального государственного бюджетного учреждения «Федеральная кадастровая палата Федеральной службы государственной регистрации, кадастра и картографии» по Кировской области
(полное наименование органа кадастрового учета, осуществляющего государственный кадастровый учет земельных участков на территории соответствующего кадастрового округа)

КПТ.1

КАДАСТРОВЫЙ ПЛАН ТЕРРИТОРИИ

11.10.2013 г №90/13-154645

Номер п/п	Кадастровый номер земельного участка	Местоположение (адрес)	Категория земель	Разрешенное использование	Площадь, кв.м	Кадастровая стоимость (руб)	Вид вещного права	Обременения
1	2	3	4	5	6	7	8	9
6	:29	обл. Кировская г. Кирово-Чепецк ул. Свердлова д. 22	2	для индивидуального жилого дома.	858	386949.42	Собственность	_____
7	:33	обл. Кировская г. Кирово-Чепецк ул. Свердлова д. 16	2	для эксплуатации индивидуального жилого дома	913	411753.87	Собственность	_____
8	:34	обл. Кировская г. Кирово-Чепецк	2	для производственной базы	6076	2537884.44	Долевая собственность	_____
9	:36	Кировская обл, г Кирово-Чепецк	2	для размещения и эксплуатации зданий больницы	46449	45186051.69	Постоянное (бессрочное) пользование	_____
10	:37	обл. Кировская г. Кирово-Чепецк	2	для размещения и эксплуатации трансформаторной подстанции	46	4721.9	_____	_____

инженер 1 категории
(наименование должности)

М.П.

(подпись)

/ Пегушина Л. П. /
(инициалы, фамилия)

филиал федерального государственного бюджетного учреждения «Федеральная кадастровая палата Федеральной службы государственной регистрации, кадастра и картографии» по Кировской области
(полное наименование органа кадастрового учета, осуществляющего государственный кадастровый учет земельных участков на территории соответствующего кадастрового округа)

КПТ.1

КАДАСТРОВЫЙ ПЛАН ТЕРРИТОРИИ

11.10.2013 г №90/13-154645

Номер п/п	Кадастровый номер земельного участка	Местоположение (адрес)	Категория земель	Разрешенное использование	Площадь, кв.м	Кадастровая стоимость (руб)	Вид вещного права	Обременения
1	2	3	4	5	6	7	8	9
11	:39	обл. Кировская г. Кирово-Чепецк	2	для организации стоянки автотранспорта	2492	6508605.6	_____	"сдан в аренду ЗАО ""Спринт"""
12	:41	обл. Кировская г. Кирово-Чепецк	2	размещение и эксплуатация жилых домов	3638	_____	_____	_____
13	:42 (входит в единое землепользование 43:42:000051:46)	обл. Кировская г. Кирово-Чепецк ул. Свердлова д. 30	2	для ведения личного подсобного хозяйства	0	_____	Долевая собственность	_____
14	:43 (входит в единое землепользование 43:42:000051:46)	обл. Кировская г. Кирово-Чепецк ул. Свердлова д. 30	2	для ведения личного подсобного хозяйства	0	_____	Долевая собственность	_____
15	:44 (входит в единое землепользование 43:42:000051:46)	обл. Кировская г. Кирово-Чепецк ул. Свердлова д. 30	2	для ведения личного подсобного хозяйства	0	_____	Долевая собственность	_____

инженер I категории

(наименование должности)

М.П.

(подпись)

/ Пегушина Л. П. /

(инициалы, фамилия)

филиал федерального государственного бюджетного учреждения «Федеральная кадастровая палата Федеральной службы государственной регистрации, кадастра и картографии» по Кировской области
(полное наименование органа кадастрового учета, осуществляющего государственный кадастровый учет земельных участков на территории соответствующего кадастрового округа)

КПТ.1

КАДАСТРОВЫЙ ПЛАН ТЕРРИТОРИИ

11.10.2013 г №90/13-154645

Номер п/п	Кадастровый номер земельного участка	Местоположение (адрес)	Категория земель	Разрешенное использование	Площадь, кв.м	Кадастровая стоимость (руб)	Вид вещного права	Обременения
1	2	3	4	5	6	7	8	9
16	:45	обл. Кировская г. Кирово-Чепецк ул. Свердлова д. 30	2	для эксплуатации части жилого дома	420	189415.8	Собственность	_____
17	:46	обл. Кировская г. Кирово-Чепецк ул. Свердлова д. 30	2	для ведения личного подсобного хозяйства	396	178750.44	Долевая собственность	_____
18	:47	обл. Кировская г. Кирово-Чепецк ул. Свердлова д. 23	2	личное подсобное хозяйство	928	418518.72	Собственность	Аренда (субаренда, лизинг)
19	:49	(адрес) Кировская область, г Кирово-Чепецк, ул Свердлова, д 31	2	Индивидуальный жилой дом	833	375674.67	Собственность	_____
20	:50	обл. Кировская г. Кирово-Чепецк ул. Свердлова д. 29	2	Индивидуальный жилой дом	943	425283.57	_____	_____

инженер I категории

(наименование должности)

М.П.

(подпись)

/ Пегушина Л. П. /

(инициалы, фамилия)

филиал федерального государственного бюджетного учреждения «Федеральная кадастровая палата Федеральной службы государственной регистрации, кадастра и картографии» по Кировской области
(полное наименование органа кадастрового учета, осуществляющего государственный кадастровый учет земельных участков на территории соответствующего кадастрового округа)

КПТ.1

КАДАСТРОВЫЙ ПЛАН ТЕРРИТОРИИ

11.10.2013 г №90/13-154645

Номер п/п	Кадастровый номер земельного участка	Местоположение (адрес)	Категория земель	Разрешенное использование	Площадь, кв.м	Кадастровая стоимость (руб)	Вид вещного права	Обременения
1	2	3	4	5	6	7	8	9
21	:51	обл. Кировская г. Кирово-Чепецк ул. Свердлова д. 21	2	Индивидуальный жилой дом	936	422126.64	Совместная собственность	Залог в силу закона
22	:52	обл. Кировская г. Кирово-Чепецк ул. Свердлова д. 17	2	ведение личного подсобного хозяйства	962	434237.18	Собственность	_____
23	:53	Кировская обл, г. Кирово-Чепецк, ул. Свердлова, дом 15	2	Личное подсобное хозяйство	930	419420.7	Собственность	_____
24	:54	обл. Кировская г. Кирово-Чепецк ул. Свердлова д. 13	2	ведение личного подсобного хозяйства	456	205651.44	Собственность	_____
25	:55	Кировская обл, г. Кирово-Чепецк, ул. Свердлова, дом 13	2	личное подсобное хозяйство	294	132591.06	Собственность	_____

инженер 1 категории
(наименование должности)

М.П.

(подпись)

/ Пегушина Л. П. /
(инициалы, фамилия)

филиал федерального государственного бюджетного учреждения «Федеральная кадастровая палата Федеральной службы государственной регистрации, кадастра и картографии» по Кировской области
(полное наименование органа кадастрового учета, осуществляющего государственный кадастровый учет земельных участков на территории соответствующего кадастрового округа)

КПТ.1

КАДАСТРОВЫЙ ПЛАН ТЕРРИТОРИИ

11.10.2013 г №90/13-154645

Номер п/п	Кадастровый номер земельного участка	Местоположение (адрес)	Категория земель	Разрешенное использование	Площадь, кв.м	Кадастровая стоимость (руб)	Вид вещного права	Обременения
1	2	3	4	5	6	7	8	9
26	:57	обл. Кировская г. Кирово-Чепецк ул. Свердлова д. 34	2	Личное подсобное хозяйство	856	386047.44	Собственность	_____
27	:61	обл. Кировская г. Кирово-Чепецк ул. Свердлова д. 32/2	2	Личное подсобное хозяйство	178	80276.22	_____	_____
28	:62	(адрес) Кировская обл, г. Кирово-Чепецк, ул. Свердлова, д. 32	2	для личного подсобного хозяйства	547	246691.53	Собственность	_____
29	:63	обл. Кировская г. Кирово-Чепецк ул. Свердлова д. 32	2	Личное подсобное хозяйство	58	26157.42	_____	_____
30	:64	обл. Кировская г. Кирово-Чепецк ул. Свердлова д. 26	2	Индивидуальный жилой дом	902	406792.98	Совместная собственность	сдан в аренду Быкову Ф. С.; Залог в силу закона

инженер 1 категории
(наименование должности)

М.П.

(подпись)

/ Пегушина Л. П. /
(инициалы, фамилия)

филиал федерального государственного бюджетного учреждения «Федеральная кадастровая палата Федеральной службы государственной регистрации, кадастра и картографии» по Кировской области
(полное наименование органа кадастрового учета, осуществляющего государственный кадастровый учет земельных участков на территории соответствующего кадастрового округа)

КПГ.1

КАДАСТРОВЫЙ ПЛАН ТЕРРИТОРИИ

11.10.2013 г №90/13-154645

Номер п/п	Кадастровый номер земельного участка	Местоположение (адрес)	Категория земель	Разрешенное использование	Площадь, кв.м	Кадастровая стоимость (руб)	Вид вещного права	Обременения
1	2	3	4	5	6	7	8	9
31	:65	обл. Кировская г. Кирово-Чепецк ул. Свердлова д. 24	2	Личное подсобное хозяйство	863	389204.37	_____	_____
32	:67	Кировская обл, г. Кирово-Чепецк, ул. Свердлова, дом 20	2	для ведения личного подсобного хозяйства	800	360792	Долевая собственность	_____
33	:68	обл. Кировская г. Кирово-Чепецк ул. Свердлова д. 18	2	Личное подсобное хозяйство	862	388753.38	Собственность, Пожизненное наследуемое владение	_____
34	:70	обл. Кировская г. Кирово-Чепецк	2	Размещение станции III подъема	8510	3554541.9	_____	"сдан в аренду - МУП ""Водоканал"""
35	:71	обл. Кировская г. Кирово-Чепецк ул. Созонтова	2	Для эксплуатации торгового павильона ДАНАР	106	192602	_____	_____

инженер 1 категории

(наименование должности)

М.П.

(подпись)

/ Пегушина Л. П. /

(инициалы, фамилия)

филиал федерального государственного бюджетного учреждения «Федеральная кадастровая палата Федеральной службы государственной регистрации, кадастра и картографии» по Кировской области
(полное наименование органа кадастрового учета, осуществляющего государственный кадастровый учет земельных участков на территории соответствующего кадастрового округа)

КПГ.1

КАДАСТРОВЫЙ ПЛАН ТЕРРИТОРИИ

11.10.2013 г №90/13-154645

Номер п/п	Кадастровый номер земельного участка	Местоположение (адрес)	Категория земель	Разрешенное использование	Площадь, кв.м	Кадастровая стоимость (руб)	Вид вещного права	Обременения
1	2	3	4	5	6	7	8	9
36	:72	обл. Кировская г. Кирово-Чепецк ул. Ленина	2	Для эксплуатации торгового павильона СВЕЖИЙ ХЛЕБ	61	107395.38	_____	_____
37	:73	обл. Кировская г. Кирово-Чепецк ул. Созонтова	2	Для строительства платной автостоянки	1613	4605582.77	_____	_____
38	:74	обл. Кировская г. Кирово-Чепецк ул. Ленина д. 24	2	Для строительства гаражей индивидуального автотранспорта	587	1533126.6	_____	_____
39	:75	обл. Кировская г. Кирово-Чепецк ул. Ленина д. 24	2	Для строительства гаражей индивидуального автотранспорта	544	1420819.2	_____	_____
40	:79	обл. Кировская г. Кирово-Чепецк	2	размещение и эксплуатация жилых домов	2816	5786119.68	_____	_____

инженер 1 категории

(наименование должности)

М.П.

(подпись)

/ Пегушина Л. П. /

(инициалы, фамилия)

филиал федерального государственного бюджетного учреждения «Федеральная кадастровая палата Федеральной службы государственной регистрации, кадастра и картографии» по Кировской области

(полное наименование органа кадастрового учета, осуществляющего государственный кадастровый учет земельных участков на территории соответствующего кадастрового округа)

КПГ.1

КАДАСТРОВЫЙ ПЛАН ТЕРРИТОРИИ

11 . 10 . 2013 г № 90/13-154645

Номер п/п	Кадастровый номер земельного участка	Местоположение (адрес)	Категория земель	Разрешенное использование	Площадь, кв.м	Кадастровая стоимость (руб)	Вид вещного права	Обременения
1	2	3	4	5	6	7	8	9
41	:81	(адрес) Кировская обл, г Кирово-Чепецк, ул Свердлова, д 2	2	для продолжения строительства жилого дома	1530 +/-13	216709.2	Долевая собственность	Ипотека
42	:84	обл. Кировская г. Кирово-Чепецк	2	земли администрации	1403	191986.52	_____	_____
43	:85	Кировская обл, г Кирово-Чепецк	2	под комплексное освоение в целях среднеэтажного жилищного строительства	7254 +/-29	14716915.2	_____	Аренда
44	:86	обл. Кировская г. Кирово-Чепецк	2	под комплексное освоение в целях малоэтажного строительства	5858	11884710.4	_____	Аренда (субаренда, лизинг); Аренда
45	:87	обл. Кировская г. Кирово-Чепецк	2	под строительство трехэтажного общественного здания	1202	1604393.54	_____	Аренда

инженер 1 категории
(наименование должности)

М.П.

(подпись)

/ Пегушина Л. П. /
(инициалы, фамилия)

филиал федерального государственного бюджетного учреждения «Федеральная кадастровая палата Федеральной службы государственной регистрации, кадастра и картографии» по Кировской области

(полное наименование органа кадастрового учета, осуществляющего государственный кадастровый учет земельных участков на территории соответствующего кадастрового округа)

КПГ.1

КАДАСТРОВЫЙ ПЛАН ТЕРРИТОРИИ

11. 10. 2013 г №90/13-154645

Номер п/п	Кадастровый номер земельного участка	Местоположение (адрес)	Категория земель	Разрешенное использование	Площадь, кв.м	Кадастровая стоимость (руб)	Вид вещного права	Обременения
1	2	3	4	5	6	7	8	9
46	:89	обл. Кировская г. Кирово-Чепецк	2	для продолжения строительства индивидуального жилого дома.	1413	637814.07	Долевая собственность	Ипотека; Ипотека
47	:90	Кировская обл, г Кирово-Чепецк	2	для размещения крытых и открытых стоянок для временного хранения легковых автомобилей	1465	3936162	_____	_____
48	:92	обл. Кировская г. Кирово-Чепецк	2	для размещения индивидуальных жилых домов	788	355695.32	Собственность	_____
49	:93	Кировская обл, г Кирово-Чепецк, ул Свердлова	2	для размещения индивидуальных жилых домов	744 +/-10	335834.16	Собственность	_____
50	:94	Кировская обл, г Кирово-Чепецк, ул Свердлова	2	для строительства индивидуального жилого дома	746 +/-10	336736.94	_____	Аренда

инженер 1 категории
(наименование должности)

М.П.

(подпись)

/ Пегушина Л. П. /
(инициалы, фамилия)

филиал федерального государственного бюджетного учреждения «Федеральная кадастровая палата Федеральной службы государственной регистрации, кадастра и картографии» по Кировской области
(полное наименование органа кадастрового учета, осуществляющего государственный кадастровый учет земельных участков на территории соответствующего кадастрового округа)

КПТ.1

КАДАСТРОВЫЙ ПЛАН ТЕРРИТОРИИ

11.10.2013 г №90/13-154645

Номер п/п	Кадастровый номер земельного участка	Местоположение (адрес)	Категория земель	Разрешенное использование	Площадь, кв.м	Кадастровая стоимость (руб)	Вид вещного права	Обременения
1	2	3	4	5	6	7	8	9
51	:254	Кировская обл, г Кирово-Чепецк, ул Свердлова	2	для размещения объектов розничной торговли	146 +/-4	262272.94	_____	Аренда
52	:255	Кировская обл, г Кирово-Чепецк	2	для размещения объектов розничной торговли	3218 +/-20	5780783.02	Сведения о земельных участках носят временный характер	_____
4	Особые отметки: _____							

Категория земель - цифрами обозначено:
2 - Земля населенных пунктов

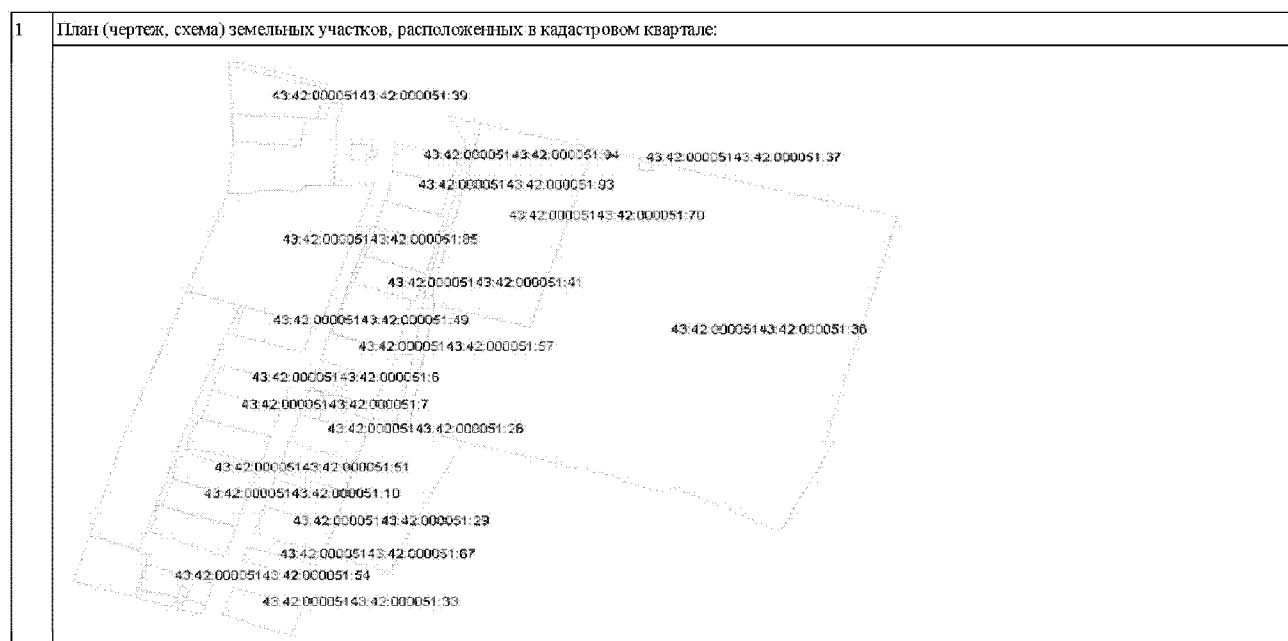
инженер 1 категории _____ / Пегушина Л. П. /
(наименование должности) М.П. (подпись) (инициалы, фамилия)

КПТ.2.1

КАДАСТРОВЫЙ ПЛАН ТЕРРИТОРИИ

11.10.2013 г №90/13-154645

Номер кадастрового квартала: 43:42:000051



инженер 1 категории _____ / Пегушина Л. П. /
(наименование должности) М.П. (подпись) (инициалы, фамилия)

Документ подготовлен в комплексе CREDO

Проект: _____ дата: 03.03.2014

Ведомость преобразования систем координат

Метод преобразования: Affin (европейский)	
Координаты начального пункта:	
- исходной системы координат	
X0:	-1985,6467
Y0:	2248,025
- конечной системы координат	
X0:	577966,5778
Y0:	2220621,1116

a1	0,8334067356
a2	-0,5527355025
b1	0,5522937959
b2	0,8333799984
Погрешность определения параметров	
Мр:	0,0286
Мл:	0,0406
Независимая погрешность	
Мр:	-1,##IND
Мл:	-1,##IND

6	-2028,740	1837,740	16	577346,084	2219700,494		
371	-1915,330	1772,160	371	577556,674	2219749,278		
320	-1942,860	1889,030	320	577629,986	2219781,673		
257	-1783,860	1926,700	257	577710,694	2219803,491		
258	-1774,930	1936,830	258	577723,631	2219803,907		
260	-1763,640	1960,310	260	577740,966	2219813,636		
252	-1738,700	1977,900	252	577776,306	2219823,100		
253	-1737,700	1980,900	253	577794,521	2219833,399		
255	-1758,740	2008,790	255	577776,563	2219861,254		
254	-1821,310	2062,330	254	577754,290	2219839,130		

1

Документ подготовлен в комплексе CREDO

249	-1878,680	2112,200	249	577733,167	2220012,956		
251	-1883,560	2115,530	251	577731,758	2220017,852		
250	-1887,860	2119,190	250	577730,206	2220023,319		
199	-1933,520	2158,050	199	577713,630	2220080,926		
198	-1938,770	2160,890	198	677709,888	2220088,580		
100	-2002,500	2214,300	100	577687,051	2220165,881		
101	-2004,000	2218,400	101	577688,731	2220170,177		
102	-2005,700	2218,900	102	577687,643	2220172,367		
366	-2050,420	2254,890	366	577669,687	2220228,078		
365	-2073,620	2277,520	365	577657,861	2220261,244		
364	-2085,530	2288,560	364	577650,698	2220279,239		
363	-2113,130	2298,110	363	577639,638	2220298,031		
367	-2124,780	2288,020	367	577624,610	2220298,296		
358	-2131,050	2286,450	358	577619,430	2220297,445		
184	-1710,650	2018,800	184	577820,817	2219839,189	0,0000	0,0000
185	-1639,750	2102,300	185	577828,410	2219871,450	0,0073	0,0016
186	-1543,870	2231,900	186	578079,170	2219927,100	-0,0063	-0,0027
187	-1463,020	2291,320	187	578183,040	2219928,690	-0,0348	0,0011
182	-1795,820	2594,350	182	578063,640	2220389,170	0,0243	0,0004
183	-1984,770	2251,840	183	577718,590	2220190,180	-0,0306	-0,0003

2

ЧЕРТЕЖИ

Инв. № подл.	Подп. и дата	Взам. инв. №					080-13-ПЗ	Лист
								21
			Изм.	Кол.уч.	Лист	№п/ок	Подп.	Дата

Согласовано

Взамен вив. N

Подпись и дата

Имя, N подл.



СХЕМА ИСПОЛЬЗОВАНИЯ ТЕРРИТОРИИ В ПЕРИОД ПОДГОТОВКИ ПРОЕКТА ПЛАНИРОВКИ



УСЛОВНЫЕ ОБОЗНАЧЕНИЯ:

Ж-1 - зона застройки индивидуальными жилыми домами

ОД-1 - зона делового, общественного и коммерческого назначения

Р-2 - зона рекреационных ландшафтов

- территории, занятые улицами, проездами, автодорогами местного значения

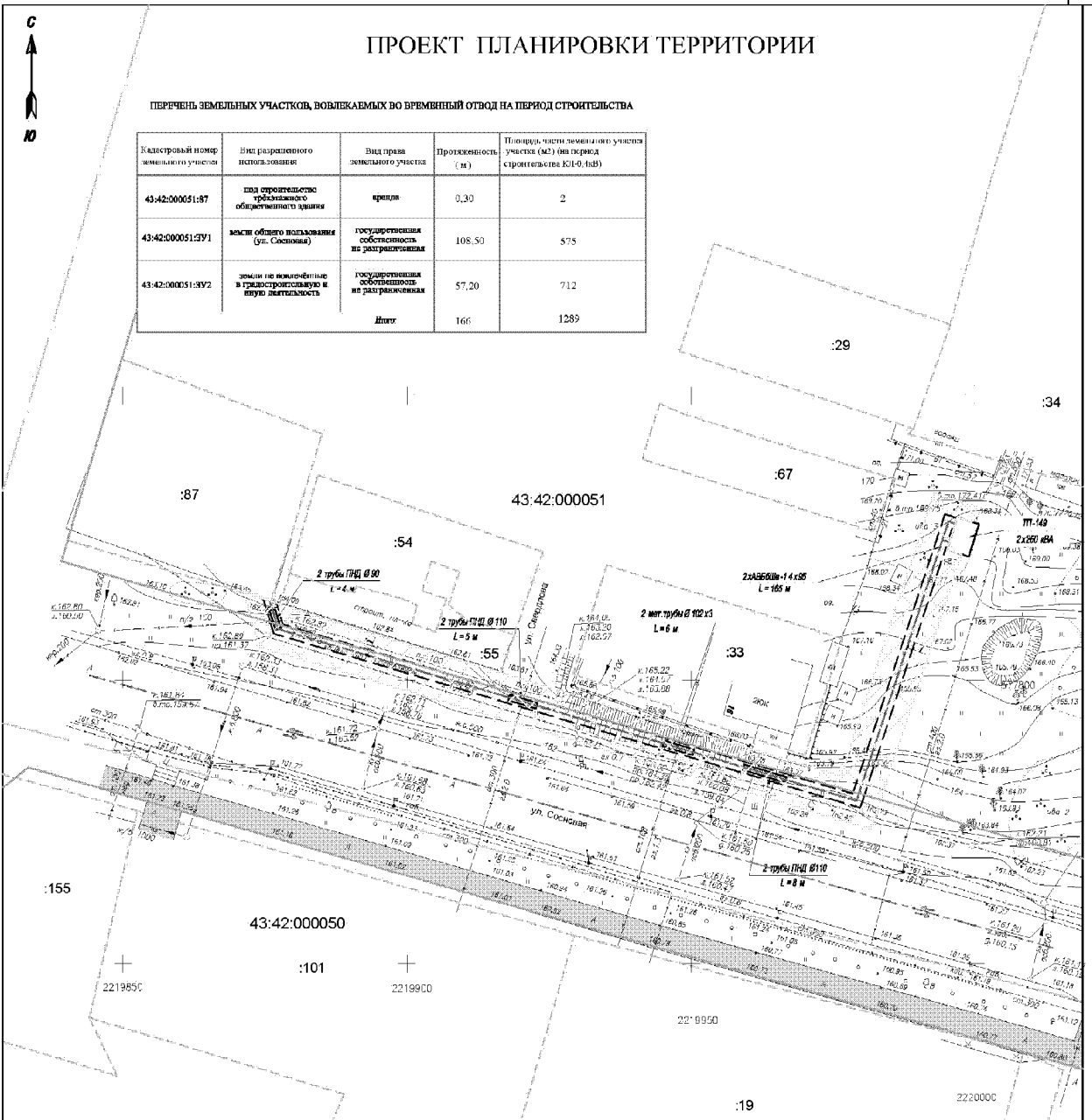
- проектируемая трасса КЛ-0,4кВ

						080-13			
						Проект планировки территории с проектом межевания в его составе для строительства линейного объекта - "Строительство КЛ-0,4кВ для электроснабжения торгового комплекса, расположенного по адресу: г. Кирово-Чепецк пересечение улиц Ленина и Сосновая"			
Изм.	Кол.	Лист	Ндос.	Подпись	Дата	Проект планировки и проект межевания территории	Стадия	Лист	Листов
Директор		Бахтия С.Ю.					ППТ	2	4
Рук. проекта		Марисьяна Е.В.				Схема использования территории в период подготовки проекта планировки М (Б/М)	ООО "Инженерные изыскания" г. Киров		
Разработал		Чарушьякова							
Н.контроль		Бахтия С.Ю.							

ПРОЕКТ ПЛАНИРОВКИ ТЕРРИТОРИИ

ПЕРЕЧЕНЬ ЗЕМЕЛЬНЫХ УЧАСТКОВ, ВОВЛЕКАЕМЫХ ВО ВРЕМЯ СТРОИТЕЛЬСТВА

Кадастровый номер земельного участка	Вид разрешенного использования	Вид права земельного участка	Протяженность (м)	Площадь части земельного участка (м ²) (на период строительства КЛ-0,4кВ)
43:42:00051:87	под строительство трехэтажного общественного здания	аренда	0,30	2
43:42:00051:591	земли общего пользования (гп. Сосновка)	государственная собственность не разграниченная	108,50	575
43:42:00051:892	земли не предназначенные в транспортно-застройку и иную деятельность	государственная собственность не разграниченная	57,20	712
Итого			166	1289



- УСЛОВНЫЕ ОБОЗНАЧЕНИЯ:**
- граница кадастрового квартала
 - кадастровый номер квартала
 - граница земельного участка, имеющаяся в ГКН сведения о которой, достаточны для определения ее местоположения
 - граница земельного участка, имеющаяся в ГКН сведения о которой, не достаточны для определения ее местоположения
 - красная линия существующая
 - кадастровый номер земельного участка
 - проектируемая трасса КЛ-0,4кВ
 - границы схематической (однородной) КЛ-0,4кВ (проектируемые)
 - полоса временного отвода земель на период строительства КЛ-0,4кВ
- ТРАНСПОРТ И УЛИЧНО-ДОРОЖНАЯ СЕТЬ**
- направление движения транспорта
 - улицы в проектируемой жилой застройке
 - пути пешеходного движения

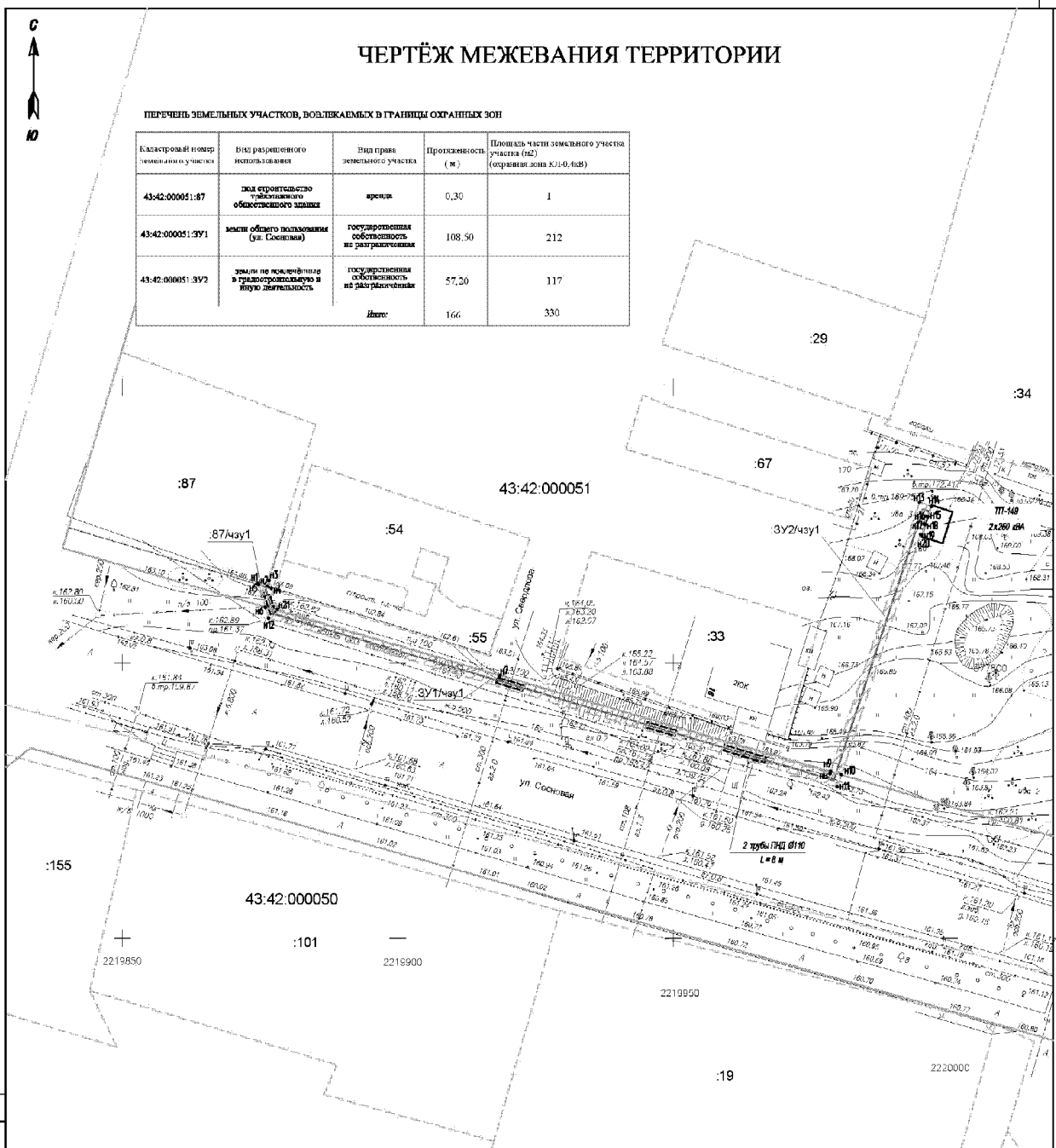
					090-13			
					Проект планировки территории с проектом инженерии и в/о основе для строительства жилого объекта "Строительство КЛ-0,4кВ для электрификации торгового комплекса, расположенного по адресу: г. Кирово-Чепецк по адресу: ул. Лесная и Сосновка"			
Имя	Кол.	Лист	Инос.	Подпись	Дата	Страниц	Лист	Листов
Директор		Евгений С.Ю.				Проект планировки и проект инженерии территории	3	4
Руч. проектом		Мирякина Е.Н.				Проект планировки территории М 1:500	ООО "Итаженград-инжестрой" г. Киров	
Разработчик		Чарушкова						
Надзорщик		Евгений С.Ю.						

Составлено: Взам. инст. № Подпись и дата: Вып. № инст.

ЧЕРТЁЖ МЕЖЕВАНИЯ ТЕРРИТОРИИ

ПЕРЕЧЕНЬ ЗЕМЕЛЬНЫХ УЧАСТКОВ, ВОЛЛЕКАЕМЫХ В ГРАНИЦЫ ОХРАННЫХ ЗОН

Катастровый номер земельного участка	Вид разрешенного использования	Вид права земельного участка	Процентность (%)	Площадь части земельного участка (м2) (образована зона КЛ-0,4кВ)
43:42:000051:87	под строительство трамвайного общественного здания	аренда	0,30	1
43:42:000051:371	земли общего пользования (ул. Сосновая)	государственная собственность не разграниченная	108,50	212
43:42:000051:372	земли не предназначенные в градостроительную и иную деятельность	государственная собственность не разграниченная	57,20	117
Итого:			166	330



- УСЛОВНЫЕ ОБОЗНАЧЕНИЯ:**
- граница кадастрового квартала
 - 43:42:000051 - кадастровый номер квартала
 - граница земельного участка, имеющегося в ГРН сведения о которой достаточны для определения ее местоположения
 - граница земельного участка, имеющегося в ГМП сведения о которой не достаточны для определения ее местоположения
 - красная линия существующей
 - :87 - кадастровый номер земельного участка
 - проектируемая трасса КЛ-0,4кВ
 - границы технической (охранной) КЛ-0,4кВ (проектируемые)
 - номер части земельного участка охранной зоны
 - точки поворота части земельного участка охранной зоны и их номера

066-13					
Проект планировки территории и проект межевания и его основа для строительства земельного участка - "Строительство КЛ-0,4кВ для электрооборудования торгового комплекса, расположенного по адресу: г. Киров-Челябинск перекресток улиц Дюны и Сосновая"					
Имя	Хол	Лист	Наим	Полная	Дата
Директор		Белкин С.Ю.			
Руч. проекта		Морозов Е.В.			
Разработчик		Чарушкина			
Исполнитель		Белкин С.Ю.			
				Стедия	Лист
				ПТТ	4
				Листов	4
Чертеж межевания территории М 1:500				ООО "Итхасервизтехсистема" г. Киров	

ПОСТАНОВЛЕНИЕ

главы муниципального образования "Город Кирово-Чепецк" Кировской области
от 08.05.2014 № 45/п
г. Кирово-Чепецк

О проведении публичных слушаний по проекту постановления администрации муниципального образования "Город Кирово-Чепецк" Кировской области "Об утверждении документации по планировке территории для строительства линейного объекта на территории муниципального образования "Город Кирово-Чепецк" Кировской области - "Строительство КЛ-10кВ и установка новой двухтрансформаторной КТП для электроснабжения производственной базы, расположенной по адресу: г. Кирово-Чепецк ул. Свердлова"

В соответствии со статьей 46 Градостроительного кодекса Российской Федерации, статьей 28 Федерального закона от 06.10.2003 № 131-ФЗ "Об общих принципах организации местного самоуправления в Российской Федерации", статьей 15 Устава муниципального образования "Город Кирово-Чепецк" Кировской области, Порядком организации и проведения публичных слушаний по проектам муниципальных правовых актов в области градостроительной деятельности на территории муниципального образования "Город Кирово-Чепецк" Кировской области, утвержденным решением Кирово-Чепецкой городской Думы от 26.09.2012 № 13/69, глава муниципального образования "Город Кирово-Чепецк" Кировской области ПОСТАНОВЛЯЕТ:

1. Провести на территории муниципального образования "Город Кирово-Чепецк" Кировской области публичные слушания с 23.05.2014 по 23.06.2014 по проекту постановления администрации муниципального образования "Город Кирово-Чепецк" Кировской области "Об утверждении документации по планировке территории для строительства линейного объекта на территории муниципального образования "Город Кирово-Чепецк" Кировской области - "Строительство КЛ-10кВ и установка новой двухтрансформаторной КТП для электроснабжения производственной базы, расположенной по адресу: г. Кирово-Чепецк ул. Свердлова" (далее - проект постановления). Прилагается.

2. Ознакомиться с проектом постановления можно на официальном сайте муниципального образования "Город Кирово-Чепецк" Кировской области (www.k4city.gov-vyatka.ru), в информационном бюллетене органов местного самоуправления муниципального образования "Город Кирово-Чепецк" Кировской области от 12.05.2014 № 22 (273) и в кабинете № 318 здания администрации муниципального образования "Город Кирово-Чепецк" Кировской области по адресу: Кировская область, г. Кирово-Чепецк, ул. Первомайская, д.6, (вторник, пятница с 08-00 до 16-00, обед с 12-00 до 12-48).

3. Определить границы территории проведения публичных слушаний - границы муниципального образования "Город Кирово-Чепецк" Кировской области.

4. Определить орган, уполномоченный на проведение публичных слушаний, - администрацию муниципального образования "Город Кирово-Чепецк" Кировской области.

5. Определить местом сбора предложений и замечаний по проекту постановления кабинет № 420 здания администрации муниципального образования "Город Кирово-Чепецк" Кировской области по адресу: Кировская область, г. Кирово-Чепецк, ул. Первомайская, д.6, в рабочие дни с 08-00 до 17-00, в пятницу с 08-00 до 16-00, обед с 12-00 до 12-48, факс (83361) 4-07-83, а также Интернет - приемную на официальном сайте муниципального образования "Город Кирово-Чепецк" Кировской области (www.k4city.gov-vyatka.ru).

6. Подведение итогов публичных слушаний по проекту постановления назначить на 24.06.2014 в 10-30 в помещении актового зала здания администрации муниципального образования "Город Кирово-Чепецк" Кировской области по адресу: Кировская область, г. Кирово-Чепецк, ул. Первомайская, д.6.

7. Опубликовать настоящее постановление в порядке, установленном для официального опубликования муниципальных правовых актов, иной официальной информации, разместить на официальном сайте муниципального образования "Город Кирово-Чепецк" Кировской области (www.k4city.gov-vyatka.ru).

Глава муниципального образования
"Город Кирово-Чепецк" Кировской области
В.В. Крешетов

ПРОЕКТ

ПОСТАНОВЛЕНИЕ
№

г. Кирово-Чепецк

Об утверждении документации по планировке территории для строительства линейного объекта на территории муниципального образования "Город Кирово-Чепецк" Кировской области - "Строительство КЛ-10кВ и установка новой двухтрансформаторной КТП для электроснабжения производственной базы, расположенной по адресу: г. Кирово-Чепецк ул. Свердлова"

Рассмотрев представленный проект планировки и проект межевания в его составе проекта планировки для строительства линейного объекта на территории муниципального образования - "Строительство КЛ-10кВ и установка новой двухтрансформаторной КТП для электроснабжения производственной базы, расположенной по адресу: г. Кирово-Чепецк ул. Свердлова" (далее - проект планировки и проект межевания в его составе проекта планировки), протокол публичных слушаний от 24.06.2014 по проекту планировки и проект межевания в его составе проекта планировки, заключение о результатах публичных слушаний от 24.06.2014 по проекту планировки и проект межевания в его составе проекта планировки, в соответствии с п. 26, ч. 1, ст. 16 Федерального закона от 06.10.2003 № 131-ФЗ "Об общих принципах организации местного самоуправления в Российской Федерации" и ч. 13, ч. 14 ст. 46 Градостроительного кодекса Российской Федерации, администрация муниципального образования "Город Кирово-Чепецк" Кировской области ПОСТАНОВЛЯЕТ:

1. Утвердить проект планировки и проект межевания в его составе проекта планировки для строительства линейного объекта на территории муниципального образования - "Строительство КЛ-10кВ и установка новой двухтрансформаторной КТП для электроснабжения производственной базы, расположенной по адресу: г. Кирово-Чепецк ул. Свердлова". Прилагается.

2. Отделу организационного обеспечения администрации муниципального образования "Город Кирово-Чепецк" Кировской области в течение семи дней со дня утверждения, опубликовать утвержденный проект планировки и проект межевания в его составе проекта планировки в порядке, установленном для официального опубликования муниципальных правовых актов, иной официальной информации.

3. Муниципальному казенному учреждению "Муниципальные информационные ресурсы" города Кирово-Чепецка Кировской области разместить утвержденный проект планировки и проект межевания в его составе проекта планировки на официальном сайте муниципального образования "Город Кирово-Чепецк" Кировской области.

Глава администрации муниципального образования "Город Кирово-Чепецк" Кировской области

НЕКОММЕРЧЕСКОЕ ПАРТНЕРСТВО
САМОРЕГУЛИРУЕМАЯ ОРГАНИЗАЦИЯ
«ОБЪЕДИНЕНИЕ ИНЖЕНЕРОВ ИЗЫСКАТЕЛЕЙ»

ООО «ИНЖЕНЕРНЫЕ ИЗЫСКАНИЯ»

**ПРОЕКТ ПЛАНИРОВКИ И ПРОЕКТ
МЕЖЕВАНИЯ В ЕГО СОСТАВЕ ПРОЕКТА
ПЛАНИРОВКИ ТЕРРИТОРИИ ОБЪЕКТА
«СТРОИТЕЛЬСТВО КЛ- 10кВ И УСТАНОВКА
НОВОЙ ДВУХТРАНСФОРМАТОРНОЙ КТП ДЛЯ
ЭЛЕКТРОСНАБЖЕНИЯ ПРОИЗВОДСТВЕННОЙ
БАЗЫ, РАСПОЛОЖЕННОЙ ПО АДРЕСУ:
Г. КИРОВО-ЧЕПЕЦК, УЛ. СВЕРДЛОВА»**

ТОМ I

Проектно-подготовительный раздел

ПРОЕКТ ПЛАНИРОВКИ ТЕРРИТОРИИ						
ПОЯСНИТЕЛЬНАЯ ЗАПИСКА						
1. Введение						
<p>Проект планировки линейного объекта представляет собой комплект документации, разрабатываемой с целью обеспечения стабильного развития линейных объектов в качестве составных элементов структуры планировки, как отдельно для каждого комплекса, так и для г. Кирово-Чепецка в целом.</p> <p>Проект планировки и проект межевания в составе проекта планировки территории линейного объекта: «Строительство КЛ-10кВ и установка новой двухтрансформаторной КТП для электроснабжения производственной базы, расположенной по адресу: г. Кирово-Чепецк, ул. Свердлова», разработан на основании:</p> <ul style="list-style-type: none"> • Постановления администрации муниципального образования «Город Кирово-Чепецк» Кировской области от 03.03.2013г. № 834. • Технического задания на выполнение проектно-исследовательских работ на «Строительство КЛ-10кВ и установка новой двухтрансформаторной КТП для электроснабжения производственной базы, расположенной по адресу: г. Кирово-Чепецк, ул. Свердлова». • Технических условий ОАО «Коммулсервис» от 18.02.2013г. № 101М-06/13. • Технических условий ОАО «Росетелеком» от 08.07.2013г. № 51-12/265. <p>Инженерно-геологические изыскания по объекту выполнены ООО «Инженерные изыскания». Проектные работы линейного объекта «Строительство КЛ-10кВ и установка новой двухтрансформаторной КТП для электроснабжения производственной базы, расположенной по адресу: г. Кирово-Чепецк, ул. Свердлова», выполнены ООО «ТЭС». Проект планировки территории разработан в соответствии с действующими нормативными и проектными документами:</p> <ul style="list-style-type: none"> • Градостроительный кодекс Российской Федерации от 22 декабря 2004г. (федеральный закон N 190-ФЗ) • «Правила технологического присоединения энергопринимающих устройств потребителей электрической энергии, объектов по производству электрической энергии, а также объектов электросетевого хозяйства, принадлежащих сетевым организациям и иным лицам, к электрическим сетям» утвержденным Постановлением Правительства Российской Федерации от 21.03.2007г. №168, от 14.02.2009г. №118 и от 21.04.2009г. №334. • Земельный кодекс Российской Федерации от 25 октября 2001г. (федеральный закон N 190-ФЗ) N 136-ФЗ. • Федеральный закон «О государственном кадастре недвижимости» от 24.07.2007 № 221. 						
080-13-113						Лист
						4
Изм. №	Кол-во	Лист	Итого	Изм.	Дата	

<ul style="list-style-type: none"> • Постановление правительства РФ от 24.02.2009 г. № 160 "О порядке установления охранных зон объектов электросетевого хозяйства и особых условий использования земельных участков, расположенных в границах таких зон" • СНиП 12-03-2001 «Безопасность труда в строительстве» • СНиП 11-04-2003 Инструкция о порядке разработки, согласования, экспертизы и утверждения градостроительной документации. • РДС 30-201-98. Инструкция о порядке проектирования и установления красных линий в городах и других поселениях РФ. • СНиП 2.07.01-89*. Градостроительство, планировка и застройка городских и сельских поселений. • СНиП 23-01-99 «Строительная климатология» от 24 декабря 2002г. • Правил землепользования и застройки городского округа муниципального образования «Город Кирово-Чепецк» Кировской области от 30.11.2011 № 12/70 						
080-13-113						Лист
						5
Изм. №	Кол-во	Лист	Итого	Изм.	Дата	

2. Характеристика природных и инженерно-геологических условий																																														
2.1 Природно-климатические условия.																																														
<p>Климатическая информация имеет большое прикладное значение. Необходимость ее получения обусловлена зависимостью экономики от природно-климатических условий, как всей страны, так и отдельных ее регионов. Поэтому для наиболее эффективного функционирования всех отраслей региональной экономики необходимо знание климатических особенностей не только всей страны, но и ее конкретных территорий.</p> <p>Расположен в географическом центре Кировской области Волго-Вятского региона, при впадении реки Чепца в Вятку, в 22 км к юго-востоку от города Кирова.</p> <p>Климат умеренно-континентальный с продолжительной снежной зимой и умеренно теплым летом. Самым теплым месяцем является июль - среднесуточная температура 17,8 градуса, самым холодным - январь - среднесуточная температура 14,2 градуса ниже нуля. Безморозный период 195 дней. Проморозные дни начинаются в ноябре, оттаивание - в апреле. Средняя глубина промерзания составляет 70-94 см. В течение всего года высокую повторяемость имеют западные ветры. Зимой наблюдается преобладание южных и юго-восточных ветров. Территория подвержена инверсионной циклонии, что приводит к частым выпадениям осадков и преобладанию облачной погоды.</p>																																														
<table border="1"> <tr> <td colspan="12" style="text-align: center;">Климат Кирово-Чепецка</td> </tr> <tr> <td>Показатель</td> <td>Янв.</td> <td>Февр.</td> <td>Март</td> <td>Апр.</td> <td>Май</td> <td>Июнь</td> <td>Июль</td> <td>Авг.</td> <td>Сен.</td> <td>Окт.</td> <td>Нояб.</td> <td>Дек.</td> <td>Год</td> </tr> <tr> <td>Средняя температура, °С</td> <td>-12,2</td> <td>-11,5</td> <td>-8,8</td> <td>2,3</td> <td>10,6</td> <td>16,6</td> <td>18,3</td> <td>15,4</td> <td>8,5</td> <td>2,3</td> <td>-6,7</td> <td>-12,2</td> <td>2,4</td> </tr> </table>							Климат Кирово-Чепецка												Показатель	Янв.	Февр.	Март	Апр.	Май	Июнь	Июль	Авг.	Сен.	Окт.	Нояб.	Дек.	Год	Средняя температура, °С	-12,2	-11,5	-8,8	2,3	10,6	16,6	18,3	15,4	8,5	2,3	-6,7	-12,2	2,4
Климат Кирово-Чепецка																																														
Показатель	Янв.	Февр.	Март	Апр.	Май	Июнь	Июль	Авг.	Сен.	Окт.	Нояб.	Дек.	Год																																	
Средняя температура, °С	-12,2	-11,5	-8,8	2,3	10,6	16,6	18,3	15,4	8,5	2,3	-6,7	-12,2	2,4																																	
<p>Среднегодовая температура воздуха - 2,4 °С Относительная влажность воздуха — 72,7 % Средняя скорость ветра — 3,1 м/с</p>																																														
2.2 Инженерно-геологическая характеристика																																														
<p>Актуальность климатических данных и инженерно-геологических характеристик в настоящее время обусловлены их активным использованием в строительстве. По климатическому районированию территории согласно приложению 1 СНиП 23-01-99 Кировская область, относится в IV строительно-климатической зоне.</p> <p>В геоморфологическом отношении участок приурочен к водораздельной поверхности, разбитой реками Ватка и Чепца. Рельеф на участке проектирования пересеченный, от низкого до слабохолмистого, без выраженных уклонов различного направления. Рельеф подвержен техногенным изменениям, связанным со строительством коммуникации и</p>																																														
080-13-113						Лист																																								
						6																																								
Изм. №	Кол-во	Лист	Итого	Изм.	Дата																																									

Основные проектные решения					
<p>Проектной документацией предусматривается строительство КЛ 10 кВ и установка двухтрансформаторной киосковой КТП 10/0,4 кВ.</p> <p>Протяженность шинь прокладываемых сетей 393 м (без учета прокладки в ТП).</p> <p>Район размещения проектируемого объекта характеризуется следующими климатическими параметрами: III (20 мм) район по гололеду и III (640 Па, 32 м/с) район по ветру.</p> <p>КТП выполняется двухтрансформаторной киоскового типа и устанавливается на фундаменте из блоков ФБС.</p> <p>Подключение проектируемых кабелей в ТП-149 выполняется к зажимам выключателей нагрузки совместно с существующими вводами, также выполненными кабелями.</p> <p>Прокладку кабеля в земле выполнить в соответствии с типовым проектом А5-92 «Прокладка кабелей напряжением до 35 кВ в траншеях». Глубина заложения кабельной линии от инвентарной отметки равна 0,7 м. Кабели укладываются на подсыпку из слоя песка толщиной 100 мм. После прокладки кабеля толщина слоя засыпки должна быть не менее 100 мм. Для компенсации температурных деформаций кабели в траншеи укладываются с запасом по длине (вспейкой). Кроме того, на обоих концах кабелей следует предусмотреть монтажные запасы не менее 3 м в каждом компенсаторе. При прокладке кабелей в траншею необходимо выполнить защиту от возможных механических повреждений путем закрытия кабеля кирпичом. Расстояние в свету между кабелями в траншее должно быть не менее 100 мм.</p> <p>Наход кабелей из ТП-149 выполняется в заделанные в фундаменте трубы. Пересечение автодороги (ул. Сосновая) выполняется также в уже заложённых трубах.</p> <p>Пересечения и параллельная прокладка КЛ 10 кВ с подземными коммуникациями выполняются в соответствии с ПУЭ 7-е изд. и разрезами на чертеже 02/06-1311.ЭС-РЧ1.</p> <p>Для оконцевания силовых кабелей проектом предусмотрены кабельные муфты внутренней установки марки КВТм-70/120.</p> <p>Интенсивность грозовой деятельности в районе проектируемого объекта согласно техническому заданию составляет 40-60 часов.</p> <p>Защита оборудования КТП от грозных перенапряжений не предусматривается, т.к. КТП с кабельными вводами и выводами.</p> <p>Охрана труда и техника безопасности при эксплуатации проектируемого объекта обеспечиваются соответствием проектных решений «Правилам устройства электроустановок» (ПУЭ), «Строительным нормам и правилам» (СНиП), «Межотраслевым правилам по охране труда (правилам безопасности) при эксплуатации электроустановок» (ПОТ РМ-016-2001).</p>					
080-13-113					Лист
					8
Имя	Возраст	Лист	Знак	Почта	Дата

Охрана окружающей среды. При выявлении и оценке факторов негативного воздействия проектируемого объекта на окружающую среду в процессе его строительства и эксплуатации, использованы рекомендации Практического пособия к СП 11-101-95 по разрабровке раздела «Оценка воздействия на окружающую среду» (ГП «ДЦЕП-ТРИНВЭС» (проект, М., 1998г.).					
<p>Проектируемый объект предназначен для передачи электрической энергии на напряжение 10 кВ и дальнейшей трансформации на напряжение 0,4 кВ. Указанный технологический процесс является экологически чистым: отходы, вредные выбросы в атмосферу, промышленные, ливневые стоки отсутствуют. Воздействие ТП 10/0,4 кВ на окружающую среду выражается в наличии шума от трансформаторов. Расстояние от ТП до ближайших домов обеспечивает допустимый уровень шума в зоне жилой застройки.</p> <p>В соответствии с санитарными правилами «Санитарно-защитные зоны и санитарная классификация предприятий, сооружений и иных объектов» (Сан-Пин № 2.2.1/2.1.1.1200-03 и «Санитарными нормами защиты населения от воздействия электрического поля...» (СанПин № 2971-84, 28.02.84, М3 СССР) защита населения от воздействия электрического поля, создаваемого воздушными линиями электропередачи переменного тока промышленной частоты напряжением до 10000 В не требуется.</p> <p>Воздействие проектируемого объекта на окружающую среду выражается в использовании земель, необходимых для его сооружения. Земельный участок под КТП используется на условиях долгосрочной аренды. Размер земельного участка определен в соответствии с «Правилами определения размеров земельных участков для размещения воздушных линий электропередачи и опор линий связи, обслуживающих электрические сети» (утв. Постановлением Правительства Российской Федерации от 11 августа 2003 года № 486).</p> <p>Из-за малой продолжительности строительства и территориальной расположенности объекта строительства загрязнение атмосферы выбросы строительной техники не превысят фоновый уровень загрязнения воздуха.</p> <p>Зарегистрированные месторождения полезных ископаемых на трассе КЛ отсутствуют.</p> <p>В настоящей проектной документации все технические решения по сооружениям, конструкциям, оборудованию и технологической части, а также по природоохранным мероприятиям приняты и разработаны в полном соответствии с действующими на дату выпуска проектной документации нормами и правилами, включая правила пожарной безопасности.</p> <p>При соблюдении правил технической эксплуатации, а также требований техники безопасности и пожаробезопасности, эксплуатации сооружений, выполненных по данной проектной документации, безопасна.</p>					
080-13-113					Лист
					10
Имя	Возраст	Лист	Знак	Почта	Дата

<p>требования которых направлены на создание безопасных условий труда, предупреждение производственного травматизма, предотвращение пожаров и аварийных ситуаций.</p> <p>В целях создания безопасных условий труда при эксплуатации проектируемого объекта проектная документация предусматривает:</p> <ul style="list-style-type: none"> использование технически совершенного оборудования; применение типовых проектов, разработанных с учётом создания безопасных условий труда; использование заземляющих устройств с сопротивлением, соответствующим требованиям ПУЭ; использование коммутационных аппаратов с целью создания условий безопасного производства работ на оборудовании КТП и в сетях 10-0,4 кВ; монтаж стационарных заземляющих устройств с сопротивлением, соответствующим требованиям ПУЭ; <p>КТП является наружной электроустановкой, проектируемой по специальным нормам и правилам (ПУЭ), и не подлежит классификации, принятой в НПБ 107-97 «Определение категорий наружных установок по пожарной опасности».</p> <p>При выборе места размещения КТП учесть требования ПУЭ (7-е издание) по соблюдению противопожарных расстояний. Эти расстояния составляют:</p> <p>от КТП до жилых зданий и хозяйственных - не менее 10 м (ПУЭ, 7-е издание, п. 4.2.131).</p> <p>Противопожарная безопасность проектируемого объекта обеспечивается:</p> <ul style="list-style-type: none"> автоматическим отключением токов перегрузки и короткого замыкания; заземлением оборудования, металлические корпуса которого могут оказаться под напряжением; <p>соблюдением расстояний от ТП до зданий, сооружений, наружных установок в соответствии с требованиями НПБ, СНиП и ПУЭ.</p> <p>К заземляющему устройству следует присоединить нейтраль и корпус трансформатора, корпус КТП и все другие металлические части, которые могут оказаться под напряжением при повреждении изоляции. Заземляющее устройство КТП должно иметь сопротивление не более 4 Ом (ПУЭ 7-е изд. п.1.7.97, 1.7.101).</p> <p>Горизонтальные заземлители должны быть выполнены из круглой стали диаметром не менее 10 мм, вертикальные - не менее 16 мм.</p> <p>Заземлению подлежат также металлическая броня кабелей.</p> <p>Указания по расстановке заземляющих устройств, предусмотренных проектной документацией, их конструктивному исполнению и сопротивлению в зависимости от удельного сопротивления грунтов см. ведомость грозозащитных и заземляющих устройств</p>					
080-13-113					Лист
					9
Имя	Возраст	Лист	Знак	Почта	Дата

4. Улично-дорожная сеть и транспортное решение					
4.1. Существующее положение.					
<p>Дом чертеж и проект планировки территории.</p> <p>Основной проезд по планируемому трассе КЛ-10кВ с земель общего пользования г. Кирово-Чепецка по улице Сосновая.</p>					
4.2. На период осуществления проекта					
<p>На проектируемой трассе имеются пересечения с инженерными коммуникациями подземные: водопровод, теплотрасса, канализация, ливневая канализация, кабели связи и эл. кабель, расстояния до инженерных сооружений и коммуникаций при пересечении, приняты в соответствии с требованиями ПУЭ.</p> <p>КЛ 10 кВ проходит по населенной местности.</p> <p>Пересечение и параллельное следование по землям общего пользования (улицы Сосновая, Свердловская).</p> <p>На период строительно-монтажных работ электрических сетей устанавливается подоса временного отвода земель шириной 8м. Дом чертеж «Проект планировки территории».</p> <p>Площадь земельного участка, временно используемого для нужд строительства составляет 0,27 га.</p> <p>Согласно технологическим картам, регламентирующим порядок выполнения строительно-монтажных работ, почвенный слой удаляется только в местах раскопок траншей под КЛ и используется в непосредственной близости от них. Для движения строительной техники в процессе строительно-монтажных работ используются существующие проезды.</p> <p>Красные линии и параметры улично-дорожной сети на проектируемой территории ливневой объекта – «Строительство КЛ-10кВ и установка новой двухтрансформаторной КТП для электроснабжения производственной базы, расположенной по адресу: г. Кирово-Чепецк, ул. Свердловская» приняты существующие и в соответствии сложившейся планировочной ситуацией.</p>					
080-13-113					Лист
					11
Имя	Возраст	Лист	Знак	Почта	Дата

КАТАЛОГ				
точка поворота границы части земельного участка № 471Ау1				
Кадастровый квартал № 43.42.000050 (охранная зона электросетей)				
Населенный пункт г. Кирово-Чепецк				
N точки	X	Y	Дир. угол	Длина
н43	577623,00	2220115,42	195° 53' 30"	2,00
н42	577622,42	2220117,33	195° 31' 27"	0,19
н44	577622,24	2220117,26	283° 53' 49"	2,00
н45	577622,72	2220116,34	15° 56' 43"	0,29
н43	577623,00	2220115,42		
Площадь = 0,48 кв.м. Периметр = 4,47 м.				
КАТАЛОГ				
точка поворота границы части земельного участка № 3У1Ау1				
Кадастровый квартал № 43.42.000050 (охранная зона электросетей)				
Населенный пункт г. Кирово-Чепецк				
N точки	X	Y	Дир. угол	Длина
н14	577703,97	2220175,86	103° 18' 24"	2,00
н13	577703,61	2220177,61	195° 48' 16"	12,78
н20	577691,21	2220174,34	202° 59' 33"	4,02
н21	577697,61	2220172,77	285° 0' 15"	0,42
н22	577687,64	2220172,37	285° 15' 18"	1,60
н23	577688,06	2220170,83	22° 58' 51"	4,15
н24	577691,68	2220172,45	15° 48' 4"	12,56
н14	577703,97	2220175,86		
Площадь = 33,52 кв.м. Периметр = 37,53 м.				
КАТАЛОГ				
точка поворота границы части земельного участка № 3У2Ау1				
Кадастровый квартал № 43.42.000050 (охранная зона электросетей)				
Населенный пункт г. Кирово-Чепецк				
N точки	X	Y	Дир. угол	Длина
н31	577624,96	2220144,08	105° 33' 16"	2,01
н30	577624,42	2220146	202° 68' 0"	8,76
н32	577618,35	2220142,58	284° 56' 5"	8,03
н33	577618,42	2220134,82	15° 58' 5"	2,00
н34	577620,34	2220135,37	104° 54' 7"	6,26
н35	577618,73	2220141,42	22° 57' 54"	6,77
н31	577624,96	2220144,08		
Площадь = 29,79 кв.м. Периметр = 33,83 м.				
080-13-113				Лист
				16

6.2 Распределение площадей, предельно допустимых к временному загибанию на период строительства			
На период строительства - монтажных работ электрических сетей устанавливается полоса временного отвода земель шириной 8м. для черной и белой и шпорок территории.			
Таблица № 6.2			
№ земельного участка	Вид права	Протяженность	S (площадь)
43.42.000050.47	право на зарегистрированную	0,25	4
43.42.000050.160	Государственная собственность на разграниченную	46,00	305
43.42.000050.132		43,75	373
43.42.000050.371		17,00	136
43.42.000050.372		15,00	125
43.42.000051.371		52,00	511
43.42.000051.372	219,00	1211	
Итого:		393,00	2665
080-13-113			
Лист			
18			

КАТАЛОГ				
точка поворота границы части земельного участка № 3У1Ау1				
Кадастровый квартал № 43.42.000051 (охранная зона электросетей)				
Населенный пункт г. Кирово-Чепецк				
N точки	X	Y	Дир. угол	Длина
н1	577629,67	2219986,14	107° 47' 56"	6,84
н2	577627,78	2220002,95	197° 24' 3"	52,40
н3	577777,79	2219986,98	286° 10' 49"	2,01
н4	577778,34	2219986,05	17° 24' 28"	44,46
н5	577620,76	2219989,35	287° 48' 1"	4,88
н6	577622,25	2219983,70	17° 45' 20"	8,00
н1	577629,67	2219986,14		
Площадь = 144,64 кв.м. Периметр = 119,59 м.				
КАТАЛОГ				
точка поворота границы части земельного участка № 3У2Ау1				
Кадастровый квартал № 43.42.000051 (охранная зона электросетей)				
Населенный пункт г. Кирово-Чепецк				
N точки	X	Y	Дир. угол	Длина
н4	577778,34	2219986,05	106° 10' 49"	2,01
н3	577777,79	2219986,98	197° 26' 49"	0,37
н7	577777,43	2219986,87	106° 28' 18"	60,56
н8	577760,26	2220044,34	99° 16' 42"	5,01
н9	577759,45	2220049,88	106° 13' 57"	43,86
н10	577747,19	2220061,99	109° 35' 16"	89,45
н11	577721,84	2220176,73	145° 33' 33"	7,63
н12	577715,38	2220181,16	195° 48' 37"	12,33
н13	577703,61	2220177,61	283° 18' 24"	2,00
н14	577703,97	2220175,86	15° 48' 1"	11,48
н15	577715,02	2220178,98	325° 34' 3"	6,21
н16	577720,14	2220175,47	286° 39' 19"	128,92
н17	577757,09	2220051,96	279° 15' 4"	7,59
н18	577758,31	2220044,47	286° 28' 30"	62,69
н19	577776,08	2219984,35	17° 16' 53"	2,36
н4	577778,34	2219986,05		
Площадь = 429,64 кв.м. Периметр = 441,66 м.				
080-13-113				Лист
				17

ОБОСНОВАНИЕ ПРОЕКТА ПЛАНИРОВКИ И ПРОЕКТА МЕЖЕВАНИЯ ТЕРРИТОРИИ			
7. Вывод			
<p>Планирование расположения линейных объектов и определение оптимального варианта их размещения позволяет минимизировать затраты на строительство, а также оптимальным образом речунировать вопросы собственности на землю.</p> <p>Проект планировки территории с проектом межевания и его составе для строительства линейного объекта «Строительство КЛ-10кВ и установка полной двухтрансформаторной КТП для электроснабжения производственной базы, расположенной по адресу: г. Кирово-Чепецк, ул. Свердлова» в проекте приняты технические решения, направленные на повышение надежности электроснабжения:</p> <ul style="list-style-type: none"> • осуществлен выбор оптимального варианта трассы КЛ-10кВ максимально исключаящего участки с неблагоприятными воздействиями природного и технологического характера; <p>В целях создания безопасных условий труда при эксплуатации проектируемого объекта проект предусматривает:</p> <ul style="list-style-type: none"> • использование технически совершенного оборудования; • применение типовых проектов, разработанных с учётом создания безопасных условий труда; <p>Противопожарная безопасность проектируемого объекта обеспечивается:</p> <ul style="list-style-type: none"> • соблюдением расстояний от КЛ до сооружений, наружных установок в соответствии с требованиями НПБ, СНиП и ПУЭ. <p>Для электрических сетей установлена охранная зона - территория с особыми условиями использования</p> <p>а) вдоль трассы КЛ-10кВ - в виде территории, ограниченной условными линиями, проходящими на расстоянии 1 метр с каждой стороны кабеля.</p> <p>в целях обеспечения нормальных условий ее эксплуатации и исключения возможности ее повреждения.</p> <p>Выбор участка под строительство трассы КЛ-10кВ выполнен с учетом минимизации затрат на строительство и монтаж объекта, на прокладку коммуникационных сетей, соблюдения санитарно-защитных и охранных зон.</p> <p>В настоящей проектной документации все технические решения по сооружениям, конструкциям, оборудованию и технологической части, а также по природоохранным мероприятиям приняты и разработаны в полном соответствии с действующими на дату выпуска проектной документации нормами и правилами, включая правила пожарной безопасности.</p>			
080-13-113			
Лист			
19			

Приложение № 1
к договору подряда
на выполнение работ (оказание услуг)
для нужд ОАО «Коммуэнерг»

Закупка №
Лот №

Утверждаю:
Заместитель генерального директора по электрическим сетям
ОАО «Коммуэнерг»

(Подпись)
/В.В. Колесников/
20 г.

ТЕХНИЧЕСКОЕ ЗАДАНИЕ

на выполнение проектно-изыскательских работ по строительству КЛ-10кВ,
и установка новой двухтрансформаторной КТП для электроснабжения производствен-
ной базы, расположенной по адресу: г. Кирово-Чепецк, ул. Свердлова.

Согласовано:

Начальник ОПТ *(Подпись)* /В.В. Казаков/

г. Киров
2013 г.

1. ЗАДАНИЕ НА ВЫПОЛНЕНИЕ РАБОТ

1.1. Выполнение проектно-изыскательских работ на «Строительство КЛ-10кВ и установка новой двухтрансформаторной КТП для электроснабжения производственной базы, расположенной по адресу: г. Кирово-Чепецк, ул. Свердлова».

2. ТРЕБОВАНИЯ К ПОДРЯДНОЙ ОРГАНИЗАЦИИ

2.1. Документы, подтверждающие регистрацию участника в СРО, наличие у подрядной организации свидетельства о допуске на выполнение соответствующих видов работ, выданных в установленном порядке СРО.

2.2. Документы, подтверждающие квалификацию подрядной организации:

- Желательно наличие трудовых ресурсов основных категорий (ГИП, проектировщики и т.п.) в количестве не менее 5 человек;
- Желательно наличие опыта выполнения аналогичных работ, а именно не менее 10 выполненных аналогичных проектов;
- Справка о выполнении аналогичных работ;

2.3. Документы, подтверждающие регистрацию подрядной организации в качестве юридического лица.

3. МЕСТО РАСПОЛОЖЕНИЯ ОБЪЕКТА

Кировская область, г. Кирово-Чепецк, ул. Свердлова.

4. ОСНОВАНИЕ ДЛЯ ПРОЕКТИРОВАНИЯ

4.1. Договор на технологическое присоединение – 1 шт.

4.2. Основные нормативно-технические документы (НТД), определяющие требования к проекту:

- ПУЭ, ПТЭ;
- Постановление Правительства Российской Федерации от 16 февраля 2008 г. № 87 «О составе разделов проектной документации и их содержании»;
- Градостроительный кодекс РФ;

5. ВИД СТРОИТЕЛЬСТВА

Вид строительства – новое строительство.

6. ОСНОВНЫЕ ХАРАКТЕРИСТИКИ ОБЪЕКТА

6.1. Ориентировочный объем строительства распределит 10 кВт:

• КЛ-10 кВ* – 0,35 км;
• установка двухтрансформаторной КТП 10/0,4 кВ* – 1 шт.
* объем выполняемого строительства определить при присоединении заказчика;
6.2. Климатические условия района размещения объекта:

Таблица 1

Характеристика района размещения объекта	
Показатель	Значение
Климатические условия района размещения объекта и соответствия: - по ветру - по гололеду	III (640 Па, 32 м/с) III (20 мм)
Климатическое исполнение оборудования должно соответствовать ГОСТ 15150-69 и ГОСТ 15534.1-89	

7. ОБЪЕМ И СОСТАВ ПРОЕКТИРОВАНИЯ

7.1. Заказчик передает Подрядчику следующие исходные предпроектные документы:

7.1.1. Перечень потребителей (с указанием требуемой мощности) присоединяемых к новой сети в г. Кирово-Чепецк.

7.1.2. Технические условия для присоединения энергопринимающих устройств к сетям ОАО «Коммуэнерг», на основании которых делается проектирование.

7.2. При разработке проекта учесть:

7.2.1. Монтаж двух КЛ-10кВ от ТП-145, ф. №20 ВЛ-10кВ, ф. №21 ВЛ-10кВ, ПС Чепца 110/10кВ;

7.2.2. КТП должна быть трапециевидного типа с кабельными вводами со стороны 10кВ и со стороны 0,4кВ;

7.2.3. Выполнить проект планировки и в его составе проект межевания территории для размещения проектируемой КЛ-10кВ и новой КТП;

7.2.4. Провести расчет площадей земельных участков: для КЛ-10 кВ и новой КТП - временный и постоянный (аренда) отвода земли с учетом охранный зоны.

7.2.5. На схеме указать координаты точек установки проектируемых опор и КТП.

7.3. Разработанная проектная документация передается в полном объеме заказчику в 3-х экземплярах на бумажном носителе и в 1 экземпляре в электронном виде, при этом текстовую и графическую информацию представить в стандартных форматах Windows, MS Office, pdf.

7.4. Состав и объем рабочей документации могут уточняться Заказчиком по результатам рассмотрения законченных проектированием разделов, представленных Подрядчиком на согласование. Состав рабочей документации и основные технические решения в процессе проектирования согласовать с Заказчиком.

8. ОСОБЫЕ УСЛОВИЯ

8.1. Разработанная рабочая документация является собственностью Заказчика и передача ее третьим лицам без его согласия запрещается.

8.2. Предпроектное согласование трасс для строительства КЛ-10кВ и место установки двухтрансформаторной КТП 10/0,4 кВ согласовать с Кирово-Чепецким МТЭС и ОПТ ОАО «Коммуэнерг».

8.3. Проектная организация получает все необходимые для выполнения проектно-изыскательских работ согласования и заключения от природоохранных органов, органов архитектуры и градостроительства и других заинтересованных и надзорных организаций. При необходимости, в процессе проектирования, проектная организация получает за свой счет технические условия на пересечения и обхождения с инженерными коммуникациями.

9. ОСНОВНЫЕ ТРЕБОВАНИЯ К ВЫПОЛНЕНИЮ РАБОТ

9.1. Все применяемые сметные коэффициенты должны быть согласованы с Заказчиком.

9.2. Сметная документация на строительство должна разрабатываться с использованием нормативной базы ТЕР для Кировской области (Постановление Правительства Кировской области от 26.07.2010 г. № 60/350) и «Указаний по применению территориальных расценок на территории Кировской области» (изд. 3, утверждены Распоряжением Правительства Кировской области от 26.07.2010 № 60/350). Стоимость материалов по ценам сборника «Строй-Цена» ГАУ «Кировский региональный центр по ценообразованию в строительстве».

Сметная документация на пусконаладочные работы разрабатывается по нормам ФЕР с пересчетом в уровень текущих цен индексами ГАУ «Кировский региональный центр по ценообразованию в строительстве».

9.3. Заказчик и Подрядчик в 10-дневный срок после подписания Договора на выполнение проектно-изыскательских работ назначают ответственных представителей – кураторов хода проектных работ по данному объекту, организующих взаимодействие Заказчик и Подрядчика при выполнении, согласовании и приемке проектно-изыскательских работ.

10. СРОКИ ВЫПОЛНЕНИЯ РАБОТ

10.1. Требуемые сроки выполнения работ:

Начало выполнения работ – с момента заключения договора;

Окончание выполнения работ – 20 рабочих дней с момента подписания договора.

11. ПРИЛОЖЕНИЯ К ТЕХНИЧЕСКОМУ ЗАДАНИЮ

11.1. Приложение №1 – Перечень оборудования, рекомендуемого к применению при строительстве объекта.

11.2. Приложение №2 – Перечень заявителей на момент выпуска технического задания.

11.3. Приложение №3 – План места расположения подключаемых объектов.

Техническое задание подготовил:

Инженер ОПТ
тел. (8332) 62-15-22

(Подпись)
Д.В.Шемакин

Приложение №1 к техническому заданию

Таблица 2

Перечень оборудования, рекомендуемого к применению при проектировании ЛЭП 0,4-10 кВ и КТП 10/0,4 кВ		
№ п/п	Тип оборудования	Марка оборудования
1.	Кабель КЛ 10 кВ	Марки и сечение кабеля определять проектом.
2.	ТП	- ТП классического типа (завод изготовитель: Самарский завод «Электроштаб», Магский электротехнический завод им. В. И. Козлова и т.п.) с автоматическим выключ. типа ВА37 с электромагнитным расцепителем; - трансформатор ТМГ с группой соединения обмоток Y/Y с нулем (завод изготовитель: Минский электротехнический завод им. В. И. Козлова, ОАО «ЭТК «ВирЗСТ», ОАО «Алтайский трансформаторный завод»)

Примечания:

1. Возможна замена маркированного оборудования на аналогичное по согласованию с Заказчиком.

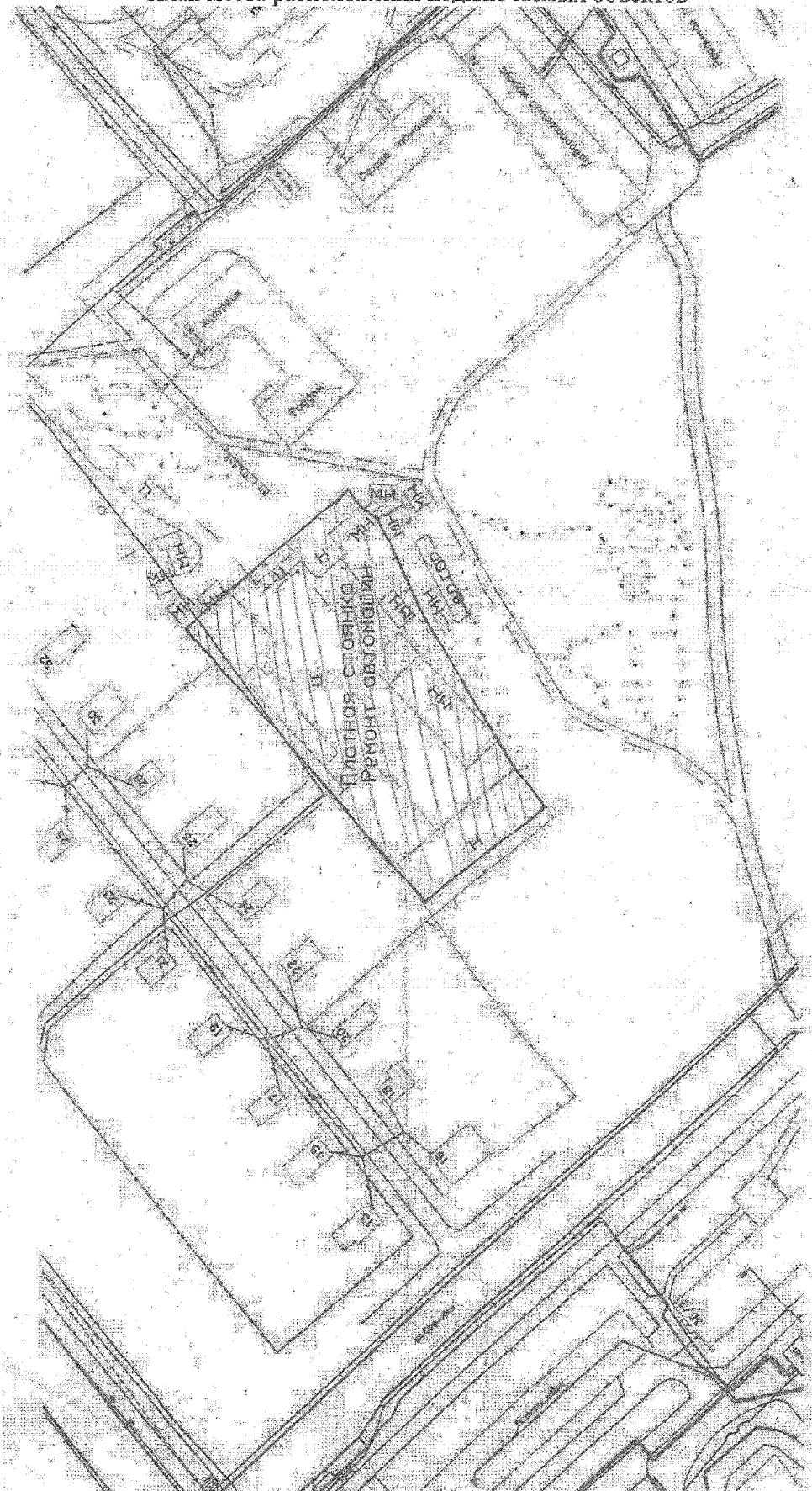
Приложение №2 к техническому заданию

Таблица 3

Перечень заявителей на момент подготовки технического задания			
Заявитель	Объект электроснабжения	Мощность, кВт	Дата заключения договора на технологическое присоединение
Медведев Виктор Петрович	Производственная база	15	18.02.2013
Северюхин Сергей Геннадьевич	Производственная база	15	18.02.2013

Приложение №3 к техническому заданию

План места расположения подключаемых объектов



Приложение № 1 к договору об оказании технологических услуг связи в зоне охранных сетей № 191М-06/13 от «13» февраля 2013г.

ТЕХНИЧЕСКИЕ УСЛОВИЯ

№ 191М-06/13 от «13» февраля 2013г.

для присоединения энергопринимающих устройств физического лица к электрическим сетям

Сетевая организация – ОАО «Коммуэнергет» Кирово-Чепецкое МПЭС. Завязать: Мельников Виктор Иванович

- 1. Наименование энергопринимающих устройств заявителя ВРУ-0,4кВ пропускной базы.
2. Наименование и место нахождения объектов, в целях электрификации которых, осуществляется присоединение к электрическим сетям энергопринимающих устройств заявителя.
3. Максимальная мощность вновь присоединяемых энергопринимающих устройств заявителя.
4. Категория надежности ПП.
5. Класс напряжения электрических сетей, к которым осуществляется технологическое присоединение 0,4 кВ.
6.1 от ввода в эксплуатацию энергопринимающих устройств заявителя 2013г.
7. Также присоединения (сводные распределительные устройства, линии электропередачи, базовые подстанции, генераторы) в максимальной мощности энергопринимающих устройств по каждой точке проектируемая ЛЭП-0,4кВ проектируемая КТП-10/0,4кВ ф. №21-10кВ, 1 стл. 10кВ, ПС «Сосновка» 110/10кВ.
8. Основной источник питания проектируемая КТП-10/0,4кВ ф. №21-10кВ, 1 стл. 10кВ, ПС «Сосновка» 110/10кВ.
9. Резервный источник питания – не предусматривается.
10. Система организации осуществляется.
11.1 Монтаж КЛ-10кВ (открытый) от ПП-149, ф. №20-10кВ, ф. №21-10кВ, ПС «Сосновка» 110/10кВ.
11.2 Монтаж проектируемой трансформаторной КТП-10/0,4кВ. Мощность трансформатора определяется проектом.
11.3 Электрическое исполнение КТП-10/0,4кВ выполнять проектируемые КЛ-10кВ, длиной от ПП-149, ф. №20-10кВ, ф. №21-10кВ, ПС «Сосновка» 110/10кВ.
11.4 Монтаж проектируемой ЛЭП-0,4кВ до границы земельного участка.
11.5 Разработка проекта внешнего электрооборудования.
11.6 Проект, согласно ПУЭ, определять.
11.6.1 Место установки КТП-10/0,4кВ.
11.6.2 Съемы РУ-10кВ, РУ-0,4кВ проектируемой КТП-10/0,4кВ.
11.6.3 Тавсы, сечения, марки, длины КЛ-10кВ, ЛЭП-0,4кВ.
11.6.4 Розетки для проектируемых объектов.
11.6.5 Выбор и установку электрооборудования.
11.7 Промышленные Зависимости к проектируемой ЛЭП-0,4кВ.
11.7.1 Заявитель осуществляет:
11.1 Ввод в ВРУ-0,4кВ Заявитель КЛ-0,4кВ в земле, согласно требованиям ПУЭ.
11.2 ВРУ-0,4кВ, с огнестойким и лоткомателем.
11.3 Монтаж на вводе в ВРУ-0,4кВ Заявитель автоматического выключателя с номинальным током не более 25А и выключателя отключения контактных соединений.
11.4 Работы по распределению нагрузки по фазам.
11.5 Сечение, марку кабеля, выбор и установку электрооборудования согласовать с КЧ МПЭС.
11.6 Производство необходимых измерений, согласно требованиям ПУЭ (глава 1.8., 7-е издание).
Копия протоколов измерений в обязательном порядке предоставить в КЧ МПЭС.
11.7 Выполнить монтаж учета электрической энергии в точке наиболее приближенной к границе балансовой принадлежности сетей с КЧ МПЭС. Прибор расчетного учета электрической энергии разместить на наружной стене здания в отапливаемом помещении с защитой и учетом возможности опломбирования отака с прибором учета электрической энергии (сечение защиты в ИР-54).
11.8 Для расчетного учета применить счетчик электрической энергии с классом точности не ниже 2, номинальный класс отсчета не выше 24 месяца на момент предоставления представления КЧ МПЭС.
11.9 Предусмотреть электроосвещение в месте, где установлен учет, для снятия показаний счетчика и возможности осмотра инверторов и оборудования в темное время суток.
11.10 Расчетную схему и систему учета электрической энергии согласовать с КЧ МПЭС, ОАО «Кировэнерго» на стадии проектирования.
11.11 Обеспечить условия свободного доступа персоналу КЧ МПЭС для снятия показаний электросчетчика и проверки систем учета электроэнергии.
11.12 Обеспечивать контроль за качеством электрической энергии. Не производить эл. приемки, выдающие показатели качества электрической энергии (наибольшие допустимые отклонения).
11.13 После проведения строительных, монтажных и наладочных работ, проверить электроустановку, представленную КЧ МПЭС для осмотра и допуска в эксплуатацию.
12. Срок действия настоящих технических условий составляет 2 года со дня заключения договора об осуществлении технологического присоединения к электрическим сетям.

Директор Кирово-Чепецкого МПЭС. ОАО «Коммуэнергет» Пыльин И.С. 13 февраля 2013г.

Приложение 2/1

Ростелеком. Открытое акционерное общество международной и международной электрической связи «Ростелеком». МАКРОРЕГИОНАЛЬНЫЙ ФИЛИАЛ «ВОЛГА» КИРОВСКИЙ ФИЛИАЛ. Сосновка ул., д. 42/1 г. Кирово-Чепецк 510000, тел. (8332) 64-93-31, факс (8332) 32-02-60, e-mail: info@mc.volgafilial.ru, web: www.volgafilial.ru

Главному инженеру проекта ООО «ТавридаЭнергоСтрой» С.А. Попову

08.07.2013 № 51-12/265. На № от. О выдаче технических условий

Технические условия № 83

Выданы: ООО «ТавридаЭнергоСтрой» на основании запроса № 43-11/06 от 25.06.2013 г. и чертежа на 1 л. на проектирование объекта «Строительство КЛ 10-0,4 кВ и ПП 10/0,4 кВ в г. Кирово-Чепецк на ул. Сосновая» для электрообеспечения торгового комплекса, расположенного по адресу: г. Кирово – Чепецк, перекресток ул. Ленина и Сосновая.

Заказчик: ОАО «Коммуэнергет» Проектная организация: ООО «ТавридаЭнергоСтрой», 603032, г. Нижний Новгород, ул. Памирская, 11л, тел/факс (831) 252-88-60, 252-68-33.

Кировский филиал Макрорегионального филиала «Волга» ОАО «Ростелеком» согласовывает проектирование объекта «Строительство КЛ 10-0,4 кВ и ПП 10/0,4 кВ в г. Кирово-Чепецк на ул. Сосновая» в зоне прохода телефонной канализации связи ОАО «Ростелеком» при выполнении следующих условий:

- 1. При разработке проекта учесть прохождение коммуникаций связи ОАО «Ростелеком», находящейся на обслуживании Кирово-Чепецкого РУС КФ ОАО «Ростелеком»;
2. Коммуникации связи проложены в грунте. На чертежах трасса прохода кабеля связи нанесена ориентировочно. Точное прохождение кабелей определяет ТОЛЬКО ВЛАДЕЛЕЦ линии связи.

3. Проектировщику до начала разработки проекта совместно с представителями Кировского филиала определить взаимное расположение существующей канализации связи и место прокладки проектируемого электрического кабеля и установки ТП на местности методом шурфования, по документации и прибором.

4. Прокладку электрического кабеля обеспечить ниже коммуникаций связи, габариты выдержать согласно технологических норм.

5. Пересечение КЛ с телефонной канализацией предусмотреть под углом 90 град, но не менее 60 град.

6. Заземление кабеля и ТП предусмотреть в сторону, противоположную коммуникации связи.

7. При пересечении прокладываемый кабель заключить в разрезанную полиэтиленовую трубу диаметром не менее 63 мм. Края трубы должны выступать на расстояние не менее 1,0 м от края труб телефонной канализации.

8. При параллельной прокладке предусмотреть расстояние до коммуникаций связи ОАО «Ростелеком» не менее 1 м. Предусмотреть крепление стенок траншеи шпитами с распорками для предотвращения обвала грунта.

9. Предусмотреть ручную разработку грунта, в т.ч. выполнение шурфов в охранной зоне кабеля связи (2 метра в обе стороны от оси кабеля) в присутствии представителя Кировского филиала ОАО «Ростелеком» (см. п. 10).

10. На рабочих чертежах места пересечений и обложений с кабелями связи ОАО «Ростелеком» (до 2-х метров) нанести надпись «ВНИМАНИЕ! Кабель связи Кировского филиала ОАО «Ростелеком». Без представителя Кировского филиала ОАО «Ростелеком» работы не производить. Вызвать представителя Кировского филиала ОАО «Ростелеком» по адресу:

Кирово-Чепецкий РУС, г. Кирово-Чепецк, ул. Луначарского, 23, тел (83361) 2-30-02, 2-33-20.

11. Настоящие технические условия не могут служить основанием для начала производства работ в охранной зоне и вблизи кабелей связи Кировского филиала ОАО «Ростелеком». Подрядчик строительства обязан получить письменное согласование на производство земляных работ от Кировского филиала ОАО «Ростелеком» (см. п. 10).

12. При проведении работ не складировать грунт и строительные материалы в пределах охранной зоны кабеля ОАО «Ростелеком». Стоянку автотранспорта, тракторов и механизмов организовать не менее чем в 10 м от кабелей связи ОАО «Ростелеком».

13. Заказчик строительства обязан согласовать очередность и сроки производства работ с ОАО «Ростелеком» (см. п. 10).

14. При изменении характера и места производства работ, данные условия являются недействительными.

15. Рабочий проект согласовать с Кировским филиалом ОАО «Ростелеком».

16. Технические условия действительны до 08.07.2014 г.

Заместитель директора филиала – Технический директор Е.В. Валов

Согласовано: Начальник Отдела организации эксплуатации систем коммуникации и сетей доступа А.В. Барбашов

Технические условия получил представитель наименование организации

должность, фамилия

Дата Подпись телефон

А.И. Яковлева (8332) 64-27-73

филиал федерального государственного бюджетного учреждения «Федеральная кадастровая палата Федеральной службы государственной регистрации, кадастра и картографии» по Кировской области
(полное наименование органа кадастрового учета, осуществляющего государственный кадастровый учет земельных участков на территории соответствующего кадастрового округа)

КПТ.1

КАДАСТРОВЫЙ ПЛАН ТЕРРИТОРИИ

11.10.2013 г №90/13-154646

1	Номер кадастрового квартала:		43:42:000050		Всего листов 14			
2	Площадь кадастрового квартала:		33.94 Га					
3	Общие сведения о земельных участках в кадастровом квартале:							
Номер п/п	Кадастровый номер земельного участка	Местоположение (адрес)	Категория земель	Разрешенное использование	Площадь, кв.м	Кадастровая стоимость (руб)	Вид вещного права	Обременения
1	2	3	4	5	6	7	8	9
1	:5	Кировская обл, г Кирово-Чепецк	2	для эксплуатации гаражей личного автотранспорта	1523	3110361.98	_____	сдан в аренду гаражному кооперативу № 0-8
2	:16	обл. Кировская г. Кирово-Чепецк	8	_____	0	_____	_____	Аренда
3	:17	(адрес) Кировская обл, г Кирово-Чепецк, ул Ленина, дом 28	2	Для размещения административного здания	1737 +/-14	1679626.89	Собственность	_____
4	:19	обл. Кировская г. Кирово-Чепецк ул. Ленина д. 36/2	2	многоэтажная жилая застройка, административное здание, размещение офиса, размещение банка	4432	5974513.28	_____	_____
5	:21	обл. Кировская г. Кирово-Чепецк ул. Сосновая д. 11	2	Многоэтажная жилая застройка	3768	5079414.72	_____	_____

инженер 1 категории
(наименование должности)

М.П.

(подпись)

/ Пегушина Л. П. /
(инициалы, фамилия)

филиал федерального государственного бюджетного учреждения «Федеральная кадастровая палата Федеральной службы государственной регистрации, кадастра и картографии» по Кировской области
(полное наименование органа кадастрового учета, осуществляющего государственный кадастровый учет земельных участков на территории соответствующего кадастрового округа)

КПТ.1

КАДАСТРОВЫЙ ПЛАН ТЕРРИТОРИИ

11.10.2013 г №90/13-154646

Номер п/п	Кадастровый номер земельного участка	Местоположение (адрес)	Категория земель	Разрешенное использование	Площадь, кв.м	Кадастровая стоимость (руб)	Вид вещного права	Обременения
1	2	3	4	5	6	7	8	9
6	:36	обл. Кировская г. Кирово-Чепецк ул. Ленина д. 26 б.	2	Для размещения здания стеллярного цеха	1450	434666.5	Собственность	Ипотека
7	:39	(адрес) Кировская обл, г Кирово-Чепецк, ул Ленина, д 34, корп 1	2	размещение прачечной	2163	2719388.49	Собственность, Постоянное (бессрочное) пользование	_____
8	:47	обл. Кировская г. Кирово-Чепецк	2	Размещение ТП	68	6980.2	_____	_____
9	:51	Кировская обл, г Кирово-Чепецк, ул Ленина, дом 2а	2	Для производственной деятельности.	25841 +/-169	7746356.57	Собственность	_____
10	:75	обл. Кировская г. Кирово-Чепецк	8	_____	0	_____	_____	_____

инженер 1 категории
(наименование должности)

М.П.

(подпись)

/ Пегушина Л. П. /
(инициалы, фамилия)

филиал федерального государственного бюджетного учреждения «Федеральная кадастровая палата Федеральной службы государственной регистрации, кадастра и картографии» по Кировской области
(полное наименование органа кадастрового учета, осуществляющего государственный кадастровый учет земельных участков на территории соответствующего кадастрового округа)

КПП. 1

КАДАСТРОВЫЙ ПЛАН ТЕРРИТОРИИ

11.10.2013 г №90/13-154646

Номер п/п	Кадастровый номер земельного участка	Местоположение (адрес)	Категория земель	Разрешенное использование	Площадь, кв. м	Кадастровая стоимость (руб)	Вид вещного права	Обременения
1	2	3	4	5	6	7	8	9
11	:78	обл. Кировская г. Кирово-Чепецк ул. Ленина д. 30а	2	Для здания магазина "Лель"	1508 +/-13	1895902.84	Собственность	Ипотека
12	:79	(адрес) Кировская обл, г Кирово-Чепецк, ул Ленина, д 26	2	Для обеспечения потребностей и нужд дома-интерната	30962 +/-123	29939325.14	Постоянное (бессрочное) пользование, Собственность	_____
13	:81	обл. Кировская г. Кирово-Чепецк	2	для производственной деятельности	7794	2336407.38	_____	_____
14	:83	(адрес) Кировская обл, г Кирово-Чепецк, ул Ленина, дом 26 а	2	для размещения здания колледжа	2207 +/-16	2134102.79	_____	_____
15	:85	обл. Кировская г. Кирово-Чепецк	2	Для строительства гаражей личного автотранспорта	156	318592.56	_____	сдан в аренду

инженер I категории

(наименование должности)

М.П.

(подпись)

/ Пегушина Л. П. /

(инициалы, фамилия)

филиал федерального государственного бюджетного учреждения «Федеральная кадастровая палата Федеральной службы государственной регистрации, кадастра и картографии» по Кировской области
(полное наименование органа кадастрового учета, осуществляющего государственный кадастровый учет земельных участков на территории соответствующего кадастрового округа)

КПП. 1

КАДАСТРОВЫЙ ПЛАН ТЕРРИТОРИИ

11.10.2013 г № 90/13-154646

Номер п/п	Кадастровый номер земельного участка	Местоположение (адрес)	Категория земель	Разрешенное использование	Площадь, кв. м	Кадастровая стоимость (руб)	Вид вещного права	Обременения
1	2	3	4	5	6	7	8	9
16	:86	Кировская обл, г Кирово-Чепецк	2	Для эксплуатации законченных строительством кооперативных гаражей индивидуального автотранспорта	1730 +/-15	3533109.8	_____	сдан в аренду Гаражный кооператив №О-6, ИНН 4341016664, ОКПО
17	:87	обл. Кировская г. Кирово-Чепецк ул. Соновая д. 7	2	Для эксплуатации торгового киоска СВЕЖИЙ ХЛЕБ	48	60347.04	_____	_____
18	:88	обл. Кировская г. Кирово-Чепецк ул. Ленина	2	Для организации строительства 20 гаражных боксов	2604	5318045.04	_____	_____
19	:89	обл. Кировская г. Кирово-Чепецк ул. Соновая д. 5 б	2	Для комплекса зданий дошкольных образовательных учреждений и ПТУ (ясли-сад 23)	16065	15534373.05	Постоянное (бессрочное) пользование, Собственность	_____
20	:90	обл. Кировская г. Кирово-Чепецк п. Перевощикова	2	Для индивидуальных гаражей личного автотранспорта	580	1184510.8	_____	_____

инженер I категории

(наименование должности)

М.П.

(подпись)

/ Пегушина Л. П. /

(инициалы, фамилия)

филиал федерального государственного бюджетного учреждения «Федеральная кадастровая палата Федеральной службы государственной регистрации, кадастра и картографии» по Кировской области

(полное наименование органа кадастрового учета, осуществляющего государственный кадастровый учет земельных участков на территории соответствующего кадастрового округа)

КПТ.1

КАДАСТРОВЫЙ ПЛАН ТЕРРИТОРИИ

11.10.2013 г №90/13-154646

Номер п/п	Кадастровый номер земельного участка	Местоположение (адрес)	Категория земель	Разрешенное использование	Площадь, кв.м	Кадастровая стоимость (руб)	Вид вещного права	Обременения
1	2	3	4	5	6	7	8	9
21	:91	Кировская обл, р-н Кирово-Чепецкий, г Кирово-Чепецк, ул Ленина, район СМУ-2	2	для индивидуальных гаражей личного автотранспорта	488	996622.88	Постоянное (бессрочное) пользование	_____
22	:93	обл. Кировская г. Кирово-Чепецк ул. Горького	2	Для обеспечения потребности и нужд пансионата	47306	45743482.82	_____	_____
23	:94	обл. Кировская г. Кирово-Чепецк п. Перовошикова д. 9	2	Многоэтажная жилая застройка	5993	8078803.72	_____	_____
24	:95	обл. Кировская г. Кирово-Чепецк ул. Сосновая д. 5	2	Многоэтажная жилая застройка	11518	15526724.72	_____	_____
25	:96	обл. Кировская г. Кирово-Чепецк п. Перовошикова д. 7	2	Многоэтажная жилая застройка	4819	6496204.76	_____	_____

инженер 1 категории

(наименование должности)

М.П.

(подпись)

/ Пегушина Л. П. /

(инициалы, фамилия)

филиал федерального государственного бюджетного учреждения «Федеральная кадастровая палата Федеральной службы государственной регистрации, кадастра и картографии» по Кировской области

(полное наименование органа кадастрового учета, осуществляющего государственный кадастровый учет земельных участков на территории соответствующего кадастрового округа)

КПТ.1

КАДАСТРОВЫЙ ПЛАН ТЕРРИТОРИИ

11.10.2013 г №90/13-154646

Номер п/п	Кадастровый номер земельного участка	Местоположение (адрес)	Категория земель	Разрешенное использование	Площадь, кв.м	Кадастровая стоимость (руб)	Вид вещного права	Обременения
1	2	3	4	5	6	7	8	9
26	:97	обл. Кировская г. Кирово-Чепецк п. Перовошикова д. 3	2	Многоэтажная жилая застройка	4933	6649881.32	_____	_____
27	:98	обл. Кировская г. Кирово-Чепецк ул. Сосновая д. 5	2	Многоэтажная жилая застройка	3920	5284316.8	_____	_____
28	:99	обл. Кировская г. Кирово-Чепецк ул. Сосновая д. 7	2	Многоэтажная жилая застройка	4591	6188851.64	_____	_____
29	:100	обл. Кировская г. Кирово-Чепецк ул. Сосновая д. 9	2	Многоэтажная жилая застройка	4885	6585175.4	_____	_____
30	:101	обл. Кировская г. Кирово-Чепецк ул. Ленина д. 36/1	2	Многоэтажная жилая застройка	3342	4505149.68	_____	_____

инженер 1 категории

(наименование должности)

М.П.

(подпись)

/ Пегушина Л. П. /

(инициалы, фамилия)

филиал федерального государственного бюджетного учреждения «Федеральная кадастровая палата Федеральной службы государственной регистрации, кадастра и картографии» по Кировской области
(полное наименование органа кадастрового учета, осуществляющего государственный кадастровый учет земельных участков на территории соответствующего кадастрового округа)

КПТ.1

КАДАСТРОВЫЙ ПЛАН ТЕРРИТОРИИ

11.10.2013 г. №90/13-154646

Номер п/п	Кадастровый номер земельного участка	Местоположение (адрес)	Категория земель	Разрешенное использование	Площадь, кв. м	Кадастровая стоимость (руб)	Вид вещного права	Обременения
1	2	3	4	5	6	7	8	9
31	:103	Кировская обл, г Кирово-Чепецк, ул Ленина, дом 36/3	2	Многоэтажная жилая застройка, административное здание	4086	5508091.44	_____	_____
32	:105	обл. Кировская г. Кирово-Чепецк ул. Ленина д. 36/4	2	административное здание	4635	4481905.95	_____	_____
33	:107	обл. Кировская г. Кирово-Чепецк п. Первопечникова д. 5	2	Многоэтажная жилая застройка	4162	5610542.48	_____	_____
34	:108	обл. Кировская г. Кирово-Чепецк ул. Горького	2	Размещение гаражей	328	669861.28	_____	_____
35	:109	обл. Кировская г. Кирово-Чепецк ул. Горького	2	Размещение офиса	399	385821.03	_____	_____

инженер 1 категории

(наименование должности)

М.П.

(подпись)

/ Пегушина Л. П. /

(инициалы, фамилия)

филиал федерального государственного бюджетного учреждения «Федеральная кадастровая палата Федеральной службы государственной регистрации, кадастра и картографии» по Кировской области
(полное наименование органа кадастрового учета, осуществляющего государственный кадастровый учет земельных участков на территории соответствующего кадастрового округа)

КПТ.1

КАДАСТРОВЫЙ ПЛАН ТЕРРИТОРИИ

11.10.2013 г. №90/13-154646

Номер п/п	Кадастровый номер земельного участка	Местоположение (адрес)	Категория земель	Разрешенное использование	Площадь, кв. м	Кадастровая стоимость (руб)	Вид вещного права	Обременения
1	2	3	4	5	6	7	8	9
36	:110	обл. Кировская г. Кирово-Чепецк ул. Горького	2	Размещение банка	310	299760.7	_____	_____
37	:113	обл. Кировская г. Кирово-Чепецк ул. Горького	2	Размещение ТП	63	6466.95	_____	_____
38	:114	обл. Кировская г. Кирово-Чепецк ул. Горького	2	Размещение ТП	125	12831.25	_____	_____
39	:115	обл. Кировская г. Кирово-Чепецк ул. Горького	2	Размещение ТП	104	10675.6	_____	_____
40	:116	обл. Кировская г. Кирово-Чепецк ул. Горького	2	Размещение ТП	88	9033.2	_____	_____

инженер 1 категории

(наименование должности)

М.П.

(подпись)

/ Пегушина Л. П. /

(инициалы, фамилия)

филиал федерального государственного бюджетного учреждения «Федеральная кадастровая палата Федеральной службы государственной регистрации, кадастра и картографии» по Кировской области
(полное наименование органа кадастрового учета, осуществляющего государственный кадастровый учет земельных участков на территории соответствующего кадастрового округа)

КПТ.1

КАДАСТРОВЫЙ ПЛАН ТЕРРИТОРИИ

11.10.2013 г. №90/13-154646

Номер п/п	Кадастровый номер земельного участка	Местоположение (адрес)	Категория земель	Разрешенное использование	Площадь, кв. м	Кадастровая стоимость (руб)	Вид вещного права	Обременения
1	2	3	4	5	6	7	8	9
41	:117	обл. Кировская г. Кирово-Чепецк	2	для эксплуатации гаражного кооператива для индивидуального автотранспорта	677	1382610.02	_____	_____
42	:118	обл. Кировская г. Кирово-Чепецк ул. Горького	2	Размещение задвижек	12	1231.8	_____	_____
43	:119	обл. Кировская г. Кирово-Чепецк ул. Горького	2	Размещение задвижек	4	410.6	_____	_____
44	:120	Кировская обл, г Кирово-Чепецк, ул Сосновая, дом 5 а	2	для размещения детского сада №7	11649 +/-38	11264233.53	Постоянное (бессрочное) пользование	_____
45	:122	обл. Кировская г. Кирово-Чепецк ул. Горького	2	Административное здание	163	157616.11	_____	_____

инженер 1 категории

(наименование должности)

М.П.

(подпись)

/ Пегушина Л. П. /

(инициалы, фамилия)

филиал федерального государственного бюджетного учреждения «Федеральная кадастровая палата Федеральной службы государственной регистрации, кадастра и картографии» по Кировской области

(полное наименование органа кадастрового учета, осуществляющего государственный кадастровый учет земельных участков на территории соответствующего кадастрового округа)

КПТ.1

КАДАСТРОВЫЙ ПЛАН ТЕРРИТОРИИ

11.10.2013 г №90/13-154646

Номер п/п	Кадастровый номер земельного участка	Местоположение (адрес)	Категория земель	Разрешенное использование	Площадь, кв.м	Кадастровая стоимость (руб)	Вид вещного права	Обременения
1	2	3	4	5	6	7	8	9
46	:125	обл. Кировская г. Кирово-Чепецк ул. Горького	2	Административное здание	1108	1071402.76	_____	_____
47	:127	обл. Кировская г. Кирово-Чепецк ул. Горького	2	Административное здание	46	44480.62	_____	_____
48	:131	обл. Кировская г. Кирово-Чепецк	2	резервные земли	2776 +/-18	1	_____	_____
49	:132	обл. Кировская г. Кирово-Чепецк	2	Нарушенные земли	3408	489388.8	_____	_____
50	:148	обл. Кировская г. Кирово-Чепецк	2	для эксплуатации гаражных боксов	317	647396.42	Собственность	_____

инженер 1 категории
(наименование должности)

М.П.

(подпись)

/ Пегушина Л. П. /
(инициалы, фамилия)

филиал федерального государственного бюджетного учреждения «Федеральная кадастровая палата Федеральной службы государственной регистрации, кадастра и картографии» по Кировской области

(полное наименование органа кадастрового учета, осуществляющего государственный кадастровый учет земельных участков на территории соответствующего кадастрового округа)

КПТ.1

КАДАСТРОВЫЙ ПЛАН ТЕРРИТОРИИ

11.10.2013 г №90/13-154646

Номер п/п	Кадастровый номер земельного участка	Местоположение (адрес)	Категория земель	Разрешенное использование	Площадь, кв.м	Кадастровая стоимость (руб)	Вид вещного права	Обременения
1	2	3	4	5	6	7	8	9
51	:149	Кировская обл, г Кирово-Чепецк	2	для размещения капитальных гаражей боксового типа (кооперативных, индивидуальных и служебных)	1116 +/-12	2279162.16	_____	_____
52	:152	обл. Кировская г. Кирово-Чепецк	2	для строительства гаражей индивидуального автотранспорта	1269	2591627.94	_____	_____
53	:154	обл. Кировская г. Кирово-Чепецк	2	многоэтажная жилая застройка	3662	4936522.48	_____	_____
54	:155	обл. Кировская г. Кирово-Чепецк ул. Ленина д. 34/2	2	многоэтажная жилая застройка	1732	2334805.28	_____	_____
55	:156	обл. Кировская г. Кирово-Чепецк ул. Ленина д. 26/1	2	для эксплуатации жилого дома	1731	2333457.24	Постоянное (бессрочное) пользование	_____

инженер 1 категории
(наименование должности)

М.П.

(подпись)

/ Пегушина Л. П. /
(инициалы, фамилия)

филиал федерального государственного бюджетного учреждения «Федеральная кадастровая палата Федеральной службы государственной регистрации, кадастра и картографии» по Кировской области
(полное наименование органа кадастрового учета, осуществляющего государственный кадастровый учет земельных участков на территории соответствующего кадастрового округа)

КПТ.1

КАДАСТРОВЫЙ ПЛАН ТЕРРИТОРИИ

11.10.2013 г №90/13-154646

Номер п/п	Кадастровый номер земельного участка	Местоположение (адрес)	Категория земель	Разрешенное использование	Площадь, кв. м	Кадастровая стоимость (руб)	Вид вещного права	Обременения
1	2	3	4	5	6	7	8	9
56	:157	обл. Кировская г. Кирово-Чепецк ул. Ленина д. 26/2	2	для эксплуатации жилого дома	1564	2108334.56	Постоянное (бессрочное) пользование	_____
57	:158	обл. Кировская г. Кирово-Чепецк ул. Ленина д. 26/3	2	для эксплуатации жилого дома	1555	2096202.2	Постоянное (бессрочное) пользование	_____
58	:159	обл. Кировская г. Кирово-Чепецк ул. Ленина д. 26/4	2	для эксплуатации жилого дома	1807	2435908.28	Постоянное (бессрочное) пользование	_____
59	:160	Кировская обл, г Кирово-Чепецк, ул Сосновая, дом 11/1	2	для эксплуатации Христианского Центра с молитвенным залом и спортивно-оздоровительными помещениями	5182 +/-25	5010838.54	Собственность	_____
60	:163	обл. Кировская г. Кирово-Чепецк	2	городские леса (бывший Парковый лесхоз)	30059	5110.03	_____	_____

инженер I категории

(наименование должности)

М.П.

(подпись)

/ Пегушина Л. П. /

(инициалы, фамилия)

филиал федерального государственного бюджетного учреждения «Федеральная кадастровая палата Федеральной службы государственной регистрации, кадастра и картографии» по Кировской области
(полное наименование органа кадастрового учета, осуществляющего государственный кадастровый учет земельных участков на территории соответствующего кадастрового округа)

КПТ.1

КАДАСТРОВЫЙ ПЛАН ТЕРРИТОРИИ

11.10.2013 г №90/13-154646

Номер п/п	Кадастровый номер земельного участка	Местоположение (адрес)	Категория земель	Разрешенное использование	Площадь, кв. м	Кадастровая стоимость (руб)	Вид вещного права	Обременения
1	2	3	4	5	6	7	8	9
61	:168	Кировская обл, г Кирово-Чепецк	2	для эксплуатации гаражей индивидуального автотранспорта	219 +/-5	447254.94	_____	Аренда
62	:169	Кировская обл, г Кирово-Чепецк	2	земли администрации (городские леса)	10356 +/-36	1760.52	_____	_____
63	:170	Кировская обл, г Кирово-Чепецк, ул. Ленина, дом 32	2	размещение центра государственного санитарно-эпидемиологического надзора	835 +/-10	807419.95	Собственность	_____
64	:171	Кировская обл, г Кирово-Чепецк, ул. Ленина, дом 32	2	размещение центра государственного санитарно-эпидемиологического надзора	3781 +/-22	3656113.57	Постоянное (бессрочное) пользование, Собственность	_____
65	:172	Кировская обл, г Кирово-Чепецк, ул. Сосновая	2	для размещения объектов розничной торговли	2382 +/-17	2994721.86	_____	Аренда

инженер I категории

(наименование должности)

М.П.

(подпись)

/ Пегушина Л. П. /

(инициалы, фамилия)

КПТ.2.1

КАДАСТРОВЫЙ ПЛАН ТЕРРИТОРИИ

11.10.2013 г №90/13-154646

Номер кадастрового квартала:	43:42:000050
------------------------------	--------------

1	<p>План (чертеж, схема) земельных участков, расположенных в кадастровом квартале:</p>
2	Масштаб:

инженер 1 категории _____ / Пегушина Л. П. /
 (наименование должности) (подпись) (инициалы, фамилия)

филиал федерального государственного бюджетного учреждения «Федеральная кадастровая палата Федеральной службы государственной регистрации, кадастра и картографии» по Кировской области
 (полное наименование органа кадастрового учета, осуществляющего государственный кадастровый учет земельных участков на территории соответствующего кадастрового округа)

КПТ.1

КАДАСТРОВЫЙ ПЛАН ТЕРРИТОРИИ

11.10.2013 г №90/13-154645

1	Номер кадастрового квартала:	43:42:000051	Всего листов 12
2	Площадь кадастрового квартала:	17.50 Га	

3 Общие сведения о земельных участках в кадастровом квартале:

Номер п/п	Кадастровый номер земельного участка	Местоположение (адрес)	Категория земель	Разрешенное использование	Площадь, кв. м	Кадастровая стоимость (руб.)	Вид вещного права	Обременения
1	2	3	4	5	6	7	8	9
1	:6	обл. Кировская г. Кирово-Чепецк	2	для индивидуального жилого дома	837	380299.32	Собственность	_____
2	:7	обл. Кировская г. Кирово-Чепецк ул. Свердлова д. 25	2	Для личного подсобного хозяйства	887	400028.13	Собственность	_____
3	:10	обл. Кировская г. Кирово-Чепецк ул. Свердлова д. 19	2	для эксплуатации индивидуального жилого дома	911	410851.89	Собственность	сдан в аренду Лашуковой Г. П.
4	:26	обл. Кировская г. Кирово-Чепецк ул. Свердлова д. 28	2	для эксплуатации индивидуального жилого дома	858	386949.42	Собственность	_____
5	:28	обл. Кировская г. Кирово-Чепецк ул. Свердлова д. 24	2	для личного подсобного хозяйства	874	394165.26	Собственность	_____

инженер 1 категории _____ / Пегушина Л. П. /
 (наименование должности) (подпись) (инициалы, фамилия)

филиал федерального государственного бюджетного учреждения «Федеральная кадастровая палата Федеральной службы государственной регистрации, кадастра и картографии» по Кировской области
(полное наименование органа кадастрового учета, осуществляющего государственный кадастровый учет земельных участков на территории соответствующего кадастрового округа)

КПТ.1

КАДАСТРОВЫЙ ПЛАН ТЕРРИТОРИИ

11.10.2013 г №90/13-154645

Номер п/п	Кадастровый номер земельного участка	Местоположение (адрес)	Категория земель	Разрешенное использование	Площадь, кв. м	Кадастровая стоимость (руб.)	Вид вещного права	Обременения
1	2	3	4	5	6	7	8	9
6	:29	обл. Кировская г. Кирово-Чепецк ул. Свердлова д. 22	2	для индивидуального жилого дома.	858	386949.42	Собственность	_____
7	:33	обл. Кировская г. Кирово-Чепецк ул. Свердлова д. 16	2	для эксплуатации индивидуального жилого дома	913	411753.87	Собственность	_____
8	:34	обл. Кировская г. Кирово-Чепецк	2	для производственной базы	6076	2537884.44	Долевая собственность	_____
9	:36	Кировская обл, г Кирово-Чепецк	2	для размещения и эксплуатации зданий больницы	46449	45186051.69	Постоянное (бессрочное) пользование	_____
10	:37	обл. Кировская г. Кирово-Чепецк	2	для размещения и эксплуатации трансформаторной подстанции	46	4721.9	_____	_____

инженер 1 категории

(наименование должности)

М.П.

(подпись)

/ Пегушина Л. П. /

(инициалы, фамилия)

филиал федерального государственного бюджетного учреждения «Федеральная кадастровая палата Федеральной службы государственной регистрации, кадастра и картографии» по Кировской области
(полное наименование органа кадастрового учета, осуществляющего государственный кадастровый учет земельных участков на территории соответствующего кадастрового округа)

КПТ.1

КАДАСТРОВЫЙ ПЛАН ТЕРРИТОРИИ

11.10.2013 г №90/13-154645

Номер п/п	Кадастровый номер земельного участка	Местоположение (адрес)	Категория земель	Разрешенное использование	Площадь, кв. м	Кадастровая стоимость (руб.)	Вид вещного права	Обременения
1	2	3	4	5	6	7	8	9
11	:39	обл. Кировская г. Кирово-Чепецк	2	для организации стоянки автотранспорта	2492	6508605.6	_____	"сдан в аренду ЗАО ""Спринт"""
12	:41	обл. Кировская г. Кирово-Чепецк	2	размещение и эксплуатация жилых домов	3638	_____	_____	_____
13	:42 (входит в единое землепользование 43:42:000051:46)	обл. Кировская г. Кирово-Чепецк ул. Свердлова д. 30	2	для ведения личного подсобного хозяйства	0	_____	Долевая собственность	_____
14	:43 (входит в единое землепользование 43:42:000051:46)	обл. Кировская г. Кирово-Чепецк ул. Свердлова д. 30	2	для ведения личного подсобного хозяйства	0	_____	Долевая собственность	_____
15	:44 (входит в единое землепользование 43:42:000051:46)	обл. Кировская г. Кирово-Чепецк ул. Свердлова д. 30	2	для ведения личного подсобного хозяйства	0	_____	Долевая собственность	_____

инженер 1 категории

(наименование должности)

М.П.

(подпись)

/ Пегушина Л. П. /

(инициалы, фамилия)

филиал федерального государственного бюджетного учреждения «Федеральная кадастровая палата Федеральной службы государственной регистрации, кадастра и картографии» по Кировской области
(полное наименование органа кадастрового учета, осуществляющего государственный кадастровый учет земельных участков на территории соответствующего кадастрового округа)

КПТ.1

КАДАСТРОВЫЙ ПЛАН ТЕРРИТОРИИ

11.10.2013 г. №90/13-154645

Номер п/п	Кадастровый номер земельного участка	Местоположение (адрес)	Категория земель	Разрешенное использование	Площадь, кв. м	Кадастровая стоимость (руб)	Вид вещного права	Обременения
1	2	3	4	5	6	7	8	9
16	:45	обл. Кировская г. Кирово-Чепецк ул. Свердлова д. 30	2	для эксплуатации части жилого дома	420	189415.8	Собственность	_____
17	:46	обл. Кировская г. Кирово-Чепецк ул. Свердлова д. 30	2	для ведения личного подсобного хозяйства	396	178750.44	Долевая собственность	_____
18	:47	обл. Кировская г. Кирово-Чепецк ул. Свердлова д. 23	2	личное подсобное хозяйство	928	418518.72	Собственность	Аренда (субаренда, лизинг)
19	:49	(адрес) Кировская область, г. Кирово-Чепецк, ул. Свердлова, д. 31	2	Индивидуальный жилой дом	833	375674.67	Собственность	_____
20	:50	обл. Кировская г. Кирово-Чепецк ул. Свердлова д. 29	2	Индивидуальный жилой дом	943	425283.57	_____	_____

инженер 1 категории

(наименование должности)

М.П.

(подпись)

/ Пегушина Л. П. /

(инициалы, фамилия)

филиал федерального государственного бюджетного учреждения «Федеральная кадастровая палата Федеральной службы государственной регистрации, кадастра и картографии» по Кировской области
(полное наименование органа кадастрового учета, осуществляющего государственный кадастровый учет земельных участков на территории соответствующего кадастрового округа)

КПТ.1

КАДАСТРОВЫЙ ПЛАН ТЕРРИТОРИИ

11.10.2013 г. №90/13-154645

Номер п/п	Кадастровый номер земельного участка	Местоположение (адрес)	Категория земель	Разрешенное использование	Площадь, кв. м	Кадастровая стоимость (руб)	Вид вещного права	Обременения
1	2	3	4	5	6	7	8	9
21	:51	обл. Кировская г. Кирово-Чепецк ул. Свердлова д. 21	2	Индивидуальный жилой дом	936	422126.64	Совместная собственность	Залог в силу закона
22	:52	обл. Кировская г. Кирово-Чепецк ул. Свердлова д. 17	2	ведение личного подсобного хозяйства	962	434237.18	Собственность	_____
23	:53	Кировская обл, г. Кирово-Чепецк, ул. Свердлова, дом 15	2	Личное подсобное хозяйство	930	419420.7	Собственность	_____
24	:54	обл. Кировская г. Кирово-Чепецк ул. Свердлова д. 13	2	ведение личного подсобного хозяйства	456	205651.44	Собственность	_____
25	:55	Кировская обл, г. Кирово-Чепецк, ул. Свердлова, дом 13	2	личное подсобное хозяйство	294	132591.06	Собственность	_____

инженер 1 категории

(наименование должности)

М.П.

(подпись)

/ Пегушина Л. П. /

(инициалы, фамилия)

филиал федерального государственного бюджетного учреждения «Федеральная кадастровая палата Федеральной службы государственной регистрации, кадастра и картографии» по Кировской области

(полное наименование органа кадастрового учета, осуществляющего государственный кадастровый учет земельных участков на территории соответствующего кадастрового округа)

КПТ.1

КАДАСТРОВЫЙ ПЛАН ТЕРРИТОРИИ

11.10.2013 г. №90/13-154645

Номер п/п	Кадастровый номер земельного участка	Местоположение (адрес)	Категория земель	Разрешенное использование	Площадь, кв. м	Кадастровая стоимость (руб)	Вид вещного права	Обременения
1	2	3	4	5	6	7	8	9
26	:57	обл. Кировская г. Кирово-Чепецк ул. Свердлова д. 34	2	Личное подсобное хозяйство	856	386047.44	Собственность	_____
27	:61	обл. Кировская г. Кирово-Чепецк ул. Свердлова д. 32/2	2	Личное подсобное хозяйство	178	80276.22	_____	_____
28	:62	(адрес) Кировская обл, г Кирово-Чепецк ул Свердлова, д 32	2	для личного подсобного хозяйства	547	246691.53	Собственность	_____
29	:63	обл. Кировская г. Кирово-Чепецк ул. Свердлова д. 32	2	Личное подсобное хозяйство	58	26157.42	_____	_____
30	:64	обл. Кировская г. Кирово-Чепецк ул. Свердлова д. 26	2	Индивидуальный жилой дом	902	406792.98	Совместная собственность	сдан в аренду Быкову Ф. С.; Залог в силу закона

инженер 1 категории

(наименование должности)

М.П.

(подпись)

/ Пегушина Л. П. /

(инициалы, фамилия)

филиал федерального государственного бюджетного учреждения «Федеральная кадастровая палата Федеральной службы государственной регистрации, кадастра и картографии» по Кировской области

(полное наименование органа кадастрового учета, осуществляющего государственный кадастровый учет земельных участков на территории соответствующего кадастрового округа)

КПТ.1

КАДАСТРОВЫЙ ПЛАН ТЕРРИТОРИИ

11.10.2013 г. №90/13-154645

Номер п/п	Кадастровый номер земельного участка	Местоположение (адрес)	Категория земель	Разрешенное использование	Площадь, кв. м	Кадастровая стоимость (руб)	Вид вещного права	Обременения
1	2	3	4	5	6	7	8	9
31	:65	обл. Кировская г. Кирово-Чепецк ул. Свердлова д. 24	2	Личное подсобное хозяйство	863	389204.37	_____	_____
32	:67	Кировская обл, г. Кирово-Чепецк, ул. Свердлова, дом 20	2	для ведения личного подсобного хозяйства	800	360792	Долевая собственность	_____
33	:68	обл. Кировская г. Кирово-Чепецк ул. Свердлова д. 18	2	Личное подсобное хозяйство	862	388753.38	Собственность, Пожизненное наследуемое владение	_____
34	:70	обл. Кировская г. Кирово-Чепецк	2	Размещение станции III подъема	8510	3554541.9	_____	"сдан в аренду - МУП "Водоканал""
35	:71	обл. Кировская г. Кирово-Чепецк ул. Созонтова	2	Для эксплуатации торгового павильона ДАНАР	106	192602	_____	_____

инженер 1 категории

(наименование должности)

М.П.

(подпись)

/ Пегушина Л. П. /

(инициалы, фамилия)

филиал федерального государственного бюджетного учреждения «Федеральная кадастровая палата Федеральной службы государственной регистрации, кадастра и картографии» по Кировской области
(полное наименование органа кадастрового учета, осуществляющего государственный кадастровый учет земельных участков на территории соответствующего кадастрового округа)

КПТ.1

КАДАСТРОВЫЙ ПЛАН ТЕРРИТОРИИ

11. 10. 2013 г №90/13-154645

Номер п/п	Кадастровый номер земельного участка	Местоположение (адрес)	Категория земель	Разрешенное использование	Площадь, кв.м.	Кадастровая стоимость (руб)	Вид вещного права	Обременения
1	2	3	4	5	6	7	8	9
36	:72	обл. Кировская г. Кирово-Чепецк ул. Ленина	2	Для эксплуатации торгового павильона СВЕЖИЙ ХЛЕБ	61	107395.38	_____	_____
37	:73	обл. Кировская г. Кирово-Чепецк ул. Созонтова	2	Для строительства платной автостоянки	1613	4605582.77	_____	_____
38	:74	обл. Кировская г. Кирово-Чепецк ул. Ленина д. 24	2	Для строительства гаражей индивидуального автотранспорта	587	1533126.6	_____	_____
39	:75	обл. Кировская г. Кирово-Чепецк ул. Ленина д. 24	2	Для строительства гаражей индивидуального автотранспорта	544	1420819.2	_____	_____
40	:79	обл. Кировская г. Кирово-Чепецк	2	размещение и эксплуатация жилых домов	2816	5786119.68	_____	_____

инженер 1 категории
(наименование должности)

М.П.

(подпись)

/ Пегушина Л. П. /
(инициалы, фамилия)

филиал федерального государственного бюджетного учреждения «Федеральная кадастровая палата Федеральной службы государственной регистрации, кадастра и картографии» по Кировской области
(полное наименование органа кадастрового учета, осуществляющего государственный кадастровый учет земельных участков на территории соответствующего кадастрового округа)

КПТ.1

КАДАСТРОВЫЙ ПЛАН ТЕРРИТОРИИ

11. 10. 2013 г № 90/13-154645

Номер п/п	Кадастровый номер земельного участка	Местоположение (адрес)	Категория земель	Разрешенное использование	Площадь, кв.м	Кадастровая стоимость (руб)	Вид вещного права	Обременения
1	2	3	4	5	6	7	8	9
41	:81	(адрес) Кировская обл, г Кирово-Чепецк, ул Свердлова, д 2	2	для продолжения строительства жилого дома	1530 +/-13	216709.2	Долевая собственность	Ипотека
42	:84	обл. Кировская г. Кирово-Чепецк	2	земли администрации	1403	191986.52	_____	_____
43	:85	Кировская обл, г Кирово-Чепецк	2	под комплексное освоение в целях среднеэтажного жилищного строительства	7254 +/-29	14716915.2	_____	Аренда
44	:86	обл. Кировская г. Кирово-Чепецк	2	под комплексное освоение в целях малоэтажного строительства	5858	11884710.4	_____	Аренда (субаренда, лизинг); Аренда
45	:87	обл. Кировская г. Кирово-Чепецк	2	под строительство трехэтажного общественного здания	1202	1604393.54	_____	Аренда

инженер 1 категории
(наименование должности)

М.П.

(подпись)

/ Пегушина Л. П. /
(инициалы, фамилия)

филиал федерального государственного бюджетного учреждения «Федеральная кадастровая палата Федеральной службы государственной регистрации, кадастра и картографии» по Кировской области
(полное наименование органа кадастрового учета, осуществляющего государственный кадастровый учет земельных участков на территории соответствующего кадастрового округа)

КПП. 1

КАДАСТРОВЫЙ ПЛАН ТЕРРИТОРИИ

11.10.2013 г №90/13-154645

Номер п/п	Кадастровый номер земельного участка	Местоположение (адрес)	Категория земель	Разрешенное использование	Площадь, кв.м	Кадастровая стоимость (руб)	Вид вещного права	Обременения
1	2	3	4	5	6	7	8	9
46	:89	обл. Кировская г. Кирово-Чепецк	2	для продолжения строительства индивидуального жилого дома.	1413	637814.07	Долевая собственность	Ипотека; Ипотека
47	:90	Кировская обл, г Кирово-Чепецк	2	для размещения крытых и открытых стоянок для временного хранения легковых автомобилей	1465	3936162	_____	_____
48	:92	обл. Кировская г. Кирово-Чепецк	2	для размещения индивидуальных жилых домов	788	355695.32	Собственность	_____
49	:93	Кировская обл, г Кирово-Чепецк, ул Свердлова	2	для размещения индивидуальных жилых домов	744 +/-10	335834.16	Собственность	_____
50	:94	Кировская обл, г Кирово-Чепецк, ул Свердлова	2	для строительства индивидуального жилого дома	746 +/-10	336736.94	_____	Аренда

инженер I категории

(наименование должности)

М.П.

(подпись)

/ Пегушина Л. П. /

(инициалы, фамилия)

филиал федерального государственного бюджетного учреждения «Федеральная кадастровая палата Федеральной службы государственной регистрации, кадастра и картографии» по Кировской области
(полное наименование органа кадастрового учета, осуществляющего государственный кадастровый учет земельных участков на территории соответствующего кадастрового округа)

КПП. 1

КАДАСТРОВЫЙ ПЛАН ТЕРРИТОРИИ

11.10.2013 г №90/13-154645

Номер п/п	Кадастровый номер земельного участка	Местоположение (адрес)	Категория земель	Разрешенное использование	Площадь, кв.м	Кадастровая стоимость (руб)	Вид вещного права	Обременения
1	2	3	4	5	6	7	8	9
51	:254	Кировская обл, г Кирово-Чепецк, ул Свердлова	2	для размещения объектов розничной торговли	146 +/-4	262272.94	_____	Аренда
52	:255	Кировская обл, г Кирово-Чепецк	2	для размещения объектов розничной торговли	3218 +/-20	5780783.02	Сведения о земельных участках носят временный характер	_____
4	Особые отметки:		_____					

Категория земель - цифрами обозначено:
2 - Земли населенных пунктов

инженер I категории

(наименование должности)

М.П.

(подпись)

/ Пегушина Л. П. /


(инициалы, фамилия)

КИТ. 2.1

КАДАСТРОВЫЙ ПЛАН ТЕРРИТОРИИ

11.10.2013 г. №90/13-154645

Номер кадастрового квартала:	43.42.000051
------------------------------	--------------



инженер I категории _____ / Петушина Л. П. /
 (наименование должности) М.П. (подпись) (инициалы, фамилия)

Документ подготовлен в комплексе CREDO

Проект: _____ дата: 03.03.2014

Ведомость преобразования систем координат

Наименование параметра		Значение
Метод преобразования:	Аффинный	
Координаты начального пункта:		
- исходной системы координат		
X0:	-1889,6487	
Y0:	2246,025	
- конечной системы координат		
X0*:	577969,5778	
Y0*:	2220021,1115	

Наименование параметра		Значение параметра
a1		0,8334067658
a2		-0,5527355025
b1		0,5622937999
b2		0,8333799884
Погрешность определения параметров		
Mp:		0,0289
Mi:		0,0409
Независимая погрешность		
Mp:		-1,#N/D
Mi:		-1,#N/D

Идентификатор	X	Y	X*	Y*	X	Y	X*	Y*
16	-2029,740	1637,740	16		577348,084	2219700,494		
371	-1915,330	1772,160	371		577515,674	2219749,278		
320	-1842,960	1859,030	320		577623,966	2219781,873		
257	-1763,860	1926,700	257		577710,594	2219805,401		
258	-1774,930	1936,830	258		577723,631	2219808,907		
260	-1763,040	1980,310	260		577740,985	2219813,669		
252	-1738,700	1977,900	252		577776,508	2219823,109		
253	-1737,700	1990,900	253		577784,521	2219833,389		
255	-1759,740	2008,730	255		577776,563	2219861,264		
254	-1821,310	2062,330	254		577754,290	2219838,132		

Документ подготовлен в комплексе CREDO

249	-1879,580	2112,200	249	577733,187	2220012,956			
251	-1883,590	2115,530	251	577731,768	2220017,892			
250	-1887,680	2119,190	250	577730,205	2220023,519			
199	-1933,520	2156,050	199	577713,639	2220080,926			
198	-1939,770	2160,890	198	577709,888	2220085,580			
100	-2002,500	2214,000	100	577687,051	2220165,681			
101	-2004,000	2218,400	101	577688,231	2220170,177			
102	-2005,790	2219,690	102	577687,643	2220172,367			
366	-2050,420	2254,690	366	577659,587	2220226,078			
365	-2079,620	2277,520	365	577657,891	2220281,244			
364	-2095,530	2288,560	364	577650,698	2220279,239			
363	-2115,130	2298,110	363	577639,638	2220298,031			
367	-2124,790	2286,020	367	577624,910	2220293,295			
356	-2131,690	2286,450	356	577619,430	2220287,446			
184	-1710,690	2015,800	184	577820,817	2219839,189	-0,0000	0,0000	0,0000
185	-1630,750	2102,200	185	577928,410	2219871,450	0,0473	0,0015	0,0474
186	-1543,870	2231,900	186	578079,170	2218927,100	-0,0063	-0,0027	0,0069
187	-1468,020	2291,820	187	578153,540	2218929,580	-0,0348	0,0011	0,0348
182	-1798,820	2594,590	182	578068,640	2220368,170	0,0243	0,0004	0,0244
183	-1989,770	2251,840	183	577718,590	2220190,180	-0,0306	-0,0003	0,0306

ПРИЛОЖЕНИЯ

Имя, Фамилия, Отчество	Подпись
Имя, Фамилия, Отчество	Подпись
Имя, Фамилия, Отчество	Подпись
Имя, Фамилия, Отчество	Подпись
Имя, Фамилия, Отчество	Подпись
Имя, Фамилия, Отчество	Подпись
Имя, Фамилия, Отчество	Подпись
Имя, Фамилия, Отчество	Подпись
Имя, Фамилия, Отчество	Подпись
Имя, Фамилия, Отчество	Подпись

080-13-ПЗ

Лист 22



ПРИЛОЖЕНИЕ
к Свидетельству о допуске к определенному
виду или видам работ, которые оказывают
воздействие на безопасность объектов
капитального строительства
от 23 января 2012 г.
№ И.005.43.1572.01.2012

ВИДЫ
работ, которые оказывают влияние на безопасность объектов капитального
строительства (кроме особо опасных и технически сложных объектов, объектов
использования атомной энергии) и о допуске к которым имеет
Некоммерческое партнерство саморегулируемой организации
"Объединение инженеров-инспекторов"
Общество с ограниченной ответственностью
"Инженеры-инспекторы"
имеет Свидетельство

№	Наименование вида работ
1.	Работы в области инженерно-технических исследований
1.1.	Создание обобщенных технических систем
1.2.	Геологические наблюдения за деформациями и осадками зданий и сооружений, для оценки их общей твердости и состояния арматурных конструкций
1.3.	Создание и обновление инженерно-технических систем в масштабах 1:200 - 1:5000, в том числе (включая) формы, схемы, планы, разрезы и сечения
1.4.	Техническое проектирование объектов
1.5.	Инженерно-проектно-технические работы
1.6.	Специальные технические и топографические работы при строительстве и реконструкции зданий и сооружений
2.	Работы в составе инженерно-технических систем
2.1.	Инженерно-технические системы в масштабах 1:500 - 1:20000
2.2.	Проектирование работ с использованием в автоматизированных системах средств вычислительной техники и информационных технологий
2.3.	Изучение состояния территории и инженерно-технических систем с разработкой рекомендаций по инженерной защите территории
2.4.	Инженерно-технические исследования
2.5.	Инженерно-технические исследования
2.6.	Инженерно-технические исследования
2.7.	Специальные и обследовательские исследования территории, объектов и сооружений
3.	Работы в составе инженерно-технических систем в масштабах
3.1.	Масштабы от 1:50 до 1:20000 в случае выполнения работ в объектах



Страница 1 из 2

3.2.	Масштабы от 1:50 до 1:20000 в случае выполнения работ в объектах
3.3.	Масштабы от 1:50 до 1:20000 в случае выполнения работ в объектах
3.4.	Масштабы от 1:50 до 1:20000 в случае выполнения работ в объектах
4.	Работы в составе инженерно-технических систем
4.1.	Инженерно-технические системы территории
4.2.	Инженерно-технические системы территории, инженерные и технические системы объектов, системы объектов
4.3.	Инженерно-технические системы территории и объектов инженерно-технических систем объектов и объектов объектов
4.4.	Инженерно-технические системы территории и объектов инженерно-технических систем объектов и объектов объектов
5.	Работы в составе инженерно-технических систем (включая) в составе инженерно-технических систем объектов и объектов объектов
5.1.	Проектирование работ с использованием в автоматизированных системах средств вычислительной техники и информационных технологий
5.2.	Изучение состояния территории и инженерно-технических систем с разработкой рекомендаций по инженерной защите территории
5.3.	Инженерно-технические исследования
5.4.	Инженерно-технические исследования
5.5.	Инженерно-технические исследования
5.6.	Инженерно-технические исследования
6.	Объекты инженерно-технических систем объектов и объектов объектов

Президент

В.А. Аюлдапов



Страница 2 из 2

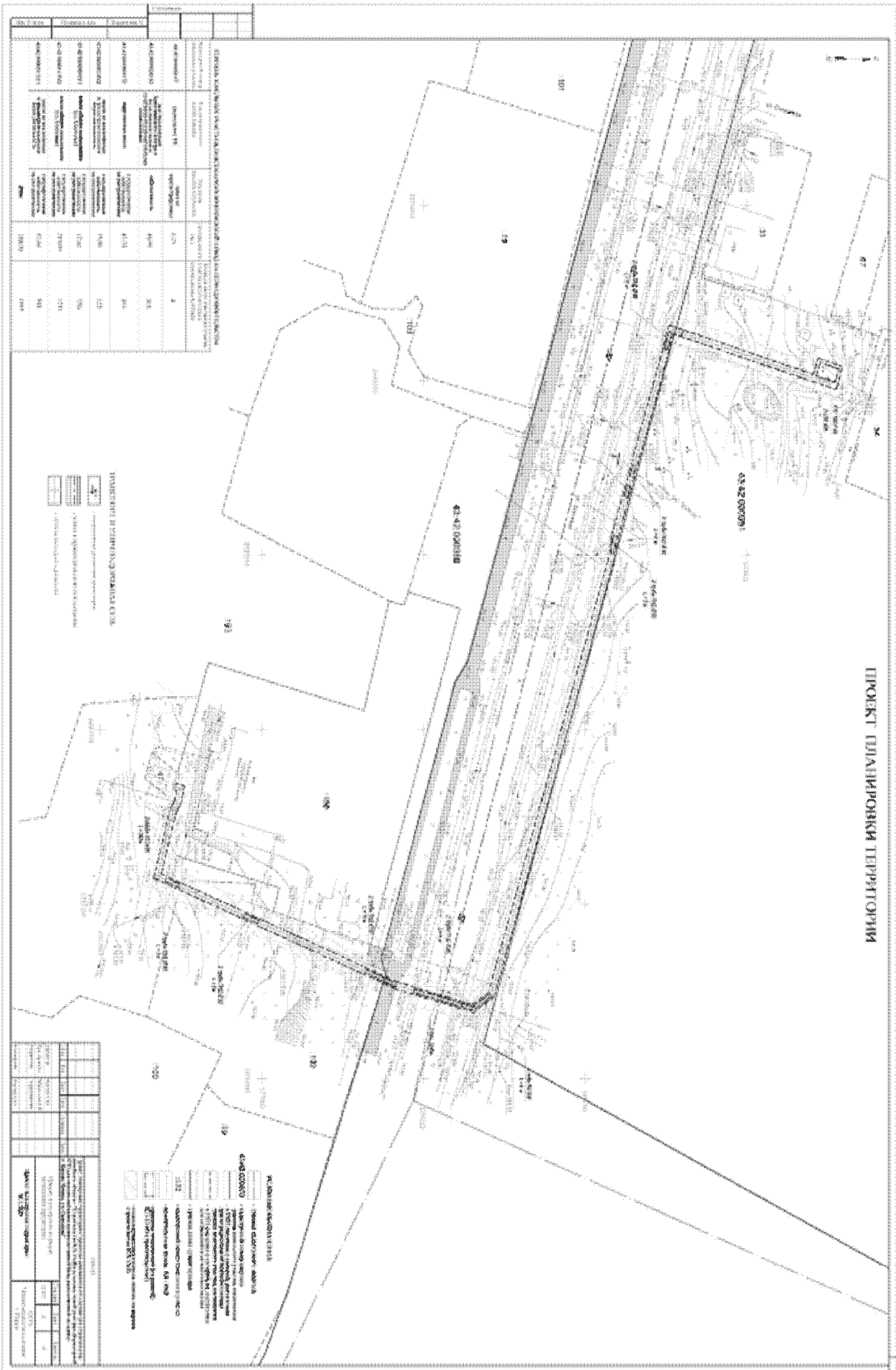
Прочтите, пронумеровано
и скреплено печатью

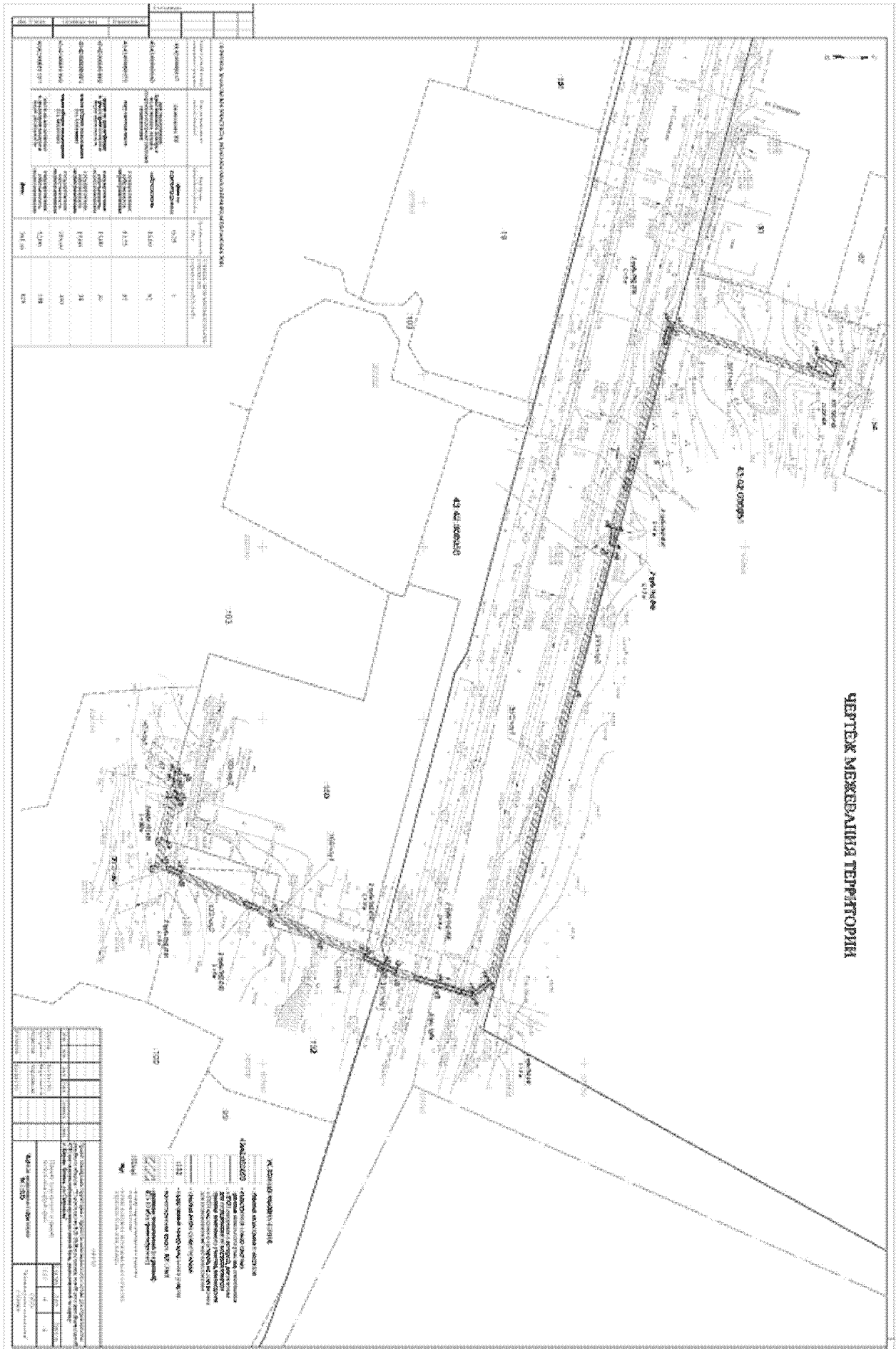


Аюлдапов В.А.

ЧЕРТЕЖИ

Инв. № подл.	Подп. и дата	Взам. инв. №					080-13-ПЗ	Лист
			Изм.	Кол.уч.	Лист	Подок.		Подп.





ПОСТАНОВЛЕНИЕ

№

г. Кирово-Чепецк

О предоставлении разрешения на условно разрешенный вид использования земельного участка с кадастровым номером 43:42:000066:059

Рассмотрев рекомендации комиссии по подготовке проекта правил землепользования и застройки города Кирово-Чепецка, подготовленные на основании заключения о результатах публичных слушаний от 30.05.2014, руководствуясь ст. 39 Градостроительного кодекса Российской Федерации и Уставом муниципального образования "Город Кирово-Чепецк" Кировской области администрации муниципального образования "Город Кирово-Чепецк" Кировской области ПОСТАНОВЛЯЕТ:

1. Предоставить Козыреву Василию Николаевичу разрешение на условно разрешенный вид использования земельного участка с кадастровым номером 43:42:000066:059, расположенного в территориальной зоне П-4 на территории муниципального образования "Город Кирово-Чепецк" Кировской области, - для размещения объектов розничной торговли, объектов общественного питания.

2. Отделу организационного обеспечения администрации муниципального образования "Город Кирово-Чепецк" Кировской области, опубликовать настоящее постановление в порядке, установленном для официального опубликования муниципальных правовых актов, иной официальной информации и разместить на официальном сайте муниципального образования "Город Кирово-Чепецк" Кировской области.

*Глава администрации муниципального образования "Город Кирово-Чепецк" Кировской области
В.Г. Жилин*

ПОСТАНОВЛЕНИЕ

Главы администрации муниципального образования "Город Кирово-Чепецк" Кировской области

08.05.2014 № 47/п

г. Кирово-Чепецк

О проведении публичных слушаний по проекту постановления администрации муниципального образования "Город Кирово-Чепецк" Кировской области "О предоставлении разрешения на условно разрешенный вид использования земельного участка с кадастровым номером 43:42:000066:59"

В соответствии со статьей 39 Градостроительного кодекса Российской Федерации, статьей 28 Федерального закона от 06.10.2003 № 131-ФЗ "Об общих принципах организации местного самоуправления в Российской Федерации", статьей 15 Устава муниципального образования "Город Кирово-Чепецк" Кировской области, Порядком организации и проведения публичных слушаний по проектам муниципальных правовых актов в области градостроительной деятельности на территории муниципального образования "Город Кирово-Чепецк" Кировской области, утвержденным решением Кирово-Чепецкой городской Думы от 26.09.2012 № 13/69, глава муниципального образования "Город Кирово-Чепецк" Кировской области ПОСТАНОВЛЯЕТ:

1. Провести публичные слушания с 23.05.2014 по 29.05.2014 по проекту постановления администрации муниципального образования "Город Кирово-Чепецка" Кировской области "О предоставлении разрешения на условно разрешенный вид использования земельного участка с кадастровым номером 43:42:000066:59" (далее - проект постановления). Прилагается.

2. Ознакомиться с проектом постановления можно на официальном сайте муниципального образования "Город Кирово-Чепецк" Кировской области (www.k4city.gov-vyatka.ru), в информационном бюллетене органов местного самоуправления муниципального образования "Город Кирово-Чепецк" Кировской области и в кабинете № 318 здания администрации муниципального образования "Город Кирово-Чепецк" Кировской области по адресу: Кировская область, город Кирово-Чепецк, улица Первомайская, д.6, (вторник, пятница с 08-00 до 16-00, обед с 12-00 до 12-48).

3. Определить границы территории проведения публичных слушаний - границы муниципального образования "Город Кирово-Чепецк" Кировской области.

4. Определить орган, уполномоченный на проведение публичных слушаний, - администрация муниципального образования "Город Кирово-Чепецк" Кировской области.

5. Определить местом сбора предложений и замечаний по проекту постановления кабинет № 420 здания администрации муниципального образования "Город Кирово-Чепецк" Кировской области по адресу: Кировская область, город Кирово-Чепецк, улица Первомайская, д.6, в рабочие дни с 08-00 до 17-00, в пятницу с 08-00 до 16-00, обед с 12-00 до 12-48, факс (83361) 4-07-83, а также Интернет - приемную на официальном сайте муниципального образования "Город Кирово-Чепецк" Кировской области (www.k4city.gov-vyatka.ru).

6. Подведение итогов публичных слушаний по проекту назначить на 30.05.2014 в 11-00 в помещении актового зала здания администрации муниципального образования "Город Кирово-Чепецк" Кировской области по адресу: Кировская область, город Кирово-Чепецк, улица Первомайская, д.6.

7. Опубликовать настоящее постановление в порядке, установленном для официального опубликования муниципальных правовых актов, иной официальной информации, разместить на официальном сайте муниципального образования "Город Кирово-Чепецк" Кировской области (www.k4city.gov-vyatka.ru).

*Глава муниципального образования "Город Кирово-Чепецк" Кировской области
В.В. Крешетов*



ПОСТАНОВЛЕНИЕ

Главы муниципального образования "Город Кирово-Чепецк" Кировской области
08.05.2014 № 46/п
г. Кирово-Чепецк

О проведении публичных слушаний по проекту постановления администрации муниципального образования "Город Кирово-Чепецк" Кировской области "Об утверждении документации по планировке территории для строительства линейного объекта на территории муниципального образования "Город Кирово-Чепецк" Кировской области - "Газопровод к зданию швейного цеха, расположенного по адресу: Кировская область, г. Кирово-Чепецк, ул. Мелиораторов, д.3"

В соответствии со статьей 46 Градостроительного кодекса Российской Федерации, статьей 28 Федерального закона от 06.10.2003 № 131-ФЗ "Об общих принципах организации местного самоуправления в Российской Федерации", статьей 15 Устава муниципального образования "Город Кирово-Чепецк" Кировской области, Порядком организации и проведения публичных слушаний по проектам муниципальных правовых актов в области градостроительной деятельности на территории муниципального образования "Город Кирово-Чепецк" Кировской области, утвержденным решением Кирово-Чепецкой городской Думы от 26.09.2012 № 13/69, глава муниципального образования "Город Кирово-Чепецк" Кировской области ПОСТАНОВЛЯЕТ:

1. Провести на территории муниципального образования "Город Кирово-Чепецк" Кировской области публичные слушания с 23.05.2014 по 23.06.2014 по проекту постановления администрации муниципального образования "Город Кирово-Чепецк" Кировской области "Об утверждении документации по планировке территории для строительства линейного объекта на территории муниципального образования "Город Кирово-Чепецк" Кировской области - "Газопровод к зданию швейного цеха, расположенного по адресу: Кировская область, г. Кирово-Чепецк, ул. Мелиораторов, д.3" (далее - проект постановления). Прилагается.

2. Ознакомиться с проектом постановления можно на официальном сайте муниципального образования "Город Кирово-Чепецк" Кировской области (www.k4city.gov-vyatka.ru), в информационном бюллетене органов местного самоуправления муниципального образования "Город Кирово-Чепецк" Кировской области от 12.05.2014 № 22 (273) и в кабинете № 318 здания администрации муниципального образования "Город Кирово-Чепецк" Кировской области по адресу: Кировская область, г. Кирово-Чепецк, ул. Первомайская, д.6, (вторник, пятница с 08-00 до 16-00, обед с 12-00 до 12-48).

3. Определить границы территории проведения публичных слушаний - границы муниципального образования "Город Кирово-Чепецк" Кировской области.

4. Определить орган, уполномоченный на проведение публичных слушаний, - администрацию муниципального образования "Город Кирово-Чепецк" Кировской области.

5. Определить местом сбора предложений и замечаний по проекту постановления кабинет № 420 здания администрации муниципального образования "Город Кирово-Чепецк" Кировской области по адресу: Кировская область, г. Кирово-Чепецк, ул. Первомайская, д.6, в рабочие дни с 08-00 до 17-00, в пятницу с 08-00 до 16-00, обед с 12-00 до 12-48, факс (83361) 4-07-83, а также Интернет - приемную на официальном сайте муниципального образования "Город Кирово-Чепецк" Кировской области (www.k4city.gov-vyatka.ru).

6. Подведение итогов публичных слушаний по проекту постановления назначить на 24.06.2014 в 11-00 в помещении актового зала здания администрации муниципального образования "Город Кирово-Чепецк" Кировской области по адресу: Кировская область, г. Кирово-Чепецк, ул. Первомайская, д.6.

7. Опубликовать настоящее постановление в порядке, установленном для официального опубликования муниципальных правовых актов, иной официальной информации, разместить на официальном сайте муниципального образования "Город Кирово-Чепецк" Кировской области (www.k4city.gov-vyatka.ru).

Глава муниципального образования
"Город Кирово-Чепецк" Кировской области
В.В. Крешетов

ПРОЕКТ
ПОСТАНОВЛЕНИЕ
№
г. Кирово-Чепецк

Об утверждении документации по планировке территории для строительства линейного объекта на территории муниципального образования "Город Кирово-Чепецк" Кировской области - "Газопровод к зданию швейного цеха, расположенного по адресу: Кировская область, г. Кирово-Чепецк, ул. Мелиораторов, д.3"

Рассмотрев представленный проект планировки и межевания территории для строительства линейного объекта на территории муниципального образования - "Газопровод к зданию швейного цеха, расположенного по адресу: Кировская область, г. Кирово-Чепецк, ул. Мелиораторов, д.3" (далее - проект планировки и межевания территории), протокол публичных слушаний от 24.06.2014 по проекту планировки и проект межевания в его составе проекта планировки, заключение о результатах публичных слушаний от 24.06.2014 по проекту планировки и проект межевания в его составе проекта планировки, в соответствии с п. 26, ч. 1, ст. 16 Федерального закона от 06.10.2003 № 131-ФЗ "Об общих принципах организации местного самоуправления в Российской Федерации" и ч. 13, ч. 14 ст. 46 Градостроительного кодекса Российской Федерации, администрация муниципального образования "Город Кирово-Чепецк" Кировской области ПОСТАНОВЛЯЕТ:

1. Утвердить проект планировки и межевания территории для строительства линейного объекта на территории муниципального образования - "Газопровод к зданию швейного цеха, расположенного по адресу: Кировская область, г. Кирово-Чепецк, ул. Мелиораторов, д.3". Прилагается.

2. Отделу организационного обеспечения администрации муниципального образования "Город Кирово-Чепецк" Кировской области в течение семи дней со дня утверждения, опубликовать утвержденный проект планировки и межевания территории в порядке, установленном для официального опубликования муниципальных правовых актов, иной официальной информации.

3. Муниципальному казенному учреждению "Муниципальные информационные ресурсы" города Кирово-Чепецка Кировской области разместить утвержденный проект планировки и межевания территории на официальном сайте муниципального образования "Город Кирово-Чепецк" Кировской области.

Глава администрации муниципального образования "Город Кирово-Чепецк" Кировской области



Российская Федерация
ООО «ГеоПлан»

ГАЗОПРОВОД К ЗДАНИЮ ШВЕЙНОГО ЦЕХА,
РАСПОЛОЖЕННОГО ПО АДРЕСУ: КИРОВСКАЯ ОБЛАСТЬ,
Г.КИРОВО-ЧЕПЕЦК, УЛ. МЕЛИОРАТОРОВ, Д. 3

Проект планировки и межевания территории
для строительства линейного объекта: "Газопровод к
зданию швейного цеха, расположенного по адресу:
Кировская область, г.Кирово-Чепецк, ул.Мелиораторов, д.3"

14-86 ПИР-ПП

Том 1

2014 г.
610007 Кировская область, г. Киров, ул. Нагорная, д.27
Тел (факс) 67-63-66, 33-01-33, e-mail: geo@geo-plan.ru
СВИДЕТЕЛЬСТВО
о допуске к видам работ по подготовке проектной
документации, которые оказывают влияние на
безопасность объектов капитального строительства
№ П-071-4329008466-2011-0090 от 02.12.2011 г.

Составлено
Внесено в дело
Проверено в деле
Мат. изъят

СОДЕРЖАНИЕ

Обозначение	Наименование	Стр.	Коррек- тивы
1	2	3	4
14-86ПН-С	Содержание	3	
14-86ПП-ОЧ	Основная часть:	5	
14-86ПН-ОЧ	Положения о размещении объектов капитального строитель- ства:	5	
	Общие сведения о проекте	5	
	Характеристика объектов капитального строительства	6	
	Характеристика участка проектирования	6	
14-86ПН-ОЧ	Чертеж планировки территории	8	
14-86ПН-МО	Материалы по обоснованию основной части:	9	
14-86ПН-МО	Обоснование положений о размещении объектов капитального строительства:	9	
	Обоснование состава проектной документации	9	
	Исходно-разрешительная документация	10	
	Обоснование размещения линейного объекта и его параметров	11	
	Мероприятия по обеспечению сохранности объектов культур- ного наследия	12	
	Обеспечение противопожарной безопасности	12	
	Охрана окружающей среды	13	
	Защита территории от чрезвычайных ситуаций природного и техногенного характера, проведение мероприятий по граждан- ской обороне и гражданской безопасности	14	
14-86ПН-МО	Схема расположения элемента планировочной структуры	17	
14-86ПН-МО	Схема использования территории в период подготовки проекта планировки (опорный план)	18	
14-86ПН-МО	Схема границ зон с особыми условиями использования терри- тории	19	
14-86ПП-ПМ	Проект межевания:	20	
14-86ПН-ИМ	Текстовая часть проекта межевания:	20	
	Пояснительная записка	20	
	Таблица «Координатное описание границ земельных участков»	22	
14-86ПН-ИМ	Чертеж межевания территории	23	
	Градостроительный план земельного участка	24	
	Чертеж градостроительного плана земельного участка	25	
	Приложения:		
	Постановление администрации МО «Город Кирово-Чепецк»		

Внесено в дело
Проверено в деле
Мат. изъят

14-86 ПП-С

СОДЕРЖАНИЕ

Страницы	Листы	Листов
П	5	2

ООО «ГеоПлан»



Российская Федерация
ООО «ГеоПлан»

ГАЗОПРОВОД К ЗДАНИЮ ШВЕЙНОГО ЦЕХА,
РАСПОЛОЖЕННОГО ПО АДРЕСУ: КИРОВСКАЯ ОБЛАСТЬ,
Г.КИРОВО-ЧЕПЕЦК, УЛ. МЕЛИОРАТОРОВ, Д. 3

Проект планировки и межевания территории
для строительства линейного объекта: "Газопровод к
зданию швейного цеха, расположенного по адресу:
Кировская область, г.Кирово-Чепецк, ул.Мелиораторов, д.3"

14-86 ПИР-ПП

Том 1

Директор Н.В. Пленкин
Нач.отдела Ю.Б. Колотов

2014 г.
610007 Кировская область, г. Киров, ул. Нагорная, д.27
Тел (факс) 67-63-66, 33-01-33, e-mail: geo@geo-plan.ru
СВИДЕТЕЛЬСТВО
о допуске к видам работ по подготовке проектной
документации, которые оказывают влияние на
безопасность объектов капитального строительства
№ П-071-4329008466-2011-0090 от 02.12.2011 г.

Составлено
Внесено в дело
Проверено в деле
Мат. изъят

Кировской области №364 от 03.04.2014г. (копия)		
Техническое задание на подготовку документации по плани- ровке территории (копия)		
Технические условия №2745 от 16.12.2013г. (копия)		
Письмо о подтверждении технической возможности №ВВ- 02/5340 от 12.12.2013г. (копия)		
Письмо от ООО «Газпром межрегионгаз Киров» №11-501 от 12.12.2013г. (копия)		
Выписка из ЕИРП на земельный участок №14/2000/2014-5405 от 04.04.14г. (копия)		
Кадастровая выписка о земельном участке № 90/14-63218 от 31.03.2014г. (копия)		
Кадастровая выписка о земельном участке № 90/14-63216 от 31.03.2014г. (копия)		
Кадастровый план территории №90/14-63229 от 31.03.2014г. (копия)		
Свидетельство о допуске к видам работ по подготовке проек- тной документации № П-071-4329008466-2011-0090 от 21.12.2012г. (копия)		

Внесено в дело
Проверено в деле
Мат. изъят

14-86 ПН-С

Итого	Калькул.	Листы	Неслож.	Слож.	Листы

Обоснование положений о размещении объектов капитального строительства

Обоснование состава проектной документации

Проект планировки подготовлен на основании документов территориального планирования, правил землепользования и застройки, в соответствии с требованиями технических регламентов, градостроительных регламентов, нормативов градостроительного проектирования, с учетом требований ст. 41-43 Градостроительного кодекса РФ, закона Кировской области № 44-30 «О регулировании градостроительной деятельности в Кировской области, принятого Законодательным собранием Кировской области 28.09.2006, Региональных нормативов градостроительного проектирования Кировской области, утвержденных постановлением Правительства Кировской области от 14.10.2008 №1 149/18, «Инструкции о порядке проектирования и установления красных линий в городах и других поселениях Российской Федерации» (РДС 30-201-98).

Проектная документация состоит из основной части, которая подлежит утверждению, и материалов по ее обоснованию. Так же в составе проекта планировки разработан проект межевания.

I Основная часть проекта планировки включает в себя:

- 1. Чертеж планировки территории, на котором отображаются:
 - красные линии (существующие и планируемые);
 - линии, обозначающие коммуникации инженерного оборудования (существующие и планируемые);

2 Положения о характеристиках развития систем инженерного обеспечения, необходимых для развития территории.

II Материалы по обоснованию проекта планировки включают в себя:

- 1 Материалы в графической форме:

Имя, Фамилия, Инициалы	Подпись	Дата	14-86 ПП-МО				
			Имя	Фамилия	Инициалы	Подпись	Дата
Имя, Фамилия, Инициалы	Подпись	Дата	Обоснование положений о размещении объектов капитального строительства				
Имя, Фамилия, Инициалы	Подпись	Дата					
Имя, Фамилия, Инициалы	Подпись	Дата	ООО «ГеоПлан»				
Имя, Фамилия, Инициалы	Подпись	Дата					

- иные материалы (заключения о возможности проектируемого строительства, географическая съемка земельного участка, иные графические и текстовые материалы).

Обоснование размещения линейного объекта и его параметров

В административном отношении участок проектирования является землями населенных пунктов (г. Киров-Чепецк Киров-Чепецкого района Кировской области).

В границе охранной зоны вовлекается участок общей площадью 163 кв.м, из земель общего пользования (ул. Меллаторов), часть земельного участка 43-42-000043-101 площадью 7 кв.м. и часть земельного участка 43-42-000043-74 площадью 89 кв.м. Земельный участок № 43-42-000043-101 находится в общей долевой собственности собственников помещений многоквартирного жилого дома №6 по ул. Меллаторов, а земельный участок №43-42-000043-74 находится в собственности Самехиной Людмилы Геннадьевны. Наличие зарегистрированных прав подтверждено выпиской из ЕГРП и кадастровой выпиской о земельном участке (см. в приложении). Координаты участков с обременением и их площади приведены в проекте межевания территории.

Прокладка сетей не затрагивает территории памятников природы, объектов культурного наследия, мероприятий по их сохранению не требуется. В процессе строительства существенных трансформаций и образования новых техногенных форм рельефа не предполагается. Строительные работы носят кратковременный характер. Строительство на антропогенную парусность и ландшафт территории существенного влияния не окажет. Решения по вертикальной планировке площадки предусматривают максимальное приближение к существующему рельефу, наименьший объем земляных работ и минимальное пересечение грунта в пределах охватываемых участков. Поверхностный водотвод при производстве работ предусматривается по рельефу.

Изъятие земельных участков в целях предоставления их гражданам и юридическим лицам и их отчужде не предусматривается.

Проектирование улиц и внутриквартальных проездов проектом не предусматривается. На участке пересечения траншей с действующими подземными коммуникациями, прокладываемыми в пределах глубины траншей, необходимо выполнить подсыпку песком по всему диаметру сечению траншеи на высоту до половины диаметра пересекаемого трубопровода (забеля). Обозначение трассы газопровода выполнять установкой опознавательных знаков на постоянные ориентиры и укладкой сигнальной ленты.

В случае нарушения дорожного покрытия при прокладке газопровода по землям общего

Имя, Фамилия, Инициалы	Подпись	Дата	14-86 ПП-МО				
			Имя	Фамилия	Инициалы	Подпись	Дата
Имя, Фамилия, Инициалы	Подпись	Дата	ООО «ГеоПлан»				
Имя, Фамилия, Инициалы	Подпись	Дата					

- схема расположения элемента планировочной структуры;
 - схема использования территории в период подготовки проекта планировки территории;
 - схема границ зон с особыми условиями использования территории;
- 2. Материалы в текстовой форме:**
- Пояснительная записка;
 - Приложения.

III Проект межевания территории - включает в себя чертеж межевания, на котором отображаются:

- красные линии (существующие и планируемые, в т.ч. границы охранных зон линейных объектов в соответствии с нормативными требованиями для последующего установления в соответствии с этими границами зон с особыми условиями использования территории и в соответствии с требованиями закона «О землеустройстве»);
- границы застроенных земельных участков, в том числе границы земельных участков под линейными объектами;
- границы зон действия публичных сервитутов и планируемых;
- границы территорий объектов культурного наследия (при наличии);
- границы зон с особыми условиями использования территорий;
- изложенные ограничения (обременения) земельных участков (по документам, определяющим имущественные и земельные отношения) (при наличии).

На чертеже межевания отражен перечень земельных участков, вовлекаемых в границы охранной зоны линейного объекта.

В составе проекта межевания разработан градостроительный план на линейный объект.

Исходно-разрешительная документация

Для разработки проекта планировки получены/подготовлены следующие материалы:

- постановление администрации МО «Город Киров-Чепецк» Кировской области от 03.04.2014г. №564;
- техническое задание;
- сведения Г КН и ГР ПИ о земельных участках;
- технические условия на подключение;

Имя, Фамилия, Инициалы	Подпись	Дата	14-86 ПП-МО				
			Имя	Фамилия	Инициалы	Подпись	Дата
Имя, Фамилия, Инициалы	Подпись	Дата	14-86 ПП-МО				
Имя, Фамилия, Инициалы	Подпись	Дата					

пользования или иной благоустроенной территории лицу, решающему работы по строительству проектируемого объекта, необходимо восстановить поврежденное дорожное покрытие. Кроме того, по окончании строительства данное лицо обязано организовать расчистку территории, вывоз мусора, восстановить природный рельеф местности или сформировать проектный. Переход газопровода через автодорогу планируется в надземном исполнении в полиэтиленовом футляре.

Мероприятия по обеспечению сохранности объектов культурного наследия

В проведении мероприятий по обеспечению сохранности объектов культурного наследия нет необходимости, поскольку наличия таковых объектов на территории проектирования не выявлено.

Обеспечение противопожарной безопасности

При обеспечении пожарной безопасности следует руководствоваться требованиями «Правил пожарной безопасности при производстве строительно-монтажных работ», ГОСТ 12.1.004-91*, Федерального закона №123-ФЗ от 22.07.08г и другими утвержденными в установленном порядке строительными нормами и правилами, нормативными документами, регламентирующими требования пожарной безопасности.

Перед началом производства работ необходимо поставить в известность местные органы пожарного надзора о месте и сроках проведения работ.

Все работники допускаются к работе только после прохождения противопожарного инструктажа, а при изменении специфики работы проходить дополнительное обучение по предупреждению и тушению возможных пожаров.

Ответственных за пожарную безопасность определяет руководитель строительного предприятия. Персональная ответственность за обеспечение пожарной безопасности предприятий и их структурных подразделений в соответствии с действующим законодательством возлагается на их руководителей.

Правила применения на территории объекта открытого огня, проезда транспорта допускаются курения и проведения вредных пожароопасных работ устанавливаются общими объектовыми инструкциями о мерах пожарной безопасности.

Имя, Фамилия, Инициалы	Подпись	Дата	14-86 ПП-МО				
			Имя	Фамилия	Инициалы	Подпись	Дата
Имя, Фамилия, Инициалы	Подпись	Дата	14-86 ПП-МО				
Имя, Фамилия, Инициалы	Подпись	Дата					

Приказом (инструкцией) должен быть установлен соответствующий противопожарный режим, в том числе:

- определены и обозначены места для курения;
- определены места и допустимое количество едновременно находящихся в помещениях материалов;
- установлен порядок уборки горючих отходов, хранения промасленной спецодежды;
- определен порядок обслуживания электрооборудования в случае пожара и окончании рабочего дня;
- определен порядок и сроки прохождения противопожарного инструктажа и занятий по пожарно-техническому минимуму, а также назначены ответственные за их проведение.

До начала основного строительства, в местах размещения санитарно-бытовых помещений в составе проекта производства работ предусмотреть дополнительные мероприятия, обеспечивающие пожарную безопасность в соответствии требований ППБ 01-03. Во всех инвентарных санитарно-бытовых помещениях должны находиться первичные средства пожаротушения (огнетушители). Временные бытовые помещения располагаются на расстоянии не далее 500 метров от места производства работ и перемещаются по трассе по ходу проведения работ.

Охрана окружающей среды

Проектируемый газопровод должен удовлетворять всем нормам и требованиям СП 42.133.30.2011 «Газостроительство. Планировка и застройка городских и сельских поселений» (введен в действие 20.05.2011г, утвержден приказом Минрегиона России от 28 декабря 2010г. №820) без какого-либо отступления от него.

Охрана окружающей природной среды в зоне размещения строительной площадки осуществляется в соответствии с действующими нормативными правовыми актами по вопросам охраны окружающей природной среды и рациональному использованию природных ресурсов.

Производство строительно-монтажных работ должно проводиться согласно СанПиН 2.2.3.1384-03 «Гигиенические требования к организации строительного производства и строительных работ».

При проведении строительно-монтажных работ предусматривается осуществление ряда мероприятий по охране окружающей природной среды.

Работа строительных машин и механизмов должна быть ограничена на минимально допустимый выброс выхлопных газов и уровень шума. Выполнение работ на отдельной площадке должно вестись с соблюдением чистоты территории, а санитарно-бытовые помещения долж-

Имя Фамилия	Подпись	Решение №	14-86 ПП-МО						Лист
			Имя	Колуч	Имя	Имя	Имя	Дата	

зависимости от выполняемых работ рабочие должны быть обеспечены спецодеждой, спецобувью и защитными средствами.

При выполнении строительно-монтажных работ необходимо соблюдать правила, изложенные в СНиП 12-03-2001 «Безопасность труда в строительстве. Часть 1. Общие требования», СНиП 12-04-2002 «Безопасность труда в строительстве. Часть 2. Строительное производство», ПБ 10-382-00 «Правила устройства и безопасной эксплуатации грузоподъемных кранов» Госгортехнадзора России, ППБ 01-03 «Правила пожарной безопасности в Российской Федерации», СанПиН 2.2.3.1384-03 «Гигиенические требования к организации строительного производства и строительных работ».

Особое внимание при этом должно быть уделено выполнению правил установки и эксплуатации строительных механизмов вблизи откосов и зон возможного обрушения грунта, а также ЛЭП, устройству ограждений опасных мест, выполнению электробезопасных устройств оборудования и механизмов, работающих на электрической энергии (включая электросварку).

Траншеи и котлованы при строительстве линейных объектов необходимо огородить и установить сигнальные знаки, видимые в любое время суток.

Для спуска рабочих в траншеи и котлованы должны быть предусмотрены лестницы.

Проходы, проходы и рабочие места необходимо регулярно очищать от строительного мусора и не загромождать.

Вопросы по технике безопасности должны отражаться при обязательной разработке проекта производства работ в виде конкретных инженерных решений.

До начала основного строительства, в местах размещения санитарно-бытовых помещений в составе проекта производства работ предусмотреть дополнительные мероприятия, обеспечивающие пожарную безопасность в соответствии требований ППБ 01-03. Во всех инвентарных санитарно-бытовых помещениях должны находиться первичные средства пожаротушения (огнетушители). Временные бытовые помещения располагаются на расстоянии не далее 500 метров от места производства работ и перемещаются по трассе по ходу проведения работ.

Возникновение чрезвычайных ситуаций на проектируемом участке инженерных сетей маловероятно, но полностью не исключено. Мероприятия по предупреждению чрезвычайных ситуаций предусмотрены при проектировании и строительстве газопровода, а также в организации контроля над их состоянием в процессе эксплуатации.

В процессе строительства газопровода предусматривается повышение качества строительно-монтажных работ, что существенно обеспечит надежность эксплуатации инженерных сетей.

Мероприятия по предупреждению чрезвычайных ситуаций на проектируемых инженерных сетях в период их эксплуатации заключаются в основном в организации постоянного кон-

Имя Фамилия	Подпись	Решение №	14-86 ПП-МО						Лист
			Имя	Колуч	Имя	Имя	Имя	Дата	

ны быть оборудованы средствами биологической очистки или сбором стоков в непроницаемую металлическую емкость с регулярной последующей её очисткой и обеззараживанием.

Территория должна предохраняться от попадания в неё горюче-смазочных материалов. Все виды отходов, образующиеся в процессе строительства, собираются и вывозятся транспортом строительных организаций на специально выделенные участки. Решение по выделению участков принимает администрация района по представлению органов коммунального хозяйства и санитарно-эпидемиологической службы. Сбор и хранение строительных отходов осуществляется в закрытых металлических контейнерах. При соблюдении норм и правил сбора и хранения отходов, а также своевременном удалении отходов с территории строительства отрицательное воздействие отходов на окружающую среду максимально снижено.

Все строительно-монтажные работы производятся последовательно и не совпадают во времени. В связи с этим, загрязняющие вещества, выбрасываемые в атмосферу, носят кратковременный характер и не оказывают вредного воздействия на атмосферный воздух в период строительно-монтажных работ.

При организации строительной площадки вблизи зеленых насаждений работа строительных машин и механизмов должна обеспечивать сохранность существующих зеленых насаждений. Не допускается сведение древесно-кустарниковой растительности и закладка грунтом корневых шейк и стволов растущих деревьев кустарников вне участка строительства газопровода и временных дорог.

Разработку траншей под укладку труб газопровода следует выполнять участками с устройством инвентарных ограждений в целях отпугивания представителей животного мира.

Выпуск воды со строительных и временных дорог должен быть организован на одернованные склоны, запрещенные от размытия тивтерными стоками.

После окончания основных работ строительная организация должна в пределах полосы отвода земель придать местности проектный рельеф или/или восстановить природный.

Защита территории от чрезвычайных ситуаций природного и техногенного характера, проведение мероприятий по гражданской обороне и гражданской безопасности

При выполнении комплекса работ по строительству газопровода необходимо использовать современные средства техники безопасности и соблюдать правила охраны труда. Работающих необходимо обеспечить санитарно-гигиеническими и безопасными условиями труда с целью предупреждения производственного травматизма и профессиональных заболеваний. В

Имя Фамилия	Подпись	Решение №	14-86 ПП-МО						Лист
			Имя	Колуч	Имя	Имя	Имя	Дата	

троля над состоянием инженерных сетей, проведением технического обслуживания и плановых ремонтных работ специализированными бригадами или звеньями.

В случае стихийных бедствий (урагана, землетрясения, наводнения, волнения и т.п.) эксплуатационным службам необходимо организовать усиленный контроль над состоянием газопровода.

Разработка мероприятий выполнена в соответствии требований СП 11-107-98 Порядок разработки и состав раздела «Инженерно-технические мероприятия гражданской обороны. Мероприятия по предупреждению чрезвычайных ситуаций» проектов строительства.

Имя Фамилия	Подпись	Решение №	14-86 ПП-МО						Лист
			Имя	Колуч	Имя	Имя	Имя	Дата	



Условные обозначения:

----- - трасса проектируемого газопровода;

Изм.	Колуч.	Лист	№ док	Подпись	Дата
Директор		Правнин И.В.			04.2014г.
Нач. отдела		Колотов Ю.Б.			04.2014г.
Исполнитель		Жагалева Ю.Н.			04.2014г.
Исполнитель		Колотов Ю.Б.			04.2014г.

14-86 ППМО

Проект планировки и межевания территории для строительства линейного объекта "газопровод" в административном округе, расположенного по адресу: Кировская область, г. Кирово-Чепецк, ул. Мещеряковская, д. 3"

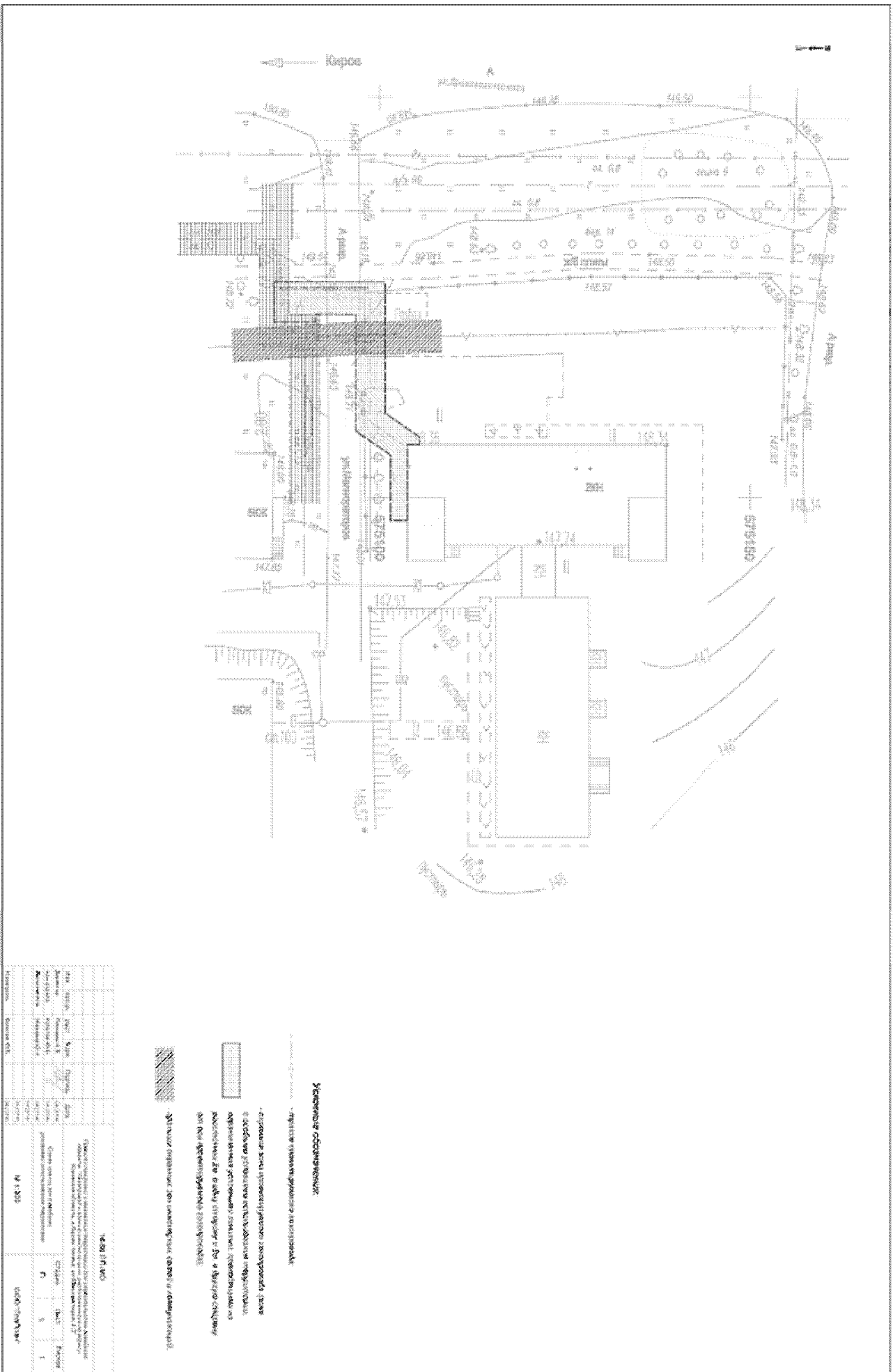
Схема расположения

Страниц	Лист	Листов
1	1	1

М 1:300

ООО "ГеоПлан"

Формат А4



Условные обозначения:

-  - здания и сооружения, расположенные на территории
-  - здания и сооружения, расположенные за территорией
-  - объекты благоустройства территории
-  - объекты озеленения территории

№ 1	Склад	1:500	1
№ 2	Универсальный зал	1:500	1
№ 3	Здание административного назначения	1:500	1
№ 4	Здание для размещения оборудования	1:500	1
№ 5	Здание для размещения оборудования	1:500	1
№ 6	Здание для размещения оборудования	1:500	1
№ 7	Здание для размещения оборудования	1:500	1
№ 8	Здание для размещения оборудования	1:500	1
№ 9	Здание для размещения оборудования	1:500	1
№ 10	Здание для размещения оборудования	1:500	1
№ 11	Здание для размещения оборудования	1:500	1
№ 12	Здание для размещения оборудования	1:500	1
№ 13	Здание для размещения оборудования	1:500	1
№ 14	Здание для размещения оборудования	1:500	1
№ 15	Здание для размещения оборудования	1:500	1
№ 16	Здание для размещения оборудования	1:500	1
№ 17	Здание для размещения оборудования	1:500	1
№ 18	Здание для размещения оборудования	1:500	1
№ 19	Здание для размещения оборудования	1:500	1
№ 20	Здание для размещения оборудования	1:500	1
№ 21	Здание для размещения оборудования	1:500	1
№ 22	Здание для размещения оборудования	1:500	1
№ 23	Здание для размещения оборудования	1:500	1
№ 24	Здание для размещения оборудования	1:500	1
№ 25	Здание для размещения оборудования	1:500	1
№ 26	Здание для размещения оборудования	1:500	1
№ 27	Здание для размещения оборудования	1:500	1
№ 28	Здание для размещения оборудования	1:500	1
№ 29	Здание для размещения оборудования	1:500	1
№ 30	Здание для размещения оборудования	1:500	1
№ 31	Здание для размещения оборудования	1:500	1
№ 32	Здание для размещения оборудования	1:500	1
№ 33	Здание для размещения оборудования	1:500	1
№ 34	Здание для размещения оборудования	1:500	1
№ 35	Здание для размещения оборудования	1:500	1
№ 36	Здание для размещения оборудования	1:500	1
№ 37	Здание для размещения оборудования	1:500	1
№ 38	Здание для размещения оборудования	1:500	1
№ 39	Здание для размещения оборудования	1:500	1
№ 40	Здание для размещения оборудования	1:500	1
№ 41	Здание для размещения оборудования	1:500	1
№ 42	Здание для размещения оборудования	1:500	1
№ 43	Здание для размещения оборудования	1:500	1
№ 44	Здание для размещения оборудования	1:500	1
№ 45	Здание для размещения оборудования	1:500	1
№ 46	Здание для размещения оборудования	1:500	1
№ 47	Здание для размещения оборудования	1:500	1
№ 48	Здание для размещения оборудования	1:500	1
№ 49	Здание для размещения оборудования	1:500	1
№ 50	Здание для размещения оборудования	1:500	1

Проект межевания																																					
Пояснительный записки																																					
<p>Подготовка проекта межевания осуществлена применительно к застроенным и подлежащим застройке территориям, расположенным в границах элементов планировочной структуры.</p> <p>Подготовка проектов межевания застроенных территорий осуществляется в целях установления границ застроенных земельных участков и границ незастроенных земельных участков. Подготовка проектов межевания подлежащих застройке территорий осуществляется в целях установления границ незастроенных земельных участков, планируемых для предоставления физическим и юридическим лицам для строительства, а также границ земельных участков, предназначенных для размещения объектов капитального строительства федерального, регионального или местного значения.</p> <p>Подготовка проектов межевания территорий осуществляется в составе проектов планировки территорий или в виде отдельного документа.</p> <p>Проект межевания территории включает в себя:</p> <ul style="list-style-type: none"> - чертеж межевания территории, на котором отображаются: <ol style="list-style-type: none"> 1) красные линии, утвержденные в составе проекта планировки территории; 2) границы застроенных земельных участков, в том числе границы земельных участков, на которых расположены линейные объекты; 3) границы формируемых земельных участков, планируемых для предоставления физическим и юридическим лицам для строительства; 4) границы зон с особыми условиями использования территорий: «невыселяемую зону»; «градостроительный план земельного участка». <p>Проектируемые красные линии газопровода проходят по границе охранной зоны газопровода, ограниченной линиями, проходящими на расстоянии 2 метров в обе стороны от оси его трассы.</p>																																					
14-86 ПП-ПМ																																					
<table border="1"> <tr> <th>Имя</th> <th>Фамилия</th> <th>Лет</th> <th>Место</th> <th>Подпись</th> <th>Дата</th> </tr> <tr> <td>Исполнит.</td> <td>Иванов И.В.</td> <td></td> <td></td> <td></td> <td></td> </tr> <tr> <td>Исполнит.</td> <td>Корова Ю.Н.</td> <td></td> <td></td> <td></td> <td></td> </tr> <tr> <td>Исполнит.</td> <td>Корова Ю.Н.</td> <td></td> <td></td> <td></td> <td></td> </tr> <tr> <td>Исполнит.</td> <td>Корова Ю.Н.</td> <td></td> <td></td> <td></td> <td></td> </tr> </table>	Имя	Фамилия	Лет	Место	Подпись	Дата	Исполнит.	Иванов И.В.					Исполнит.	Корова Ю.Н.					Исполнит.	Корова Ю.Н.					Исполнит.	Корова Ю.Н.					<table border="1"> <tr> <th>Судья</th> <th>Пис</th> <th>Листов</th> </tr> <tr> <td>П</td> <td>1</td> <td></td> </tr> </table> <p style="text-align: center;">Проект межевания</p> <p style="text-align: center;">ООО «ГеоШлан»</p>	Судья	Пис	Листов	П	1	
Имя	Фамилия	Лет	Место	Подпись	Дата																																
Исполнит.	Иванов И.В.																																				
Исполнит.	Корова Ю.Н.																																				
Исполнит.	Корова Ю.Н.																																				
Исполнит.	Корова Ю.Н.																																				
Судья	Пис	Листов																																			
П	1																																				
14-86 ПП-ПМ																																					
Лист																																					

Сводная таблица земельных участков			
Объемное, площадь участка с обременением, сведения о правах	Номер точки	Координаты	
		X	Y
43:42:000043:101/чпу1, площадь 7 кв.м., обща долевая собственность - собственники помещений многоквартирного жилого дома №6 по ул.Мелиораторов	н1	575086.95	2216873.13
	н2	575087.07	2216878.16
	н3	575085.68	2216878.16
	н4	575085.65	2216873.13
43:42:000043:3У1, площадь 67 кв.м., ЗОП (ул.Мелиораторов) в границах г.Киров-Ченецк	н1	575086.95	2216873.13
	н5	575097.78	2216873.15
	н6	575098.01	2216892.62
	н7	575098.61	2216891.72
	н8	575098.61	2216877.16
	н9	575091.23	2216878.16
	н10	575087.07	2216878.16
	н11	575086.95	2216873.13
	н5	575097.78	2216873.15
	н6	575100.61	2216873.16
43:42:000043:74/чпу1, площадь 89 кв.м., собственность - Самостоятельно Львомила 1 сентября	н12	575100.61	2216898.52
	н13	575105.29	2216882.51
	н14	575105.29	2216893.45
	н15	575103.60	2216893.45
	н16	575103.60	2216902.91
	н17	575101.29	2216902.91
	н18	575101.29	2216894.71
	н6	575098.01	2216892.62
н5	575097.78	2216873.15	
Всего 163 кв.м			
14-86 ПП-ПМ		Лист	

<p>Согласно проекту планировки и межевания территории для строительства линейного объекта "Газопровод к зданию швейного цеха, расположенного по адресу: Кировская область, г.Киров-Ченецк, ул.Мелиораторов, д.3" для земельного участка, обозначенного на чертеже межевания номером 43:42:000043:3У1, и для частей земельных участков, обозначенных на чертеже межевания номерами 43:42:000043:101/чпу1 и 43:42:000043:74/чпу1 устанавливается обременение охранная зона газопровода. При использовании данных земель, в дальнейшем любые работы по строительству, посадке многолетних насаждений, прокладке инженерных сетей и прочие действия, связанные с земляными работами и/или строительством в границах охранной зоны газопровода необходимо согласовывать с организацией, эксплуатирующей газопровод, а так же соблюдать иные ограничения в использовании территории, установленные законодательством для охраняемых зон сетей газоснабжения.</p> <p>Действие градостроительного регламента на земельные участки, занятые линейными объектами, не распространяется (в соответствии с пунктом 4 статьи 36 Градостроительного кодекса РФ).</p> <p>Сведения об образуемых земельных участках и частях земельных участков (их кадастровые номера, площади, координатах характерных точек границ образуемых земельных участков/частей земельных участков с обременениями) представлены в таблице «Координатно-описание точек границ земельных участков» (система координат - МСК-3).</p>					
14-86 ПП-ПМ					
Лист					

Градостроительный план земельного участка

1. Градостроительный план земельного участка

№ _____

К	У	4	3						
---	---	---	---	--	--	--	--	--	--

Градостроительный план земельного участка подготовлен на основании
 Постановления администрации МО «Город Кирово-Чепецк» Кировской области от 03.04.2014 № 364
 (принимает действие в соответствии с Федеральным законом от 05.04.2013 № 46-ФЗ «Об организации местного самоуправления в субъектах Российской Федерации, или органа местного самоуправления на территории населенных пунктов, либо развития образования и повышения качества – юридического лица в плане градостроительного плана земельного участка»)

Местоположение земельного участка
 Кировская обл. (субъект Российской Федерации)

Кирово-Чепецкий район (муниципальный район или городской округ)

Кирово-Чепецкое городское поселение (поселение)

Катастровый номер земельного участка _____

Описание местоположения границ земельного участка: Кировская обл., Кирово-Чепецкий р-н, г. Кирово-Чепецк, в районе д.3 по ул.Меллиотторов.

Площадь земельного участка 0,0163 га

Описание местоположения проектируемого объекта на земельном участке (объекта капитального строительства): Газовый котельный цех, расположенный по адресу: Кировская область, г. Кирово-Чепецк, ул.Меллиотторов, д.3

Имя подготовившего: Пискина Наталья Васильевна, директор ООО «СЭЛС» (ф.и.о., должность уполномоченного лица, наименование органа или организации)

М.П. 04.2014 (дата) Пискина Н.В. (подпись)

Представляет в администрацию муниципального образования «Город Кирово-Чепецк» Кировской области (наименование уполномоченного федерального органа исполнительной власти, или органа исполнительной власти субъекта Российской Федерации, или органа местного самоуправления)

Утвержден (резолюция акка.Президентства Российской Федерации, или введши о выполнении от органа государственной власти субъекта Российской Федерации, или главы местной администрации об утверждении)

3. Информация о расположенных в границах земельного участка объектах капитального строительства и объектах культурного наследия^{1,2,3,4}

3.1. Объекты капитального строительства

№ _____ (согласно чертёжу градостроительного плана) (наименование объекта капитального строительства)

инвентаризационный или кадастровый номер _____ (дата)

_____ (наименование организации (органа) государственного кадастрового учета объектов недвижимости или государственного земельного участка и кадастровый инвентаризация объектов капитального строительства)

3.2. Объекты, включенные в единый государственный реестр объектов культурного наследия (памятников истории и культуры) народов Российской Федерации

№ _____ (согласно чертёжу градостроительного плана) (наименование объекта культурного наследия)

_____ (наименование органа государственной власти, принявшего решение о включении выявленного объекта культурного наследия в реестр, регистрационный номер)

_____ (дата)

4. Информация о разделении земельного участка^{2,3,4}

_____ (наименование и решения документа, определяющего возможность или невозможность раздела)

Чертеж градостроительного плана земельного участка разработан на топографической основе в масштабе _____, выполненной _____ (дата)

_____ (наименование кадастрового инженера)

Чертеж градостроительного плана земельного участка разработан 04.2014 ООО «СЭЛС» (дата, наименование организации)

2. Информация о разрешении использования земельного участка, требованиях к назначению, параметрам и размещению объекта капитального строительства^{1,2,3,4}

_____ (наименование представительного органа местного самоуправления, резолюция акка. об утверждении права землепользования и застройка, информация об иных предусмотренных градостроительным регламентом видах разрешенного использования земельного участка (за исключением случаев предоставления земельного участка для государственных или муниципальных нужд))

2.1. Информация о разрешенном использовании земельного участка^{2,3,4}

основные виды разрешенного использования земельного участка: градостроительный регламент не распространяется (применительно для линейных объектов)

условно разрешенные виды использования земельного участка: градостроительный регламент не распространяется (применительно для линейных объектов)

условно разрешенные виды использования земельного участка градостроительный регламент не распространяется (применительно для линейных объектов)

2.2. Требования к назначению, параметрам и размещению объекта капитального строительства на указанном земельном участке. Назначение объекта капитального строительства²

№ _____ (согласно чертёжу) (наименование объекта капитального строительства)

2.2.1. Предельные (минимальные и (или) максимальные) размеры земельных участков и объектов капитального строительства, в том числе площадь²

2.2.2. Предельное количество этажей _____ или предельная высота здания, строений, сооружений _____ м²

2.2.3. Максимальный процент застройки в границах земельного участка _____ %²

2.2.4. Иные показатели²: _____

2.2.5. Требования к назначению, параметрам и размещению объекта капитального строительства на указанном земельном участке^{1,4}

№ _____ (согласно чертёжу) (наименование объекта капитального строительства)

_____ (наименование объекта капитального строительства)

Предельные (минимальные и (или) максимальные) размеры земельных участков:

Утверждаю:
Самохина Л.Л.
 (подпись)

 (дата)

ТЕХНИЧЕСКОЕ ЗАДАНИЕ НА ПОДГОТОВКУ
 ДОКУМЕНТАЦИИ ПО ПЛАНИРОВКЕ ТЕРРИТОРИИ

N п/п	Наименование разделов	Содержание
1	Вид документации по планировке территории	Проект планировки территории и проект межевания территории расположенной линейного объекта
2	Заказчик	Наименование: Самохина Людмила Геспальевна Почтовый адрес: 119234, Кировская область, г. Кирово-Чепецк, ул.К.Утробина, д.12, кв. 25 Контактный телефон: 89262273647
3	Разработчик документации по планировке территории	Подразделение: ООО «ИполПлан» Адрес: 610007 г.Киров, ул.Нагорная, д.2/г ИП14329008466
4	Основание для разработки документации по планировке территории	Решение органа местного самоуправления (распоряжение/постановление) Постановление администрации муниципального образования «Город Кирово-Чепецк» Кировской области № 364 от 03.04.2014г. «О подготовке документации по планировке территории МО «Город Кирово-Чепецк» Кировской области»
5	Объект планировки территории, его основные характеристики.	Трасса (наименование, мощность, в подземном или надземном исполнении, протяженность) «Газопровод к зданию твехного цеха, расположенного по адресу: Кировская обл., г.Кирово-Чепецк, ул.Мелиораторов, д.3», ориентировочной площадью 0,02га и протяженностью 43м, в подземном и надземном исполнении, с давлением в точке подключения 0,6 МПа
6	Основные требования к составу, содержанию и форме представляемых материалов по этапам разработки документации по планировке территории, последовательность и сроки выполнения работы.	6.1. Подготовка проекта планировки территории состоит из основной части и материалов по ее обоснованию: 6.1.1. Основная (утверждаемая) часть проекта планировки включает в себя: 1) Чертеж планировки территории, на котором отображаются: - красные линии (существующие и планируемые); - линии, обозначающие коммуникации инженерного оборудования (существующие и планируемые); - границы зон планируемого размещения объектов федерального значения, объектов регионального значения, объектов местного значения (при наличии); 2) Положения о характеристиках развития систем инженерно-технического обеспечения, необходимых для развития территории. 6.1.2. Материалы по обоснованию проекта планировки территории включают в себя: 1) Графические материалы: - схему использования территории в период подготовки проекта планировки территории;

3

		территории в формате jpg.doc, pdf.doc (для публикации в средствах массовой информации и размещения на официальном сайте в сети «Интернет») в 1 экземпляре. Срок разработки – определяется заказчиком, который утверждает техническое задание. Допускается досрочное выполнение работ.
7	Нормативно-правовая база градостроительной документации	Обеспечить подготовку документации по планировке территории на основании правил землепользования и застройки муниципального образования «Город Кирово-Чепецк» Кировской области в соответствии с требованиями технических регламентов, градостроительных регламентов, нормативов градостроительного проектирования, с учетом требований ст. 41-43 Градостроительного кодекса РФ, закона Кировской области № 44-30 «О регулировании градостроительной деятельности в Кировской области», принятого Законодательным собранием Кировской области 28.09.2006г. Региональных нормативов градостроительного проектирования Кировской области, утвержденных постановлением Правительства Кировской области от 14.10.2008 № 149/418, «Инструкции о порядке проектирования и установления красных линий в городах и других населенных Российской Федерации» (ИКС.30-2013-08).
8	Состав, исполнители, сроки и порядок предоставления исходной информации, инженерных изысканий для разработки документации по планировке территории.	Для определения параметров планируемого строительства систем инженерно-технического обеспечения, получить технические условия от соответствующих служб. Осуществить подготовительные работы по сбору исходных данных: 1. Сведения органа кадастрового учета. 2. Выполнить инженерно-геологические изыскания. 3. Выполнить топографическую съемку земельного участка. 4. Получение соответствующих заключений (в случае наличия в границах проектирования охраняемых территорий) Департамента экологии и природопользования Кировской области, территориального отдела Департамента по использованию по Приволжскому федеральному округу и иным специально уполномоченных органов. Органы местного самоуправления в течение тридцати дней осуществляют проверку подготовленной на основании их решения документации по планировке территории на соответствие требованиям, установленным частью 10 статьи 45 Градостроительного кодекса РФ. По результатам проверки указанные органы принимают соответствующее решение о назначении публичных слушаний либо об отклонении такой документации и о направлении ее на доработку. Глава местной администрации с учетом протокола публичных слушаний по проекту планировки и проекту межевания территории и заключения о результатах публичных слушаний принимает решение об утверждении документации по планировке территории или об отклонении такой документации и
9	Перечень органов государственной власти Российской Федерации и субъектов Российской Федерации, органов местного самоуправления, согласовывающих данный вид градостроительной документации.	Органы государственной власти Российской Федерации и субъектов Российской Федерации, органы местного самоуправления, согласовывающих данный вид градостроительной документации.

30

2

		- схему организации улично-дорожной сети и схему движения транспорта на соответствующей территории (при необходимости); -схему границ территории объектов культурного наследия (при наличии); - схему границ зон с особыми условиями использования территории: охранных, санитарно-защитных зон, водоохранных зон, зон охраны источников питьевого водоснабжения (при наличии); - иные материалы в графической форме для обоснования положений о планировке территории. 2.) Пояснительная записка содержит описание и обоснование положений, касающихся определения параметров планируемого строительства инженерно-технического обеспечения. 6.2. Подготовку проекта межевания территории осуществить в составе проекта планировки территории. Проект межевания территории включает в себя чертежи межевания на основании картографического материала. На чертежах межевания отображаются красные линии (существующие и планируемые, в т.ч. границы охранных зон линейных объектов в соответствии с нормативными требованиями для последующего установления в соответствии с этими границами зон с особыми условиями использования территории и в соответствии с требованиями закона «О землеустройстве»), границы застроенных земельных участков, в том числе границы земельных участков под линейными объектами, границы зон действия публичных сервитутов и планируемых, границы территорий объектов культурного наследия (при наличии), границы зон с особыми условиями использования территорий, имеющей ограничения (обременения) земельных участков (по документам, определяющим их существование и земельные отношения) (при наличии). В составе проекта межевания осуществить разработку градостроительного плана на линейный объект на основании картографического материала, выполненного в масштабе 1:300. Чертежи утверждаемой основной части проектов планировки с проектами межевания подготавливаются в масштабе 1:300. 6.3. Документация по планировке территории оформляется на бумажном и электронном носителях и передается в орган местного самоуправления: - на бумажном носителе: комплектная в отдельный том (утверждаемая часть и материалы по обоснованию, исходные данные, документы и материалы, используемые при разработке) – в 1 экземпляре; - в электронной версии: графические и текстовые материалы в формате *.dxf, MIF-MIP, Shape, TIF «ИПГЕО», *.tif, *.doc (для передачи в информационную систему обеспечения градостроительной деятельности) – в 1 экземпляре; - в электронной версии на отдельном диске: чертеж планировки территории, чертеж межевания территории и технико-экономические показатели
--	--	--

32

4

10	Порядок организации проведения согласования и экспертизы документации по планировке территории	о направлении ее на доработку. Порядок организации и проведения государственной экспертизы согласно ст.49.1 градостроительного кодекса РФ.
11	Иные требования и условия	Обеспечить подготовку демонстрационных материалов, необходимых для проведения публичных слушаний по проекту планировки и проекту межевания территории, в виде материалов для открытого опубликования. Уведомить о сроках проведения публичных слушаний правообладателей земельных участков и объектов капитального строительства, расположенных на территории, применительно к которой осуществляется подготовка документации. Проект планировки и проект межевания, подготовленный в составе документации по планировке территории, до утверждения подлежит обязательному рассмотрению на публичных слушаниях в соответствии с Градостроительным кодексом РФ (ст.46). Срок проведения публичных слушаний со дня оповещения жителей муниципального образования о времени и месте их проведения до дня опубликования заключения о результатах публичных слушаний не может быть менее одного месяца и более трех месяцев. Заключение о результатах публичных слушаний подлежит опубликованию в порядке, установленном для официального опубликования муниципальных правовых актов, иной официальной информации, и размещается на официальном сайте.

СОГЛАСОВАНО:

Зав. отдела градостроительства и архитектуры администрации МО «Город Кирово-Чепецк» Кировской области

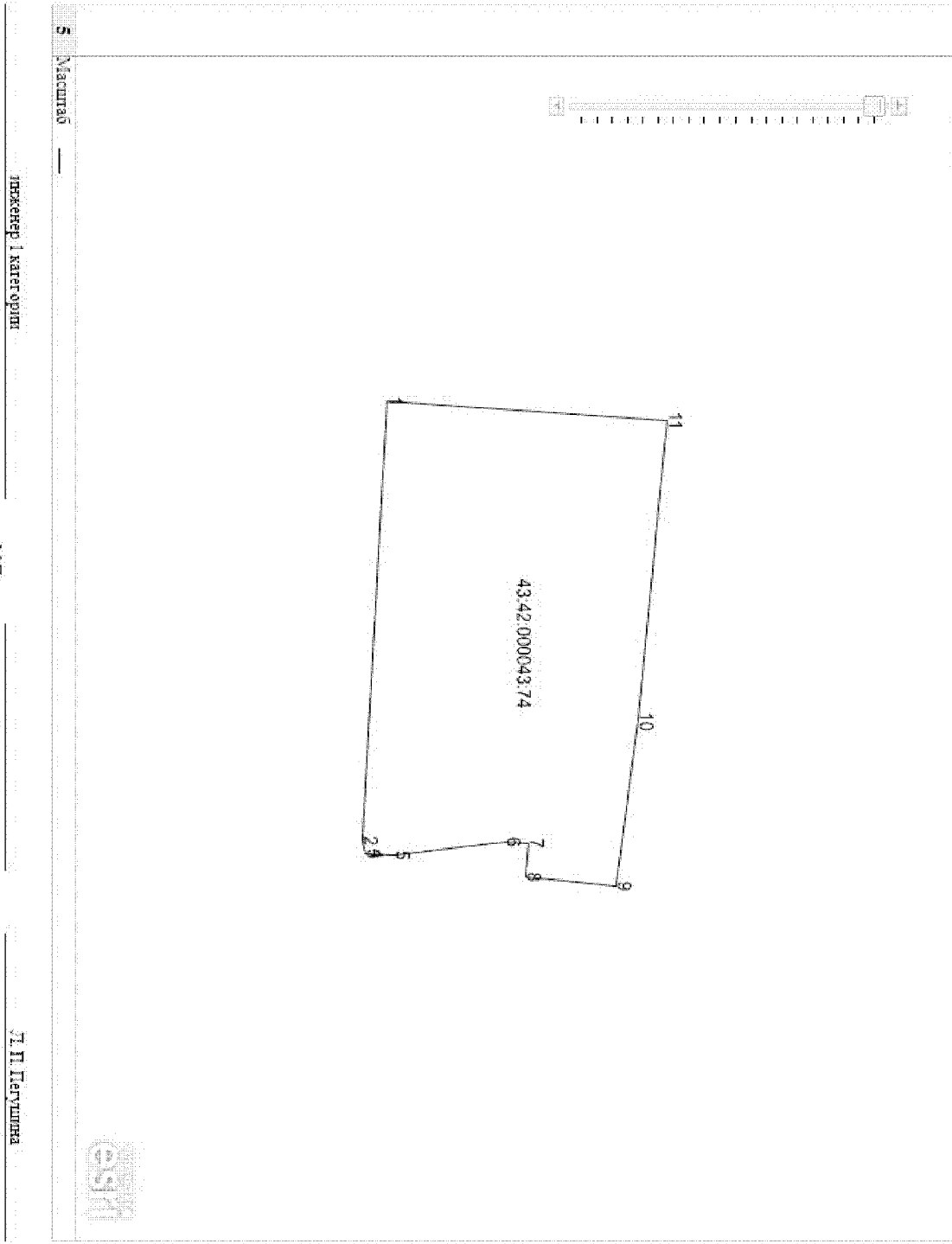
М.П. _____ Ляцков Е.А.
 (подпись) ф.и.о.

КАДАСТРОВАЯ ВЫПИСКА О ЗЕМЕЛЬНОМ УЧАСТКЕ
31.03.2014 № 90/14-63218

1 Кадастровый номер 43:42:000043:74
4 Лист (чертеж, схема) земельного участка.

2 Лист № 2
3
Всего листов: 4

КВ.5



инженер I категории

М.П.

Л. П. Пегушина

КАДАСТРОВАЯ ВЫПИСКА О ЗЕМЕЛЬНОМ УЧАСТКЕ
31.03.2014 № 90/14-63218

КВ.5

1	Кадастровый номер 43:42:000043:74				2	Лист № 3	3	Всего листов: 4
Описание местоположения границ земельного участка								
Номер п/п	Номер точки	Номер точки	Дирекционный угол	Горизонтальное проложение (м)	Описание закрепления на местности	Номера смежных участков		Особые отметки
1	1	11	4° 13'	57.36	—	—		—
2	11	10	95° 2'	69.34	—	43:42:000043:106		—
3	10	9	96° 34'	37.77	—	43:42:000043:106		—
4	9	8	185° 12'	18.74	—	43:42:000043:105		—
5	8	7	273° 27'	7.98	—	43:42:000043:103		—
6	7	6	183° 49'	4.66	—	43:42:000043:103		—
7	6	5	172° 19'	22.64	—	43:42:000043:103		—
8	5	4	181° 32'	5.23	—	43:42:000043:103		—
9	4	3	182° 14'	0.77	—	—		—
10	3	2	258° 37'	3.04	—	—		—
11	2	1	272° 53'	100.68	—	—		—

инженер I категории
(подпись)

М.П.

(подпись)

Л. П. Пегушина
(инициалы, фамилия)

КАДАСТРОВАЯ ВЫПИСКА О ЗЕМЕЛЬНОМ УЧАСТКЕ
31.03.2014 № 90/14-63218

Кв.6

1	Кадастровый номер 43:42:000043:74		2	Лист № 4	3	Всего листов: 4
Описание поворотных точек границ земельного участка						
Номер точки	Координаты		Описание закрепления на местности	Особые отметки (точность определения)		
	X	Y				
1	2	3	4	5		
1	575097.15	2216859.05	—	—		
2	575092.09	2216959.60	—	—		
3	575092.69	2216962.58	—	—		
4	575093.46	2216962.61	—	0.30		
5	575098.69	2216962.75	—	0.30		
6	575121.13	2216959.72	—	0.30		
7	575125.78	2216960.03	—	0.30		
8	575125.30	2216968	—	0.30		
9	575143.95	2216969.86	—	0.30		
10	575148.27	2216932.34	—	0.30		
11	575154.35	2216863.27	—	0.30		

инженер 1 категории
(наименование должности)

М.П.

(подпись)

Л. П. Пегушина
(подпись, фамилия)

филиал федерального государственного бюджетного учреждения «Федеральная кадастровая палата Федеральной службы государственной регистрации, кадастра и картографии» по Кировской области
(полное наименование органа кадастрового учета)

КАДАСТРОВАЯ ВЫПИСКА О ЗЕМЕЛЬНОМ УЧАСТКЕ
31.03.2014 № 90/14-63216

Кв.1

1	Кадастровый номер 43:42:000043:101		2	Лист № 1	3	Всего листов: 4
4	Номер кадастрового квартала: 43:42:000043					
Общие сведения						
5	Предыдущие номера: 43:42:000043:98				7	Дата внесения номера в государственный кадастр недвижимости: 23.02.2006
6	—					
8	Местоположение: (адрес) Кировская обл. г Кирово-Чепецк, кв-л Пригородный, ул Мелиораторов, д 6					
9	Категория земель: Земли населенных пунктов					
10	Разрешенное использование: для эксплуатации многоэтажного (многоквартирного) дома					
11	Площадь: 3043 кв. м	12	Кадастровая стоимость (руб.): 4191732.5	13	Система координат: СК кадастрового округа, зона 2 (42)	
Сведения о правах:						
14	Правообладатель	Вид права	Особые отметки	Документ	Адрес для связи с правообладателем	
	собственники помещений многоквартирного дома	общая долевая собственность	Размер доли: доля в праве пропорциональна размеру общей площади помещения	о введении в действие ЖК РФ №189-ФЗ от 29.12.2004	Почтовый адрес и (или) адрес электронной почты, по которым осуществляется связь с правообладателем земельного участка, отсутствует	
15	Особые отметки:					
16	Характер сведений ГКН (статус записи о земельном участке):					
17	Дополнительные сведения	17.1	—			
		17.2	—			
		17.3	—			

инженер 1 категории
(наименование должности)

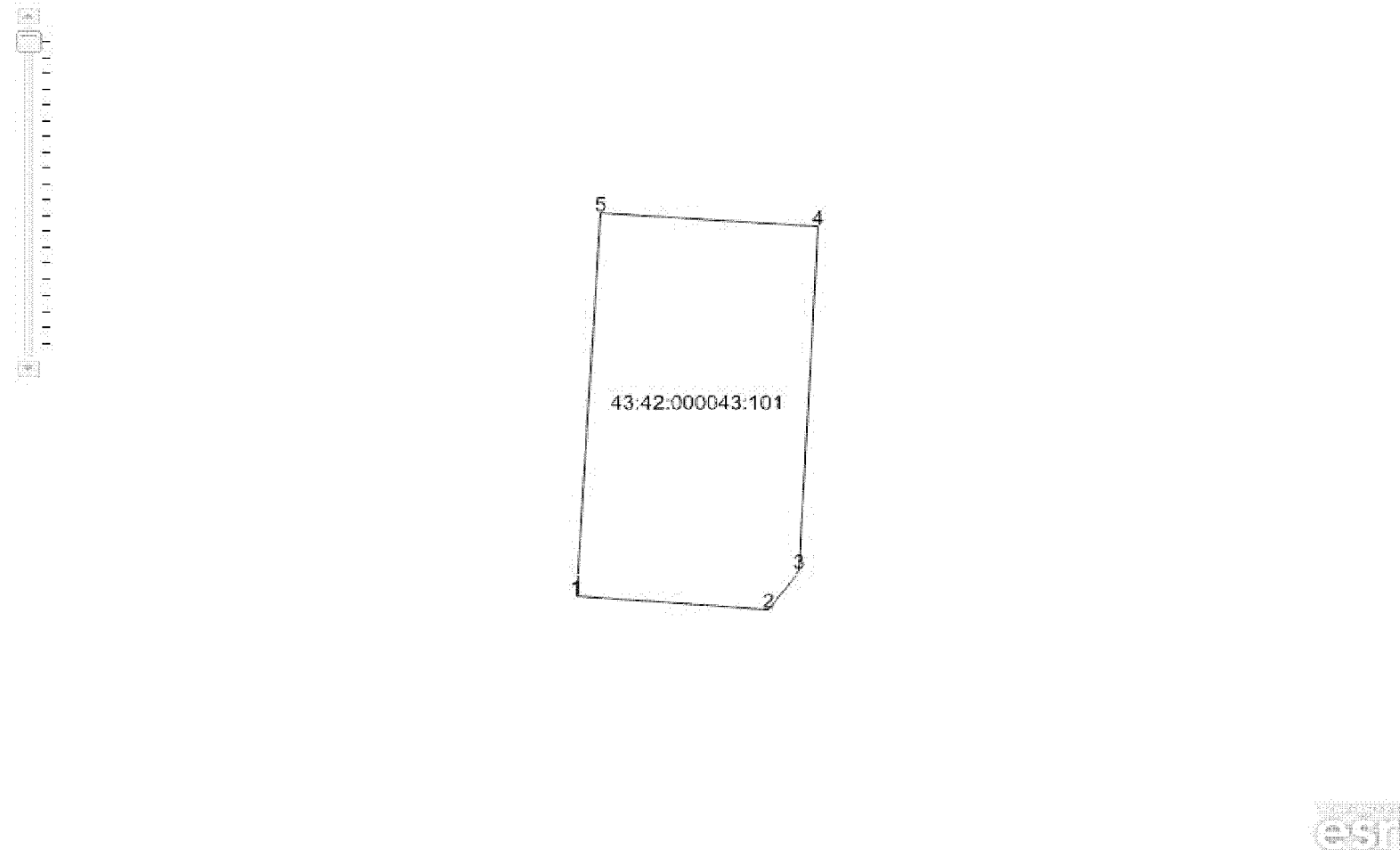
М.П.

(подпись)

Л. П. Пегушина
(подпись, фамилия)

КАДАСТРОВАЯ ВЫПИСКА О ЗЕМЕЛЬНОМ УЧАСТКЕ
31.03.2014 № 90/14-63216

КВ.2

1	Кадастровый номер <u>43:42:000043:101</u>	2	Лист № <u>2</u>	3	Всего листов: <u>4</u>
4	План (чертеж, схема) земельного участка:				
					
5	Масштаб _____				

инженер 1 категории
(подпись)

М.П.

(подпись)

Л. П. Пегушина
(подпись, фамилия)

КАДАСТРОВАЯ ВЫПИСКА О ЗЕМЕЛЬНОМ УЧАСТКЕ
31.03.2014 № 90/14-63216

КВ.5

1	Кадастровый номер 43:42:000043:101				2	Лист № 3	3	Всего листов: 4
Описание местоположения границ земельного участка								
4	Номер п/п	Номер точки	Номер точки	Дирекционный угол	Горизонтальное проложение (м)	Описание закрепления на местности	Номера смежных участков	Особые отметки
	1	2	3	4	5	6	7	8
	1	1	5	3° 18'	75.57	—	—	—
	2	5	4	93° 47'	40.23	—	—	—
	3	4	3	182° 58'	68.04	—	—	—
	4	3	2	216° 22'	9.23	—	—	—
5	2	1	274° 11'	35.60	—	—	—	

инженер I категории

(наименование должности)

М.П.

(подпись)

Л. П. Пегушина

(инициалы, фамилия)

КАДАСТРОВАЯ ВЫПИСКА О ЗЕМЕЛЬНОМ УЧАСТКЕ
31.03.2014 № 90/14-63216

КВ.6

1	Кадастровый номер 43:42:000043:101				2	Лист № 4	3	Всего листов: 4
Описание поворотных точек границ земельного участка								
4	Номер точки	Координаты		Описание закрепления на местности	Особые отметки (точность определения)			
		X	Y					
	1	2	3	4	5			
	1	575011.46	2216866.42	—	0.30			
	2	575008.86	2216901.92	—	0.30			
	3	575016.29	2216907.39	—	0.30			
4	575084.24	2216910.91	—	0.30				
5	575086.90	2216870.77	—	0.30				

инженер I категории

(наименование должности)

М.П.

(подпись)

Л. П. Пегушина

(инициалы, фамилия)

Кадастровый план

Page 1 of 71

филиал федерального государственного бюджетного учреждения «Федеральная кадастровая палата Федеральной службы государственной регистрации, кадастра и картографии» по Кировской области

(полное наименование органа кадастрового учета, осуществляющего государственный кадастровый учет земельных участков на территории соответствующего кадастрового округа)

КПТ.1

КАДАСТРОВЫЙ ПЛАН ТЕРРИТОРИИ

31.03.2014 г № 90/14-63229

1	Номер кадастрового квартала:		43:42:000043					
2	Площадь кадастрового квартала:		107.91 Га					
3 Общие сведения о земельных участках в кадастровом квартале:								
Номер п/п	Кадастровый номер земельного участка	Местоположение (адрес)	Категория земель	Разрешенное использование	Площадь, кв.м	Кадастровая стоимость (руб)	Вид вещного права	Обременения
1	:2		2	для эксплуатации гаражей личного автотранспорта	5476	5385043.64	—	—
2	:6		2	Производственная деятельность	4866	1997784.96	Постоянное (бессрочное) пользование	—
3	:13		2	Эксплуатация зданий и сооружений бывшей войсковой части № 55640	108027	11134342.89	—	—
4	:14	(адрес) Кировская обл, г Кирово-Чепецк, кв-л Пригородный, ул Мелиораторов, д 17	2	для производственной деятельности	10516 +/-36	4002494.76	Собственность	—
5	:16		2	для производственной деятельности.	9608	3625482.72	Постоянное (бессрочное) пользование	—

инженер 1 категории
(наименование должности)

М.П.

(подпись)

/ Пегушина Л. П. /
(инициалы, фамилия)

филиал федерального государственного бюджетного учреждения «Федеральная кадастровая палата Федеральной службы государственной регистрации, кадастра и картографии» по Кировской области

(полное наименование органа кадастрового учета, осуществляющего государственный кадастровый учет земельных участков на территории соответствующего кадастрового округа)

КПТ.1

КАДАСТРОВЫЙ ПЛАН ТЕРРИТОРИИ

31.03.2014, г № 90/14-63229

Номер п/п	Кадастровый номер земельного участка	Местоположение (адрес)	Категория земель	Разрешенное использование	Площадь, кв.м	Кадастровая стоимость (руб)	Вид вещного права	Обременения
1	2	3	4	5	6	7	8	9
6	:17		2	эксплуатация зданий и сооружений бывшей войсковой части № 55640	22813	2351335.91	—	—
7	:23	Местоположение установлено относительно ориентира, расположенного за пределами участка. Почтовый адрес ориентира: обл. Кировская г. Кирово-Чепецк	8	—	0	—	—	Аренда
8	:24		2	для размещения производственной базы	14583 +/-1057	5625100.59	Долевая собственность	Ипотека
9	:25		2	организация коллективных гаражей	2151	2115271.89	—	сдан в аренду
10	:28		2	для размещения торгового центра.	4590	5798684.7	—	—

file:///D:/ЮЛЯ/Колотов Ю.Б./ОБЪЕКТЫ/Город/ПРОЕКТ ПЛАНИР-КИ ТЕР-И_ул.Мелиораторов,3\000043\43 42 000043.xml

02.04.2014

Кадастровый план

Page 3 of 71

инженер 1 категории
(наименование должности)

М.П.

(подпись)

/ Пегушина Л. П. /
(инициалы, фамилия)

филиал федерального государственного бюджетного учреждения «Федеральная кадастровая палата Федеральной службы государственной регистрации, кадастра и картографии» по Кировской области

(полное наименование органа кадастрового учета, осуществляющего государственный кадастровый учет земельных участков на территории соответствующего кадастрового округа)

КПТ.1

КАДАСТРОВЫЙ ПЛАН ТЕРРИТОРИИ

31.03.2014, г № 90/14-63229

Номер п/п	Кадастровый номер земельного участка	Местоположение (адрес)	Категория земель	Разрешенное использование	Площадь, кв.м	Кадастровая стоимость (руб)	Вид вещного права	Обременения
1	2	3	4	5	6	7	8	9
11	:29		2	производственная база	26481	10713418.17	—	—
12	:34		2	организация коллективных гаражей	597	587083.83	—	—
13	:35	Местоположение установлено относительно ориентира, расположенного в границах участка. Ориентир - здание. Почтовый адрес ориентира: Кировская обл, г Кирово-Чепецк, ул Мелиораторов, дом 26	2	для производственной деятельности	8355 +/-32	3171975.75	Собственность	Ипотека
		Местоположение установлено относительно ориентира, расположенного в границах		Для размещения				

file:///D:/ЮЛЯ/Колотов Ю.Б./ОБЪЕКТЫ/Город/ПРОЕКТ ПЛАНИР-КИ ТЕР-И_ул.Мелиораторов,3\000043\43 42 000043.xml

02.04.2014

Кадастровый план

14	:38	участка. Почтовый адрес ориентира: Кировская обл, г Кирово- Чепецк	2	автозаправочной станции	10015 +/-35	12652249.95	Собственность	—
15	:40	Кировская обл, г Кирово- Чепецк	2	производственная деятельность	172 +/-3	65120.92	—	—

инженер 1 категории
(наименование должности)

М.П.

(подпись)

/ Пегушина Л. П. /
(инициалы, фамилия)**филиал федерального государственного бюджетного учреждения «Федеральная кадастровая палата Федеральной службы государственной регистрации, кадастра и картографии» по Кировской области**

(полное наименование органа кадастрового учета, осуществляющего государственный кадастровый учет земельных участков на территории соответствующего кадастрового округа)

КПТ.1

КАДАСТРОВЫЙ ПЛАН ТЕРРИТОРИИ

31.03.2014 г № 90/14-63229

Номер п/п	Кадастровый номер земельного участка	Местоположение (адрес)	Категория земель	Разрешенное использование	Площадь, кв.м	Кадастровая стоимость (руб)	Вид вещного права	Обременения
1	2	3	4	5	6	7	8	9
16	:48		2	для производственной деятельности	1460	559910	—	—
17	:49		2	для производственной деятельности.	19874	7221217.9	Собственность	Ипотека
18	:50		2	для производственной деятельности	29309	11012856.75	Собственность	Ипотека
		Кировская обл, г Кирово-		для размещения здания склада				

file://D:\ЮЛЯ\Колотов Ю.Б\ОБЪЕКТЫ\Город\#ПРОЕКТ ПЛАНИР-КИ ТЕР-И_ул.Мелинаторов,3\000043\43_42_000043.xml

02.04.2014

Кадастровый план

Page 5 of 71

19	:53	Чепецк	2	запчастей и агрегатов	345 +/-12	148588.05	Собственность	—
20	:55		2	для эксплуатации трансформаторной подстанции	43	4432.01	—	—

инженер 1 категории
(наименование должности)

М.П.

(подпись)

/ Пегушина Л. П. /
(инициалы, фамилия)**филиал федерального государственного бюджетного учреждения «Федеральная кадастровая палата Федеральной службы государственной регистрации, кадастра и картографии» по Кировской области**

(полное наименование органа кадастрового учета, осуществляющего государственный кадастровый учет земельных участков на территории соответствующего кадастрового округа)

КПТ.1

КАДАСТРОВЫЙ ПЛАН ТЕРРИТОРИИ

31.03.2014 г № 90/14-63229

Номер п/п	Кадастровый номер земельного участка	Местоположение (адрес)	Категория земель	Разрешенное использование	Площадь, кв.м	Кадастровая стоимость (руб)	Вид вещного права	Обременения
1	2	3	4	5	6	7	8	9
21	:57		2	для размещения здания мойки автомашин	601	759261.33	Собственность	Ипотека
22	:58		2	для производственной деятельности	18669	6563460.33	—	—

file://D:\ЮЛЯ\Колотов Ю.Б\ОБЪЕКТЫ\Город\#ПРОЕКТ ПЛАНИР-КИ ТЕР-И_ул.Мелинаторов,3\000043\43_42_000043.xml

02.04.2014

23	:59		2	для размещения здания столовой	2081	2628989.73	Собственность	_____
24	:60		2	для производственной деятельности.	1396	616934.28	_____	_____
25	:61		2	для размещения здания склада для инструментов	398	166491.36	_____	_____

инженер 1 категории
(наименование должности)

М.П.

(подпись)

/ Пегушина Л. П. /
(инициалы, фамилия)

филиал федерального государственного бюджетного учреждения «Федеральная кадастровая палата Федеральной службы государственной регистрации, кадастра и картографии» по Кировской области
(полное наименование органа кадастрового учета, осуществляющего государственный кадастровый учет земельных участков на территории соответствующего кадастрового округа)

КПТ.1

КАДАСТРОВЫЙ ПЛАН ТЕРРИТОРИИ

31.03.2014 г № 90/14-63229

Номер п/п	Кадастровый номер земельного участка	Местоположение (адрес)	Категория земель	Разрешенное использование	Площадь, кв.м	Кадастровая стоимость (руб)	Вид вещного права	Обременения
1	2	3	4	5	6	7	8	9
26	:62		2	для производственной	4468	1851003.04	_____	_____

file://D:\ЮЛЯ\Колотов Ю.Б\ОБЪЕКТЫ\Город\#ПРОЕКТ ПЛАНИР-КИ ТЕР-И_ул.Мелиораторов,3\000043\43 42 000043.xml

02.04.2014

Кадастровый план

Page 7 of 71

				деятельности.				
27	:66	Местоположение установлено относительно ориентира, расположенного в границах участка. Почтовый адрес ориентира: обл. Кировская г. Кирово-Чепецк ул. Производственная	2	Автодорога	11622	1197879.54	_____	_____
28	:67	Местоположение установлено относительно ориентира, расположенного в границах участка. Почтовый адрес ориентира: обл. Кировская г. Кирово-Чепецк ул. Производственная	2	Производственная деятельность	8963	3556159.88	_____	_____
29	:68	Местоположение установлено относительно ориентира, расположенного в границах участка. Почтовый адрес ориентира: обл. Кировская г. Кирово-Чепецк ул. Производственная	2	Производственная деятельность	14762	5856971.12	_____	_____
30	:69	Местоположение установлено относительно ориентира, расположенного в границах участка. Почтовый адрес ориентира: обл. Кировская г. Кирово-Чепецк ул. Производственная	2	Производственная деятельность	12709	5042422.84	_____	_____

инженер 1 категории
(наименование должности)

М.П.

(подпись)

/ Пегушина Л. П. /
(инициалы, фамилия)

филиал федерального государственного бюджетного учреждения «Федеральная кадастровая палата Федеральной службы государственной регистрации, кадастра и картографии» по Кировской области
(полное наименование органа кадастрового учета, осуществляющего государственный кадастровый учет земельных участков на территории соответствующего кадастрового округа)

КПТ.1

file://D:\ЮЛЯ\Колотов Ю.Б\ОБЪЕКТЫ\Город\#ПРОЕКТ ПЛАНИР-КИ ТЕР-И_ул.Мелиораторов,3\000043\43 42 000043.xml

02.04.2014

Кадастровый план

КАДАСТРОВЫЙ ПЛАН ТЕРРИТОРИИ

31.03.2014 г № 90/14-63229

Номер п/п	Кадастровый номер земельного участка	Местоположение (адрес)	Категория земель	Разрешенное использование	Площадь, кв.м	Кадастровая стоимость (руб)	Вид вещного права	Обременения
1	2	3	4	5	6	7	8	9
31	:70		2	Производственная деятельность	16215	6043168.35	—	—
32	:74	(адрес) Кировская обл, г Кирово-Чепецк, кв-л Пригородный, ул Мелиораторов, дом 3	2	для размещения нежилого здания	5701	10901737.25	Собственность	—
33	:75	Кировская обл, г Кирово-Чепецк, кв-л Пригородный, ул Мелиораторов	2	Организация гаражного кооператива	1200	1180068	—	—
34	:76	Местоположение установлено относительно ориентира, расположенного в границах участка. Почтовый адрес ориентира: обл. Кировская г. Кирово-Чепецк ул. Мелиораторов	2	Жилой фонд	964	104430.12	—	—
35	:77		2	Для размещения жилфонда	3827	5271692.5	—	Аренда

инженер 1 категории
(наименование должности)

М.П.

(подпись)

/ Пегушина Л. П. /
(инициалы, фамилия)

филиал федерального государственного бюджетного учреждения «Федеральная кадастровая палата Федеральной службы

file://D:\ЮЛЯ\Колотов Ю.Б\ОБЪЕКТЫ\Город#\ПРОЕКТ ПЛАНИР-КИ ТЕР-И_ул.Мелиораторов,3\000043\43 42 000043.xml

02.04.2014

Кадастровый план

Page 9 of 71

государственной регистрации, кадастра и картографии» по Кировской области

(полное наименование органа кадастрового учета, осуществляющего государственный кадастровый учет земельных участков на территории соответствующего кадастрового округа)

КПТ.1

КАДАСТРОВЫЙ ПЛАН ТЕРРИТОРИИ

31.03.2014 г № 90/14-63229

Номер п/п	Кадастровый номер земельного участка	Местоположение (адрес)	Категория земель	Разрешенное использование	Площадь, кв.м	Кадастровая стоимость (руб)	Вид вещного права	Обременения
1	2	3	4	5	6	7	8	9
36	:80		2	прочие неиспользуемые земли	5269	1	—	—
37	:82	Местоположение установлено относительно ориентира, расположенного в границах участка. Почтовый адрес ориентира: Кировская обл, г Кирово-Чепецк, ул Мелиораторов	2	производственная деятельность	551	229502.52	Собственность	—
38	:83	Местоположение установлено относительно ориентира, расположенного в границах участка. Почтовый адрес ориентира: обл. Кировская г. Кирово-Чепецк ул. Мелиораторов	2	Жилой фонд	2882	389415.84	—	—
39	:86	Местоположение установлено относительно ориентира, расположенного в границах участка. Почтовый адрес ориентира: обл. Кировская г. Кирово-Чепецк ул. Производственная	2	Прочие неиспользуемые земли	3122	1	—	—
		Местоположение установлено относительно ориентира, расположенного в		Производственная				

file://D:\ЮЛЯ\Колотов Ю.Б\ОБЪЕКТЫ\Город#\ПРОЕКТ ПЛАНИР-КИ ТЕР-И_ул.Мелиораторов,3\000043\43 42 000043.xml

02.04.2014

40	:87	границах участка. Почтовый адрес ориентира: обл. Кировская г. Кирово- Чепецк ул. Производственная	2	деятельность	3944	1564821.44	—	—
инженер 1 категории (наименование должности)			М.П.	(подпись)	/ Пегушина Л. П. / (инициалы, фамилия)			

филиал федерального государственного бюджетного учреждения «Федеральная кадастровая палата Федеральной службы государственной регистрации, кадастра и картографии» по Кировской области
(полное наименование органа кадастрового учета, осуществляющего государственный кадастровый учет земельных участков на территории соответствующего кадастрового округа)

КПТ.1

КАДАСТРОВЫЙ ПЛАН ТЕРРИТОРИИ

31.03.2014 г № 90/14-63229

Номер п/п	Кадастровый номер земельного участка	Местоположение (адрес)	Категория земель	Разрешенное использование	Площадь, кв.м	Кадастровая стоимость (руб)	Вид вещного права	Обременения
1	2	3	4	5	6	7	8	9
41	:88	Местоположение установлено относительно ориентира, расположенного в границах участка. Почтовый адрес ориентира: обл. Кировская г. Кирово-Чепецк ул. Производственная	2	Производственная деятельность	4389	1741379.64	—	—
42	:89	Кировская область, г Кирово-Чепецк, ул Производственная	2	производственная деятельность	1644 +/-14	740605.56	—	"сдан в аренду ОАО ""Кирово-Чепецкое Управление строительства плюс Ю""
43	:90	обл. Кировская г. Кирово-Чепецк	2	Производственная деятельность	4142 +/-23	1807941.58	Постоянное (бессрочное) пользование	—

file:///D:\ЮЛЯ\Колотов Ю.Б\ОБЪЕКТЫ\Город\#ПРОЕКТ ПЛАНИР-КИ ТЕР-И_ул.Мелиораторов,3\000043\43 42 000043.xml

02.04.2014

Кадастровый план

Page 11 of 71

44	:91	Местоположение установлено относительно ориентира, расположенного в границах участка. Почтовый адрес ориентира: обл. Кировская р. Кирово-Чепецкий п. Пригородный	2	Для эксплуатации ремонтно-торгового павильона ШИНОМОНТАЖ	266	336045.78	—	—
45	:92	Местоположение установлено относительно ориентира, расположенного в границах участка. Почтовый адрес ориентира: обл. Кировская г. Кирово-Чепецк ул. Горького	2	Для государственных надобностей	68500	1	—	—
инженер 1 категории (наименование должности)			М.П.	(подпись)	/ Пегушина Л. П. / (инициалы, фамилия)			

филиал федерального государственного бюджетного учреждения «Федеральная кадастровая палата Федеральной службы государственной регистрации, кадастра и картографии» по Кировской области
(полное наименование органа кадастрового учета, осуществляющего государственный кадастровый учет земельных участков на территории соответствующего кадастрового округа)

КПТ.1

КАДАСТРОВЫЙ ПЛАН ТЕРРИТОРИИ

31.03.2014 г № 90/14-63229

Номер п/п	Кадастровый номер земельного участка	Местоположение (адрес)	Категория земель	Разрешенное использование	Площадь, кв.м	Кадастровая стоимость (руб)	Вид вещного права	Обременения
1	2	3	4	5	6	7	8	9
46	:93	Местоположение установлено относительно ориентира, расположенного в границах участка. Ориентир - жилой дом. Почтовый адрес ориентира:	2	Для эксплуатации жилого дома	4751	496289.46	—	—

file:///D:\ЮЛЯ\Колотов Ю.Б\ОБЪЕКТЫ\Город\#ПРОЕКТ ПЛАНИР-КИ ТЕР-И_ул.Мелиораторов,3\000043\43 42 000043.xml

02.04.2014

Кадастровый план

		обл. Кировская г. Кирово-Чепецк ул. Мелиораторов д. 28/1						
47	:94	Местоположение установлено относительно ориентира, расположенного в границах участка. Почтовый адрес ориентира: обл. Кировская г. Кирово-Чепецк кв-л Пригородный ул. Мелиораторов	2	Для строительства и эксплуатации капитальных гаражей личного автотранспорта	234	230113.26	---	---
48	:95	Местоположение установлено относительно ориентира, расположенного в границах участка. Почтовый адрес ориентира: обл. Кировская г. Кирово-Чепецк ул. Горького	2	Для производственной деятельности и жилого фонда	29117	11552460.92	---	---
49	:96	Местоположение установлено относительно ориентира, расположенного в границах участка. Почтовый адрес ориентира: обл. Кировская г. Кирово-Чепецк ул. Горького	2	Социальных нужд и производственной деятельности (автодорога III выезд с УАТ)	5800	597806	---	---
50	:97	Кировская обл, г Кирово-Чепецк, кв-л Пригородный, ул Мелиораторов	2	для строительства гаражей индивидуального автотранспорта	415	408106.85	---	---

инженер 1 категории
(наименование должности)

М.П.

(подпись)

/ Пегушина Л. П. /
(инициалы, фамилия)

филиал федерального государственного бюджетного учреждения «Федеральная кадастровая палата Федеральной службы государственной регистрации, кадастра и картографии» по Кировской области
(полное наименование органа кадастрового учета, осуществляющего государственный кадастровый учет земельных участков на территории соответствующего кадастрового округа)

КПТ.1

file://D:\ЮЛЯ\Колотов Ю.Б\ОБЪЕКТЫ\Город\#ПРОЕКТ ПЛАНИР-КИ ТЕР-И_ул.Мелиораторов,3\000043\43 42 000043.xml

02.04.2014

Кадастровый план

Page 13 of 71

КАДАСТРОВЫЙ ПЛАН ТЕРРИТОРИИ

31.03.2014 г № 90/14-63229

Номер п/п	Кадастровый номер земельного участка	Местоположение (адрес)	Категория земель	Разрешенное использование	Площадь, кв.м	Кадастровая стоимость (руб)	Вид вещного права	Обременения
1	2	3	4	5	6	7	8	9
51	:99	(адрес) Кировская обл, г Кирово-Чепецк, кв-л Пригородный, ул Мелиораторов, д 2	2	для эксплуатации многоэтажного (многоквартирного) дома	2241 +/-16	3086977.5	Долевая собственность	---
52	:100	(адрес) Кировская обл, г Кирово-Чепецк, кв-л Пригородный, ул Мелиораторов, д 4	2	для эксплуатации многоэтажного (многоквартирного) дома	1955	2693012.5	Долевая собственность	---
53	:101	(адрес) Кировская обл, г Кирово-Чепецк, кв-л Пригородный, ул Мелиораторов, д 6	2	для эксплуатации многоэтажного (многоквартирного) дома	3043	4191732.5	Долевая собственность	---
54	:102	(адрес) Кировская обл, г Кирово-Чепецк, кв-л Пригородный, ул Мелиораторов, д 8	2	для эксплуатации многоэтажного (многоквартирного) дома	4296	5917740	Долевая собственность	---
55	:103	(адрес) Кировская обл, г Кирово-Чепецк, кв-л Пригородный, ул Мелиораторов, д 5	2	для эксплуатации малоэтажного (многоквартирного) дома	1417	146135.21	Долевая собственность	---

инженер 1 категории
(наименование должности)

М.П.

(подпись)

/ Пегушина Л. П. /
(инициалы, фамилия)

file://D:\ЮЛЯ\Колотов Ю.Б\ОБЪЕКТЫ\Город\#ПРОЕКТ ПЛАНИР-КИ ТЕР-И_ул.Мелиораторов,3\000043\43 42 000043.xml

02.04.2014

филиал федерального государственного бюджетного учреждения «Федеральная кадастровая палата Федеральной службы государственной регистрации, кадастра и картографии» по Кировской области

(полное наименование органа кадастрового учета, осуществляющего государственный кадастровый учет земельных участков на территории соответствующего кадастрового округа)

КПТ.1

КАДАСТРОВЫЙ ПЛАН ТЕРРИТОРИИ

31.03.2014 г № 90/14-63229

Номер п/п	Кадастровый номер земельного участка	Местоположение (адрес)	Категория земель	Разрешенное использование	Площадь, кв.м	Кадастровая стоимость (руб)	Вид вещного права	Обременения
1	2	3	4	5	6	7	8	9
56	:104	(адрес) Кировская обл, г Кирово-Чепецк, кв-л Пригородный, ул Мелиораторов, д 7	2	для эксплуатации малоэтажного (многоквартирного) дома	1058	110254,18	Долевая собственность	---
57	:105	Кировская обл, г Кирово-Чепецк, кв-л Пригородный, ул Мелиораторов	2	земли не вовлеченные в градостроительную и иную деятельность	1403	1	---	---
58	:106	Кировская обл, г Кирово-Чепецк, кв-л Пригородный, ул Мелиораторов	2	земли общего пользования (проезд)	1784	1	---	---
59	:107	(адрес) Кировская обл, г Кирово-Чепецк, кв-л Пригородный, ул Мелиораторов, д 9	2	для эксплуатации малоэтажного (многоквартирного) дома	1839	195485,7	Долевая собственность	---
60	:108	(адрес) Кировская обл, г Кирово-Чепецк, кв-л Пригородный, ул Мелиораторов, д 11	2	для эксплуатации малоэтажного (многоквартирного) дома	1612	173886,44	Долевая собственность	---

file://D:\ЮЛЯ\Колотов Ю.Б\ОБЪЕКТЫ\Город#\ПРОЕКТ ПЛАНИР-КИ ТЕР-И_ул.Мелиораторов,3\000043\43 42 000043.xml

02.04.2014

Кадастровый план

Page 15 of 71

инженер 1 категории
(наименование должности)

М.П.

(подпись)

/ Пегушина Л. П. /
(инициалы, фамилия)

филиал федерального государственного бюджетного учреждения «Федеральная кадастровая палата Федеральной службы государственной регистрации, кадастра и картографии» по Кировской области

(полное наименование органа кадастрового учета, осуществляющего государственный кадастровый учет земельных участков на территории соответствующего кадастрового округа)

КПТ.1

КАДАСТРОВЫЙ ПЛАН ТЕРРИТОРИИ

31.03.2014 г № 90/14-63229

Номер п/п	Кадастровый номер земельного участка	Местоположение (адрес)	Категория земель	Разрешенное использование	Площадь, кв.м	Кадастровая стоимость (руб)	Вид вещного права	Обременения
1	2	3	4	5	6	7	8	9
61	:109	(адрес) Кировская обл, г Кирово-Чепецк, кв-л Пригородный, ул Мелиораторов, д 11а	2	для эксплуатации жилого дома	308	32648	---	---
62	:110	(адрес) Кировская обл, г Кирово-Чепецк, кв-л Пригородный, ул Мелиораторов, д 13а	2	для эксплуатации жилого дома	442	47218,86	---	---
63	:111	Кировская обл, г Кирово-Чепецк, кв-л Пригородный, ул Мелиораторов	2	земли не вовлеченные в градостроительную и иную деятельность	923	1	---	---
64	:112	Кировская обл, г Кирово-Чепецк, кв-л Пригородный, ул Мелиораторов	2	земли не вовлеченные в градостроительную и иную деятельность	865	1	---	---
65	:113	(адрес) Кировская обл, г Кирово-Чепецк, кв-л Пригородный, ул	2	для эксплуатации жилого дома	1512	159727,68	Долевая собственность	---

file://D:\ЮЛЯ\Колотов Ю.Б\ОБЪЕКТЫ\Город#\ПРОЕКТ ПЛАНИР-КИ ТЕР-И_ул.Мелиораторов,3\000043\43 42 000043.xml

02.04.2014

Кадастровый план

		Мелиораторов, д 22						
--	--	--------------------	--	--	--	--	--	--

инженер 1 категории / Пегушина Л. П. /
(наименование должности) М.П. (подпись) (инициалы, фамилия)

филиал федерального государственного бюджетного учреждения «Федеральная кадастровая палата Федеральной службы государственной регистрации, кадастра и картографии» по Кировской области
(полное наименование органа кадастрового учета, осуществляющего государственный кадастровый учет земельных участков на территории соответствующего кадастрового округа)

КПТ.1

КАДАСТРОВЫЙ ПЛАН ТЕРРИТОРИИ

31.03.2014 г № 90/14-63229

Номер п/п	Кадастровый номер земельного участка	Местоположение (адрес)	Категория земель	Разрешенное использование	Площадь, кв.м	Кадастровая стоимость (руб)	Вид вещного права	Обременения
1	2	3	4	5	6	7	8	9
66	:115	(адрес) Кировская обл, г Кирово-Чепецк, кв-л Пригородный, ул Мелиораторов, д 10	2	для эксплуатации многоэтажного (многоквартирного) дома	4853 +/-24	6685007.5	Долевая собственность	—
67	:116	Кировская обл, г Кирово-Чепецк, кв-л Пригородный, ул Мелиораторов	2	земли не вовлеченные в градостроительную и иную деятельность	1227	1	—	—
68	:120	Кировская обл, г Кирово-Чепецк	2	для размещения скважины	624 +/-8	264214.08	Собственность	занята и необходима для размещения скважины
		Местоположение установлено относительно ориентира, расположенного в границах участка. Ориентир -		для размещения торгового центра,				

file://D:\ЮЛИЯ\Колотов Ю.Б\ОБЪЕКТЫ\Город#\ПРОЕКТ ПЛАНИР-КИ ТЕР-И_ул.Мелиораторов,3\000043\43 42 000043.xml

02.04.2014

Кадастровый план

Page 17 of 71

69	:121	здание. Почтовый адрес ориентира: обл. Кировская г. Кирово-Чепецк ул. Мелиораторов д. 1а	2	строительства и размещения автомайки	3745 +/-21	4731170.85	—	—
70	:123		2	для эксплуатации здания павильона ожидания с КПП.	1614	724815.12	Собственность	—

инженер 1 категории / Пегушина Л. П. /
(наименование должности) М.П. (подпись) (инициалы, фамилия)

филиал федерального государственного бюджетного учреждения «Федеральная кадастровая палата Федеральной службы государственной регистрации, кадастра и картографии» по Кировской области
(полное наименование органа кадастрового учета, осуществляющего государственный кадастровый учет земельных участков на территории соответствующего кадастрового округа)

КПТ.1

КАДАСТРОВЫЙ ПЛАН ТЕРРИТОРИИ

31.03.2014 г № 90/14-63229

Номер п/п	Кадастровый номер земельного участка	Местоположение (адрес)	Категория земель	Разрешенное использование	Площадь, кв.м	Кадастровая стоимость (руб)	Вид вещного права	Обременения
1	2	3	4	5	6	7	8	9
71	:126		2	для строительства автосалона (выставочные площадки и технический сервисный центр)	7645	9658157.85	—	Аренда
		Местоположение установлено относительно ориентира,		Для строительства тепловой стоянки для специальных автомобилей				

file://D:\ЮЛИЯ\Колотов Ю.Б\ОБЪЕКТЫ\Город#\ПРОЕКТ ПЛАНИР-КИ ТЕР-И_ул.Мелиораторов,3\000043\43 42 000043.xml

02.04.2014

72	:127	расположенного в границах участка. Почтовый адрес ориентира: обл. Кировская г. Кирово-Чепецк	2	скорой помощи, ремонтного бокса и станции технического осмотра для легкового и грузового автотранспорта	8230 +/-32	2901486.5	—	—
73	:128		2	для размещения крытых и открытых стоянок для временного хранения легковых автомобилей	8056	7922189.84	—	Аренда
74	:129	Кировская обл, г Кирово-Чепецк	2	производственная база	26257 +/-57	10611241.41	Собственность	Ипотека
75	:132	Кировская обл, г Кирово-Чепецк, ул Мелиораторов	2	для производственной деятельности	4632 +/-24	1744828.08	Собственность	—

инженер 1 категории
(наименование должности)

М.П.

(подпись)

/ Пегушина Л. П. /
(инициалы, фамилия)

филиал федерального государственного бюджетного учреждения «Федеральная кадастровая палата Федеральной службы государственной регистрации, кадастра и картографии» по Кировской области

(полное наименование органа кадастрового учета, осуществляющего государственный кадастровый учет земельных участков на территории соответствующего кадастрового округа)

КПТ.1

КАДАСТРОВЫЙ ПЛАН ТЕРРИТОРИИ

31.03.2014 г № 90/14-63229

Номер пл	Кадастровый номер земельного участка	Местоположение (адрес)	Категория земель	Разрешенное использование	Площадь, кв.м	Кадастровая стоимость (руб)	Вид вещного права	Обременения
1	2	3	4	5	6	7	8	9

file://D:\ЮЛЯ\Колотов Ю.Б\ОБЪЕКТЫ\Город\#ПРОЕКТ ПЛАНИР-КИ ТЕР-И_ул.Мелиораторов,3\000043\43 42 000043.xml

02.04.2014

Кадастровый план

Page 19 of 71

76	:133	Кировская обл, г Кирово-Чепецк, ул Мелиораторов	2	проезд	718 +/-9	1	—	—
77	:135	Кировская обл, г Кирово-Чепецк, ул Производственная	2	для производственной деятельности	7539 +/-30	3248102.76	Собственность	—
78	:136	Кировская обл, г Кирово-Чепецк, ул Производственная	2	для производственной деятельности	104932 +/-113	44711525.2	Сведения о земельных участках носят временный характер	—
79	:137	Кировская обл, г Кирово-Чепецк, ул Производственная	2	для производственной деятельности	11545 +/-38	4602298.8	Сведения о земельных участках носят временный характер	—
80	:471	Кировская обл, р-н Кирово-Чепецкий, п Пригородный (Чепецкий с/о), ул Мелиораторов	2	для ведения личного подсобного хозяйства	1384	152433.76	Долевая собственность, Собственность	—

инженер 1 категории
(наименование должности)

М.П.

(подпись)

/ Пегушина Л. П. /
(инициалы, фамилия)

КПТ.2.1

КАДАСТРОВЫЙ ПЛАН ТЕРРИТОРИИ

31.03.2014 г № 90/14-83229

Номер кадастрового квартала:	43:42:000043
1	План (чертеж, схема) земельных участков, расположенных в кадастровом квартале:

file://D:\ЮЛЯ\Колотов Ю.Б\ОБЪЕКТЫ\Город\#ПРОЕКТ ПЛАНИР-КИ ТЕР-И_ул.Мелиораторов,3\000043\43 42 000043.xml

02.04.2014

Кадастровый план

2	Масштаб:
---	----------

file://D:\ЮЛЯ\Колотов Ю.Б\ОБЪЕКТЫ\Город\#ПРОЕКТ ПЛАНИР-КИ ТЕР-И_ул.Мелинаторов,3\000043\43 42 000043.xml

02.04.2014

Кадастровый план

Page 21 of 71

инженер 1 категории
(наименование должности)

М.П.

(подпись)

/ Пегушина Л. П. /
(инициалы, фамилия)

КПТ.3

КАДАСТРОВЫЙ ПЛАН ТЕРРИТОРИИ

31.03.2014, г № 90/14-63229

Номер кадастрового квартала:		43:42:000043		Описание закрепления на местности	Особые отметки (точность определения)
Кадастровый номер земельного участка	Номера точек	Х	У		
1	2	3	4	5	6
43:42:000043:2	1	575964.10	2217006.39	—	—
43:42:000043:2	2	575962	2217115.22	—	—
43:42:000043:2	3	575924.40	2217115.13	—	—
43:42:000043:2	4	575926.82	2216972.99	—	—
43:42:000043:2	5	575949.76	2216947.06	—	—
43:42:000043:2	6	575952.83	2216922.21	—	—
43:42:000043:2	7	575961.88	2216922.88	—	—
43:42:000043:2	8	575952.81	2216957.55	—	—
43:42:000043:2	9	575945.38	2216968.75	—	—
43:42:000043:2	10	575945.23	2216980.32	—	—
43:42:000043:2	1	575964.10	2217006.39	—	—
43:42:000043:6	1	575684.94	2217124.12	—	—
43:42:000043:6	2	575682.84	2217158.81	—	—
43:42:000043:6	3	575687.24	2217159.07	—	—
43:42:000043:6	4	575686.21	2217176.08	—	—
43:42:000043:6	5	575675.81	2217175.45	—	—

file://D:\ЮЛЯ\Колотов Ю.Б\ОБЪЕКТЫ\Город\#ПРОЕКТ ПЛАНИР-КИ ТЕР-И_ул.Мелинаторов,3\000043\43 42 000043.xml

02.04.2014

43:42:000043:6	6	575677.03	2217155.38	_____	_____
43:42:000043:6	7	575663.45	2217154.36	_____	_____
43:42:000043:6	8	575663.47	2217149.16	_____	_____
43:42:000043:6	9	575659.15	2217148.70	_____	_____

инженер 1 категории
(наименование должности)

М.П.

(подпись)

/ Пегушина Л. П. /
(инициалы, фамилия)

КПТ.3

КАДАСТРОВЫЙ ПЛАН ТЕРРИТОРИИ

31.03.2014 г № 90/14-63229

Кадастровый номер земельного участка	Номера точек	Координаты		Описание закрепления на местности	Особые отметки (точность определения)
		Х	У		
1	2	3	4	5	6
43:42:000043:6	10	575659.49	2217141.10	_____	_____
43:42:000043:6	11	575652.30	2217141.21	_____	_____
43:42:000043:6	12	575657.41	2217102.99	_____	0.30
43:42:000043:6	13	575658.31	2217085.32	_____	0.30
43:42:000043:6	14	575685.67	2217086.03	_____	0.30
43:42:000043:6	15	575685.94	2217073.98	_____	_____
43:42:000043:6	16	575756.55	2217077.84	_____	_____
43:42:000043:6	17	575754.54	2217097.53	_____	_____
43:42:000043:6	18	575721.94	2217095.73	_____	_____
43:42:000043:6	19	575721.35	2217123.99	_____	_____
43:42:000043:6	20	575694.48	2217124.47	_____	_____
43:42:000043:6	1	575684.94	2217124.12	_____	_____

file://D:\ЮЛЯ\Колотов Ю.Б\ОБЪЕКТЫ\Город#\ПРОЕКТ ПЛАНИР-КИ ТЕР-И_ул.Мелиораторов,3\000043\43 42 000043.xml

02.04.2014

Кадастровый план

Page 23 of 71

43:42:000043:13	1	575471.11	2216885.60	Закрепление отсутствует	0.10
43:42:000043:13	2	575467.93	2216916.74	Закрепление отсутствует	0.10
43:42:000043:13	3	575460.31	2216993.65	Закрепление отсутствует	0.10
43:42:000043:13	4	575459.65	2217030.03	_____	0.30
43:42:000043:13	5	575456.29	2217089.24	_____	0.30
43:42:000043:13	6	575459.48	2217089.47	_____	0.30
43:42:000043:13	7	575445.51	2217297.41	_____	0.30
43:42:000043:13	8	575423.68	2217296.80	_____	0.30

инженер 1 категории
(наименование должности)

М.П.

(подпись)

/ Пегушина Л. П. /
(инициалы, фамилия)

КПТ.3

КАДАСТРОВЫЙ ПЛАН ТЕРРИТОРИИ

31.03.2014 г № 90/14-63229

Кадастровый номер земельного участка	Номера точек	Координаты		Описание закрепления на местности	Особые отметки (точность определения)
		Х	У		
1	2	3	4	5	6
43:42:000043:13	9	575425.02	2217279.68	_____	0.30
43:42:000043:13	10	575426.56	2217268.48	_____	0.30
43:42:000043:13	11	575382.01	2217265.37	_____	0.30
43:42:000043:13	12	575324.36	2217259.22	_____	0.30
43:42:000043:13	13	575301.30	2217257.99	_____	0.30
43:42:000043:13	14	575212.95	2217244.96	_____	0.30
43:42:000043:13	15	575214.79	2217227.02	_____	0.30
43:42:000043:13	16	575213.87	2217199.95	_____	0.30

file://D:\ЮЛЯ\Колотов Ю.Б\ОБЪЕКТЫ\Город#\ПРОЕКТ ПЛАНИР-КИ ТЕР-И_ул.Мелиораторов,3\000043\43 42 000043.xml

02.04.2014

Кадастровый план

43:42:000043:13	17	575212.33	2217192.48	_____	0.30
43:42:000043:13	18	575215.37	2217139.90	_____	0.30
43:42:000043:13	19	575216.80	2217114.97	_____	0.30
43:42:000043:13	20	575215.30	2217113.03	_____	0.30
43:42:000043:13	21	575160.79	2217108.87	_____	0.30
43:42:000043:13	22	575148.04	2217107.65	_____	0.30
43:42:000043:13	23	575149.64	2217085.62	_____	0.30
43:42:000043:13	24	575135.35	2217085.54	_____	0.30
43:42:000043:13	25	575138.39	2217042.27	_____	0.30
43:42:000043:13	26	575141.22	2217002.03	_____	0.30
43:42:000043:13	27	575155.69	2217002.34	_____	0.30
43:42:000043:13	28	575165.74	2216864.11	_____	0.30

инженер 1 категории
(наименование должности)

М.П.

(подпись)

/ Пегушина Л. П. /
(инициалы, фамилия)

КПТ.3

КАДАСТРОВЫЙ ПЛАН ТЕРРИТОРИИ

31.03.2014 г № 90/14-63229

Кадастровый номер земельного участка	Номера точек	Координаты		Описание закрепления на местности	Особые отметки (точность определения)
		X	Y		
1	2	3	4	5	6
43:42:000043:13	1	575471.11	2216885.60	Закрепление отсутствует	0.10
43:42:000043:14	1	575212.95	2217244.96	_____	0.30
43:42:000043:14	2	575301.30	2217257.99	_____	0.30
43:42:000043:14	3	575324.36	2217259.22	_____	0.30

file://D:\ЮЛЯ\Колотов Ю.Б\ОБЪЕКТЫ\Город\#ПРОЕКТ ПЛАНИР-КИ ТЕР-И_ул.Мелиураторов,3\000043\43 42 000043.xml

02.04.2014

Кадастровый план

Page 25 of 71

43:42:000043:14	4	575382.01	2217265.37	_____	0.30
43:42:000043:14	5	575426.56	2217268.48	_____	0.30
43:42:000043:14	6	575425.02	2217279.68	_____	0.30
43:42:000043:14	7	575400.27	2217277.72	_____	0.30
43:42:000043:14	8	575398.78	2217296.71	_____	0.30
43:42:000043:14	9	575399.58	2217317.25	_____	0.30
43:42:000043:14	10	575392.07	2217318.85	_____	0.30
43:42:000043:14	11	575387.27	2217315.51	_____	0.30
43:42:000043:14	12	575384.48	2217318.05	_____	0.30
43:42:000043:14	13	575378.01	2217318.79	_____	0.30
43:42:000043:14	14	575377.04	2217314.12	_____	0.30
43:42:000043:14	15	575311.19	2217311.71	_____	0.30
43:42:000043:14	16	575299.88	2217310.54	_____	0.30
43:42:000043:14	17	575292.64	2217309.53	_____	0.30
43:42:000043:14	18	575205.04	2217303.88	_____	0.30
43:42:000043:14	19	575205.69	2217299.04	_____	0.30

инженер 1 категории
(наименование должности)

М.П.

(подпись)

/ Пегушина Л. П. /
(инициалы, фамилия)

КПТ.3

КАДАСТРОВЫЙ ПЛАН ТЕРРИТОРИИ

31.03.2014 г № 90/14-63229

Кадастровый номер земельного участка	Номера точек	Координаты		Описание закрепления на местности	Особые отметки (точность определения)
		X	Y		
1	2	3	4	5	6

file://D:\ЮЛЯ\Колотов Ю.Б\ОБЪЕКТЫ\Город\#ПРОЕКТ ПЛАНИР-КИ ТЕР-И_ул.Мелиураторов,3\000043\43 42 000043.xml

02.04.2014

43:42:000043:14	1	575212.95	2217244.96	_____	0.30
43:42:000043:16	1	575311.19	2217311.71	_____	0.30
43:42:000043:16	2	575377.04	2217314.12	_____	0.30
43:42:000043:16	3	575378.01	2217316.79	_____	0.30
43:42:000043:16	4	575384.48	2217318.05	_____	0.30
43:42:000043:16	5	575387.27	2217315.51	_____	0.30
43:42:000043:16	6	575392.07	2217316.85	_____	0.30
43:42:000043:16	7	575399.58	2217317.25	_____	0.30
43:42:000043:16	8	575434.20	2217317.44	_____	0.30
43:42:000043:16	9	575433.59	2217326.24	_____	0.30
43:42:000043:16	10	575406.32	2217329.70	_____	0.30
43:42:000043:16	11	575388.49	2217417.38	_____	_____
43:42:000043:16	12	575414.97	2217439.29	_____	0.30
43:42:000043:16	13	575435.51	2217439.68	_____	0.30
43:42:000043:16	14	575434.27	2217459.95	_____	0.30
43:42:000043:16	15	575440.32	2217460.32	_____	0.30
43:42:000043:16	16	575441	2217481.16	_____	0.30
43:42:000043:16	17	575367.62	2217427.61	_____	_____
43:42:000043:16	18	575382.02	2217332.01	_____	_____
43:42:000043:16	19	575250.83	2217322.29	_____	_____

инженер 1 категории
(наименование должности)

М.П.

(подпись)

/ Пегушина Л. П. /
(инициалы, фамилия)

КПТ.3

КАДАСТРОВЫЙ ПЛАН ТЕРРИТОРИИ

31.03.2014 г № 90/14-63229

file://D:\ЮЛЯ\Колотов Ю.Б\ОБЪЕКТЫ\Город\#ПРОЕКТ ПЛАНИР-КИ ТЕР-И_ул.Мелинаторов,3\000043\43 42 000043.xml

02.04.2014

Кадастровый план

Page 27 of 71

Кадастровый номер земельного участка	Номера точек	Координаты		Описание закрепления на местности	Особые отметки (точность определения)
		X	Y		
1	2	3	4	5	6
43:42:000043:16	20	575166.09	2217338.07	_____	0.30
43:42:000043:16	21	575140.10	2217342.90	_____	0.30
43:42:000043:16	22	575126.23	2217345.48	_____	0.30
43:42:000043:16	23	575101.42	2217348.13	_____	0.30
43:42:000043:16	24	575050.53	2217353.57	_____	0.30
43:42:000043:16	25	575043.04	2217338.44	_____	0.30
43:42:000043:16	26	575055.87	2217337.37	Закрепление отсутствует	0.10
43:42:000043:16	27	575080.73	2217335.29	Закрепление отсутствует	0.10
43:42:000043:16	28	575112.27	2217332.33	Закрепление отсутствует	0.10
43:42:000043:16	29	575201.13	2217319.28	_____	_____
43:42:000043:16	30	575200.06	2217304.97	_____	_____
43:42:000043:16	31	575205.04	2217303.88	_____	0.30
43:42:000043:16	32	575292.64	2217309.53	_____	0.30
43:42:000043:16	33	575299.88	2217310.54	_____	0.30
43:42:000043:16	1	575311.19	2217311.71	_____	0.30
43:42:000043:17	1	575250.83	2217322.29	_____	_____
43:42:000043:17	2	575382.02	2217332.01	_____	_____
43:42:000043:17	3	575367.62	2217427.61	_____	_____
43:42:000043:17	4	575441	2217481.16	_____	0.30
43:42:000043:17	5	575442.16	2217514.11	_____	0.30

инженер 1 категории
(наименование должности)

М.П.

(подпись)

/ Пегушина Л. П. /
(инициалы, фамилия)

file://D:\ЮЛЯ\Колотов Ю.Б\ОБЪЕКТЫ\Город\#ПРОЕКТ ПЛАНИР-КИ ТЕР-И_ул.Мелинаторов,3\000043\43 42 000043.xml

02.04.2014

КПТ.3

КАДАСТРОВЫЙ ПЛАН ТЕРРИТОРИИ

31.03.2014 г № 90/14-63229

Кадастровый номер земельного участка	Номера точек	Координаты		Описание закрепления на местности	Особые отметки (точность определения)
		X	Y		
1	2	3	4	5	6
43:42:000043:17	6	575405.60	2217498.12	_____	_____
43:42:000043:17	7	575278.36	2217442.49	_____	0.30
43:42:000043:17	8	575166.09	2217338.07	_____	0.30
43:42:000043:17	1	575250.83	2217322.29	_____	_____
43:42:000043:24	1	575113.76	2217303.69	Долговременный межевой знак	0.10
43:42:000043:24	2	575114.96	2217291.09	Долговременный межевой знак	0.10
43:42:000043:24	3	575116.73	2217271.64	Долговременный межевой знак	0.10
43:42:000043:24	4	575120.48	2217221.58	Долговременный межевой знак	0.10
43:42:000043:24	5	575120.83	2217207.05	Долговременный межевой знак	0.10
43:42:000043:24	6	575118.34	2217205.28	Долговременный межевой знак	0.10
43:42:000043:24	7	575118.81	2217200.82	Долговременный межевой знак	0.10
43:42:000043:24	8	575117.24	2217198.20	Долговременный межевой знак	0.10
43:42:000043:24	9	575122.05	2217197.78	Долговременный межевой знак	0.10
43:42:000043:24	10	575155.09	2217198.63	Долговременный межевой знак	0.10
43:42:000043:24	11	575158.69	2217141.95	Долговременный межевой знак	0.10
43:42:000043:24	12	575160.79	2217108.87	Долговременный межевой знак	0.10
43:42:000043:24	13	575215.30	2217113.03	Долговременный межевой знак	0.10
43:42:000043:24	14	575216.80	2217114.97	Долговременный межевой знак	0.10
43:42:000043:24	15	575215.37	2217139.90	Долговременный межевой знак	0.10
43:42:000043:24	16	575212.33	2217192.48	Долговременный межевой знак	0.10

file://D:\ЮЛЯ\Колотов Ю.Б\ОБЪЕКТЫ\Город#\ПРОЕКТ ПЛАНИР-КИ ТЕР-И_ул.Мелиораторов,3\000043\43.42.000043.xml

02.04.2014

КПТ.3

КАДАСТРОВЫЙ ПЛАН ТЕРРИТОРИИ

31.03.2014 г № 90/14-63229

Кадастровый номер земельного участка	Номера точек	Координаты		Описание закрепления на местности	Особые отметки (точность определения)
		X	Y		
1	2	3	4	5	6
43:42:000043:24	17	575213.87	2217199.95	Долговременный межевой знак	0.10
43:42:000043:24	18	575214.79	2217227.02	Долговременный межевой знак	0.10
43:42:000043:24	19	575212.95	2217244.96	Долговременный межевой знак	0.10
43:42:000043:24	20	575205.69	2217299.04	Долговременный межевой знак	0.10
43:42:000043:24	1	575113.76	2217303.69	Долговременный межевой знак	0.10
43:42:000043:25	1	575113.76	2217303.69	Закрепление отсутствует	0.10
43:42:000043:25	2	575205.69	2217299.04	_____	0.30
43:42:000043:25	3	575205.04	2217303.88	_____	0.30
43:42:000043:25	4	575200.06	2217304.97	_____	_____
43:42:000043:25	5	575201.13	2217319.28	_____	_____
43:42:000043:25	6	575112.27	2217332.33	Закрепление отсутствует	0.10
43:42:000043:25	1	575113.76	2217303.69	Закрепление отсутствует	0.10
43:42:000043:28	1	574855.06	2216870.09	_____	0.30
43:42:000043:28	2	574890.84	2216875.25	_____	0.30
43:42:000043:28	3	574888.96	2216895.83	_____	_____
43:42:000043:28	4	574895.46	2216896.67	_____	0.30
43:42:000043:28	5	574889.16	2216942.63	_____	0.30

file://D:\ЮЛЯ\Колотов Ю.Б\ОБЪЕКТЫ\Город#\ПРОЕКТ ПЛАНИР-КИ ТЕР-И_ул.Мелиораторов,3\000043\43.42.000043.xml

02.04.2014

43:42:000043:28	6	574822.08	2216933.84	_____	0.30
43:42:000043:28	7	574800.19	2216904.65	_____	0.30
43:42:000043:28	8	574826.56	2216887.47	_____	0.30

инженер 1 категории
(наименование должности)

М.П.

(подпись)

/ Пегушина Л. П. /
(инициалы, фамилия)

КПТ.3

КАДАСТРОВЫЙ ПЛАН ТЕРРИТОРИИ

31.03.2014 г № 90/14-63229

Кадастровый номер земельного участка	Номера точек	Координаты		Описание закрепления на местности	Особые отметки (точность определения)
		X	Y		
1	2	3	4	5	6
43:42:000043:28	9	574843.11	2216886.68	_____	_____
43:42:000043:28	10	574853.83	2216883.24	_____	0.30
43:42:000043:28	1	574855.06	2216870.09	_____	0.30
43:42:000043:29	1	575011.24	2217093.67	_____	_____
43:42:000043:29	2	575006.26	2217096.38	_____	_____
43:42:000043:29	3	574993.67	2217094.93	_____	_____
43:42:000043:29	4	574993.06	2217092.95	_____	_____
43:42:000043:29	5	574918.14	2217089.64	_____	_____
43:42:000043:29	6	574895.61	2217045.27	_____	_____
43:42:000043:29	7	574838.58	2216954.28	_____	_____
43:42:000043:29	8	574822.08	2216933.84	_____	0.30
43:42:000043:29	9	574889.16	2216942.63	_____	0.30
43:42:000043:29	10	574895.46	2216896.67	_____	0.30

file://D:\ЮЛЯ\Колотов Ю.Б\ОБЪЕКТЫ\Город\#ПРОЕКТ ПЛАНИР-КИ ТЕР-И_ул.Мелиораторов,3\000043\43 42 000043.xml

02.04.2014

Кадастровый план

Page 31 of 71

43:42:000043:29	11	574934.56	2216900.85	_____	0.30
43:42:000043:29	12	575017.76	2216911.74	_____	_____
43:42:000043:29	13	575016.63	2216917.11	_____	_____
43:42:000043:29	14	575034.35	2216919.12	_____	0.30
43:42:000043:29	15	575027.90	2216982.18	_____	0.30
43:42:000043:29	16	575005.44	2216981.18	_____	0.30
43:42:000043:29	17	575004.41	2217009.79	_____	0.30

инженер 1 категории
(наименование должности)

М.П.

(подпись)

/ Пегушина Л. П. /
(инициалы, фамилия)

КПТ.3

КАДАСТРОВЫЙ ПЛАН ТЕРРИТОРИИ

31.03.2014 г № 90/14-63229

Кадастровый номер земельного участка	Номера точек	Координаты		Описание закрепления на местности	Особые отметки (точность определения)
		X	Y		
1	2	3	4	5	6
43:42:000043:29	18	575020.01	2217010.34	_____	0.30
43:42:000043:29	1	575011.24	2217093.67	_____	_____
43:42:000043:34	1	575054.46	2217207.59	_____	0.30
43:42:000043:34	2	575054.30	2217205.20	_____	_____
43:42:000043:34	3	575073.11	2217206.52	_____	_____
43:42:000043:34	4	575102.63	2217208.43	_____	_____
43:42:000043:34	5	575102.30	2217220.35	_____	0.30
43:42:000043:34	6	575054.71	2217218.26	_____	0.30
43:42:000043:34	1	575054.46	2217207.59	_____	0.30

file://D:\ЮЛЯ\Колотов Ю.Б\ОБЪЕКТЫ\Город\#ПРОЕКТ ПЛАНИР-КИ ТЕР-И_ул.Мелиораторов,3\000043\43 42 000043.xml

02.04.2014

Кадастровый план

43:42:000043:35	1	575012.15	2217276.26	_____	0.30
43:42:000043:35	2	575007.11	2217278.61	_____	0.30
43:42:000043:35	3	574983.05	2217227.72	_____	0.30
43:42:000043:35	4	574987.01	2217225.72	_____	0.30
43:42:000043:35	5	574978.39	2217208.40	_____	0.30
43:42:000043:35	6	574990.25	2217207.84	_____	0.30
43:42:000043:35	7	575054.48	2217207.59	_____	0.30
43:42:000043:35	8	575054.71	2217218.26	_____	0.30
43:42:000043:35	9	575102.30	2217220.35	_____	0.30
43:42:000043:35	10	575103.29	2217220.42	_____	0.30
43:42:000043:35	11	575101.24	2217268.51	_____	0.30

инженер 1 категории
(наименование должности)

М.П.

(подпись)

/ Пегушина Л. П. /
(инициалы, фамилия)

КПТ.3

КАДАСТРОВЫЙ ПЛАН ТЕРРИТОРИИ

31.03.2014 г № 90/14-63229

Кадастровый номер земельного участка	Номера точек	Координаты		Описание закрепления на местности	Особые отметки (точность определения)
		X	Y		
1	2	3	4	5	6
43:42:000043:35	12	575074.95	2217267.02	_____	0.30
43:42:000043:35	13	575056.76	2217264.31	_____	0.30
43:42:000043:35	14	575058.20	2217313.45	_____	0.30
43:42:000043:35	15	575048.68	2217315.40	_____	0.30
43:42:000043:35	16	575049.66	2217326.35	_____	0.30

file://D:\ЮЛЯ\Колотов Ю.Б\ОБЪЕКТЫ\Город\#ПРОЕКТ ПЛАНИР-КИ ТЕР-И_ул.Мелинаторов,3\000043\43 42 000043.xml

02.04.2014

Кадастровый план

Page 33 of 71

43:42:000043:35	17	575052.11	2217326.30	_____	0.30
43:42:000043:35	18	575052.30	2217333.19	_____	0.30
43:42:000043:35	19	575055.87	2217337.37	_____	0.30
43:42:000043:35	20	575043.04	2217338.44	_____	0.30
43:42:000043:35	1	575012.15	2217276.26	_____	0.30
43:42:000043:38	1	574995.99	2217357.49	_____	0.30
43:42:000043:38	2	575006.63	2217351.18	_____	0.30
43:42:000043:38	3	575078.58	2217496.32	_____	0.30
43:42:000043:38	4	575063.96	2217503.49	_____	0.30
43:42:000043:38	5	575048.66	2217511	_____	0.30
43:42:000043:38	6	575030.97	2217515.80	_____	0.30
43:42:000043:38	7	575005.72	2217493.65	_____	0.30
43:42:000043:38	8	574961.53	2217419.74	_____	0.30
43:42:000043:38	9	574967.99	2217373.92	_____	0.30
43:42:000043:38	1	574995.99	2217357.49	_____	0.30

инженер 1 категории
(наименование должности)

М.П.

(подпись)

/ Пегушина Л. П. /
(инициалы, фамилия)

КПТ.3

КАДАСТРОВЫЙ ПЛАН ТЕРРИТОРИИ

31.03.2014 г № 90/14-63229

Кадастровый номер земельного участка	Номера точек	Координаты		Описание закрепления на местности	Особые отметки (точность определения)
		X	Y		
1	2	3	4	5	6
43:42:000043:40	1	575116.73	2217271.64	Закрепление отсутствует	0.10

file://D:\ЮЛЯ\Колотов Ю.Б\ОБЪЕКТЫ\Город\#ПРОЕКТ ПЛАНИР-КИ ТЕР-И_ул.Мелинаторов,3\000043\43 42 000043.xml

02.04.2014

43:42:000043:40	2	575114.96	2217291.09	Закрепление отсутствует	0.10
43:42:000043:40	3	575112.19	2217285.68	Закрепление отсутствует	0.10
43:42:000043:40	4	575099.68	2217284.55	Закрепление отсутствует	0.10
43:42:000043:40	5	575100.75	2217274.54	Закрепление отсутствует	0.10
43:42:000043:40	6	575113.38	2217275.88	Закрепление отсутствует	0.10
43:42:000043:40	1	575116.73	2217271.64	Закрепление отсутствует	0.10
43:42:000043:48	1	575433.59	2217326.24	_____	0.30
43:42:000043:48	2	575434.20	2217317.44	_____	0.30
43:42:000043:48	3	575399.58	2217317.25	_____	0.30
43:42:000043:48	4	575398.78	2217296.71	_____	0.30
43:42:000043:48	5	575400.27	2217277.72	_____	0.30
43:42:000043:48	6	575425.02	2217279.68	_____	0.30
43:42:000043:48	7	575423.68	2217296.80	_____	0.30
43:42:000043:48	8	575445.51	2217297.41	_____	0.30
43:42:000043:48	9	575444.25	2217316.07	_____	0.30
43:42:000043:48	10	575443.71	2217324.05	_____	0.30
43:42:000043:48	1	575433.59	2217326.24	_____	0.30
43:42:000043:49	1	575525.64	2217454.04	_____	0.30
43:42:000043:49	2	575447.23	2217447.54	_____	0.30

инженер 1 категории
(наименование должности)

М.П.

(подпись)

/ Пегушина Л. П. /
(инициалы, фамилия)

КПТ.3

КАДАСТРОВЫЙ ПЛАН ТЕРРИТОРИИ

31.03.2014 г № 90/14-63229

file:///D:/ЮЛЯКолотов Ю.Б\ОБЪЕКТЫ\Город\#ПРОЕКТ ПЛАНИР-КИ ТЕР-И_ул.Мелинаторов,3\000043\43 42 000043.xml

02.04.2014

Кадастровый план

Page 35 of 71

Кадастровый номер земельного участка	Номера точек	Координаты		Описание закрепления на местности	Особые отметки (точность определения)
		Х	У		
1	2	3	4	5	6
43:42:000043:49	3	575446.41	2217460.69	_____	0.30
43:42:000043:49	4	575440.32	2217460.32	_____	0.30
43:42:000043:49	5	575434.27	2217459.95	_____	0.30
43:42:000043:49	6	575435.51	2217439.68	_____	0.30
43:42:000043:49	7	575414.97	2217439.29	_____	0.30
43:42:000043:49	8	575388.50	2217417.37	_____	0.30
43:42:000043:49	9	575406.32	2217329.70	_____	0.30
43:42:000043:49	10	575433.59	2217326.24	_____	0.30
43:42:000043:49	11	575443.71	2217324.05	_____	0.30
43:42:000043:49	12	575444.25	2217316.07	Временный межевой знак	0.10
43:42:000043:49	13	575464.45	2217313.69	Долговременный межевой знак	0.10
43:42:000043:49	14	575547.04	2217320.99	Долговременный межевой знак	0.10
43:42:000043:49	15	575560.08	2217322.14	_____	0.30
43:42:000043:49	16	575551.60	2217425.42	_____	0.30
43:42:000043:49	1	575525.64	2217454.04	_____	0.30
43:42:000043:50	1	575691.94	2217265.57	_____	0.30
43:42:000043:50	2	575690.63	2217280.89	_____	0.30
43:42:000043:50	3	575689.50	2217297.61	_____	0.30
43:42:000043:50	4	575701.69	2217305.69	_____	0.30
43:42:000043:50	5	575698.52	2217345.09	_____	0.30

инженер 1 категории
(наименование должности)

М.П.

(подпись)

/ Пегушина Л. П. /
(инициалы, фамилия)

file:///D:/ЮЛЯКолотов Ю.Б\ОБЪЕКТЫ\Город\#ПРОЕКТ ПЛАНИР-КИ ТЕР-И_ул.Мелинаторов,3\000043\43 42 000043.xml

02.04.2014

КПТ.3

КАДАСТРОВЫЙ ПЛАН ТЕРРИТОРИИ

31.03.2014 г № 90/14-63229

Кадастровый номер земельного участка	Номера точек	Координаты		Описание закрепления на местности	Особые отметки (точность определения)
		X	Y		
1	2	3	4	5	6
43:42:000043:50	6	575692.39	2217349.29	_____	0.30
43:42:000043:50	7	575691.92	2217374.55	_____	0.30
43:42:000043:50	8	575688.80	2217403.87	_____	0.30
43:42:000043:50	9	575684.96	2217439.39	_____	0.30
43:42:000043:50	10	575690.15	2217441.45	_____	0.30
43:42:000043:50	11	575688.33	2217464.29	_____	0.30
43:42:000043:50	12	575646.02	2217461.95	_____	0.30
43:42:000043:50	13	575612.70	2217460.25	_____	0.30
43:42:000043:50	14	575525.64	2217454.04	_____	0.30
43:42:000043:50	15	575551.60	2217425.42	_____	0.30
43:42:000043:50	16	575560.08	2217322.14	_____	0.30
43:42:000043:50	17	575547.04	2217320.99	_____	0.30
43:42:000043:50	18	575550.33	2217240.64	_____	0.30
43:42:000043:50	19	575572.07	2217244.47	Закрепление отсутствует	0.10
43:42:000043:50	20	575678.96	2217263.29	Закрепление отсутствует	0.10
43:42:000043:50	1	575691.94	2217265.57	_____	0.30
43:42:000043:53	1	575486.66	2216997.83	Временный межевой знак	0.10
43:42:000043:53	2	575485.91	2217018.64	Временный межевой знак	0.10
43:42:000043:53	3	575469.35	2217018.04	Временный межевой знак	0.10
43:42:000043:53	4	575469.42	2217016.05	Долговременный межевой знак	0.10

file://D:\ЮЛЯ\Колотов Ю.Б\ОБЪЕКТЫ\Город\#ПРОЕКТ ПЛАНИР-КИ ТЕР-И_ул.Мелиораторов,3\000043\43 42 000043.xml

02.04.2014

КПТ.3

КАДАСТРОВЫЙ ПЛАН ТЕРРИТОРИИ

31.03.2014 г № 90/14-63229

Кадастровый номер земельного участка	Номера точек	Координаты		Описание закрепления на местности	Особые отметки (точность определения)
		X	Y		
1	2	3	4	5	6
43:42:000043:53	5	575470.11	2216997.23	Долговременный межевой знак	0.10
43:42:000043:53	6	575482.67	2216997.69	Долговременный межевой знак	0.10
43:42:000043:53	1	575486.66	2216997.83	Временный межевой знак	0.10
43:42:000043:55	1	574904.39	2217005.58	_____	0.30
43:42:000043:55	2	574906.25	2217012.38	_____	0.30
43:42:000043:55	3	574900.34	2217014	_____	0.30
43:42:000043:55	4	574898.48	2217007.20	_____	0.30
43:42:000043:55	1	574904.39	2217005.58	_____	0.30
43:42:000043:57	1	575580.61	2217501.18	_____	0.30
43:42:000043:57	2	575579.77	2217515.42	_____	0.30
43:42:000043:57	3	575537.79	2217513.45	_____	0.30
43:42:000043:57	4	575538.84	2217499.71	_____	0.30
43:42:000043:57	1	575580.61	2217501.18	_____	0.30
43:42:000043:58	1.1	575442.16	2217514.11	_____	0.30
43:42:000043:58	1.2	575441	2217481.16	_____	0.30
43:42:000043:58	1.3	575440.32	2217460.32	_____	0.30
43:42:000043:58	1.4	575446.41	2217460.69	_____	0.30

file://D:\ЮЛЯ\Колотов Ю.Б\ОБЪЕКТЫ\Город\#ПРОЕКТ ПЛАНИР-КИ ТЕР-И_ул.Мелиораторов,3\000043\43 42 000043.xml

02.04.2014

43:42:000043:58	1.5	575447.23	2217447.54	_____	0.30
43:42:000043:58	1.6	575525.64	2217454.04	_____	0.30
43:42:000043:58	1.7	575537.01	2217454.85	_____	_____

инженер 1 категории
(наименование должности)

М.П.

(подпись)

/ Пегушина Л. П. /
(инициалы, фамилия)

КПТ.3

КАДАСТРОВЫЙ ПЛАН ТЕРРИТОРИИ

31.03.2014, г № 90/14-63229

Кадастровый номер земельного участка	Номера точек	Координаты		Описание закрепления на местности	Особые отметки (точность определения)
		X	Y		
1	2	3	4	5	6
43:42:000043:58	1.8	575540.58	2217455.11	_____	_____
43:42:000043:58	1.9	575612.70	2217460.25	_____	0.30
43:42:000043:58	1.10	575646.02	2217461.95	_____	0.30
43:42:000043:58	1.11	575688.33	2217464.29	_____	0.30
43:42:000043:58	1.12	575684.04	2217541.07	_____	0.30
43:42:000043:58	1.13	575606.41	2217543.79	_____	0.30
43:42:000043:58	1.14	575596.26	2217542.53	_____	0.30
43:42:000043:58	1.15	575490.08	2217528.96	_____	0.30
43:42:000043:58	1.1	575442.16	2217514.11	_____	0.30
43:42:000043:58	2.1	575537.79	2217513.45	_____	0.30
43:42:000043:58	2.2	575538.84	2217499.71	_____	0.30
43:42:000043:58	2.3	575580.61	2217501.18	_____	0.30
43:42:000043:58	2.4	575579.77	2217515.42	_____	0.30

file:///D:/ЮЛЯ/Колотов Ю.Б./ОБЪЕКТЫ/Город/ПРОЕКТ ПЛАНИР-КИ ТЕР-И_ул.Мелиораторов,3/000043\43 42 000043.xml

02.04.2014

43:42:000043:58	2.1	575537.79	2217513.45	_____	0.30
43:42:000043:59	1	575649.93	2216900.70	_____	0.30
43:42:000043:59	2	575649.56	2216907.59	_____	0.30
43:42:000043:59	3	575646.94	2216939.35	_____	0.30
43:42:000043:59	4	575646.68	2216942.44	_____	0.30
43:42:000043:59	5	575597.72	2216939.92	_____	0.30
43:42:000043:59	6	575600.24	2216897.74	_____	0.30

инженер 1 категории
(наименование должности)

М.П.

(подпись)

/ Пегушина Л. П. /
(инициалы, фамилия)

КПТ.3

КАДАСТРОВЫЙ ПЛАН ТЕРРИТОРИИ

31.03.2014, г № 90/14-63229

Кадастровый номер земельного участка	Номера точек	Координаты		Описание закрепления на местности	Особые отметки (точность определения)
		X	Y		
1	2	3	4	5	6
43:42:000043:59	1	575649.93	2216900.70	_____	0.30
43:42:000043:60	1	575646.68	2216942.44	_____	0.30
43:42:000043:60	2	575645.29	2216962.14	_____	0.30
43:42:000043:60	3	575577.36	2216956.46	Закрепление отсутствует	0.10
43:42:000043:60	4	575578.71	2216936.73	Закрепление отсутствует	0.10
43:42:000043:60	5	575596.95	2216937.97	_____	0.30
43:42:000043:60	6	575599.80	2216896.15	_____	0.30
43:42:000043:60	7	575600.24	2216897.74	_____	0.30
43:42:000043:60	8	575597.72	2216939.92	_____	0.30

file:///D:/ЮЛЯ/Колотов Ю.Б./ОБЪЕКТЫ/Город/ПРОЕКТ ПЛАНИР-КИ ТЕР-И_ул.Мелиораторов,3/000043\43 42 000043.xml

02.04.2014

Кадастровый план

43:42:000043:60	1	575646.68	2216942.44	_____	0.30
43:42:000043:61	1	575685.67	2217086.03	_____	0.30
43:42:000043:61	2	575685.20	2217099.70	_____	0.30
43:42:000043:61	3	575684.20	2217099.70	_____	0.30
43:42:000043:61	4	575661.63	2217099.60	_____	0.30
43:42:000043:61	5	575661.71	2217102.90	_____	0.30
43:42:000043:61	6	575657.41	2217102.99	_____	0.30
43:42:000043:61	7	575658.31	2217085.32	_____	0.30
43:42:000043:61	1	575685.67	2217086.03	_____	0.30
43:42:000043:62	1	575685.94	2217073.98	_____	_____
43:42:000043:62	2	575756.55	2217077.84	_____	_____

инженер 1 категории
(наименование должности)

М.П.

(подпись)

/ Пегушина Л. П. /
(инициалы, фамилия)

КПТ.3

КАДАСТРОВЫЙ ПЛАН ТЕРРИТОРИИ

31.03.2014 г № 90/14-63229

Кадастровый номер земельного участка	Номера точек	Координаты		Описание закрепления на местности	Особые отметки (точность определения)
		X	Y		
1	2	3	4	5	6
43:42:000043:62	3	575754.54	2217097.53	_____	_____
43:42:000043:62	4	575721.94	2217095.73	_____	_____
43:42:000043:62	5	575721.35	2217123.99	_____	_____
43:42:000043:62	6	575694.48	2217124.47	_____	_____
43:42:000043:62	7	575684.94	2217124.12	_____	_____

file://D:\ЮЛЯ\Колотов Ю.Б\ОБЪЕКТЫ\Город#\ПРОЕКТ ПЛАНИР-КИ ТЕР-И_ул.Мелинаторов,3\000043\43 42 000043.xml

02.04.2014

Кадастровый план

Page 41 of 71

43:42:000043:62	8	575682.84	2217158.81	_____	_____
43:42:000043:62	9	575687.24	2217159.07	_____	_____
43:42:000043:62	10	575686.21	2217176.08	_____	_____
43:42:000043:62	11	575675.81	2217175.45	_____	_____
43:42:000043:62	12	575677.03	2217155.38	_____	_____
43:42:000043:62	13	575663.45	2217154.36	_____	_____
43:42:000043:62	14	575663.47	2217149.16	_____	_____
43:42:000043:62	15	575659.15	2217148.70	_____	_____
43:42:000043:62	16	575659.49	2217141.10	_____	_____
43:42:000043:62	17	575652.30	2217141.21	_____	_____
43:42:000043:62	18	575657.41	2217102.99	_____	0.30
43:42:000043:62	19	575661.71	2217102.90	_____	0.30
43:42:000043:62	20	575661.63	2217099.60	_____	0.30
43:42:000043:62	21	575684.20	2217099.70	_____	0.30
43:42:000043:62	22	575685.20	2217099.70	_____	0.30

инженер 1 категории
(наименование должности)

М.П.

(подпись)

/ Пегушина Л. П. /
(инициалы, фамилия)

КПТ.3

КАДАСТРОВЫЙ ПЛАН ТЕРРИТОРИИ

31.03.2014 г № 90/14-63229

Кадастровый номер земельного участка	Номера точек	Координаты		Описание закрепления на местности	Особые отметки (точность определения)
		X	Y		
1	2	3	4	5	6
43:42:000043:62	23	575685.67	2217086.03	_____	0.30

file://D:\ЮЛЯ\Колотов Ю.Б\ОБЪЕКТЫ\Город#\ПРОЕКТ ПЛАНИР-КИ ТЕР-И_ул.Мелинаторов,3\000043\43 42 000043.xml

02.04.2014

43.42.000043.62	1	575685.94	2217073.98	_____	_____
43.42.000043.70	1	575690.63	2217280.89	_____	0.30
43.42.000043.70	2	575689.50	2217297.61	_____	0.30
43.42.000043.70	3	575701.69	2217305.69	_____	0.30
43.42.000043.70	4	575698.52	2217345.09	_____	0.30
43.42.000043.70	5	575692.39	2217349.29	_____	0.30
43.42.000043.70	6	575691.92	2217374.55	_____	0.30
43.42.000043.70	7	575688.80	2217403.87	_____	0.30
43.42.000043.70	8	575800.20	2217409.43	_____	_____
43.42.000043.70	9	575802.76	2217354.36	_____	_____
43.42.000043.70	10	575891.94	2217292.67	_____	_____
43.42.000043.70	1	575690.63	2217280.89	_____	0.30
43.42.000043.74	1	575097.15	2216859.05	_____	_____
43.42.000043.74	2	575154.35	2216863.27	_____	0.30
43.42.000043.74	3	575148.27	2216932.34	_____	0.30
43.42.000043.74	4	575143.95	2216969.86	_____	0.30
43.42.000043.74	5	575125.30	2216968	_____	0.30
43.42.000043.74	6	575125.78	2216960.03	_____	0.30
43.42.000043.74	7	575121.13	2216959.72	_____	0.30

инженер 1 категории
(наименование должности)

М.П.

(подпись)

/ Пегушина Л. П. /
(инициалы, фамилия)

КПТ.3

КАДАСТРОВЫЙ ПЛАН ТЕРРИТОРИИ

31.03.2014 г № 90/14-63229

file://D:\ЮЛЯ\Колотов Ю.Б\ОБЪЕКТЫ\Город\#ПРОЕКТ ПЛАНИР-КИ ТЕР-И_ул.Мелиораторов_3\000043\43.42.000043.xml

02.04.2014

Кадастровый план

Page 43 of 71

Кадастровый номер земельного участка	Номера точек	Координаты		Описание закрепления на местности	Особые отметки (точность определений)
		Х	У		
1	2	3	4	5	6
43.42.000043.74	8	575098.69	2216962.75	_____	0.30
43.42.000043.74	9	575093.46	2216962.61	_____	0.30
43.42.000043.74	10	575092.69	2216962.58	_____	_____
43.42.000043.74	11	575092.09	2216959.60	_____	_____
43.42.000043.74	1	575097.15	2216859.05	_____	_____
43.42.000043.76	1	575092.31	2217137.86	_____	_____
43.42.000043.76	2	575088.94	2217195.54	Закрепление отсутствует	0.10
43.42.000043.76	3	575073.72	2217194.41	Закрепление отсутствует	0.10
43.42.000043.76	4	575074.17	2217136.73	_____	_____
43.42.000043.76	1	575092.31	2217137.86	_____	_____
43.42.000043.77	1	575158.69	2217141.95	_____	0.30
43.42.000043.77	2	575155.09	2217198.63	_____	0.30
43.42.000043.77	3	575122.05	2217197.78	_____	0.30
43.42.000043.77	4	575117.24	2217198.20	Закрепление отсутствует	0.10
43.42.000043.77	5	575088.94	2217195.54	Закрепление отсутствует	0.10
43.42.000043.77	6	575092.31	2217137.86	_____	_____
43.42.000043.77	7	575093.61	2217137.93	_____	0.30
43.42.000043.77	8	575131.71	2217140.28	_____	0.30
43.42.000043.77	1	575158.69	2217141.95	_____	0.30
43.42.000043.80	1	574746.59	2216833.17	_____	_____

инженер 1 категории
(наименование должности)

М.П.

(подпись)

/ Пегушина Л. П. /
(инициалы, фамилия)

file://D:\ЮЛЯ\Колотов Ю.Б\ОБЪЕКТЫ\Город\#ПРОЕКТ ПЛАНИР-КИ ТЕР-И_ул.Мелиораторов_3\000043\43.42.000043.xml

02.04.2014

Кадастровый план

КПТ.3

КАДАСТРОВЫЙ ПЛАН ТЕРРИТОРИИ

31.03.2014 г № 90/14-63229

Кадастровый номер земельного участка	Номера точек	Координаты		Описание закрепления на местности	Особые отметки (точность определения)
		X	Y		
1	2	3	4	5	6
43:42:000043:80	2	574893.70	2216844.03	_____	_____
43:42:000043:80	3	574890.84	2216875.25	_____	0.30
43:42:000043:80	4	574855.06	2216870.09	_____	0.30
43:42:000043:80	5	574827.02	2216866.95	_____	0.30
43:42:000043:80	6	574826.23	2216875.66	_____	_____
43:42:000043:80	7	574826.56	2216887.47	_____	0.30
43:42:000043:80	8	574800.19	2216904.65	_____	0.30
43:42:000043:80	1	574746.59	2216833.17	_____	_____
43:42:000043:82	1	575020.01	2217010.34	_____	0.30
43:42:000043:82	2	575004.41	2217009.79	_____	0.30
43:42:000043:82	3	575005.44	2216981.18	_____	0.30
43:42:000043:82	4	575027.90	2216982.18	_____	0.30
43:42:000043:82	5	575026.39	2216997.26	_____	0.30
43:42:000043:82	6	575021.22	2216998.08	_____	0.30
43:42:000043:82	1	575020.01	2217010.34	_____	0.30
43:42:000043:89	1	575522.79	2216890.47	Закрепление отсутствует	0.10
43:42:000043:89	2	575520.72	2216921.76	Закрепление отсутствует	0.10
43:42:000043:89	3	575467.93	2216916.74	Закрепление отсутствует	0.10
43:42:000043:89	4	575471.11	2216885.60	Закрепление отсутствует	0.10
43:42:000043:89	1	575522.79	2216890.47	Закрепление отсутствует	0.10

file://D:\ЮЛЯ\Колотов Ю.Б\ОБЪЕКТЫ\Город#\ПРОЕКТ ПЛАНИР-КИ ТЕР-И_ул.Мелиораторов,3\000043\43_42_000043.xml

02.04.2014

Кадастровый план

Page 45 of 71

КПТ.3

КАДАСТРОВЫЙ ПЛАН ТЕРРИТОРИИ

31.03.2014 г № 90/14-63229

Кадастровый номер земельного участка	Номера точек	Координаты		Описание закрепления на местности	Особые отметки (точность определения)
		X	Y		
1	2	3	4	5	6
43:42:000043:90	1	575520.72	2216921.76	Закрепление отсутствует	0.10
43:42:000043:90	2	575518.73	2216951.55	Закрепление отсутствует	0.10
43:42:000043:90	3	575515.72	2216997.01	Закрепление отсутствует	0.10
43:42:000043:90	4	575496.68	2216995.86	Закрепление отсутствует	0.10
43:42:000043:90	5	575460.31	2216993.65	Закрепление отсутствует	0.10
43:42:000043:90	6	575467.93	2216916.74	Закрепление отсутствует	0.10
43:42:000043:90	1	575520.72	2216921.76	Закрепление отсутствует	0.10
43:42:000043:93	1	575021.76	2217126.44	_____	0.30
43:42:000043:93	2	575020.16	2217162.37	_____	0.30
43:42:000043:93	3	575019.46	2217173.83	_____	0.30
43:42:000043:93	4	575017.16	2217191.35	_____	0.30
43:42:000043:93	5	575017.07	2217194.57	_____	0.30
43:42:000043:93	6	574970.68	2217193.21	_____	_____
43:42:000043:93	7	574933.35	2217119.63	_____	_____
43:42:000043:93	8	574950.87	2217120.60	_____	_____
43:42:000043:93	9	574975.51	2217122.88	_____	_____
43:42:000043:93	1	575021.76	2217126.44	_____	0.30

file://D:\ЮЛЯ\Колотов Ю.Б\ОБЪЕКТЫ\Город#\ПРОЕКТ ПЛАНИР-КИ ТЕР-И_ул.Мелиораторов,3\000043\43_42_000043.xml

02.04.2014

43.42.000043.97	1	575073.12	2217088.72	_____	0.30
43.42.000043.97	2	575072.81	2217094.71	_____	0.30
43.42.000043.97	3	575066.49	2217094	_____	0.30

инженер 1 категории
(наименование должности)

М.П.

(подпись)

/ Пегушина Л. П. /
(инициалы, фамилия)

КПТ.3

КАДАСТРОВЫЙ ПЛАН ТЕРРИТОРИИ

31.03.2014 г № 90/14-63229

Кадастровый номер земельного участка	Номера точек	Координаты		Описание закрепления на местности	Особые отметки (точность определения)
		X	Y		
1	2	3	4	5	6
43.42.000043.97	4	575065.57	2217101.95	_____	0.30
43.42.000043.97	5	575038.75	2217098.87	_____	0.30
43.42.000043.97	6	575040.34	2217084.95	_____	0.30
43.42.000043.97	1	575073.12	2217088.72	_____	0.30
43.42.000043.99	1	574895.95	2216892.72	Временный межевой знак	0.10
43.42.000043.99	2	574900.73	2216860.19	Временный межевой знак	0.10
43.42.000043.99	3	574957.32	2216863.58	Временный межевой знак	0.10
43.42.000043.99	4	574955.50	2216903.60	Временный межевой знак	0.10
43.42.000043.99	5	574934.58	2216900.85	Временный межевой знак	0.10
43.42.000043.99	6	574895.46	2216896.67	Временный межевой знак	0.10
43.42.000043.99	1	574895.95	2216892.72	Временный межевой знак	0.10
43.42.000043.100	1	574955.50	2216903.60	_____	0.30
43.42.000043.100	2	574957.32	2216863.58	_____	0.30

file://D:\ЮЛЯ\Колотов Ю.Б\ОБЪЕКТЫ\Город\#ПРОЕКТ ПЛАНИР-КИ ТЕР-И_ул.Мелиораторов,3\000043\43 42 000043.xml

02.04.2014

Кадастровый план

Page 47 of 71

43.42.000043.100	3	575004.59	2216866.41	_____	0.30
43.42.000043.100	4	575001.65	2216909.63	_____	0.30
43.42.000043.100	1	574955.50	2216903.60	_____	0.30
43.42.000043.101	1	575011.46	2216866.42	_____	0.30
43.42.000043.101	2	575086.90	2216870.77	_____	0.30
43.42.000043.101	3	575084.24	2216910.91	_____	0.30
43.42.000043.101	4	575016.29	2216907.39	_____	0.30

инженер 1 категории
(наименование должности)

М.П.

(подпись)

/ Пегушина Л. П. /
(инициалы, фамилия)

КПТ.3

КАДАСТРОВЫЙ ПЛАН ТЕРРИТОРИИ

31.03.2014 г № 90/14-63229

Кадастровый номер земельного участка	Номера точек	Координаты		Описание закрепления на местности	Особые отметки (точность определения)
		X	Y		
1	2	3	4	5	6
43.42.000043.101	5	575008.86	2216901.92	_____	0.30
43.42.000043.101	1	575011.46	2216866.42	_____	0.30
43.42.000043.102	1	575026.85	2216992.68	_____	0.30
43.42.000043.102	2	575027.90	2216982.18	_____	0.30
43.42.000043.102	3	575034.35	2216919.12	_____	0.30
43.42.000043.102	4	575034.94	2216912.78	_____	0.30
43.42.000043.102	5	575072.19	2216914.91	_____	0.30
43.42.000043.102	6	575081.54	2216916.31	_____	0.30
43.42.000043.102	7	575088.53	2216933.64	_____	0.30

file://D:\ЮЛЯ\Колотов Ю.Б\ОБЪЕКТЫ\Город\#ПРОЕКТ ПЛАНИР-КИ ТЕР-И_ул.Мелиораторов,3\000043\43 42 000043.xml

02.04.2014

Кадастровый план

43:42:000043:102	8	575082.81	2216991.96	_____	0.30
43:42:000043:102	9	575081.12	2216993.21	_____	0.30
43:42:000043:102	1	575026.85	2216992.68	_____	0.30
43:42:000043:103	1	575090.07	2217003.78	_____	0.30
43:42:000043:103	2	575093.46	2216962.61	_____	0.30
43:42:000043:103	3	575098.69	2216962.75	_____	0.30
43:42:000043:103	4	575121.13	2216959.72	_____	0.30
43:42:000043:103	5	575125.78	2216960.03	_____	0.30
43:42:000043:103	6	575125.30	2216968	_____	0.30
43:42:000043:103	7	575121.56	2217007.16	_____	0.30
43:42:000043:103	1	575090.07	2217003.78	_____	0.30

инженер 1 категории
(наименование должности)

М.П.

(подпись)

/ Пегушина Л. П. /
(инициалы, фамилия)

КПТ.3

КАДАСТРОВЫЙ ПЛАН ТЕРРИТОРИИ

31.03.2014 г № 90/14-63229

Кадастровый номер земельного участка	Номера точек	Координаты		Описание закрепления на местности	Особые отметки (точность определения)
		X	Y		
1	2	3	4	5	6
43:42:000043:104	1	575087.28	2217037.59	_____	0.30
43:42:000043:104	2	575090.07	2217003.78	_____	0.30
43:42:000043:104	3	575121.56	2217007.16	_____	0.30
43:42:000043:104	4	575118.34	2217040.43	_____	0.30
43:42:000043:104	5	575105.37	2217039.24	_____	0.30

file://D:\ЮЛЯ\Колотов Ю.Б\ОБЪЕКТЫ\Город\#ПРОЕКТ ПЛАНИР-КИ ТЕР-И_ул.Мелиораторов,3\000043\43 42 000043.xml

02.04.2014

Кадастровый план

Page 49 of 71

43:42:000043:104	1	575087.28	2217037.59	_____	0.30
43:42:000043:105	1	575118.34	2217040.43	_____	0.30
43:42:000043:105	2	575121.56	2217007.16	_____	0.30
43:42:000043:105	3	575125.30	2216968	_____	0.30
43:42:000043:105	4	575143.95	2216969.86	_____	0.30
43:42:000043:105	5	575141.22	2217002.03	_____	0.30
43:42:000043:105	6	575138.39	2217042.27	_____	0.30
43:42:000043:105	1	575118.34	2217040.43	_____	0.30
43:42:000043:106	1	575141.22	2217002.03	_____	0.30
43:42:000043:106	2	575143.95	2216969.86	_____	0.30
43:42:000043:106	3	575148.27	2216932.34	_____	0.30
43:42:000043:106	4	575154.35	2216863.27	_____	0.30
43:42:000043:106	5	575165.74	2216864.11	_____	0.30
43:42:000043:106	6	575155.69	2217002.34	_____	0.30
43:42:000043:106	1	575141.22	2217002.03	_____	0.30

инженер 1 категории
(наименование должности)

М.П.

(подпись)

/ Пегушина Л. П. /
(инициалы, фамилия)

КПТ.3

КАДАСТРОВЫЙ ПЛАН ТЕРРИТОРИИ

31.03.2014 г № 90/14-63229

Кадастровый номер земельного участка	Номера точек	Координаты		Описание закрепления на местности	Особые отметки (точность определения)
		X	Y		
1	2	3	4	5	6
43:42:000043:107	1	575099.58	2217093.31	_____	0.30

file://D:\ЮЛЯ\Колотов Ю.Б\ОБЪЕКТЫ\Город\#ПРОЕКТ ПЛАНИР-КИ ТЕР-И_ул.Мелиораторов,3\000043\43 42 000043.xml

02.04.2014

43:42:000043:107	2	575101.02	2217084.68	_____	0.30
43:42:000043:107	3	575101.39	2217082.45	_____	0.30
43:42:000043:107	4	575105.37	2217039.24	_____	0.30
43:42:000043:107	5	575118.34	2217040.43	_____	0.30
43:42:000043:107	6	575138.39	2217042.27	_____	0.30
43:42:000043:107	7	575135.35	2217085.54	_____	0.30
43:42:000043:107	8	575134.29	2217096.57	_____	0.30
43:42:000043:107	1	575099.58	2217093.31	_____	0.30
43:42:000043:108	1	575093.61	2217137.93	_____	0.30
43:42:000043:108	2	575099.58	2217093.31	_____	0.30
43:42:000043:108	3	575134.29	2217096.57	_____	0.30
43:42:000043:108	4	575133.35	2217106.32	_____	0.30
43:42:000043:108	5	575131.71	2217140.28	_____	0.30
43:42:000043:108	1	575093.61	2217137.93	_____	0.30
43:42:000043:109	1	575084.51	2217102.65	_____	0.30
43:42:000043:109	2	575083.50	2217098.02	_____	0.30
43:42:000043:109	3	575080.07	2217097.85	_____	0.30
43:42:000043:109	4	575081.78	2217084.91	_____	0.30
43:42:000043:109	5	575085.98	2217081.59	_____	0.30

инженер 1 категории
(наименование должности)

М.П.

(подпись)

/ Пегушина Л. П. /
(инициалы, фамилия)

КПТ.3

КАДАСТРОВЫЙ ПЛАН ТЕРРИТОРИИ

31.03.2014 г № 90/14-63229

file://D:\ЮЛЯ\Колотов Ю.Б\ОБЪЕКТЫ\Город#\ПРОЕКТ ПЛАНИР-КИ ТЕР-И_ул.Мелинаторов,3\000043\43 42 000043.xml

02.04.2014

Кадастровый план

Page 51 of 71

Кадастровый номер земельного участка	Номера точек	Координаты		Описание закрепления на местности	Особые отметки (точность определения)
		X	Y		
1	2	3	4	5	6
43:42:000043:109	6	575096.05	2217083.66	_____	0.30
43:42:000043:109	7	575098.97	2217088.21	_____	0.30
43:42:000043:109	8	575094.92	2217103.32	_____	0.30
43:42:000043:109	1	575084.51	2217102.65	_____	0.30
43:42:000043:110	1	575076.66	2217131.51	_____	0.30
43:42:000043:110	2	575079.43	2217103.99	_____	0.30
43:42:000043:110	3	575095.62	2217105.90	_____	0.30
43:42:000043:110	4	575092.43	2217132.35	_____	0.30
43:42:000043:110	5	575089.95	2217132.99	_____	0.30
43:42:000043:110	1	575076.66	2217131.51	_____	0.30
43:42:000043:111	1	575079.18	2217080.19	_____	0.30
43:42:000043:111	2	575081.39	2217053.41	_____	0.30
43:42:000043:111	3	575086.66	2217052.56	_____	0.30
43:42:000043:111	4	575087.28	2217037.59	_____	0.30
43:42:000043:111	5	575105.37	2217039.24	_____	0.30
43:42:000043:111	6	575101.39	2217082.45	_____	0.30
43:42:000043:111	7	575101.02	2217084.68	_____	0.30
43:42:000043:111	8	575096.05	2217083.66	_____	0.30
43:42:000043:111	9	575085.98	2217081.59	_____	0.30
43:42:000043:111	1	575079.18	2217080.19	_____	0.30

инженер 1 категории
(наименование должности)

М.П.

(подпись)

/ Пегушина Л. П. /
(инициалы, фамилия)

file://D:\ЮЛЯ\Колотов Ю.Б\ОБЪЕКТЫ\Город#\ПРОЕКТ ПЛАНИР-КИ ТЕР-И_ул.Мелинаторов,3\000043\43 42 000043.xml

02.04.2014

КПТ.3

КАДАСТРОВЫЙ ПЛАН ТЕРРИТОРИИ

31.03.2014 г № 90/14-63229

Кадастровый номер земельного участка	Номера точек	Координаты		Описание закрепления на местности	Особые отметки (точность определения)
		X	Y		
1	2	3	4	5	6
43:42:000043:112	1	575022.53	2217108.93	_____	0.30
43:42:000043:112	2	575022.58	2217096.38	_____	0.30
43:42:000043:112	3	575024.02	2217083.09	_____	0.30
43:42:000043:112	4	575040.34	2217084.95	_____	0.30
43:42:000043:112	5	575038.75	2217098.87	_____	0.30
43:42:000043:112	6	575065.57	2217101.95	_____	0.30
43:42:000043:112	7	575066.49	2217094	_____	0.30
43:42:000043:112	8	575072.81	2217094.71	_____	0.30
43:42:000043:112	9	575070.93	2217114.87	_____	0.30
43:42:000043:112	10	575064.87	2217114.07	_____	0.30
43:42:000043:112	11	575029.43	2217109.41	_____	0.30
43:42:000043:112	1	575022.53	2217108.93	_____	0.30
43:42:000043:113	1	575020.86	2217146.78	_____	0.30
43:42:000043:113	2	575021.76	2217126.44	_____	0.30
43:42:000043:113	3	575022.53	2217108.93	_____	0.30
43:42:000043:113	4	575029.43	2217109.41	_____	0.30
43:42:000043:113	5	575064.87	2217114.07	_____	0.30
43:42:000043:113	6	575061.68	2217138.16	_____	0.30
43:42:000043:113	7	575061.77	2217148.96	_____	0.30
43:42:000043:113	1	575020.86	2217146.78	_____	0.30

file://D:\ЮЛЯ\Колотов Ю.Б\ОБЪЕКТЫ\Город\#ПРОЕКТ ПЛАНИР-КИ ТЕР-И_ул.Мелинаторов,3\000043\43 42 000043.xml

02.04.2014

Кадастровый план

Page 53 of 71

КПТ.3

КАДАСТРОВЫЙ ПЛАН ТЕРРИТОРИИ

31.03.2014 г № 90/14-63229

Кадастровый номер земельного участка	Номера точек	Координаты		Описание закрепления на местности	Особые отметки (точность определения)
		X	Y		
1	2	3	4	5	6
43:42:000043:115	1	575013.28	2217074.38	_____	0.30
43:42:000043:115	2	575020.01	2217010.34	_____	0.30
43:42:000043:115	3	575021.22	2216998.08	_____	0.30
43:42:000043:115	4	575026.39	2216997.26	_____	0.30
43:42:000043:115	5	575081.92	2217001.01	_____	0.30
43:42:000043:115	6	575074.99	2217081.13	_____	0.30
43:42:000043:115	1	575013.28	2217074.38	_____	0.30
43:42:000043:116	1	575131.71	2217140.28	_____	0.30
43:42:000043:116	2	575133.35	2217106.32	_____	0.30
43:42:000043:116	3	575134.29	2217096.57	_____	0.30
43:42:000043:116	4	575135.35	2217085.54	_____	0.30
43:42:000043:116	5	575149.64	2217085.62	_____	0.30
43:42:000043:116	6	575148.04	2217107.65	_____	0.30
43:42:000043:116	7	575160.79	2217108.87	_____	0.30
43:42:000043:116	8	575158.69	2217141.95	_____	0.30
43:42:000043:116	1	575131.71	2217140.28	_____	0.30
43:42:000043:120	1	574819	2216883.75	Закрепление отсутствует	0.10

file://D:\ЮЛЯ\Колотов Ю.Б\ОБЪЕКТЫ\Город\#ПРОЕКТ ПЛАНИР-КИ ТЕР-И_ул.Мелинаторов,3\000043\43 42 000043.xml

02.04.2014

43:42:000043:120	2	574818.81	2216871.16	Закрепление отсутствует	0.10
43:42:000043:120	3	574827.02	2216866.95	Закрепление отсутствует	0.10
43:42:000043:120	4	574855.06	2216870.09	Закрепление отсутствует	0.10

инженер 1 категории
(наименование должности)

М.П.

(подпись)

/ Пегушина Л. П. /
(инициалы, фамилия)

КПТ.3

КАДАСТРОВЫЙ ПЛАН ТЕРРИТОРИИ

31.03.2014 г № 90/14-63229

Кадастровый номер земельного участка	Номера точек	Координаты		Описание закрепления на местности	Особые отметки (точность определения)
		X	Y		
1	2	3	4	5	6
43:42:000043:120	5	574853.83	2216883.24	Закрепление отсутствует	0.10
43:42:000043:120	6	574842.59	2216887.03	Закрепление отсутствует	0.10
43:42:000043:120	7	574826.56	2216887.47	Закрепление отсутствует	0.10
43:42:000043:120	1	574819	2216883.75	Закрепление отсутствует	0.10
43:42:000043:121	1	574795.02	2216896.28	_____	0.30
43:42:000043:121	2	574773.98	2216888.97	_____	0.30
43:42:000043:121	3	574776.09	2216867.34	_____	0.30
43:42:000043:121	4	574780.64	2216873.25	_____	0.30
43:42:000043:121	5	574794.74	2216862.29	_____	0.30
43:42:000043:121	6	574803.01	2216863.14	_____	0.30
43:42:000043:121	7	574819	2216883.75	_____	0.30
43:42:000043:121	8	574826.56	2216887.47	_____	0.30
43:42:000043:121	9	574842.59	2216887.03	_____	0.30

file://D:\ЮЛЯ\Колотов Ю.Б\ОБЪЕКТЫ\Город\#ПРОЕКТ ПЛАНИР-КИ ТЕР-И_ул.Мелиораторов,3\000043\43 42 000043.xml

02.04.2014

Кадастровый план

Page 55 of 71

43:42:000043:121	10	574853.83	2216883.24	_____	0.30
43:42:000043:121	11	574884.46	2216886.81	_____	0.30
43:42:000043:121	12	574883.86	2216891.47	_____	0.30
43:42:000043:121	13	574885.86	2216895.44	_____	0.30
43:42:000043:121	14	574895.46	2216896.67	_____	0.30
43:42:000043:121	15	574889.16	2216942.63	_____	0.30
43:42:000043:121	16	574822.08	2216933.84	_____	0.30

инженер 1 категории
(наименование должности)

М.П.

(подпись)

/ Пегушина Л. П. /
(инициалы, фамилия)

КПТ.3

КАДАСТРОВЫЙ ПЛАН ТЕРРИТОРИИ

31.03.2014 г № 90/14-63229

Кадастровый номер земельного участка	Номера точек	Координаты		Описание закрепления на местности	Особые отметки (точность определения)
		X	Y		
1	2	3	4	5	6
43:42:000043:121	17	574812.89	2216921.60	_____	0.30
43:42:000043:121	18	574840.18	2216923.89	_____	0.30
43:42:000043:121	19	574843.07	2216894.02	_____	0.30
43:42:000043:121	20	574817.51	2216891.32	_____	0.30
43:42:000043:121	21	574806.97	2216877.91	_____	0.30
43:42:000043:121	22	574801.39	2216882.15	_____	0.30
43:42:000043:121	23	574792.76	2216889.04	_____	0.30
43:42:000043:121	24	574797.11	2216894.65	_____	0.30
43:42:000043:121	1	574795.02	2216896.28	_____	0.30

file://D:\ЮЛЯ\Колотов Ю.Б\ОБЪЕКТЫ\Город\#ПРОЕКТ ПЛАНИР-КИ ТЕР-И_ул.Мелиораторов,3\000043\43 42 000043.xml

02.04.2014

Кадастровый план

43:42:000043:123	1	575599.80	2216896.15	_____	0.30
43:42:000043:123	2	575596.95	2216937.97	_____	0.30
43:42:000043:123	3	575578.71	2216936.73	_____	0.30
43:42:000043:123	4	575558.40	2216935.35	_____	0.30
43:42:000043:123	5	575560.34	2216894.66	_____	0.30
43:42:000043:123	1	575599.80	2216896.15	_____	0.30
43:42:000043:126	1	575050.53	2217353.57	_____	0.30
43:42:000043:126	2	575101.42	2217348.13	_____	0.30
43:42:000043:126	3	575126.23	2217345.48	_____	0.30
43:42:000043:126	4	575140.10	2217342.90	_____	0.30
43:42:000043:126	5	575174.13	2217411.58	_____	0.30

инженер 1 категории
(наименование должности)

М.П.

(подпись)

/ Пегушина Л. П. /
(инициалы, фамилия)

КПТ.3

КАДАСТРОВЫЙ ПЛАН ТЕРРИТОРИИ

31.03.2014 г № 90/14-63229

Кадастровый номер земельного участка	Номера точек	Координаты		Описание закрепления на местности	Особые отметки (точность определения)
		X	Y		
1	2	3	4	5	6
43:42:000043:126	6	575096.79	2217446.95	_____	0.30
43:42:000043:126	7	575075.83	2217404.64	_____	0.30
43:42:000043:126	1	575050.53	2217353.57	_____	0.30
43:42:000043:127	1	575096.79	2217446.95	Закрепление отсутствует	0.30
43:42:000043:127	2	575174.13	2217411.58	Закрепление отсутствует	0.30

file://D:\ЮЛЯ\Колотов Ю.Б\ОБЪЕКТЫ\Город\#ПРОЕКТ ПЛАНИР-КИ ТЕР-И_ул.Мелинаторов,3\000043\43 42 000043.xml

02.04.2014

Кадастровый план

Page 57 of 71

43:42:000043:127	3	575212.56	2217489.16	Закрепление отсутствует	0.30
43:42:000043:127	4	575144.31	2217542.89	Закрепление отсутствует	0.30
43:42:000043:127	1	575096.79	2217446.95	Закрепление отсутствует	0.30
43:42:000043:128	1	575140.10	2217342.90	_____	0.30
43:42:000043:128	2	575166.09	2217338.07	_____	0.30
43:42:000043:128	3	575278.36	2217442.49	_____	0.30
43:42:000043:128	4	575241.06	2217466.71	_____	0.30
43:42:000043:128	5	575212.56	2217489.16	_____	0.30
43:42:000043:128	6	575174.13	2217411.58	_____	0.30
43:42:000043:128	1	575140.10	2217342.90	_____	0.30
43:42:000043:129	1.1	575034.35	2216919.12	Закрепление отсутствует	0.10
43:42:000043:129	1.2	575027.90	2216982.18	Закрепление отсутствует	0.10
43:42:000043:129	1.3	575005.44	2216981.18	Закрепление отсутствует	0.10
43:42:000043:129	1.4	575004.41	2217009.79	Закрепление отсутствует	0.10
43:42:000043:129	1.5	575020.01	2217010.34	Закрепление отсутствует	0.10

инженер 1 категории
(наименование должности)

М.П.

(подпись)

/ Пегушина Л. П. /
(инициалы, фамилия)

КПТ.3

КАДАСТРОВЫЙ ПЛАН ТЕРРИТОРИИ

31.03.2014 г № 90/14-63229

Кадастровый номер земельного участка	Номера точек	Координаты		Описание закрепления на местности	Особые отметки (точность определения)
		X	Y		
1	2	3	4	5	6
43:42:000043:129	1.6	575013.28	2217074.38	Закрепление отсутствует	0.10

file://D:\ЮЛЯ\Колотов Ю.Б\ОБЪЕКТЫ\Город\#ПРОЕКТ ПЛАНИР-КИ ТЕР-И_ул.Мелинаторов,3\000043\43 42 000043.xml

02.04.2014

43:42:000043:129	1.7	575011.24	2217093.67	Закрепление отсутствует	0.10
43:42:000043:129	1.8	575006.26	2217096.38	Закрепление отсутствует	0.10
43:42:000043:129	1.9	574993.67	2217094.93	Закрепление отсутствует	0.10
43:42:000043:129	1.10	574993.06	2217092.95	Закрепление отсутствует	0.10
43:42:000043:129	1.11	574918.14	2217089.64	Закрепление отсутствует	0.10
43:42:000043:129	1.12	574895.61	2217045.27	Закрепление отсутствует	0.10
43:42:000043:129	1.13	574838.58	2216954.28	Закрепление отсутствует	0.10
43:42:000043:129	1.14	574841.87	2216936.43	Закрепление отсутствует	0.10
43:42:000043:129	1.15	574889.16	2216942.63	Закрепление отсутствует	0.10
43:42:000043:129	1.16	574895.46	2216896.67	Закрепление отсутствует	0.10
43:42:000043:129	1.17	574934.58	2216900.85	Закрепление отсутствует	0.10
43:42:000043:129	1.18	574955.50	2216903.60	Закрепление отсутствует	0.10
43:42:000043:129	1.19	575001.65	2216909.63	Закрепление отсутствует	0.10
43:42:000043:129	1.20	575017.76	2216911.74	Закрепление отсутствует	0.10
43:42:000043:129	1.21	575016.63	2216917.11	Закрепление отсутствует	0.10
43:42:000043:129	1.1	575034.35	2216919.12	Закрепление отсутствует	0.10
43:42:000043:129	2.1	574904.39	2217005.58	_____	_____
43:42:000043:129	2.2	574898.48	2217007.20	_____	_____
43:42:000043:129	2.3	574900.34	2217014	_____	_____

инженер 1 категории
(наименование должности)

М.П.

(подпись)

/ Пегушина Л. П. /
(инициалы, фамилия)

КПТ.3

КАДАСТРОВЫЙ ПЛАН ТЕРРИТОРИИ

31.03.2014 г № 90/14-63229

file://D:\ЮЛЯ\Колотов Ю.Б\ОБЪЕКТЫ\Город\#ПРОЕКТ ПЛАНИР-КИ ТЕР-И_ул.Мелинаторов,3\000043\43 42 000043.xml

02.04.2014

Кадастровый план

Page 59 of 71

Кадастровый номер земельного участка	Номера точек	Координаты		Описание закрепления на местности	Особые отметки (точность определения)
		X	Y		
1	2	3	4	5	6
43:42:000043:129	2.4	574906.25	2217012.38	_____	_____
43:42:000043:129	2.1	574904.39	2217005.58	_____	_____
43:42:000043:132	1	575120.53	2217219.52	Закрепление отсутствует	0.10
43:42:000043:132	2	575120.48	2217221.58	Закрепление отсутствует	0.10
43:42:000043:132	3	575116.73	2217271.64	Закрепление отсутствует	0.10
43:42:000043:132	4	575113.38	2217275.88	Закрепление отсутствует	0.10
43:42:000043:132	5	575100.75	2217274.54	Закрепление отсутствует	0.10
43:42:000043:132	6	575099.68	2217284.55	Закрепление отсутствует	0.10
43:42:000043:132	7	575112.19	2217285.68	Закрепление отсутствует	0.10
43:42:000043:132	8	575114.96	2217291.09	Закрепление отсутствует	0.10
43:42:000043:132	9	575113.76	2217303.69	Закрепление отсутствует	0.10
43:42:000043:132	10	575112.27	2217332.33	Закрепление отсутствует	0.10
43:42:000043:132	11	575080.73	2217335.29	Закрепление отсутствует	0.10
43:42:000043:132	12	575055.87	2217337.37	Закрепление отсутствует	0.10
43:42:000043:132	13	575052.30	2217333.19	Закрепление отсутствует	0.10
43:42:000043:132	14	575052.11	2217326.30	Закрепление отсутствует	0.10
43:42:000043:132	15	575049.66	2217326.35	Закрепление отсутствует	0.10
43:42:000043:132	16	575048.68	2217315.40	Закрепление отсутствует	0.10
43:42:000043:132	17	575058.20	2217313.45	Закрепление отсутствует	0.10
43:42:000043:132	18	575056.76	2217264.31	Закрепление отсутствует	0.10

инженер 1 категории
(наименование должности)

М.П.

(подпись)

/ Пегушина Л. П. /
(инициалы, фамилия)

file://D:\ЮЛЯ\Колотов Ю.Б\ОБЪЕКТЫ\Город\#ПРОЕКТ ПЛАНИР-КИ ТЕР-И_ул.Мелинаторов,3\000043\43 42 000043.xml

02.04.2014

Кадастровый план

КПТ.3

КАДАСТРОВЫЙ ПЛАН ТЕРРИТОРИИ

31.03.2014 г № 90/14-63229

Кадастровый номер земельного участка	Номера точек	Координаты		Описание закрепления на местности	Особые отметки (точность определения)
		X	Y		
1	2	3	4	5	6
43:42:000043:132	19	575074.95	2217267.02	Закрепление отсутствует	0.10
43:42:000043:132	20	575101.24	2217268.51	Закрепление отсутствует	0.10
43:42:000043:132	21	575103.29	2217220.42	Закрепление отсутствует	0.10
43:42:000043:132	22	575102.30	2217220.35	Закрепление отсутствует	0.10
43:42:000043:132	23	575102.35	2217218.44	Закрепление отсутствует	0.10
43:42:000043:132	1	575120.53	2217219.52	Закрепление отсутствует	0.10
43:42:000043:133	1	575117.24	2217198.20	Закрепление отсутствует	0.10
43:42:000043:133	2	575118.81	2217200.82	Закрепление отсутствует	0.10
43:42:000043:133	3	575118.34	2217205.28	Закрепление отсутствует	0.10
43:42:000043:133	4	575120.83	2217207.05	Закрепление отсутствует	0.10
43:42:000043:133	5	575120.53	2217219.52	Закрепление отсутствует	0.10
43:42:000043:133	6	575102.35	2217218.44	Закрепление отсутствует	0.10
43:42:000043:133	7	575102.63	2217208.43	Закрепление отсутствует	0.10
43:42:000043:133	8	575073.11	2217206.52	Закрепление отсутствует	0.10
43:42:000043:133	9	575073.72	2217194.41	Закрепление отсутствует	0.10
43:42:000043:133	10	575088.94	2217195.54	Закрепление отсутствует	0.10
43:42:000043:133	1	575117.24	2217198.20	Закрепление отсутствует	0.10
43:42:000043:135	1	575578.71	2216936.73	Закрепление отсутствует	0.10
43:42:000043:135	2	575577.36	2216956.46	Закрепление отсутствует	0.10
43:42:000043:135	3	575578.38	2216969.32	Закрепление отсутствует	0.10

file://D:\ЮЛЯ\Колотов Ю.Б\ОБЪЕКТЫ\Город\#ПРОЕКТ ПЛАНИР-КИ ТЕР-И_ул.Мелиораторов,3\000043\43.42.000043.xml

02.04.2014

Кадастровый план

Page 61 of 71

КПТ.3

КАДАСТРОВЫЙ ПЛАН ТЕРРИТОРИИ

31.03.2014 г № 90/14-63229

Кадастровый номер земельного участка	Номера точек	Координаты		Описание закрепления на местности	Особые отметки (точность определения)
		X	Y		
1	2	3	4	5	6
43:42:000043:135	4	575574.83	2217029.40	Закрепление отсутствует	0.10
43:42:000043:135	5	575546.24	2217027.70	Закрепление отсутствует	0.10
43:42:000043:135	6	575537.78	2217016.16	Закрепление отсутствует	0.10
43:42:000043:135	7	575530	2217015.65	Закрепление отсутствует	0.10
43:42:000043:135	8	575522.89	2217026.17	Закрепление отсутствует	0.10
43:42:000043:135	9	575494.81	2217024.48	Закрепление отсутствует	0.10
43:42:000043:135	10	575496.68	2216995.86	Закрепление отсутствует	0.10
43:42:000043:135	11	575515.72	2216997.01	Закрепление отсутствует	0.10
43:42:000043:135	12	575518.73	2216951.55	Закрепление отсутствует	0.10
43:42:000043:135	13	575520.72	2216921.76	Закрепление отсутствует	0.10
43:42:000043:135	14	575522.79	2216890.47	Закрепление отсутствует	0.10
43:42:000043:135	15	575539	2216893.53	Закрепление отсутствует	0.10
43:42:000043:135	16	575552.32	2216894.36	Закрепление отсутствует	0.10
43:42:000043:135	17	575560.34	2216894.66	Закрепление отсутствует	0.10
43:42:000043:135	18	575558.40	2216935.35	Закрепление отсутствует	0.10
43:42:000043:135	1	575578.71	2216936.73	Закрепление отсутствует	0.10
43:42:000043:136	1.1	575890.78	2216917.63	Закрепление отсутствует	0.10

file://D:\ЮЛЯ\Колотов Ю.Б\ОБЪЕКТЫ\Город\#ПРОЕКТ ПЛАНИР-КИ ТЕР-И_ул.Мелиораторов,3\000043\43.42.000043.xml

02.04.2014

43:42:000043:136	1.2	575886.73	2216998.30	Закрепление отсутствует	0.10
43:42:000043:136	1.3	575882.97	2217053.95	Закрепление отсутствует	0.10
43:42:000043:136	1.4	575771.11	2217047.61	Закрепление отсутствует	0.10

инженер 1 категории
(наименование должности)

М.П.

(подпись)

/ Пегушина Л. П. /
(инициалы, фамилия)

КПТ.3

КАДАСТРОВЫЙ ПЛАН ТЕРРИТОРИИ

31.03.2014 г № 90/14-63229

Кадастровый номер земельного участка	Номера точек	Координаты		Описание закрепления на местности	Особые отметки (точность определения)
		X	Y		
1	2	3	4	5	6
43:42:000043:136	1.5	575767.65	2217122.60	Закрепление отсутствует	0.10
43:42:000043:136	1.6	575743.09	2217157.11	Закрепление отсутствует	0.10
43:42:000043:136	1.7	575742.16	2217172.12	Закрепление отсутствует	0.10
43:42:000043:136	1.8	575874.40	2217181.03	Закрепление отсутствует	0.10
43:42:000043:136	1.9	575869.29	2217256.84	Закрепление отсутствует	0.10
43:42:000043:136	1.10	575850.64	2217273.67	Закрепление отсутствует	0.10
43:42:000043:136	1.11	575847.86	2217274.32	Закрепление отсутствует	0.10
43:42:000043:136	1.12	575691.94	2217265.57	Долговременный межевой знак	0.10
43:42:000043:136	1.13	575678.96	2217263.29	Закрепление отсутствует	0.10
43:42:000043:136	1.14	575682.97	2217187.83	Закрепление отсутствует	0.10
43:42:000043:136	1.15	575685.51	2217181.96	Закрепление отсутствует	0.10
43:42:000043:136	1.16	575686.21	2217176.06	Закрепление отсутствует	0.10
43:42:000043:136	1.17	575687.24	2217159.07	Закрепление отсутствует	0.10

file://D:\ЮЛЯ\Колотов Ю.Б\ОБЪЕКТЫ\Город\#ПРОЕКТ ПЛАНИР-КИ ТЕР-И_ул.Мелиораторов,3\000043\43-42-000043.xml

02.04.2014

Кадастровый план

Page 63 of 71

43:42:000043:136	1.18	575682.84	2217158.81	Закрепление отсутствует	0.10
43:42:000043:136	1.19	575684.94	2217124.12	Закрепление отсутствует	0.10
43:42:000043:136	1.20	575694.48	2217124.47	Закрепление отсутствует	0.10
43:42:000043:136	1.21	575721.35	2217123.99	Закрепление отсутствует	0.10
43:42:000043:136	1.22	575721.94	2217095.73	Закрепление отсутствует	0.10
43:42:000043:136	1.23	575754.54	2217097.53	Закрепление отсутствует	0.10
43:42:000043:136	1.24	575756.55	2217077.84	Закрепление отсутствует	0.10

инженер 1 категории
(наименование должности)

М.П.

(подпись)

/ Пегушина Л. П. /
(инициалы, фамилия)

КПТ.3

КАДАСТРОВЫЙ ПЛАН ТЕРРИТОРИИ

31.03.2014 г № 90/14-63229

Кадастровый номер земельного участка	Номера точек	Координаты		Описание закрепления на местности	Особые отметки (точность определения)
		X	Y		
1	2	3	4	5	6
43:42:000043:136	1.25	575685.94	2217073.98	Закрепление отсутствует	0.10
43:42:000043:136	1.26	575685.67	2217086.03	Закрепление отсутствует	0.10
43:42:000043:136	1.27	575658.31	2217085.32	Закрепление отсутствует	0.10
43:42:000043:136	1.28	575657.41	2217102.99	Долговременный межевой знак	0.10
43:42:000043:136	1.29	575652.30	2217141.21	Закрепление отсутствует	0.10
43:42:000043:136	1.30	575583.51	2217137.13	Закрепление отсутствует	0.10
43:42:000043:136	1.31	575572.07	2217244.47	Закрепление отсутствует	0.10
43:42:000043:136	1.32	575550.33	2217240.64	Долговременный межевой знак	0.10
43:42:000043:136	1.33	575547.04	2217320.99	Долговременный межевой знак	0.10

file://D:\ЮЛЯ\Колотов Ю.Б\ОБЪЕКТЫ\Город\#ПРОЕКТ ПЛАНИР-КИ ТЕР-И_ул.Мелиораторов,3\000043\43-42-000043.xml

02.04.2014

Кадастровый план

43:42:000043:136	1.34	575464.45	2217313.69	Долговременный межевой знак	0.10
43:42:000043:136	1.35	575444.25	2217316.07	Закрепление отсутствует	0.10
43:42:000043:136	1.36	575445.51	2217297.41	Закрепление отсутствует	0.10
43:42:000043:136	1.37	575459.48	2217089.47	Закрепление отсутствует	0.10
43:42:000043:136	1.38	575456.29	2217089.24	Закрепление отсутствует	0.10
43:42:000043:136	1.39	575459.65	2217030.03	Закрепление отсутствует	0.10
43:42:000043:136	1.40	575460.31	2216993.65	Закрепление отсутствует	0.10
43:42:000043:136	1.41	575496.68	2216995.86	Закрепление отсутствует	0.10
43:42:000043:136	1.42	575494.81	2217024.48	Закрепление отсутствует	0.10
43:42:000043:136	1.43	575522.89	2217026.17	Закрепление отсутствует	0.10
43:42:000043:136	1.44	575530	2217015.65	Закрепление отсутствует	0.10

инженер 1 категории
(наименование должности)

М.П.

(подпись)

/ Пегушина Л. П. /
(инициалы, фамилия)

КПТ.3

КАДАСТРОВЫЙ ПЛАН ТЕРРИТОРИИ

31.03.2014 г № 90/14-63229

Кадастровый номер земельного участка	Номера точек	Координаты		Описание закрепления на местности	Особые отметки (точность определения)
		X	Y		
1	2	3	4	5	6
43:42:000043:136	1.45	575537.78	2217016.16	Закрепление отсутствует	0.10
43:42:000043:136	1.46	575546.24	2217027.70	Закрепление отсутствует	0.10
43:42:000043:136	1.47	575574.83	2217029.40	Закрепление отсутствует	0.10
43:42:000043:136	1.48	575578.38	2216969.32	Закрепление отсутствует	0.10
43:42:000043:136	1.49	575577.36	2216956.46	Закрепление отсутствует	0.10

file://D:\ЮЛЯ\Колотов Ю.Б\ОБЪЕКТЫ\Город\#ПРОЕКТ ПЛАНИР-КИ ТЕР-И_ул.Мелиораторов,3\000043\43.42.000043.xml

02.04.2014

Кадастровый план

Page 65 of 71

43:42:000043:136	1.50	575645.29	2216962.14	Закрепление отсутствует	0.10
43:42:000043:136	1.51	575646.68	2216942.44	Закрепление отсутствует	0.10
43:42:000043:136	1.52	575646.94	2216939.35	Долговременный межевой знак	0.10
43:42:000043:136	1.53	575649.56	2216907.59	Долговременный межевой знак	0.10
43:42:000043:136	1.54	575649.93	2216900.70	Закрепление отсутствует	0.10
43:42:000043:136	1.1	575890.78	2216917.63	Закрепление отсутствует	0.10
43:42:000043:136	2.1	575589.16	2217035.50	Закрепление отсутствует	0.10
43:42:000043:136	2.2	575588.42	2217045.47	Закрепление отсутствует	0.10
43:42:000043:136	2.3	575478.02	2217037.30	Закрепление отсутствует	0.10
43:42:000043:136	2.4	575475.21	2217075.24	Закрепление отсутствует	0.10
43:42:000043:136	2.5	575587.61	2217083.56	Закрепление отсутствует	0.10
43:42:000043:136	2.6	575586.64	2217096.53	Закрепление отсутствует	0.10
43:42:000043:136	2.7	575465.27	2217087.54	Закрепление отсутствует	0.10
43:42:000043:136	2.8	575469.78	2217026.66	Закрепление отсутствует	0.10
43:42:000043:136	2.1	575589.16	2217035.50	Закрепление отсутствует	0.10

инженер 1 категории
(наименование должности)

М.П.

(подпись)

/ Пегушина Л. П. /
(инициалы, фамилия)

КПТ.3

КАДАСТРОВЫЙ ПЛАН ТЕРРИТОРИИ

31.03.2014 г № 90/14-63229

Кадастровый номер земельного участка	Номера точек	Координаты		Описание закрепления на местности	Особые отметки (точность определения)
		X	Y		
1	2	3	4	5	6
43:42:000043:136	3.1	575486.66	2216997.83	Закрепление отсутствует	0.10

file://D:\ЮЛЯ\Колотов Ю.Б\ОБЪЕКТЫ\Город\#ПРОЕКТ ПЛАНИР-КИ ТЕР-И_ул.Мелиораторов,3\000043\43.42.000043.xml

02.04.2014

43:42:000043:136	3.2	575485.91	2217018.64	Закрепление отсутствует	0.10
43:42:000043:136	3.3	575469.35	2217018.04	Закрепление отсутствует	0.10
43:42:000043:136	3.4	575469.42	2217016.05	Долговременный межевой знак	0.10
43:42:000043:136	3.5	575470.11	2216997.23	Долговременный межевой знак	0.10
43:42:000043:136	3.6	575482.67	2216997.69	Долговременный межевой знак	0.10
43:42:000043:136	3.1	575486.66	2216997.83	Закрепление отсутствует	0.10
43:42:000043:137	1	575686.21	2217176.08	Закрепление отсутствует	0.10
43:42:000043:137	2	575685.51	2217181.96	Закрепление отсутствует	0.10
43:42:000043:137	3	575682.97	2217187.83	Закрепление отсутствует	0.10
43:42:000043:137	4	575678.96	2217263.29	Закрепление отсутствует	0.10
43:42:000043:137	5	575572.07	2217244.47	Закрепление отсутствует	0.10
43:42:000043:137	6	575583.51	2217137.13	Закрепление отсутствует	0.10
43:42:000043:137	7	575652.30	2217141.21	Закрепление отсутствует	0.10
43:42:000043:137	8	575659.49	2217141.10	Закрепление отсутствует	0.10
43:42:000043:137	9	575659.15	2217148.70	Закрепление отсутствует	0.10
43:42:000043:137	10	575663.47	2217149.16	Закрепление отсутствует	0.10
43:42:000043:137	11	575663.45	2217154.36	Закрепление отсутствует	0.10
43:42:000043:137	12	575677.03	2217155.38	Закрепление отсутствует	0.10
43:42:000043:137	13	575675.81	2217175.45	Закрепление отсутствует	0.10

инженер 1 категории
(наименование должности)

М.П.

(подпись)

/ Пегушина Л. П. /
(инициалы, фамилия)

КПТ.3

КАДАСТРОВЫЙ ПЛАН ТЕРРИТОРИИ

31.03.2014 г. № 90/14-63229

file://D:\ЮЛЯ\Колотов Ю.Б\ОБЪЕКТЫ\Город\#ПРОЕКТ ПЛАНИР-КИ ТЕР-И_ул.Мелиораторов,3\000043\43 42 000043.xml

02.04.2014

Кадастровый план

Page 67 of 71

Кадастровый номер земельного участка	Номера точек	Координаты		Описание закрепления на местности	Особые отметки (точность определения)
		Х	У		
1	2	3	4	5	6
43:42:000043:137	1	575686.21	2217176.08	Закрепление отсутствует	0.10
43:42:000043:471	1	575065.12	2217191.49	_____	_____
43:42:000043:471	2	575059.25	2217193.75	_____	_____
43:42:000043:471	3	575055.05	2217194.05	_____	_____
43:42:000043:471	4	575054.74	2217196.76	_____	_____
43:42:000043:471	5	575049.66	2217196.38	_____	_____
43:42:000043:471	6	575049.81	2217195.17	_____	_____
43:42:000043:471	7	575017.07	2217194.57	_____	_____
43:42:000043:471	8	575017.16	2217191.35	_____	_____
43:42:000043:471	9	575019.46	2217173.83	_____	_____
43:42:000043:471	10	575020.18	2217162.37	_____	_____
43:42:000043:471	11	575037.92	2217165.31	_____	_____
43:42:000043:471	12	575066.50	2217167.37	_____	_____
43:42:000043:471	1	575065.12	2217191.49	_____	_____

инженер 1 категории
(наименование должности)

М.П.

(подпись)

/ Пегушина Л. П. /
(инициалы, фамилия)

КПТ.4

file://D:\ЮЛЯ\Колотов Ю.Б\ОБЪЕКТЫ\Город\#ПРОЕКТ ПЛАНИР-КИ ТЕР-И_ул.Мелиораторов,3\000043\43 42 000043.xml

02.04.2014

КАДАСТРОВЫЙ ПЛАН ТЕРРИТОРИИ

31.03.2014 г № 90/14-63229

Номер кадастрового квартала:	43:42:000043
------------------------------	--------------

Сведения об объектах землеустройства, единицах кадастрового деления:

I. Общая информация об объектах землеустройства, единицах кадастрового деления

Номер п/п	Наименование органа государственной власти или органа местного самоуправления, принявших решение об установлении границ объектов землеустройства, единиц кадастрового деления	Реквизиты решений	Сфера ограничений
1	2	3	4

II. Описание местоположения границ объектов землеустройства, единиц кадастрового деления

Номер п/п	Номера точек	Координаты		Метод определения координат	Особые отметки (точность определения)
		X	Y		
1	2	3	4	5	6
43:42:000043	1	575303.68	2217925.99		
43:42:000043	2	575328.69	2217915.08		
43:42:000043	3	575357.03	2217902.71		
43:42:000043	4	575345.12	2217880.23		
43:42:000043	5	575528.20	2217791.66		

инженер 1 категории / Пегушина Л. П. /
(наименование должности) М.П. (подпись) (инициалы, фамилия)

file://D:\ЮЛЯ\Колотов Ю.Б\ОБЪЕКТЫ\Город\#ПРОЕКТ ПЛАНИР-КИ ТЕР-И_ул.Мелинаторов,3\000043\43 42 000043.xml

02.04.2014

КПТ.4

КАДАСТРОВЫЙ ПЛАН ТЕРРИТОРИИ

31.03.2014 г № 90/14-63229

Номер п/п	Номера точек	Координаты		Метод определения координат	Особые отметки (точность определения)
		X	Y		
1	2	3	4	5	6
43:42:000043	6	575639.93	2217733.34		
43:42:000043	7	575855.20	2217562.58		
43:42:000043	8	575839.08	2217530.26		
43:42:000043	9	575946.59	2217443.62		
43:42:000043	10	576227.56	2217304.12		
43:42:000043	11	576466.92	2217146.68		
43:42:000043	12	576570.27	2217038.30		
43:42:000043	13	576613.62	2216988.57		
43:42:000043	14	576619.26	2216978.73		
43:42:000043	15	576626.04	2216957.14		
43:42:000043	16	576385.08	2216938.66		
43:42:000043	17	576137.66	2216922.28		
43:42:000043	18	576018.92	2216914.34		
43:42:000043	19	575973.04	2216909.32		
43:42:000043	20	575937.13	2216907.77		
43:42:000043	21	575863.58	2216901.40		
43:42:000043	22	575663.98	2216888.25		
43:42:000043	23	575533.03	2216878.81		
43:42:000043	24	575439.07	2216870.21		

file://D:\ЮЛЯ\Колотов Ю.Б\ОБЪЕКТЫ\Город\#ПРОЕКТ ПЛАНИР-КИ ТЕР-И_ул.Мелинаторов,3\000043\43 42 000043.xml

02.04.2014

43.42.000043	25	575157.74	2216850.21	_____	_____
43.42.000043	26	575083.06	2216844.57	_____	_____
43.42.000043	27	574905.16	2216833.53	_____	_____
43.42.000043	28	574761.12	2216820.71	_____	_____
43.42.000043	29	574746.59	2216833.17	_____	_____
43.42.000043	30	574708.81	2216840.86	_____	_____

инженер 1 категории
(наименование должности)

М.П.

(подпись)

/ Пегушина Л. П. /
(инициалы, фамилия)

КПТ.4

КАДАСТРОВЫЙ ПЛАН ТЕРРИТОРИИ

31.03.2014 г № 99/14-63229

Номер п/п	Номера точек	Координаты		Метод определения координат	Особые отметки (точность определения)
		X	Y		
1	2	3	4	5	6
43.42.000043	31	574783.50	2216945.61	_____	_____
43.42.000043	32	574668.69	2217106.57	_____	_____
43.42.000043	33	574963.59	2217361.87	_____	_____
43.42.000043	34	574961.53	2217419.74	_____	_____
43.42.000043	35	575005.72	2217493.65	_____	_____
43.42.000043	36	575030.97	2217515.80	_____	_____
43.42.000043	37	575048.66	2217511	_____	_____
43.42.000043	38	575063.96	2217503.49	_____	_____
43.42.000043	39	575172.90	2217713.83	_____	_____
43.42.000043	40	575188.52	2217705.68	_____	_____

file://D:\ЮЛЯ\Колотов Ю.Б\ОБЪЕКТЫ\Город\#ПРОЕКТ ПЛАНИР-КИ ТЕР-И_ул.Мелинаторов,3\000043\43 42 000043.xml

02.04.2014

Кадастровый план

Page 71 of 71

43.42.000043	41	575188.88	2217706.30	_____	_____
43.42.000043	42	575194.12	2217703.70	_____	_____
43.42.000043	1	575303.88	2217925.99	_____	_____

инженер 1 категории
(наименование должности)

М.П.

(подпись)

/ Пегушина Л. П. /
(инициалы, фамилия)

САМОРЕГУЛИРУЕМАЯ ОРГАНИЗАЦИЯ
основанная на членстве лиц, осуществляющих подготовку проектной документации

**МЕЖРЕГИОНАЛЬНОЕ НЕКОММЕРЧЕСКОЕ ПАРТНЕРСТВО
«РЕГИОН-ПРОЕКТ»**

610027, г. Киров, ул. Азина, 65, электронный адрес: www.43plan.ru
регистрационный номер в государственном реестре саморегулируемых организаций: СРО-П-071-03122009

ОГРН 1094300000288 ИНН/КПП 4345252060/434501001

город Киров

«21» декабря 2012 г.

СВИДЕТЕЛЬСТВО

о допуске к видам работ по подготовке проектной документации,
которые оказывают влияние на безопасность объектов
капитального строительства

№ П-071-4329008466-2012-0090/1

Выдано члену саморегулируемой организации
Межрегиональное некоммерческое партнерство «РЕГИОН-ПРОЕКТ»

Обществу с ограниченной ответственностью "ГеоПлан"

ИНН 4329008466 ОГРН 1034315502957

Местонахождение организации—г.город Киров, ул.Нагорная, 2

Основание выдачи свидетельства – решение
Совета Межрегионального некоммерческого партнерства
«РЕГИОН-ПРОЕКТ»

Протокол № 60 от 21.12.2012

Настоящим Свидетельством подтверждается допуск
к работам, указанным в приложении к настоящему Свидетельству, которые
оказывают влияние на безопасность объектов капитального строительства


Начало действия с «21» декабря 2012 г.

Свидетельство без приложения не действительно.

Свидетельство выдано без ограничения срока и территории его действия.

Свидетельство выдано взамен ранее выданного № П-071-4329008466-2011-0090

Президент



А.И. Морозов

ПРИЛОЖЕНИЕ К СВИДЕТЕЛЬСТВУ

о допуске к видам работ по подготовке проектной документации,
которые оказывают влияние на безопасность объектов
капитального строительства


от «21» декабря 2012 г. № П-071-4329008466-2012-0090/1

Виды работ, которые оказывают влияние на безопасность объектов капитального строительства (кроме особо опасных и технически сложных объектов, объектов использования атомной энергии) и о допуске к которым член Межрегионального некоммерческого партнерства «РЕГИОН-ПРОЕКТ»

Общество с ограниченной ответственностью "ГеоПлан"
имеет Свидетельство

№	Наименование вида работ
1	Работы по подготовке схемы планировочной организации земельного участка
1.1	Работы по подготовке генерального плана земельного участка
1.2	Работы по подготовке схемы планировочной организации трассы линейного объекта
1.3	Работы по подготовке схемы планировочной организации полосы отвода линейного сооружения
2	Работы по подготовке архитектурных решений
3	Работы по подготовке конструктивных решений
4	Работы по подготовке сведений о внутреннем инженерном оборудовании, внутренних сетях инженерно-технического обеспечения, о перечне инженерно-технических мероприятий
4.1	Работы по подготовке проектов внутренних инженерных систем отопления, вентиляции, кондиционирования, противодымной вентиляции, теплоснабжения и холодоснабжения
4.2	Работы по подготовке проектов внутренних инженерных систем водоснабжения и канализации

Президент



А.И. Морозов
страница 1 из 2

5 Работы по подготовке сведений о наружных сетях инженерно-технического обеспечения, о перечне инженерно-технических мероприятий

5.1 Работы по подготовке проектов наружных сетей теплоснабжения и их сооружений


5.2 Работы по подготовке проектов наружных сетей водоснабжения и канализации и их сооружений

5.3 Работы по подготовке проектов наружных сетей электроснабжения до 35 кВ включительно и их сооружений

Общество с ограниченной ответственностью "ГеоПлан"

вправе заключать договоры по осуществлению организации работ по подготовке проектной документации, стоимость которых по одному договору не превышает (составляет) 5 000 000 (пять миллионов рублей)

Президент



А.И. Морозов

страница 2 из 2