

**Градостроительный план земельного участка №**

Р Ф - 4 3 - 2 - 4 2 - 0 - 0 0 - 2 0 2 0 - П

Градостроительный план земельного участка подготовлен на основании \_\_\_\_\_

(реквизиты заявления правообладателя земельного участка, иного лица в случае, предусмотренном частью 1.1 статьи 57.3 Градостроительного кодекса Российской Федерации, с указанием ф.и.о. заявителя - физического лица, либо реквизиты заявления и наименование заявителя - юридического лица о выдаче градостроительного плана земельного участка)

Местонахождение земельного участка

**Кировская область**

(субъект Российской Федерации)

**город Кирово-Чепецк**

(муниципальный район или городской округ)

-  
(поселение)

Описание границ земельного участка (образуемого земельного участка):

Обозначение (номер) характерной точки	Перечень координат характерных точек в системе координат, используемой для ведения Единого государственного реестра недвижимости	
	X	Y
<b>1</b>	<b>575441,27</b>	<b>2215978,42</b>
<b>2</b>	<b>575346,09</b>	<b>2215977,94</b>
<b>3</b>	<b>575326,44</b>	<b>2216019,45</b>
<b>4</b>	<b>575436,97</b>	<b>2216033,9</b>

Кадастровый номер земельного участка (при наличии) или в случае, предусмотренном частью 1.1 статьи 57.3 Градостроительного кодекса Российской Федерации, условный номер образуемого земельного участка на основании утвержденных проекта межевания территории и (или) схемы расположения земельного участка или земельных участков на кадастровом плане территории

**43:42:000041:95**

Площадь земельного участка

**5077 кв.м.**

Информация о расположенных в границах земельного участка объектах капитального строительства

**Объекты капитального строительства отсутствуют.**

Информация о границах зоны планируемого размещения объекта капитального строительства в соответствии с утвержденным проектом планировки территории (при наличии)

**Проект планировки территории не утвержден.**

Обозначение (номер) характерной точки	Перечень координат характерных точек в системе координат, используемой для ведения Единого государственного реестра недвижимости	
	X	Y

-	-	-
---	---	---

Реквизиты проекта планировки территории и (или) проекта межевания территории в случае, если земельный участок расположен в границах территории, в отношении которой утверждены проект планировки территории и (или) проект межевания территории

***Документация по планировке территории не утверждена.***

(указывается в случае, если земельный участок расположен в границах территории, в отношении которой утверждены проект планировки территории и (или) проект межевания территории)

Градостроительный план подготовлен  ***Т.П. Кулакова - начальник управления архитектуры, строительства и землеустройства администрации города Кирово-Чепецка***  
(ф.и.о., должность уполномоченного лица, наименование органа)





М.П. /  / ***Т.П. Кулакова*** /  
(при наличии) (подпись) (расшифровка подписи)

Дата выдачи  ***07.08.2020***  
(ДД.ММ.ГГГГ)



# ЧЕРТЕЖ ГРАДОСТРОИТЕЛЬНОГО ПЛАНА М1:500

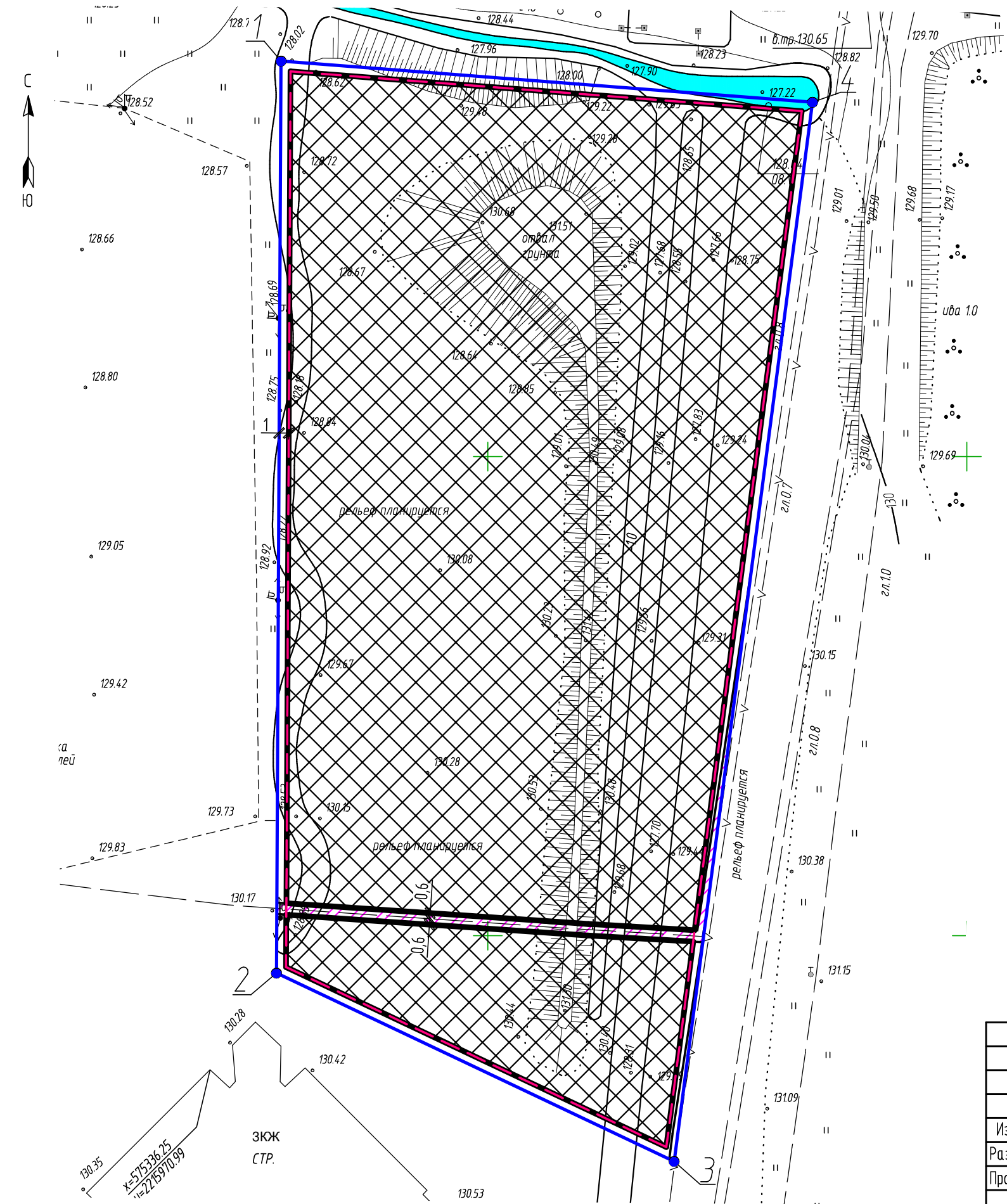
## УСЛОВНЫЕ ОБОЗНАЧЕНИЯ

-  — границы земельного участка с координатами характерных точек.
-  — границы, в пределах которых разрешается строительство объектов капитального строительства.
-  — граница зоны с особыми условиями использования территории (охранная зона инженерных сетей).
-  — минимальный отступ от границы земельного участка (1 метр).

## ПРИМЕЧАНИЕ

1. При размещении зданий и сооружений на земельном участке соблюдать требования технических регламентов, в том числе противопожарные расстояния в соответствии с СП 4.13130.2013 и других действующих норм.
2. При размещении зданий и сооружений на земельном участке уточнить место прокладки действующих инженерных сетей, расстояния до фундаментов зданий и сооружений, принимать в соответствии с таб.12.5 СП 42.13330.2016 и другими действующими нормами. *Застройка охранных зон действующих инженерных сетей возможна в случае выноса инженерных сетей из пятна застройки, либо с согласованием ресурсоснабжающей организацией.*
3. Предельные параметры разрешенного строительства, реконструкции объектов капитального строительства представлены в подразделе 2.3 раздела 2 градостроительного плана земельного участка.
4. Информация о расположенных в границах земельного участка объектах капитального строительства представлена в подразделе 3.1 раздела 3 градостроительного плана земельного участка.
5. До начала строительства (реконструкции) необходимо получить в МКУ "Техцентр" разрешение на осуществление земляных работ в установленном порядке.

1. Чертеж градостроительного плана № РФ-43-2-42-0-00-2020-П					
Российская Федерация, Кировская область, г. Кирово-Чепецк, проезд Западный, земельный участок с кад. № 43:42:000041:95					
Изм.	Кол.	Лист	№ док	Подпись	Дата
Разраб.		Жуйкова М. В.			
Проб.		Кулакова Т. П.			
Градостроительный план земельного участка				Стадия	Лист
				ГПЗУ	2
				Листов	2
Чертеж градостроительного плана М1:500, условные обозначения, примечание				Администрация муниципального образования "Город Кирово-Чепецк" Кировской области	



Площадь земельного участка 0,5077 га ± 0,0025 га.  
 Чертеж градостроительного плана земельного участка разработан на топографической основе (М1:500)

**2. Информация о градостроительном регламенте либо требованиях к назначению, параметрам и размещению объекта капитального строительства на земельном участке, на который действие градостроительного регламента не распространяется или для которого градостроительный регламент не устанавливается**

*Земельный участок расположен в территориальной зоне "П-4. Зона предприятий IV класса опасности". Установлен градостроительный регламент.*

---

**2.1. Реквизиты акта органа государственной власти субъекта Российской Федерации, органа местного самоуправления, содержащего градостроительный регламент либо реквизиты акта федерального органа государственной власти, органа государственной власти субъекта Российской Федерации, органа местного самоуправления, иной организации, определяющего, в соответствии с федеральными законами, порядок использования земельного участка, на который действие градостроительного регламента не распространяется или для которого градостроительный регламент не устанавливается**

*решение Кирово-Чепецкой городской Думы "Об утверждении правил землепользования и застройки городского округа – муниципальное образование "Город Кирово-Чепецк" Кировской области" от 30.11.2011 № 12/70 в редакции от 29.04.2020*

---

**2.2. Информация о видах разрешенного использования земельного участка**

основные виды разрешенного использования земельного участка:

*Служебные гаражи (код 4.9)*

---

*Объекты дорожного сервиса (код 4.9.1)*

---

*Производственная деятельность (код 6.0)*

---

*Недропользование (код 6.1)*

---

*Тяжелая промышленность (код 6.2)*

---

*Легкая промышленность (код 6.3)*

---

*Фармацевтическая промышленность (код 6.3.1)*

---

*Пищевая промышленность (код 6.4)*

---

*Нефтехимическая промышленность (код 6.5)*

---

*Строительная промышленность (код 6.6)*

---

*Энергетика (код 6.7)*

---

*Склады (код 6.9)*

---

*Складские площадки (код 6.9.1)*

---

*Запас (код 12.3)*

---

условно разрешенные виды использования земельного участка:

*Хранение автотранспорта (код 2.7.1)*

---

*Коммунальное обслуживание (код 3.1)*

---

*Магазины (код 4.4)*

---

*Общественное питание (код 4.6)*

---

*Связь (код 6.8)*

---

вспомогательные виды использования земельного участка:

*В соответствии с п. 10 ст. 23 настоящих Правил*

---

**2.3.** Предельные (минимальные и (или) максимальные) размеры земельного участка и предельные параметры разрешенного строительства, реконструкции объекта капитального строительства, установленные градостроительным регламентом для территориальной зоны, в которой расположен земельный участок:

Предельные (минимальные и (или) максимальные) размеры земельных участков, в том числе их площадь			Минимальные отступы от границ земельного участка в целях определения мест допустимого размещения зданий, строений, сооружений, за пределами которых запрещено строительство зданий, строений, сооружений	Предельное количество этажей и (или) предельная высота зданий, строений, сооружений	Максимальный процент застройки в границах земельного участка, определяемый как отношение суммарной площади земельного участка, которая может быть застроена, ко всей площади земельного участка	Требования к архитектурным решениям объектов капитального строительства, расположенным в границах территории исторического поселения федерального или регионального значения	Иные показатели
1	2	3	4	5	6	7	8
Длина, м	Ширина, м	Площадь, м <sup>2</sup> или га					

**для видов разрешенного использования: *Производственная деятельность (код 6.0); Недропользование (код 6.1); Тяжелая промышленность (код 6.2); Легкая промышленность (код 6.3); Фармацевтическая промышленность (код 6.3.1); Пищевая промышленность (код 6.4); Нефтехимическая промышленность (код 6.5); Строительная промышленность (код 6.6); Энергетика (код 6.7); Склады (код 6.9); Складские площадки (код 6.9.1)***

**виды разрешенного использования объектов капитального строительства:**

***Объекты капитального строительства для изготовления вещей промышленным способом (предприятия IV класса опасности)***

-	7	50 - 350000 кв.м. Примечание: Значения предельных размеров в земельных участках, в том числе их	1. Со стороны красных линий улиц и проездов - 5 м. 2. Минимальное расстояние от границы земельного участка - 1 м. Для застроенных земельных участков при	не подлежит установлению	80	-	-
---	---	---	--	--------------------------	----	---	---



				ко всей площади земельног о участка		и которых запрещен о строител ьство зданий, строений , сооруже ний	
1	2	3	4	5	6	7	8
-	-	-	-	-	-	-	-





### 3. Информация о расположенных в границах земельного участка объектах капитального строительства и объектах культурного наследия

#### 3.1. Объекты капитального строительства

№ \_\_\_\_\_, \_\_\_\_\_ *Не имеется* \_\_\_\_\_,  
(согласно чертежу(ам) градостроительного плана) (назначение объекта капитального строительства, этажность, высотность, общая площадь, площадь застройки)  
инвентаризационный или кадастровый номер \_\_\_\_\_

#### 3.2. Объекты, включенные в единый государственный реестр объектов культурного наследия (памятников истории и культуры) народов Российской Федерации

№ \_\_\_\_\_, \_\_\_\_\_ *Информация отсутствует* \_\_\_\_\_,  
(согласно чертежу(ам) градостроительного плана) (назначение объекта культурного наследия, общая площадь, площадь застройки)  
\_\_\_\_\_  
(наименование органа государственной власти, принявшего решение о включении выявленного объекта культурного наследия в реестр, реквизиты этого решения)

регистрационный номер в реестре \_\_\_\_\_ от \_\_\_\_\_ (дата)

### 4. Информация о расчетных показателях минимально допустимого уровня обеспеченности территории объектами коммунальной, транспортной, социальной инфраструктур и расчетных показателях максимально допустимого уровня территориальной доступности указанных объектов для населения в случае, если земельный участок расположен в границах территории, в отношении которой предусматривается осуществление деятельности по комплексному и устойчивому развитию территории:

Информация о расчетных показателях минимально допустимого уровня обеспеченности территории								
Объекты коммунальной инфраструктуры			Объекты транспортной инфраструктуры			Объекты социальной инфраструктуры		
Наименование вида объекта	Единица измерения	Расчетный показатель	Наименование вида объекта	Единица измерения	Расчетный показатель	Наименование вида объекта	Единица измерения	Расчетный показатель
1	2	3	4	5	6	7	8	9
—	—	—	—	—	—	—	—	—
Информация о расчетных показателях максимально допустимого уровня обеспеченности территории								
Наименование вида объекта	Единица измерения	Расчетный показатель	Наименование вида объекта	Единица измерения	Расчетный показатель	Наименование вида объекта	Единица измерения	Расчетный показатель
1	2	3	4	5	6	7	8	9
—	—	—	—	—	—	—	—	—

### 5. Информация об ограничениях использования земельного участка, в том числе если земельный участок полностью или частично расположен в границах зон с особыми условиями использования территорий

*Земельный участок частично расположен в границах зон с особыми условиями*

**6. Информация о границах зон с особыми условиями использования территорий, если земельный участок полностью или частично расположен в границах таких зон:**

Наименование зоны с особыми условиями использования территории с указанием объекта, в отношении которого установлена такая зона	Перечень координат характерных точек в системе координат, используемой для ведения Единого государственного реестра недвижимости		
	Обозначение (номер) характерной точки	X	Y
1	2	3	4
<i>кабель связи, электрокабель</i>	–	–	–

**7. Информация о границах публичных сервитутов**

*Информация отсутствует*

Обозначение (номер) характерной точки	Перечень координат характерных точек в системе координат, используемой для ведения Единого государственного реестра недвижимости	
	X	Y
–	–	–

**8. Номер и (или) наименование элемента планировочной структуры, в границах которого расположен земельный участок** \_\_\_\_\_ -

**9. Информация о технических условиях подключения (технологического присоединения) объектов капитального строительства к сетям инженерно-технического обеспечения, определенных с учетом программ комплексного развития систем коммунальной инфраструктуры поселения, городского округа**

*АО "Газпром газораспределение Киров", технические условия от 13.07.2020 № ВВ-02/2602, газ, максимальная нагрузка подключения (технологического присоединения) объектов капитального строительства к сетям инженерно-технического обеспечения: 5,0 куб.м./час, сроки подключения (технологического присоединения) объектов капитального строительства: 730 дней с даты заключения договора о подключении к сети газораспределения, срок действия технических условий: 70 рабочих дней*

*АО "Кировская теплоснабжающая компания", письмо от 08.07.2020 № 503063-03-04-02644, теплоснабжение, техническая возможность подключения объектов к системе теплоснабжения на данном земельном участке отсутствует, ввиду отсутствия тепловых сетей, обслуживаемых АО «КТК», и других источников тепловой энергии*

*Кировский филиал ПАО «Ростелеком», письмо от 07.07.2020 № 06/05/5201/20, телефония, интернет, IP-TV, радиофикация, в указанных границах коммуникации связи ПАО "Ростелеком" отсутствуют*

*ООО "ВВКС" г. Кирово-Чепецка, письмо от 30.06.2020 № 03-01-03/332/к, водоотведение, техническая возможность подключения объектов к сетям хозяйственно-бытовой канализации ООО «ВВКС» на данном земельном участке отсутствует*

*МУП "Водоканал" города Кирово-Чепецка, письмо от 02.07.2020 № 01-04-03/398, вода, техническая возможность подключения к сетям холодного водоснабжения имеется - водовод d400, проходящий вдоль пр. Западный*

*Кирово-Чепецкое МПЭС ОАО "Коммунэнерго", письмо от 08.07.2020 № 30-23/672, электроэнергия, возможность подключения отсутствует (расстояние до ближайших сетей ОАО "Коммунэнерго" более 1,5 км). Рекомендуется обратиться в ООО*

*"ГалоПолимер Кирово-Чепецк" или ООО "Ремонтно-эксплуатационный центр Цепели",  
имеющие сети вблизи указанного участка*

*МКУ "ДЭС" города Кирово-Чепецка, письмо от 06.07.2020 № 870, ливневая канализация,  
технические условия на отведение ливневых стоков не представляется возможным, ввиду  
отсутствия возможности подключения объекта капитального строительства к сетям  
ливневой канализации, в связи с тем, что на данной территории отсутствует сеть  
ливневых канализаций*

**10. Реквизиты нормативных правовых актов субъекта Российской Федерации, муниципальных правовых актов, устанавливающих требования к благоустройству территории**

*Постановление Правительства Кировской области "Об утверждении региональных  
нормативов градостроительного проектирования Кировской области" от 30.12.2014 №  
19/261 (ред. от 20.09.2019)*

*решение Кирово-Чепецкой городской Думы "О правилах благоустройства территории  
муниципального образования "Город Кирово-Чепецк" Кировской области" от 25.07.2018 №  
9/48 (в ред. от 25.04.2019)*

**11. Информация о красных линиях:** Информация отсутствует

Обозначение (номер) характерной точки	Перечень координат характерных точек в системе координат, используемой для ведения Единого государственного реестра недвижимости	
	X	Y
–	–	–