



**АДМИНИСТРАЦИЯ МУНИЦИПАЛЬНОГО ОБРАЗОВАНИЯ
«ГОРОД КИРОВО-ЧЕПЕЦК»
КИРОВСКОЙ ОБЛАСТИ**

ПОСТАНОВЛЕНИЕ

26.01.2015

№ 46

г. Кирово-Чепецк

**Об утверждении документации по планировке территории для
строительства линейного объекта на территории муниципального
образования «Город Кирово-Чепецк» Кировской области –
«Строительство КЛ-10кВ, КЛ-0,4кВ и установка новой
двухтрансформаторной КТП для электроснабжения многоквартирных
жилых домов, расположенных по адресу: г. Кирово-Чепецк,
проспект России дом 28 и 28 кор.1»**

Рассмотрев представленный проект планировки территории с проектом межевания в его составе для строительства линейного объекта – «Строительство КЛ-10кВ, КЛ-0,4кВ и установка новой двухтрансформаторной КТП для электроснабжения многоквартирных жилых домов, расположенных по адресу: г. Кирово-Чепецк, проспект России дом 28 и 28 кор.1» (далее – проект планировки территории с проектом межевания в его составе), протокол публичных слушаний от 20.01.2015 по проекту планировки территории с проектом межевания в его составе, заключение о результатах публичных слушаний от 20.01.2015 по проекту планировки территории с проектом межевания в его составе, в соответствии с п.26 ч.1 ст.16 Федерального закона от 06.10.2003 № 131-ФЗ «Об общих принципах организации местного самоуправления в Российской Федерации» и ч.13, ч.14 ст.46 Градостроительного кодекса Российской Федерации, администрация муниципального образования «Город Кирово-Чепецк» Кировской области **ПОСТАНОВЛЯЕТ:**

1. Утвердить проект планировки территории с проектом межевания в его составе для строительства линейного объекта на территории муниципального образования – «Строительство КЛ-10кВ, КЛ-0,4кВ и установка новой двухтрансформаторной КТП для электроснабжения многоквартирных жилых домов, расположенных по адресу: г. Кирово-Чепецк, проспект России дом 28 и 28 кор.1». Прилагается.

2. Отделу организационного обеспечения администрации муниципального образования «Город Кирово-Чепецк» Кировской области в течение семи дней со дня утверждения, опубликовать утвержденный проект планировки территории с проектом межевания в его составе в порядке, установленном для официального опубликования муниципальных правовых актов, иной официальной информации.

3. Муниципальному казенному учреждению «Муниципальные информационные ресурсы» города Кирово-Чепецка Кировской области разместить утвержденный проект планировки территории с проектом межевания в его составе в

порядке на официальном сайте муниципального образования «Город Кирово-Чепецк» Кировской области.

Первый заместитель
главы администрации
муниципального образования
«Город Кирово-Чепецк»
Кировской области М.А. Шинкарёв

НЕКОММЕРЧЕСКОЕ ПАРТНЕРСТВО
САМОРЕГУЛИРУЕМАЯ ОРГАНИЗАЦИЯ
«ОБЪЕДИНЕНИЕ ИНЖЕНЕРОВ ИЗЫСКАТЕЛЕЙ»

ООО «ИНЖЕНЕРНЫЕ ИЗЫСКАНИЯ»

**ПРОЕКТ ПЛАНИРОВКИ ТЕРРИТОРИИ
С ПРОЕКТОМ МЕЖЕВАНИЯ В ЕГО СОСТАВЕ
ДЛЯ СТРОИТЕЛЬСТВА ЛИНЕЙНОГО ОБЪЕКТА:
«СТРОИТЕЛЬСТВО КЛ-10кВ, КЛ-0,4кВ И
УСТАНОВКА НОВОЙ
ДВУХТРАНСФОРМАТОРНОЙ КТП ДЛЯ
ЭЛЕКТРОСНАБЖЕНИЯ МНОГОКВАРТИРНЫХ
ЖИЛЫХ ДОМОВ, РАСПОЛОЖЕННЫХ ПО
АДРЕСУ: Г. КИРОВО-ЧЕПЕЦК, ПРОСПЕКТ
РОССИИ ДОМ 28 И ДОМ 28 КОР.1»**

ТОМ I

Проектно-подготовительный раздел

г. Киров 2014г.

НЕКОММЕРЧЕСКОЕ ПАРТНЕРСТВО
САМОРЕГУЛИРУЕМАЯ ОРГАНИЗАЦИЯ
«ОБЪЕДИНЕНИЕ ИНЖЕНЕРОВ ИЗЫСКАТЕЛЕЙ»

ООО «ИНЖЕНЕРНЫЕ ИЗЫСКАНИЯ»

Заказчик: ОАО «Коммунэнерго»

**ПРОЕКТ ПЛАНИРОВКИ ТЕРРИТОРИИ
С ПРОЕКТОМ МЕЖЕВАНИЯ В ЕГО СОСТАВЕ
ДЛЯ СТРОИТЕЛЬСТВА ЛИНЕЙНОГО ОБЪЕКТА:
«СТРОИТЕЛЬСТВО КЛ-10кВ, КЛ-0,4кВ И
УСТАНОВКА НОВОЙ
ДВУХТРАНСФОРМАТОРНОЙ КТП ДЛЯ
ЭЛЕКТРОСНАБЖЕНИЯ МНОГОКВАРТИРНЫХ
ЖИЛЫХ ДОМОВ, РАСПОЛОЖЕННЫХ ПО
АДРЕСУ: Г. КИРОВО-ЧЕПЕЦК, ПРОСПЕКТ
РОССИИ ДОМ 28 И ДОМ 28 КОР.1»**

ТОМ I

Проектно-подготовительный раздел

директор ООО «Инженерные изыскания»:

подпись

С.Ю. Бахтин

руководитель проекта:

подпись

Е.В. Марихина

г. Киров 2014г.

Содержание

№ п/п	Наименование	Стр
	ТОМ 1 Проектно-подготовительный раздел	
	Проект планировки территории	
	Справка руководителя проекта	3
	Пояснительная записка	
1	Введение	4-5
2	Характеристика природных и инженерно-геологических условий	6-7
2.1	Природно-климатические условия	6
2.2	Инженерно-геологическая характеристика	6-7
3	Положение проектируемой территории в структуре поселения	7-10
3.1	Существующее положение	7
3.2	Планировочные ограничения	7
3.3	Проектные решения	7-10
4	Улично-дорожная сеть и транспортное решение	11
4.1	Существующее положение	11
4.2	На период осуществления проекта	11
	Проект межевания территории	
	Пояснительная записка	
5	Введение	12
6	Информация о земельных участках, землепользователях и заинтересованных служб в пределах границ проектирования	13
6.1	Каталоги координат точек поворота границ охранных зон	14-17
6.2	Распределение площадей, предполагаемых к временному занятию на период строительства	18
	Обоснование проекта планировки и проекта межевания территории	
7	Вывод	19-20
	Исходные данные	21 (57 листов)
1	Постановление администрации муниципального образования «Город Кирово-Чепецк» Кировской области от 07.10.2014г. № 1598 /копия - 1лист/	
2	Техническое задание на выполнение проектно-изыскательских работ на «Строительство КЛ-10кВ, КЛ-0,4кВ и установка новой двухтрансформаторной КТП для электроснабжения многоквартирных жилых домов, расположенных по адресу: г. Кирово-Чепецк, проспект России дом 28 и 28 кор.1» /копия –6 листов /	

Согласовано

Взам. инв. №

Подп. и дата

Инв. № подл.

14-ПЗ					
Изм.	Кол.уч.	Лист	№ док.	Подп.	Дата
Директор Бахтин					
ГИП Попов					
Рук. проекта Марихина					
Исполнит. Чарушникова					
Пояснительная записка				Стадия	Лист
				ПП	1
				Листов	
				18	
				ООО	
				«Инженерные изыскания»	

Содержание

№ п/п	Наименование	Стр.
1	2	3
3	Кадастровый план территории кадастрового квартала 43:42:000052 от 30.07.2014 № 90/14-147081 /копия - 25 листов/	
4	Кадастровый план территории кадастрового квартала 43:42:000053 от 30.07.2014 № 90/14-147080 /копия - 24 листа/	
5	Схема выбора земельного участка / копия - 1 лист/	
	Приложения	22 (5 листов)
1	Свидетельство о допуске к определенному виду или видам работ, которые оказывают влияние на безопасность объектов капитального строительства от 23.01.2012 № И. 005.43.1572.01.2012 / копия - 4 листа/	
2	Схема согласования размещения проектируемого линейного объекта «Строительство КЛ-10кВ, КЛ-0,4кВ и установка новой двухтрансформаторной КТП для электроснабжения многоквартирных жилых домов, расположенных по адресу: г. Кирово-Чепецк, проспект России дом 28 и 28 кор.1» /копия – 1 лист/	
	Чертежи	23 (5 листов)
1	Схема расположения проектируемой трассы «КЛ-10кВ/КЛ-0,4кВ...» в структуре муниципального образования «Город Кирово-Чепецк» /1 лист/	
2	Схема использования территории на период подготовки проекта планировки /1 лист/	
3	Схема вертикальной планировки и инженерной подготовки территории / 1 лист/	
4	Проект планировки территории / 1 лист/	
5	Чертеж межевания территории / 1 лист/	

	Взам. инв. №
	Подп. и дата
	Инв. № подл.

Изм.	Кол.уч.	Лист	№док.	Подп.	Дата

СПРАВКА РУКОВОДИТЕЛЯ ПРОЕКТА

Проект планировки и проект межевания в составе проекта планировки территории объекта: «Строительство КЛ-10кВ, КЛ-0,4кВ и установка новой двухтрансформаторной КТП для электроснабжения многоквартирных жилых домов, расположенных по адресу: г. Кирово-Чепецк, проспект России дом 28 и 28 кор.1» разработан в соответствии с действующим законодательством РФ, соблюдением градостроительных, экологических, санитарно-гигиенических и противопожарных требований действующих строительных норм и правил.

Руководитель проекта:

Е.В. Марихина

Инв. № подл.	Подп. и дата	Взам. инв. №							14-ПЗ	Лист
										3
Изм.	Кол.уч.	Лист	№ док.	Подп.	Дата					

ПРОЕКТ ПЛАНИРОВКИ ТЕРРИТОРИИ

ПОЯСНИТЕЛЬНАЯ ЗАПИСКА

1. Введение

Проект планировки линейного объекта представляет собой комплект документации, разрабатываемой с целью обеспечения стабильного развития линейных объектов в качестве составных элементов структуры планировки, как отдельно для торгового комплекса, так и для г. Кирово-Чепецка в целом.

Проект планировки и проект межевания в составе проекта планировки территории линейного объекта: «Строительство КЛ-10кВ, КЛ-0,4кВ и установка новой двухтрансформаторной КТП для электроснабжения многоквартирных жилых домов, расположенных по адресу: г. Кирово-Чепецк, проспект России дом 28 и 28 кор.1», разработан на основании:

- Постановления администрации муниципального образования «Город Кирово-Чепецк» Кировской области от 07.10.2014г. № 1598.
- Технического задания на выполнение проектно-изыскательских работ на «Строительство КЛ-10кВ, КЛ-0,4кВ и установка новой двухтрансформаторной КТП для электроснабжения многоквартирных жилых домов, расположенных по адресу: г. Кирово-Чепецк, проспект России дом 28 и 28 кор.1» Технических условий ОАО «Коммуэнерго» от 18.02.2013г. № 101М-06/13.

Инженерно-геодезические изыскания по объекту выполнены ООО «Инженерные изыскания». Проектные работы линейного объекта – «Строительство КЛ-10кВ, КЛ-0,4кВ и установка новой двухтрансформаторной КТП для электроснабжения многоквартирных жилых домов, расположенных по адресу: г. Кирово-Чепецк, проспект России дом 28 и 28 кор.1», выполнены ООО «ТЭС». Проект планировки территории разработан в соответствии с действующими нормативными и проектными документами:

- Градостроительный кодекс Российской Федерации от 22 декабря 2004г. (федеральный закон N 190-ФЗ)
- «Правила технологического присоединения энергопринимающих устройств потребителей Электрической энергии, объектов по производству электрической энергии, а также объектов электросетевого хозяйства, принадлежащих сетевым организациям и иным лицам, к Электрическим сетям» утвержденным Постановлением Правительства Российской Федерации от 21.03.2007г. №168, от 14.02.2009г. №118 и от 21.04.2009г. №334.
- Земельный кодекс Российской Федерации от 25 октября 2001г. (федеральный закон N 190-ФЗ) N 136-ФЗ.
- Федеральный закон «О государственном кадастре недвижимости» от 24.07.2007 № 221.
- Постановление правительства РФ от 24.02.2009 г. № 160 "О порядке установления охранных зон объектов электросетевого хозяйства и особых условий использования земельных участков, расположенных в границах таких зон"

Взам. инв. №	
Подл. и дата	
Инв. № подл.	

Изм.	Кол.уч.	Лист	№док.	Подп.	Дата

- СНиП 12-03-2001 «Безопасность труда в строительстве»
- СНиП 11-04-2003 Инструкция о порядке разработки, согласования, экспертизы и утверждения градостроительной документации.
- РДС 30-201-98. Инструкция о порядке проектирования и установления красных линий в городах и других поселениях РФ.
- СНиП 2.07.01-89*. Градостроительство, планировка и застройка городских и сельских поселений.
- СНиП 23-01-99 «Строительная климатология» от 24 декабря 2002г.
- Правил землепользования и застройки городского округа муниципального образования «Город Кирово-Чепецк» Кировской области от 30.11.2011 № 12/70

Инов. № подл.	Подп. и дата	Взам. инв. №

Изм.	Кол.уч.	Лист	№ док.	Подп.	Дата

14-ПЗ

Лист

5

2. Характеристика природных и инженерно-геологических условий

2.1 Природно-климатические условия.

Климатическая информация имеет большое прикладное значение. Необходимость ее получения обусловлена зависимостью экономики от природно-климатических условий, как всей страны, так и отдельных ее регионов. Поэтому для наиболее эффективного функционирования всех отраслей региональной экономики необходимо знание климатических особенностей не только всей страны, но и ее конкретных территорий.

Расположен в географическом центре Кировской области Волго-Вятского региона, при впадении реки Чепца в Вятку, в 22 км к юго-востоку от города Кирова.

Климат умеренно-континентальный с продолжительной снежной зимой и умеренно теплым летом. Самым теплым месяцем является июль - среднесуточная температура 17,8 градуса, самым холодным - январь - среднесуточная температура 14.2 градуса ниже нуля. Безморозный период 195 дней. Промерзание грунта начинается в ноябре, оттаивание - в апреле. Средняя глубина промерзания составляет 70-94 см. В течение всего года высокую повторяемость имеют западные ветры. Зимой наблюдается преобладание южных и юго-восточных ветров. Территория подвержена вторжению циклонов, что приводит к частым выпадениям осадков и преобладанию облачной погоды.

Климат Кирова-Чепецка													
Показатель	Янв.	Фев.	Март	Апр.	Май	Июнь	Июль	Авг.	Сен.	Окт.	Нояб.	Дек.	Год
Средняя температура, °С	-12,2	-11,5	-5,8	2,3	10,5	16,5	18,6	15,1	9,5	2,3	-6,7	-11,2	2,4

Среднегодовая температура воздуха — 2,4 °С

Относительная влажность воздуха — 72,7 %

Средняя скорость ветра — 3,1 м/с

2.2 Инженерно-геологическая характеристика

Актуальность климатических данных и инженерно - геологических характеристик в настоящее время обусловлены их активным использованием в строительстве. По климатическому районированию территории согласно приложению 1 СНиП 23-01-99 Кировская область относится в IV строительно-климатической зоне.

В геоморфологическом отношении участок приурочен к водораздельной поверхности, расчлененной реками Вятка и Чепца. Рельеф на участке проектирования переменный, от спокойного до слабохолмистого, без выраженных уклонов различного направления. Рельеф

Взам. инв. №	
Подп. и дата	
Инв. № подл.	

Изм.	Кол.уч.	Лист	№ док.	Подп.	Дата

14-ПЗ

Лист

6

подвержен техногенным изменения, связанным со строительством коммуникации и подъездных путей и водоотводных сооружений.

3. Положение проектируемой территории в структуре поселения

3.1 Существующее положение

Кирово-Чепецк — город, образующий самостоятельный городской округ, одновременно административный центр Кирово-Чепецкого муниципального района Кировской области. Входит в агломерацию Кирова. Расположен в Кировской области Волго-Вятского региона, при впадении реки Чепца в Вятку, в 22 км к юго-востоку от города Кирова. Проектируемая территория расположена в кадастровых кварталах 43:42:000052, 43:42:000053 /см. чертеж «Схема расположения проектируемой трассы КЛ-10кВ/КЛ-0,4кВ в структуре муниципального образования «Город Кирово-Чепецк» Кировской области»/.

3.2 Планировочные ограничения

На территории, рассматриваемой для проектирования «Строительство КЛ-10кВ, КЛ-0,4кВ и установка новой двухтрансформаторной КТП для электроснабжения многоквартирных жилых домов, расположенных по адресу: г. Кирово-Чепецк, проспект России дом 28 и 28 кор.1» и прилегающей территории объектов культурного наследия не имеется, т.е. мероприятий по сохранению объектов культурного наследия проектом планировки территории не предусматривается. Рельеф участка спокойный. Грунты в месте строительства объекта представлены суглинками с удельным сопротивлением 100 Омм. Среднегодовое количество грозových часов 40-60 ч/год.

Проектируемая трасса КЛ-10 кВ/КЛ-0,4кВ проходит по территории занятой капитальной застройкой, вдоль улицы Кооперативная и пересекая проспект России. Проектируемая трасса пересекает подземные коммуникации: водопровод, теплотрассу, ливневую канализацию, кабель связи и КЛ-0,4кВ.

3.3 Проектные решения

Проектные решения территории базируются на основе проектной документации, подготовленной ООО «ТЭС».

Основные проектные решения

Проектной документацией предусматривается строительство КЛ 10 кВ/ КЛ-0,4кВ и установка двухтрансформаторной КТП 10/0,4 кВ.

Взам. инв. №
Подп. и дата
Инв. № подл.

Изм.	Кол.уч.	Лист	№ док.	Подп.	Дата

14-ПЗ

Лист

7

4. Улично-дорожная сеть и транспортное решение

4.1. Существующее положение.

Основной подъезд на планируемую трассу КЛ-10кВ/Кл-0,4кВ с земель общего пользования г. Кирово-Чепецка по улице Кооперативная и проспект России.

4.2. На период осуществления проекта

На проектируемой трассе имеются пересечения с инженерными коммуникациями подземные: водопровод, теплотрасса, ливневая канализация, кабели связи и эл. кабель. расстояния до инженерных сооружений и коммуникаций при пересечении, приняты в соответствии с требованиями ПУЭ.

КЛ 10 кВ проходит по населенной местности.

Пересечение и параллельное следование по землям общего пользования (улицы Сосновая, Свердлова).

На период строительно - монтажных работ электрических сетей устанавливается полоса временного отвода земель шириной 6 м. /см. чертеж. «Проект планировки территории»/.

Согласно технологическим картам, регламентирующим порядок выполнения строительно-монтажных работ, почвенный слой удаляется только в местах раскопок траншей под КЛ и используется в непосредственной близости от них. Для движения строительной техники в процессе строительно-монтажных работ используются существующие проезды.

Красные линии и параметры улично-дорожной сети на проектируемой территории линейного объекта – «Строительство КЛ-10кВ, КЛ-0,4кВ и установка новой двухтрансформаторной КТП для электроснабжения многоквартирных домов, расположенных по адресу: г. Кирово-Чепецк, проспект России дом 28 и 28 корп.1» приняты существующие и в соответствии сложившейся планировочной ситуацией.

Вертикальная планировка выполнена исходя из условий максимального сохранения естественного рельефа, почвенного покрова и существующих древесных насаждений, отвода поверхностных вод со скоростями, исключающими возможность эрозии почвы, минимального объема земляных работ с учетом использования вытесняемых грунтов на площадках строительства.

Взам. инв. №	
Подп. и дата	
Инв. № подл.	

Изм.	Кол.уч.	Лист	№док.	Подп.	Дата

14-ПЗ

Лист

11

6. Информация о земельных участках, землепользователях и заинтересованных служб в пределах границ проектирования (кадастровых кварталов: 43:42:000052, 43:42:000053).

Площадь эксплуатации КЛ-10кВ и КЛ-0,4кВ проектируемого объекта потребность в земельных ресурсах приведена в таблице №1.

Таблица № 1

№ земельного участка Вид разрешённого использования	Вид права	Протяженность	S /площадь/	Примечания
43:42:000052:ЗУ1 земли общего пользования	Государственная собственность не разграниченная	28	80	Кадастровый план территории кадастрового квартала 43:42:000052 /выписка из государственного кадастра недвижимости/ от 30.07.2014г. № 90/14-147081
43:42:000052:378 размещение среднеэтажных многоэтажных жилых домов (многоквартирных 5-9 этажей)	аренда	184	501	
43:42:000053:ЗУ1 земли общего пользования	Государственная собственность не разграниченная	187	454	Кадастровый план территории кадастрового квартала 43:42:000053 /выписка из государственного кадастра недвижимости/ от 30.07.2014г. № 90/14-147080
43:42:000053:91 размещение распределительной и трансформаторной подстанции	постоянное (бессрочное) пользование	1	1	
43:42:000053:340 размещение детского сада	постоянное (бессрочное) пользование	28	69	
ИТОГО:		428	1105	

Примечание: земли населённых пунктов

Взам. инв. №	
Подп. и дата	
Инв. № подл.	

Изм.	Кол.уч.	Лист	№док.	Подп.	Дата

6.1 Каталоги координат точек поворота границ

КАТАЛОГ

точек поворота границы части земельного участка № :ЗУ1/чзу1

Кадастровый квартал № 43:42:000052

Охранная зона КЛ-10кВ и КЛ-0,4кВ

N точки	X	Y	Дир. угол	Длина
н27	577713,80	2220637,35		
			103° 59' 51"	3,60
н38	577712,93	2220640,84		
			97° 49' 36"	8,81
н39	577711,73	2220649,57		
			94° 23' 55"	15,65
н40	577710,53	2220665,17		
			180° 0' 0"	2,90
н41	577707,63	2220665,17		
			274° 37' 13"	16,26
н42	577708,94	2220648,96		
			277° 35' 25"	8,71
н43	577710,09	2220640,33		
			286° 16' 30"	3,10
н28	577710,96	2220637,35		
			0° 0' 0"	2,84
н27	577713,80	2220637,35		
Площадь = 80,02 кв.м.				
Периметр = 61,87 м.				

КАТАЛОГ

точек поворота границы части земельного участка № :ЗУ1/чзу1

Кадастровый квартал № 43:42:000052

Охранная зона КЛ-10кВ и КЛ-0,4кВ

N точки	X	Y	Дир. угол	Длина
н40	577710,53	2220665,17		
			94° 36' 54"	21,13
н44	577708,83	2220686,23		
			122° 40' 31"	1,72
н45	577707,90	2220687,68		
			76° 11' 24"	1,84
н46	577708,34	2220689,47		
			136° 28' 38"	138,23
н47	577608,11	2220784,66		
			134° 6' 14"	23,06
н48	577592,06	2220801,22		
			182° 37' 16"	4,15
н49	577587,91	2220801,03		
			316° 7' 6"	3,26
н50	577590,26	2220798,77		
			1° 30' 27"	0,76
н51	577591,02	2220798,79		
			313° 58' 33"	13,45
н52	577600,36	2220789,11		
			316° 17' 43"	37,53
н53	577627,49	2220763,18		
			316° 31' 26"	4,52
н54	577630,77	2220760,07		
			316° 17' 33"	87,15

Взам. инв. №		
Подп. и дата		
Инв. № подл.		

Изм.	Кол.уч.	Лист	№ док.	Подп.	Дата				

14-ПЗ

Лист

14

КАТАЛОГ
 точек поворота границы части земельного участка № :ЗУ1/чзу1
 Кадастровый квартал № 43:42:000053
 Охранная зона КЛ-10кВ и КЛ-0,4кВ

№ точки	X	Y	Дир. угол	Длина
н55	577693,77	2220699,85		
			315° 51' 31"	16,04
н56	577705,28	2220688,68		
			257° 44' 55"	1,79
н57	577704,90	2220686,93		
			302° 21' 48"	2,04
н58	577705,99	2220685,21		
			274° 40' 42"	20,11
н41	577707,63	2220665,17		
			0° 0' 0"	2,90
н40	577710,53	2220665,17		
Площадь = 453,53 кв.м.				
Периметр = 379,68 м.				

КАТАЛОГ
 точек поворота границы части земельного участка № :91/чзу1
 Кадастровый квартал № 43:42:000053
 Охранная зона КЛ-10кВ и КЛ-0,4кВ

№ точки	X	Y	Дир. угол	Длина
н59	577579,56	2220779,22		
			46° 39' 13"	2,70
н60	577581,41	2220781,18		
			129° 17' 21"	0,43
н61	577581,14	2220781,51		
			225° 26' 47"	2,72
н62	577579,23	2220779,57		
			313° 18' 55"	0,48
н59	577579,56	2220779,22		
Площадь = 1,22 кв.м.				
Периметр = 6,32 м.				

КАТАЛОГ
 точек поворота границы части земельного участка № :340/чзу1
 Кадастровый квартал № 43:42:000053
 Охранная зона КЛ-10кВ и КЛ-0,4кВ

№ точки	X	Y	Дир. угол	Длина
н61	577581,14	2220781,51		
			131° 19' 12"	5,62
н63	577577,43	2220785,73		
			103° 30' 18"	2,36
н64	577576,88	2220788,02		
			43° 42' 42"	15,41
н65	577588,02	2220798,67		
			2° 33' 22"	2,24
н50	577590,26	2220798,77		
			136° 7' 6"	3,26
н49	577587,91	2220801,03		
			181° 10' 9"	0,98
н66	577586,93	2220801,01		
			223° 40' 11"	17,67

Взам. инв. №	
Подп. и дата	
Инв. № подл.	

Изм.	Кол.уч.	Лист	№ док.	Подп.	Дата

14-ПЗ

Лист

15

КАТАЛОГ
 точек поворота границы части земельного участка № :340/чзу1
 Кадастровый квартал № 43:42:000053
 Охранная зона КЛ-10кВ и КЛ-0,4кВ

№ точки	X	Y	Дир. угол	Длина
н67	577574,15	2220788,81		
			282° 40' 4"	4,47
н68	577575,13	2220784,45		
			310° 2' 9"	6,37
н62	577579,23	2220779,57		
			45° 26' 47"	2,72
н61	577581,14	2220781,51		
Площадь = 68,7 кв.м.				
Периметр = 61,09 м.				

КАТАЛОГ
 точек поворота границы части земельного участка № :378/чзу1
 Кадастровый квартал № 43:42:000052
 Охранная зона КЛ-10кВ и КЛ-0,4кВ

№ точки	X	Y	Дир. угол	Длина
н1	577680,39	2220550,32		
			44° 50' 4"	24,48
н2	577697,75	2220567,58		
			90° 8' 43"	19,71
н3	577697,70	2220587,29		
			180° 0' 0"	4,97
н4	577692,73	2220587,29		
			90° 0' 0"	1,96
н5	577692,73	2220589,25		
			180° 0' 0"	28,83
н6	577663,90	2220589,25		
			89° 46' 1"	14,77
н7	577663,96	2220604,02		
			180° 0' 0"	2,84
н8	577661,12	2220604,02		
			0° 0' 0"	1,45
н9	577661,12	2220602,57		
			180° 0' 0"	22,82
н10	577638,30	2220602,57		
			90° 0' 0"	2,85
н11	577638,30	2220605,42		
			180° 0' 0"	2,02
н12	577636,28	2220605,42		
			0° 0' 0"	4,86
н13	577636,28	2220600,56		
			0° 0' 0"	23,75
н14	577660,03	2220600,56		
			0° 0' 0"	14,13
н15	577660,03	2220586,43		
			0° 0' 0"	29,37
н16	577689,40	2220586,43		
			0° 0' 0"	3,48
н17	577689,40	2220582,95		
			0° 0' 0"	5,78
н18	577695,18	2220582,95		

Взам. инв. №	
Подп. и дата	
Инв. № подл.	

Изм.	Кол.уч.	Лист	№ док.	Подп.	Дата

14-ПЗ

Лист

16

КАТАЛОГ
 точек поворота границы части земельного участка № :378/чзу1
 Кадастровый квартал № 43:42:000052
 Охранная зона КЛ-10кВ и КЛ-0,4кВ

№ точки	X	Y	Дир. угол	Длина
			0° 0' 0"	14,25
н19	577695,18	2220568,70		
			224° 42' 35"	22,34
н20	577679,30	2220552,98		
			183° 29' 40"	2,62
н21	577676,68	2220552,82		
			273° 21' 15"	2,73
н22	577676,84	2220550,09		
			3° 42' 25"	3,56
н1	577680,39	2220550,32		
Площадь = 342,54 кв.м. Периметр = 253,56 м.				

КАТАЛОГ
 точек поворота границы части земельного участка № :378/чзу2
 Кадастровый квартал № 43:42:000052
 Охранная зона КЛ-10кВ и КЛ-0,4кВ

№ точки	X	Y	Дир. угол	Длина
н23	577699,33	2220590,84		
			90° 0' 0"	1,75
н24	577699,33	2220592,59		
			34° 33' 18"	18,37
н25	577714,46	2220603,01		
			89° 54' 33"	31,61
н26	577714,51	2220634,62		
			104° 34' 41"	2,82
н27	577713,80	2220637,35		
			180° 0' 0"	2,84
н28	577710,96	2220637,35		
			286° 8' 39"	3,16
н29	577711,84	2220634,31		
			0° 0' 0"	29,80
н30	577711,84	2220604,51		
			214° 24' 55"	17,75
н31	577697,20	2220594,48		
			180° 0' 0"	4,53
н32	577692,67	2220594,48		
			0° 0' 0"	3,64
н33	577692,67	2220590,84		
			0° 0' 0"	2,51
н34	577695,18	2220590,84		
			90° 0' 0"	1,63
н35	577695,18	2220592,47		
			0° 0' 0"	1,64
н36	577696,82	2220592,47		
			0° 0' 0"	1,63
н37	577696,82	2220590,84		
			0° 0' 0"	2,51
н23	577699,33	2220590,84		
Площадь = 158,37 кв.м.				
Периметр = 126,18 м.				

Взам. инв. №	
Подп. и дата	
Инв. № подл.	

Изм.	Кол.уч.	Лист	№ док.	Подп.	Дата

14-ПЗ

Лист

17

6.2 Распределение площадей, предполагаемых к временному занятию на период строительства

Площадь планируемой территории для строительства электрических сетей дана из расчета использования планируемой территории на основании норм отвода земель с учетом принятых технических решений для строительства и эксплуатации данного проектируемого объекта потребность в земельных ресурсах приведена в таблице №1.

Таблица № 1

№ земельного участка Вид разрешённого использования	Протяженность	S /площадь/
43:42:000052:3У1	28	191
43:42:000052:378	184	1171
43:42:000053:3У1	187	1625
43:42:000053:91	1	3
43:42:000053:340	28	169
ИТОГО:	428	3159

На период строительно - монтажных работ электрических сетей устанавливается полоса временного отвода земель шириной 6м. /см. чертеж. «Проект планировки территории»/.

Взам. инв. №	Подп. и дата	Инв. № подл.

Изм.	Кол.уч.	Лист	№ док.	Подп.	Дата

ОБОСНОВАНИЕ ПРОЕКТА ПЛАНИРОВКИ И ПРОЕКТА МЕЖЕВАНИЯ ТЕРРИТОРИИ

7. Вывод

Планирование расположения линейных объектов и определение оптимального варианта их размещения позволяет минимизировать затраты на строительство, а также оптимальным образом регулировать вопросы собственности на землю.

Проект планировки территории с проектом межевания в его составе для строительства линейного объекта «Строительство КЛ-10кВ, КЛ-0,4кВ и установка новой двухтрансформаторной КТП для электроснабжения многоквартирных жилых домов, расположенных по адресу: г. Кирово-Чепецк, проспект России дом 28 и 28 кор.1». В проекте приняты технические решения, направленные на повышение надежности электроснабжения:

- осуществлен выбор оптимального варианта трассы КЛ-10кВ/КЛ-0,4кВ максимально исключая участки с неблагоприятными воздействиями природного и технологического характера;

В целях создания безопасных условий труда при эксплуатации проектируемого объекта проект предусматривает:

- использование технически совершенного оборудования;
- применение типовых проектов, разработанных с учётом создания безопасных условий труда;

Противопожарная безопасность проектируемого объекта обеспечивается:

- соблюдением расстояний от КЛ до сооружений, наружных установок в соответствии с требованиями НПБ, СНиП и ПУЭ.

Для электрических сетей установлена охранная зона - территория с особыми условиями использования

а) вдоль трасс КЛ-10кВ/КЛ-0,4кВ - в виде территории, ограниченной условными линиями, проходящими на расстоянии 1 метров с каждой стороны кабеля.

в целях обеспечения нормальных условий ее эксплуатации и исключения возможности ее повреждения.

Выбор участка под строительство трассы КЛ-10кВ/КЛ-0,4кВ выполнен с учетом минимизации затрат на строительство и монтаж объекта, на прокладку коммуникационных сетей, соблюдения санитарно-защитных и охранных зон.

В настоящей проектной документации все технические решения по сооружениям, конструкциям, оборудованию и технологической части, а также по природоохранным

Взам. инв. №	
Подп. и дата	
Инв. № подл.	

Изм.	Кол.уч.	Лист	№ док.	Подп.	Дата

14-ПЗ

Лист

19

мероприятиям приняты и разработаны в полном соответствии с действующими на дату выпуска проектной документации нормами и правилами, включая правила пожаробезопасности.

После завершения строительства площадки для складирования материалов должны быть приведены в состояние, в котором они находились до начала строительства.

Оценка возможных негативных воздействий на окружающую среду выполнены в соответствии с федеральными, региональными и местными нормативно-правовыми документами, регламентирующими экологическую безопасность осваиваемой территории.

В проектной документации реализован комплекс технических мероприятий, направленный на повышение надежности проектируемых электросетей.

Инв. № подл.	Подп. и дата	Взам. инв. №							14-ПЗ	Лист
										20
			Изм.	Кол.уч.	Лист	№ док.	Подп.	Дата		

ИСХОДНЫЕ ДАННЫЕ

Инв. № подл.	Подп. и дата	Взам. инв. №							14-ПЗ	Лист
										21
			Изм.	Кол.уч.	Лист	№ док.	Подп.	Дата		



АДМИНИСТРАЦИЯ МУНИЦИПАЛЬНОГО ОБРАЗОВАНИЯ
«ГОРОД КИРОВО-ЧЕПЕЦК»
КИРОВСКОЙ ОБЛАСТИ

ПОСТАНОВЛЕНИЕ

04.10.2011

№ 1598

г. Кирово-Чепецк

**О подготовке документации по планировке территории
муниципального образования «Город Кирово-Чепецк»
Кировской области**

Рассмотрев заявление открытого акционерного общества «Коммунэнерго» о подготовке документации по планировке территории в целях строительства линейного объекта на территории муниципального образования «Город Кирово-Чепецк» Кировской области, в соответствии с ч.8 ст.45, ч.1 ст.46 Градостроительного кодекса Российской Федерации, административным регламентом администрации муниципального образования «Город Кирово-Чепецк» Кировской области по предоставлению муниципальной услуги по выдаче решения о подготовке документации по планировке территории муниципального образования «Город Кирово-Чепецк» Кировской области, утвержденным постановлением администрации муниципального образования «Город Кирово-Чепецк» Кировской области от 02.07.2012 № 1611, администрация муниципального образования «Город Кирово-Чепецк» Кировской области ПОСТАНОВЛЯЕТ:

1. Рекомендовать открытому акционерному обществу «Коммунэнерго»:

1.1. Осуществить подготовку документации по планировке территории (проект планировки территории с проектом межевания территории в составе проекта планировки территории) в кадастровых кварталах 43:42:000052 и 43:42:000053, в целях строительства линейного объекта – «Строительство

КЛ-10кВ, КЛ-0,4кВ и установка новой двухтрансформаторной КТП для электроснабжения многоквартирных жилых домов, расположенных по адресу: г. Кирово-Чепецк, пр. России д.28 и пр. России д.28 к.1» (далее – документации по планировке территории) за счет собственных средств.

1.2. В течение 5 рабочих дней со дня окончания приема предложений, указанных в пункте 4 настоящего постановления, представить на согласование в администрацию муниципального образования «Город Кирово-Чепецк» Кировской области задание на подготовку документации по планировке территории, содержащее порядок, сроки подготовки и состав документации по планировке территории, подготовленное с учетом вышеуказанных предложений.

1.3. После окончания подготовки документации по планировке территории представить подготовленную документацию по планировке территории в администрацию муниципального образования «Город Кирово-Чепецк» Кировской области на проверку, для проведения публичных слушаний и последующего утверждения.

1.4. Обеспечить подготовку демонстрационных материалов для проведения публичных слушаний.

1.5. После утверждения передать документацию по планировке территории в отдел градостроительства и архитектуры администрации муниципального образования «Город Кирово-Чепецк» Кировской области для размещения в информационной системе обеспечения градостроительной деятельности.

2. Отделу организационного обеспечения администрации муниципального образования «Город Кирово-Чепецк» Кировской области (Горшкова Е.В.) обеспечить официальное опубликование настоящего постановления в средствах массовой информации в течение трех дней со дня подписания настоящего постановления.

3. Муниципальному казенному учреждению «Муниципальные информационные ресурсы» города Кирово-Чепецка Кировской области (Карманов Т.В.) разместить настоящее постановление на официальном сайте

муниципального образования «Город Кирово-Чепецк» Кировской области в течение трех дней со дня подписания настоящего постановления.

4. В течение 10 рабочих дней со дня опубликования настоящего постановления физические или юридические лица вправе представить в администрацию муниципального образования «Город Кирово-Чепецк» Кировской области свои предложения о порядке, сроках подготовки и содержании документации по планировке территории.

5. Контроль за исполнением настоящего постановления возложить на заместителя главы администрации муниципального образования «Город Кирово-Чепецк» Кировской области по городскому хозяйству Двинину Н.С.

Первый заместитель
главы администрации
муниципального образования
«Город Кирово-Чепецк»
Кировской области

М.А. Шинкарёв



ТЕХНИЧЕСКОЕ ЗАДАНИЕ

1. ЗАДАНИЕ НА ВЫПОЛНЕНИЕ РАБОТ

1.1. Выполнение проектно-изыскательских работ на «Строительство КЛ-10кВ, КЛ-0,4кВ и установка новой двухтрансформаторной КТП для электроснабжения многоквартирных жилых домов, расположенных по адресу: г.Кирово-Чепецк, пр. России д.28 и пр. России д.28 к.1».

2. ТРЕБОВАНИЯ К ПОДРЯДНОЙ ОРГАНИЗАЦИИ

2.1. Документы, подтверждающие регистрацию участника в СРО, наличие у подрядчика свидетельства о допуске на выполнение соответствующих видов работ, выданных в установленном порядке СРО.

2.2. Документы, подтверждающие квалификацию подрядчика:

- Желательно наличие трудовых ресурсов основных категорий (ГИП, проектировщики и т.п.) в количестве не менее 5 человек;

- Желательно наличие опыта выполнения аналогичных работ, а именно не менее 10 выполненных аналогичных проектов;

- Справка о выполнении аналогичных работ;

2.3. Документы, подтверждающие регистрацию подрядчика в качестве юридического лица или индивидуального предпринимателя.

3. МЕСТО РАСПОЛОЖЕНИЯ ОБЪЕКТА

Кировская область, г. Кирово-Чепецк, пр. России.

4. ОСНОВАНИЕ ДЛЯ ПРОЕКТИРОВАНИЯ

4.1. Договор на технологическое присоединение – 1 шт.

4.2. Основные нормативно-технические документы (НТД), определяющие требования к проекту:

- ПУЭ, ПТЭ;

- Постановление Правительства Российской Федерации от 16 февраля 2008 г. № 87 «О составе разделов проектной документации и требованиях к их содержанию»;

- Градостроительный кодекс РФ;

5. ВИД СТРОИТЕЛЬСТВА

Вид строительства – новое строительство.

6. ОСНОВНЫЕ ХАРАКТЕРИСТИКИ ОБЪЕКТА

6.1. Ориентировочный объем строительства распределителей 10 кВ:

• КЛ-10 кВ* – 0,32 км;

• КЛ-0,4 кВ* – 0,25 км;

* - объем выполняемого строительства определить при проведении изысканий;

• установка двухтрансформаторной КТП 10/0,4 кВ** - 1 шт.

** - место установки КТП определить при проведении изысканий;

6.2. Климатические условия района размещения объекта:

Таблица 1

Характеристика района размещения объекта

Показатель	Значение
Климатические условия района размещения объекта в соответствии: - по ветру - по гололеду	III (640 Па, 32 м/с) III (20 мм)
Климатическое исполнение оборудования должно соответствовать ГОСТ 15150-69 и ГОСТ 15543.1-89	

7. ОБЪЁМ И СОСТАВ ПРОЕКТИРОВАНИЯ.

7.1. Заказчик передает Подрядчику следующие исходные предпроектные документы:

7.1.1. Перечень потребителей (с указанием требуемой мощности) присоединяемых к новой сети в г. Кирово-Чепецк.

7.1.2. Технические условия для присоединения энергопринимающих устройств к сетям ОАО «Коммуэнерго», на основании которых делается проектирование.

7.2. При разработке проекта учесть:

7.2.1. Монтаж двух КЛ-10кВ от РП-3, ф. №20 ВЛ-10кВ, ф. №21 ВЛ-10кВ, ПС Чепца 110/10кВ;

7.2.2. Двухтрансформаторная КТП должна быть транзитного типа с секционированием по стороне 10кВ и по стороне 0,4кВ, с кабельными вводами со стороны 10 кВ и со стороны 0,4кВ;

7.2.3. Мощность устанавливаемых в новую КТП трансформаторов принять 630 кВА.

7.2.4. Выполнить проект планировки и в его составе проект межевания территории для размещения проектируемой КЛ-10кВ, КЛ-0,4кВ и новой КТП;

7.2.5. Произвести расчет площадей земельных участков: для КЛ-10 кВ, КЛ-0,4 кВ и новой КТП - временный и постоянный (аренда) отводы земли с учетом охранной зоны.

7.2.6. На схеме указать координаты точек установки проектируемых опор и КТП.

7.3. Разработанная проектная документация передается в полном объеме заказчику в 3-х экземплярах на бумажном носителе и в 1 экземпляре в электронном виде, при этом текстовую и графическую информацию представить в стандартных форматах Windows, MS Office, pdf.

7.4. Состав и объем рабочей документации могут уточняться Заказчиком по результатам рассмотрения законченных проектированием разделов, представленных Подрядчиком на согласование. Состав рабочей документации и основные технические решения в процессе проектирования согласовать с Заказчиком.

8. ОСОБЫЕ УСЛОВИЯ

8.1. Разработанная рабочая документация является собственностью Заказчика и передача ее третьим лицам без его согласия запрещается.

8.2. Предпроектное согласование трасс для строительства КЛ-10 кВ, КЛ-0,4 кВ и место установки двухтрансформаторной КТП 10/0,4 кВ согласовать с Кирово-Чепецким МПЭС и ОТП ОАО «Коммуэнерго».

8.3. Проектная организация получает все необходимые для выполнения проектно-изыскательских работ согласования и заключения от природоохранных органов, органов архитектуры и градостроительства и других заинтересованных и надзорных организаций. При необходимости, в процессе проектирования, проектная организация получает технические условия на пересечения и сближения с инженерными коммуникациями.

9. ОСНОВНЫЕ ТРЕБОВАНИЯ К ВЫПОЛНЕНИЮ РАБОТ

9.1. Все применяемые сметные коэффициенты должны быть согласованы с Заказчиком.

9.2. Сметная документация на строительство должна разрабатываться с использованием нормативной базы ТЕР для Кировской области (Постановление Правительства Кировской области от 26.07.2010 г. № 60/350) и «Указаний по применению территориальных расценок на территории Кировской области» (изд. 3, утверждены Распоряжением Правительства Кировской области от 26.07.2010 № 60/350).

Стоимость материалов по ценам сборника «Строй-Цена» ГАУ «Кировский региональный центр по ценообразованию в строительстве».

Сметная документация на пусконаладочные работы разрабатывается по нормам ФЕРп с пересчетом в уровень текущих цен индексами ГАУ «Кировский региональный центр по ценообразованию в строительстве»

9.3. Заказчик и Подрядчик в 10-дневный срок после подписания Договора на выполнение проектно-изыскательских работ назначают ответственных представителей –

кураторов хода проектных работ по данному объекту, организующих взаимодействие Заказчика и Подрядчика при выполнении, согласовании и приёмке проектно-изыскательских работ.

10. СРОКИ ВЫПОЛНЕНИЯ РАБОТ

10.1. Требуемые сроки выполнения работ:

Начало выполнения работ – с момента заключения договора;

Окончание выполнения работ – 20 рабочих дней с момента подписания договора.

11. ПРИЛОЖЕНИЯ К ТЕХНИЧЕСКОМУ ЗАДАНИЮ

11.1. Приложение № 1 – Перечень оборудования, рекомендуемого к применению при строительстве объекта;

11.2. Приложение № 2 – Перечень заявителей на момент выпуска технического задания.

11.3. Приложение №3 – Схема размещения проектируемых зданий на земельном участке.

Подрядчик

_____/_____/

м.п.

Заказчик

Генеральный директор

_____/В.Н. Рябенко/

м.п.

Перечень оборудования, рекомендуемого к применению
при проектировании ЛЭП 0,4-10 кВ и КТП 10/0,4 кВ

№ п/п	Тип оборудования	Марка оборудования
1.	Кабель КЛ 10 кВ	Марки и сечение кабеля определить проектом.
2.	Кабель КЛ 0,4 кВ	Марки и сечение кабеля определить проектом.
3.	ТП	<ul style="list-style-type: none"> - ТП киоскового типа (завод изготовитель: Самарский завод Электрощит, Минский электротехнический завод им. В. И. Козлова и т.п.) с автоматическим выкл. типа ВА57 с электромагнитным расцепителем; - трансформатор ТМГ с группой соединения обмоток Y/Y с нулём (завод изготовитель: Минский электротехнический завод им. В. И. Козлова, ОАО «ЭТК «БирЗСТ», ОАО "Алтайский трансформаторный завод")

Примечания:

1. Возможна замена маркированного оборудования на аналогичное по согласованию с Заказчиком.

Приложение №2 к техническому заданию

Таблица 3

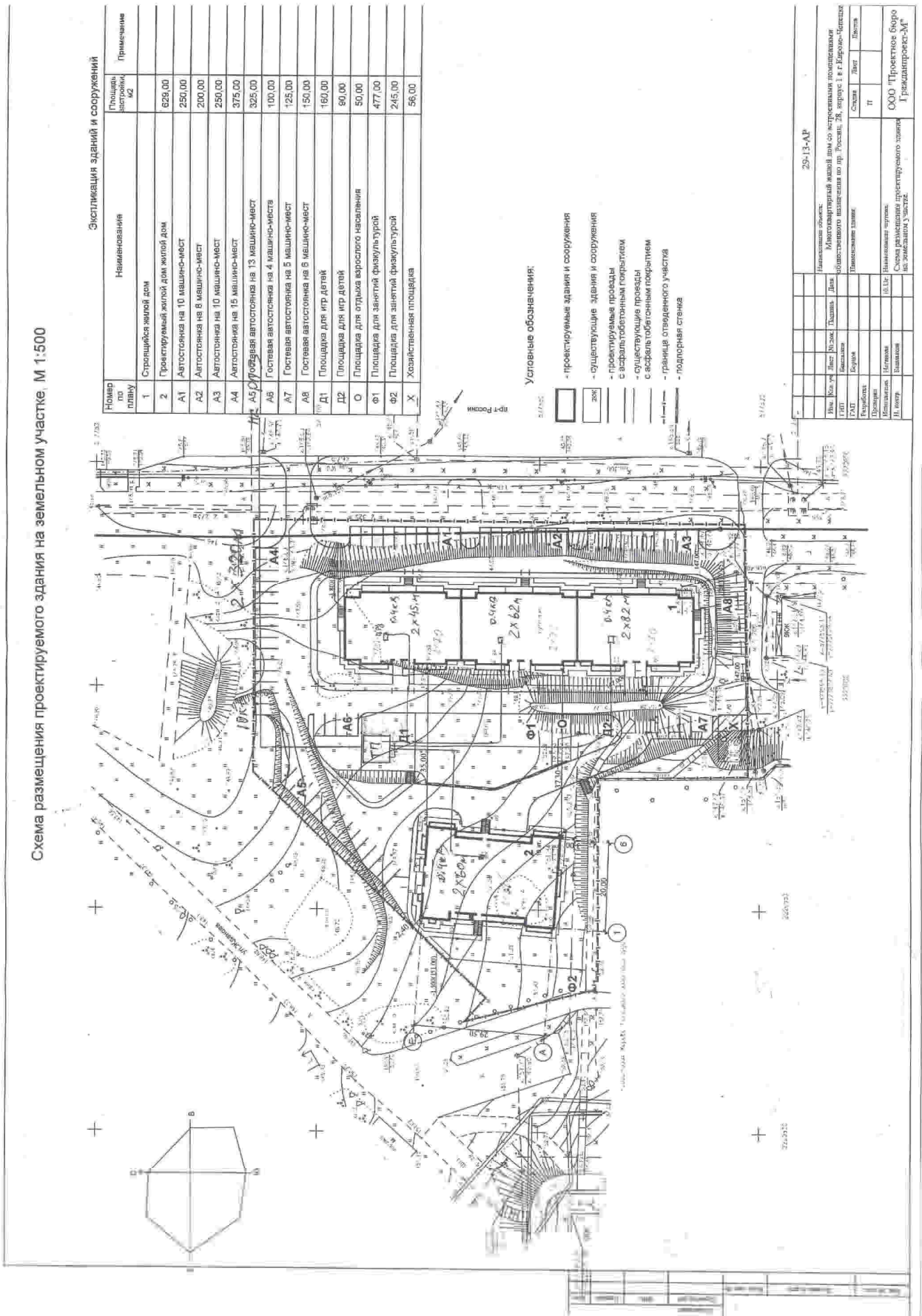
Перечень заявителей на момент подготовки технического задания

Заявитель	Объект электроснабжения	Мощность, кВт	Дата заключения договора на технологическое присоединение
ООО «Волго-Вятское Строительное Управление»	Два многоквартирных жилых дома	494	26.12.2013

Приложение №3 к техническому заданию

Схема размещения проектируемых зданий на земельном участке.

Схема размещения проектируемого здания на земельном участке. М 1:500



Номер по плану	Наименования	Площадь, м ²	Примечание
1	Строительный жилой дом		
2	Проектируемый жилой дом	628,00	
A1	Автостоянка на 10 машино-мест	250,00	
A2	Автостоянка на 8 машино-мест	200,00	
A3	Автостоянка на 10 машино-мест	250,00	
A4	Автостоянка на 15 машино-мест	375,00	
A5	Гостевая автостоянка на 13 машино-мест	325,00	
A6	Гостевая автостоянка на 4 машино-мест	100,00	
A7	Гостевая автостоянка на 5 машино-мест	125,00	
A8	Гостевая автостоянка на 6 машино-мест	150,00	
Д1	Площадка для игр детей	160,00	
Д2	Площадка для игр детей	90,00	
О	Площадка для отдыха взрослого населения	50,00	
Ф1	Площадка для занятий физкультурой	477,00	
Ф2	Площадка для занятий физкультурой	245,00	
X	Хозяйственная площадка	56,00	

- Условные обозначения:
- проектируемые здания и сооружения
 - существующие здания и сооружения
 - проектируемые проезды с асфальтобетонным покрытием
 - существующие проезды с асфальтобетонным покрытием
 - граница отведенного участка
 - подпорная стена

Исполнитель		Проверено		Согласовано	
И.И.И.	Подпись	И.И.И.	Подпись	И.И.И.	Подпись

Исполнитель: **ООО "Проектное бюро "Гражданпроект-М"**

И.И.И.: _____

Подпись: _____

И.И.И.: _____

Подпись: _____

И.И.И.: _____

Подпись: _____

Исполнитель		Проверено		Согласовано	
И.И.И.	Подпись	И.И.И.	Подпись	И.И.И.	Подпись

Исполнитель: **ООО "Проектное бюро "Гражданпроект-М"**

И.И.И.: _____

Подпись: _____

И.И.И.: _____

Подпись: _____

И.И.И.: _____

Подпись: _____

25-13-АР

филиал федерального государственного бюджетного учреждения «Федеральная кадастровая палата Федеральной службы государственной регистрации, кадастра и картографии» по Кировской области
(полное наименование органа кадастрового учета, осуществляющего государственный кадастровый учет земельных участков на территории соответствующего кадастрового округа)

КПТ.1

КАДАСТРОВЫЙ ПЛАН ТЕРРИТОРИИ

30.07.2014 г №90/14-147081

1	Номер кадастрового квартала:		43:42:000052						Всего листов - 25	
2	Площадь кадастрового квартала:		32.91 Га							
3	Общие сведения о земельных участках в кадастровом квартале:									
Номер п/п	Кадастровый номер земельного участка	Местоположение (адрес)	Категория земель	Разрешенное использование	Площадь, кв.м	Кадастровая стоимость (руб)	Вид вещного права	Обременения		
1	2	3	4	5	6	7	8	9		
1	:9		2	для размещения и эксплуатации трансформаторной подстанции	68	7008.76	_____	_____		
2	:10	Местоположение установлено относительно ориентира, расположенного в границах участка. Ориентир - здание. Почтовый адрес ориентира: Кировская обл, г Кирово-Чепецк, пр-кт Россия, дом 14	2	многоэтажная застройка со встроенными помещениями	2608	8801061.12	_____	_____		
3	:12	Местоположение установлено относительно ориентира, расположенного в границах участка. Ориентир - жилой дом. Почтовый адрес ориентира: обл. Кировская г. Кирово-Чепецк ул. Первомайская д. 15/2	2	Для эксплуатации жилого дома	2305	6812865.45	_____	_____		
4	:15		2	для размещения и эксплуатации трансформаторной подстанции	94	9688.58	_____	_____		
5	:25	(адрес) Кировская обл, г Кирово-Чепецк, ул Пролетарская, д 44	2	для индивидуального жилого дома.	1065 +/- 11	848592	Собственность	_____		
6	:28	Местоположение установлено относительно ориентира, расположенного в границах участка. Ориентир Здание. Почтовый адрес ориентира: обл. Кировская г. Кирово-Чепецк пр. Россия д. 18	2	многоэтажная застройка со встроенными помещениями	2481	7550824.26	_____	_____		

инженер I категории
(наименование должности)

М.П.

(подпись)

/ Пегушина Л. П. /
(инициалы, фамилия)

филиал федерального государственного бюджетного учреждения «Федеральная кадастровая палата Федеральной службы государственной регистрации, кадастра и картографии» по Кировской области

(полное наименование органа кадастрового учета, осуществляющего государственный кадастровый учет земельных участков на территории соответствующего кадастрового округа)

КПТ.1

КАДАСТРОВЫЙ ПЛАН ТЕРРИТОРИИ

30.07.2014 г №90/14-147081

Номер п/п	Кадастровый номер земельного участка	Местоположение (адрес)	Категория земель	Разрешенное использование	Площадь, кв.м	Кадастровая стоимость (руб)	Вид вещного права	Обременения
1	2	3	4	5	6	7	8	9
7	:29	(адрес) Кировская обл, г Кирово-Чепецк, ул Первомайская, д 51	2	для эксплуатации одноэтажного двухквартирного жилого дома	1781 +/- 15	1321323.9	Долевая собственность	_____
8	:31	Местоположение установлено относительно ориентира, расположенного за пределами участка. Почтовый адрес ориентира: обл. Кировская г. Кирово-Чепецк	8	_____	0	_____	_____	_____
9	:34	Местоположение установлено относительно ориентира, расположенного в границах участка. Почтовый адрес ориентира: обл. Кировская г. Кирово-Чепецк ул. Пролетарская д. 68	2	Для эксплуатации индивидуального жилого дома.	573	403483.68	Собственность	_____
10	:35	Местоположение установлено относительно ориентира, расположенного в границах участка. Ориентир жилой дом. Почтовый адрес ориентира: обл. Кировская г. Кирово-Чепецк ул. Пролетарская д. 66	2	для личного подсобного хозяйства	591	420165.54	Собственность	_____
11	:40	Местоположение установлено относительно ориентира, расположенного в границах участка. Ориентир - жилой дом. Почтовый адрес ориентира: обл. Кировская г. Кирово-Чепецк ул. Пролетарская д. 56	2	для индивидуального жилого дома	701	521845.43	_____	_____
12	:41	Местоположение установлено относительно ориентира, расположенного в границах участка. Почтовый адрес ориентира: обл. Кировская г. Кирово-Чепецк ул. Пролетарская д. 54	2	для индивидуального жилого дома	747	559831.68	Долевая собственность	_____
13	:49	Местоположение установлено относительно ориентира, расположенного в границах участка. Ориентир - жилой дом. Почтовый адрес ориентира: обл. Кировская г. Кирово-Чепецк пер. Котельный д. 1	2	под индивидуальный жилой дом	1708	1258420.24	Долевая собственность	_____

инженер 1 категории
(наименование должности)

М.П.

(подпись)

/ Пегушина Л. П. /
(инициалы, фамилия)

филиал федерального государственного бюджетного учреждения «Федеральная кадастровая палата Федеральной службы государственной регистрации, кадастра и картографии» по Кировской области

(полное наименование органа кадастрового учета, осуществляющего государственный кадастровый учет земельных участков на территории соответствующего кадастрового округа)

КПТ.1

КАДАСТРОВЫЙ ПЛАН ТЕРРИТОРИИ

30.07.2014 г №90/14-147081

Номер п/п	Кадастровый номер земельного участка	Местоположение (адрес)	Категория земель	Разрешенное использование	Площадь, кв.м	Кадастровая стоимость (руб)	Вид вещного права	Обременения
1	2	3	4	5	6	7	8	9
14	:50	(адрес) Кировская обл, г Кирово-Чепецк, ул Загородная, д 1	2	для личного подсобного хозяйства и индивидуального жилищного строительства	839	584397.06	Собственность	_____
15	:51	(адрес) Кировская область, г Кирово-Чепецк, пер Котельный, д 19	2	для эксплуатации индивидуального жилого дома	791 +/-10	562211.16	Собственность	_____
16	:53	(адрес) Кировская область, г Кирово-Чепецк, ул Пролетарская, д 57	2	для ведения личного подсобного хозяйства	472	341402.32	_____	_____
17	:57	Местоположение установлено относительно ориентира, расположенного в границах участка. Ориентир - жилой дом. Почтовый адрес ориентира: обл. Кировская г. Кирово-Чепецк ул. Пролетарская д. 51	2	Для ведения личного подсобного хозяйства	754	567385	Собственность	_____
18	:59	Местоположение установлено относительно ориентира, расположенного в границах участка. Ориентир жилой дом. Почтовый адрес ориентира: обл. Кировская г. Кирово-Чепецк ул. Кооперативная д. 11	2	для ведения личного подсобного хозяйства	738	539972.46	Долевая собственность	_____
19	:61		2	для строительства индивидуального жилого дома	811	631720.34	_____	_____
20	:64	Местоположение установлено относительно ориентира, расположенного в границах участка. Ориентир - здание. Почтовый адрес ориентира: обл. Кировская г. Кирово-Чепецк пр. Россия д. 20	2	Размещение жилого дома	4664	14573414.24	_____	_____
21	:65	Местоположение установлено относительно ориентира, расположенного в границах участка. Ориентир - жилой дом. Почтовый адрес ориентира: обл. Кировская г. Кирово-Чепецк пер. Котельный д. 3	2	размещение жилого дома	1736	1252454.56	_____	_____

инженер 1 категории
(наименование должности)

М.П.

(подпись)

/ Пегушина Л. П. /
(инициалы, фамилия)

филиал федерального государственного бюджетного учреждения «Федеральная кадастровая палата Федеральной службы государственной регистрации, кадастра и картографии» по Кировской области

(полное наименование органа кадастрового учета, осуществляющего государственный кадастровый учет земельных участков на территории соответствующего кадастрового округа)

КПТ.1

КАДАСТРОВЫЙ ПЛАН ТЕРРИТОРИИ

30.07.2014 г №90/14-147081

Номер п/п	Кадастровый номер земельного участка	Местоположение (адрес)	Категория земель	Разрешенное использование	Площадь, кв.м	Кадастровая стоимость (руб)	Вид вещного права	Обременения
1	2	3	4	5	6	7	8	9
22	:67	Местоположение установлено относительно ориентира, расположенного в границах участка. Ориентир жилой дом. Почтовый адрес ориентира: Кировская обл, р-н Кирово-Чепецкий, г Кирово-Чепецк, ул Кооперативная, дом 13	2	для ведения личного подсобного хозяйства	805	610053.15	Собственность	_____
23	:68	Местоположение установлено относительно ориентира, расположенного в границах участка. Почтовый адрес ориентира: обл. Кировская г. Кирово-Чепецк	2	для индивидуального жилого дома	800	615384	Собственность	_____
24	:70	(адрес) Кировская обл, г Кирово-Чепецк, ул Загородная, д 6	2	Для личного подсобного хозяйства.	595	409419.5	Собственность	_____
25	:71	Местоположение установлено относительно ориентира, расположенного в границах участка. Ориентир Жилой дом. Почтовый адрес ориентира: обл. Кировская г. Кирово-Чепецк ул. Песчаная д. 6	2	Одноэтажная жилая застройка	731	486093.07	_____	_____
26	:73	Местоположение установлено относительно ориентира, расположенного в границах участка. Ориентир - часть здания. Почтовый адрес ориентира: обл. Кировская г. Кирово-Чепецк ул. Загородная д. 8	2	Для обслуживания части жилого дома	327	223396.59	Собственность	_____
27	:76	Местоположение установлено относительно ориентира, расположенного в границах участка. Почтовый адрес ориентира: обл. Кировская г. Кирово-Чепецк ул. Загородная д. 10	2	для индивидуального жилого дома.	564	384557.76	Собственность	Запрещение сделок с имуществом
28	:77		2	для индивидуального жилого дома	1599	1096977.96	Долевая собственность	_____

инженер 1 категории
(наименование должности)

М.П.

(подпись)

/ Пегушина Л. П. /
(инициалы, фамилия)

филиал федерального государственного бюджетного учреждения «Федеральная кадастровая палата Федеральной службы государственной регистрации, кадастра и картографии» по Кировской области

(полное наименование органа кадастрового учета, осуществляющего государственный кадастровый учет земельных участков на территории соответствующего кадастрового округа)

КПТ.1

КАДАСТРОВЫЙ ПЛАН ТЕРРИТОРИИ

30.07.2014 г №90/14-147081

Номер п/п	Кадастровый номер земельного участка	Местоположение (адрес)	Категория земель	Разрешенное использование	Площадь, кв.м	Кадастровая стоимость (руб)	Вид вещного права	Обременения
1	2	3	4	5	6	7	8	9
29	:80	Местоположение установлено относительно ориентира, расположенного в границах участка. Ориентир Жилой дом. Почтовый адрес ориентира: обл. Кировская г. Кирово-Чепецк пер. Котельный д. 5	2	Размещение жилого дома	1701	1222933.95	_____	_____
30	:81	Местоположение установлено относительно ориентира, расположенного в границах участка. Ориентир жилой дом. Почтовый адрес ориентира: обл. Кировская г. Кирово-Чепецк ул. Кооперативная д. 16	2	Для личного подсобного хозяйства	806	594626.5	Долевая собственность	_____
31	:82	Местоположение установлено относительно ориентира, расположенного в границах участка. Почтовый адрес ориентира: обл. Кировская г. Кирово-Чепецк ул. Кооперативная д. 15	2	для индивидуального жилого дома	837	612407.79	Собственность	_____
32	:85	Местоположение установлено относительно ориентира, расположенного в границах участка. Почтовый адрес ориентира: обл. Кировская г. Кирово-Чепецк	2	Для ведения личного подсобного хозяйства	812	606831.96	Собственность	_____
33	:87	Местоположение установлено относительно ориентира, расположенного за пределами участка. Почтовый адрес ориентира: обл. Кировская г. Кирово-Чепецк	8	_____	0	_____	_____	_____
34	:88	Местоположение установлено относительно ориентира, расположенного в границах участка. Почтовый адрес ориентира: обл. Кировская г. Кирово-Чепецк	2	Для ведения личного подсобного хозяйства	821	597950.72	Долевая собственность	_____
35	:90	Местоположение установлено относительно ориентира, расположенного в границах участка. Почтовый адрес ориентира: обл. Кировская г. Кирово-Чепецк ул. Степана Халтурина д. 16а	2	Для эксплуатации индивидуального жилого дома	761	567721.22	Совместная собственность	_____

инженер I категории
(наименование должности)

М.П.

(подпись)

/ Пегушина Л. П. /
(инициалы, фамилия)

филиал федерального государственного бюджетного учреждения «Федеральная кадастровая палата Федеральной службы государственной регистрации, кадастра и картографии» по Кировской области

(полное наименование органа кадастрового учета, осуществляющего государственный кадастровый учет земельных участков на территории соответствующего кадастрового округа)

КПТ.1

КАДАСТРОВЫЙ ПЛАН ТЕРРИТОРИИ

30.07.2014 г №90/14-147081

Номер п/п	Кадастровый номер земельного участка	Местоположение (адрес)	Категория земель	Разрешенное использование	Площадь, кв.м	Кадастровая стоимость (руб)	Вид вещного права	Обременения
1	2	3	4	5	6	7	8	9
36	:94	(адрес) Кировская обл, г Кирово-Чепецк, ул Загородная, д 5	2	Одноэтажная жилая застройка	806	550449.64	Собственность	_____
37	:95	Местоположение установлено относительно ориентира, расположенного в границах участка. Ориентир Часть здания. Почтовый адрес ориентира: обл. Кировская г. Кирово-Чепецк пер. Котельный д. 15	2	для эксплуатации части жилого дома	808	2304706.88	_____	_____
38	:96	Местоположение установлено относительно ориентира, расположенного в границах участка. Ориентир - жилой дом. Почтовый адрес ориентира: обл. Кировская г. Кирово-Чепецк пер. Котельный д. 7	2	Размещение жилого дома	1629	1157323.05	_____	_____
39	:97	(адрес) Кировская обл, г Кирово-Чепецк, ул Кооперативная, дом 22	2	для эксплуатации индивидуального жилого дома.	799	578164.39	Долевая собственность	_____
40	:98	Местоположение установлено относительно ориентира, расположенного в границах участка. Почтовый адрес ориентира: обл. Кировская г. Кирово-Чепецк ул. Кооперативная д. 21	2	для индивидуального жилого дома	806	589726.02	Собственность	Ипотека; Ипотека
41	:100	Местоположение установлено относительно ориентира, расположенного в границах участка. Ориентир жилой дом. Почтовый адрес ориентира: обл. Кировская г. Кирово-Чепецк ул. Кооперативная д. 24	2	для ведения личного подсобного хозяйства	798	573219.36	Собственность	_____
42	:105	(адрес) Кировская обл, г Кирово-Чепецк, пер Котельный, д 9	2	для размещения индивидуальных жилых домов	796	559054.68	Собственность	_____

инженер 1 категории

(наименование должности)

М.П.

(подпись)

/ Перушина Л. П. /

(инициалы, фамилия)

филиал федерального государственного бюджетного учреждения «Федеральная кадастровая палата Федеральной службы государственной регистрации, кадастра и картографии» по Кировской области

(полное наименование органа кадастрового учета, осуществляющего государственный кадастровый учет земельных участков на территории соответствующего кадастрового округа)

КПТ.1

КАДАСТРОВЫЙ ПЛАН ТЕРРИТОРИИ

30.07.2014 г №90/14-147081

Номер п/п	Кадастровый номер земельного участка	Местоположение (адрес)	Категория земель	Разрешенное использование	Площадь, кв.м	Кадастровая стоимость (руб)	Вид вещного права	Обременения
1	2	3	4	5	6	7	8	9
43	:109	Местоположение установлено относительно ориентира, расположенного в границах участка. Ориентир - часть здания. Почтовый адрес ориентира: обл. Кировская г. Кирово-Чепецк ул. Жданова д. 34	2	для индивидуального жилого дома	175	119420	Собственность	_____
44	:116	(адрес) Кировская обл, г Кирово-Чепецк, пр-кт Россия, дом 30/2	2	для размещения здания суда	11672 +/- 76	22319782	Постоянное (бессрочное) пользование	_____
45	:119		2	для размещения и эксплуатации трансформаторной подстанции	68	7008.76	_____	_____
46	:121	Местоположение установлено относительно ориентира, расположенного в границах участка. Ориентир - жилой дом. Почтовый адрес ориентира: обл. Кировская г. Кирово-Чепецк пр. Россия д. 30	2	размещение жилого дома	6975	18120631.5	_____	_____
47	:125	Местоположение установлено относительно ориентира, расположенного в границах участка. Ориентир Здание. Почтовый адрес ориентира: обл. Кировская г. Кирово-Чепецк пр. Россия д. 32	2	многоэтажная застройка со встроенными помещениями	8358	22971963	_____	"сдан в аренду ЗАО ""Радиотехник""-242 кв.м, УМП ""ЖКУ""-7482 кв.м, Чайковской М.Е.-130 кв.м, Ренер О.В.-294 кв.м."
48	:126		2	для размещения и эксплуатации трансформаторной подстанции .	60	6184.2	_____	_____

инженер I категории
(наименование должности)

М.П.

(подпись)

/ Пегушина Л. П. /
(инициалы, фамилия)

филиал федерального государственного бюджетного учреждения «Федеральная кадастровая палата Федеральной службы государственной регистрации, кадастра и картографии» по Кировской области

(полное наименование органа кадастрового учета, осуществляющего государственный кадастровый учет земельных участков на территории соответствующего кадастрового округа)

КПТ.1

КАДАСТРОВЫЙ ПЛАН ТЕРРИТОРИИ

30.07.2014 г №90/14-147081

Номер п/п	Кадастровый номер земельного участка	Местоположение (адрес)	Категория земель	Разрешенное использование	Площадь, кв.м	Кадастровая стоимость (руб)	Вид вещного права	Обременения
1	2	3	4	5	6	7	8	9
49	:129	Местоположение установлено относительно ориентира, расположенного в границах участка. Почтовый адрес ориентира: обл. Кировская г. Кирово-Чепецк ул. Сосновая	2	Для эксплуатации гаражных боксов	802	788678.78	_____	_____
50	:130	Местоположение установлено относительно ориентира, расположенного в границах участка. Почтовый адрес ориентира: обл. Кировская г. Кирово-Чепецк ул. Пролетарская	2	под индивидуальный жилой дом	1221	909559.53	Собственность	_____
51	:131	Местоположение установлено относительно ориентира, расположенного в границах участка. Ориентир - жилой дом. Почтовый адрес ориентира: обл. Кировская г. Кирово-Чепецк ул. Пролетарская д. 52	2	для индивидуального жилого дома	571	430556.84	Собственность	_____
52	:150	Местоположение установлено относительно ориентира, расположенного в границах участка. Ориентир - жилой дом. Почтовый адрес ориентира: обл. Кировская г. Кирово-Чепецк ул. Сосновая д. 36/1	2	размещение жилого дома	13404	35695522.2	_____	_____
53	:201	Местоположение установлено относительно ориентира, расположенного в границах участка. Почтовый адрес ориентира: обл. Кировская г. Кирово-Чепецк ул. Кооперативная д. 9	2	для индивидуального жилого дома	404	295594.68	_____	_____
54	:202		2	для индивидуального жилого дома	395	302609.5	Собственность	Залог в силу закона
55	:203	Местоположение установлено относительно ориентира, расположенного в границах участка. Ориентир здание. Почтовый адрес ориентира: Кировская обл, г Кирово-Чепецк, пр. Мира, дом 34	2	для эксплуатации здания банка	4613	14785818.25	Собственность	_____

инженер 1 категории
(наименование должности)

М.П.

(подпись)

/ Пегушина Л. П. /
(инициалы, фамилия)

филиал федерального государственного бюджетного учреждения «Федеральная кадастровая палата Федеральной службы государственной регистрации, кадастра и картографии» по Кировской области

(полное наименование органа кадастрового учета, осуществляющего государственный кадастровый учет земельных участков на территории соответствующего кадастрового округа)

КПТ.1

КАДАСТРОВЫЙ ПЛАН ТЕРРИТОРИИ

30.07.2014 г №90/14-147081

Номер п/п	Кадастровый номер земельного участка	Местоположение (адрес)	Категория земель	Разрешенное использование	Площадь, кв.м	Кадастровая стоимость (руб)	Вид вещного права	Обременения
1	2	3	4	5	6	7	8	9
56	:204		2	земли общего пользования	428	1	_____	_____
57	:205	Кировская обл, г Кирово-Чепецк	2	для размещения государственных административно-управленческих объектов и некоммерческих организаций, не связанных с проживанием населения	1654 +/- 14	3162861.5	Собственность, Постоянное (бессрочное) пользование	_____
58	:208	Местоположение установлено относительно ориентира, расположенного в границах участка. Ориентир - часть здания. Почтовый адрес ориентира: обл. Кировская г. Кирово-Чепецк ул. Пролетарская д. 57	2	Для ведения личного подсобного хозяйства	525	380289	Долевая собственность	_____
59	:209		2	для размещения пункта наблюдения за загрязнением атмосферного воздуха (ПНЗ).	18	34420.5	Собственность, Постоянное (бессрочное) пользование	_____
60	:211	Местоположение установлено относительно ориентира, расположенного в границах участка. Почтовый адрес ориентира: обл. Кировская г. Кирово-Чепецк	2	для индивидуального жилого дома	830	615279	Собственность	_____

инженер 1 категории

(наименование должности)

М.П.

(подпись)

/ Пегушина Л. П. /

(инициалы, фамилия)

филиал федерального государственного бюджетного учреждения «Федеральная кадастровая палата Федеральной службы государственной регистрации, кадастра и картографии» по Кировской области

(полное наименование органа кадастрового учета, осуществляющего государственный кадастровый учет земельных участков на территории соответствующего кадастрового округа)

КПТ.1

КАДАСТРОВЫЙ ПЛАН ТЕРРИТОРИИ

30.07.2014 г №90/14-147081

Номер п/п	Кадастровый номер земельного участка	Местоположение (адрес)	Категория земель	Разрешенное использование	Площадь, кв.м	Кадастровая стоимость (руб)	Вид вещного права	Обременения
1	2	3	4	5	6	7	8	9
61	:213	Местоположение установлено относительно ориентира, расположенного в границах участка. Ориентир Жилой дом. Почтовый адрес ориентира: обл. Кировская г. Кирово-Чепецк ул. Загородная д. 5	2	Для обслуживания жилого дома	818	2279348.82	Долевая собственность	_____
62	:214		2	Для эксплуатации индивидуального гаража на 2 бокса	69	67853.91	_____	_____
63	:218	Местоположение установлено относительно ориентира, расположенного в границах участка. Ориентир - часть здания. Почтовый адрес ориентира: обл. Кировская г. Кирово-Чепецк ул. Загородная д. 8	2	для обслуживания части жилого дома	244	167562.12	Собственность	_____
64	:219	Местоположение установлено относительно ориентира, расположенного в границах участка. Ориентир Часть здания. Почтовый адрес ориентира: обл. Кировская г. Кирово-Чепецк пер. Котельный д. 15	2	Одноэтажная жилая застройка	867	595759.05	Собственность	_____
65	:221	обл. Кировская г. Кирово-Чепецк	2	для ведения личного подсобного хозяйства	436 +/-6	342299.24	Собственность	_____
66	:222	обл. Кировская г. Кирово-Чепецк	2	для ведения личного подсобного хозяйства	769	597097.74	Собственность	_____
67	:223	обл. Кировская г. Кирово-Чепецк	2	для ведения личного подсобного хозяйства	452	352406.32	Собственность	_____
68	:224	обл. Кировская г. Кирово-Чепецк	2	многоэтажная застройка	2766	7806675.42	_____	_____
69	:225	обл. Кировская г. Кирово-Чепецк	2	многоэтажная застройка	3992	11325104.4	_____	_____

инженер 1 категории
(наименование должности)

М.П.

(подпись)

/ Пегушина Л. П. /
(инициалы, фамилия)

филиал федерального государственного бюджетного учреждения «Федеральная кадастровая палата Федеральной службы государственной регистрации, кадастра и картографии» по Кировской области

(полное наименование органа кадастрового учета, осуществляющего государственный кадастровый учет земельных участков на территории соответствующего кадастрового округа)

КПТ.1

КАДАСТРОВЫЙ ПЛАН ТЕРРИТОРИИ

30.07.2014 г №90/14-147081

Номер п/п	Кадастровый номер земельного участка	Местоположение (адрес)	Категория земель	Разрешенное использование	Площадь, кв.м	Кадастровая стоимость (руб)	Вид вещного права	Обременения
1	2	3	4	5	6	7	8	9
70	:226	Кировская обл, г Кирово-Чепецк	2	для строительства индивидуального жилого дома	977 +/-11	771038.63	Собственность	_____
71	:228	Местоположение установлено относительно ориентира, расположенного в границах участка. Почтовый адрес ориентира: обл. Кировская г. Кирово-Чепецк ул. Загородная	2	Для строительства индивидуальных гаражей (16 боксов)	1119	1100413.41	_____	_____
72	:229	Местоположение установлено относительно ориентира, расположенного в границах участка. Почтовый адрес ориентира: обл. Кировская г. Кирово-Чепецк пр. Россия д. 32	2	Для установки и эксплуатации торгового киоска	15	37777.35	_____	_____
73	:230	Местоположение установлено относительно ориентира, расположенного в границах участка. Почтовый адрес ориентира: обл. Кировская г. Кирово-Чепецк пр. Россия д. 18	2	Для размещения магазина	17	42814.33	_____	_____
74	:231	Местоположение установлено относительно ориентира, расположенного в границах участка. Почтовый адрес ориентира: обл. Кировская г. Кирово-Чепецк пр. Россия д. 18	2	Для размещения магазина	341	858805.09	_____	_____
75	:232	Местоположение установлено относительно ориентира, расположенного в границах участка. Почтовый адрес ориентира: обл. Кировская г. Кирово-Чепецк пр. Россия д. 32	2	Для размещения магазина	242	609474.58	_____	_____

инженер 1 категории
(наименование должности)

М.П.

(подпись)

/ Пегушина Л. П. /
(инициалы, фамилия)

филиал федерального государственного бюджетного учреждения «Федеральная кадастровая палата Федеральной службы государственной регистрации, кадастра и картографии» по Кировской области

(полное наименование органа кадастрового учета, осуществляющего государственный кадастровый учет земельных участков на территории соответствующего кадастрового округа)

КПТ.1

КАДАСТРОВЫЙ ПЛАН ТЕРРИТОРИИ

30.07.2014 г №90/14-147081

Номер п/п	Кадастровый номер земельного участка	Местоположение (адрес)	Категория земель	Разрешенное использование	Площадь, кв.м	Кадастровая стоимость (руб)	Вид вещного права	Обременения
1	2	3	4	5	6	7	8	9
76	:233	Местоположение установлено относительно ориентира, расположенного в границах участка. Ориентир - жилой дом. Почтовый адрес ориентира: обл. Кировская г. Кирово-Чепецк ул. Сосновая д. 15/4	2	размещение жилого дома	4074	12965627.22	Собственность	Сдан в аренду
77	:234	Местоположение установлено относительно ориентира, расположенного в границах участка. Почтовый адрес ориентира: обл. Кировская г. Кирово-Чепецк ул. Первомайская	2	Для организации досуга молодежи	6300	12047175	_____	_____
78	:235		2	осуществление торговой деятельности	432	1120366.08	Собственность	Ипотека
79	:236	(адрес) Кировская область, г Кирово-Чепецк, пер Котельный, д 19	2	Размещение жилого дома	917	647200.26	_____	_____
80	:237	Кировская область, г Кирово-Чепецк	2	Размещение жилого дома	808	581347.92	_____	_____
81	:239	Местоположение установлено относительно ориентира, расположенного в границах участка. Ориентир - жилой дом. Почтовый адрес ориентира: обл. Кировская г. Кирово-Чепецк ул. Сосновая д. 40/2	2	Размещение жилого дома	6865	17821196.75	_____	_____
82	:240	(адрес) Кировская обл, г Кирово-Чепецк, ул Сосновая, д 38	2	для размещения среднеэтажных и многоэтажных жилых домов (многоквартирных 5-9 этажей)	5748 +/- 27	14934626.04	_____	_____

инженер 1 категории

(наименование должности)

М.П.

(подпись)

/ Пегушина Л. П. /

(инициалы, фамилия)

филиал федерального государственного бюджетного учреждения «Федеральная кадастровая палата Федеральной службы государственной регистрации, кадастра и картографии» по Кировской области

(полное наименование органа кадастрового учета, осуществляющего государственный кадастровый учет земельных участков на территории соответствующего кадастрового округа)

КПТ.1

КАДАСТРОВЫЙ ПЛАН ТЕРРИТОРИИ

30.07.2014 г №90/14-147081

Номер п/п	Кадастровый номер земельного участка	Местоположение (адрес)	Категория земель	Разрешенное использование	Площадь, кв.м	Кадастровая стоимость (руб)	Вид вещного права	Обременения
1	2	3	4	5	6	7	8	9
83	:241	Местоположение установлено относительно ориентира, расположенного в границах участка. Ориентир - жилой дом. Почтовый адрес ориентира: обл. Кировская г. Кирово-Чепецк ул. Сосновая д. 36/4	2	Размещение жилого дома	6138	16463834.64	_____	_____
84	:242	Кировская область, г Кирово-Чепецк	2	Размещение жилого дома	7481	5382504.69	_____	_____
85	:243	Кировская область, г Кирово-Чепецк	2	Размещение газорегуляторного пункта	45	4638.15	_____	_____
86	:244	Кировская область, г Кирово-Чепецк	2	Размещение магазина	341	836892.43	_____	_____
87	:245	Кировская область, г Кирово-Чепецк	2	Размещение магазина	242	593923.66	_____	_____
88	:247	Местоположение установлено относительно ориентира, расположенного в границах участка. Ориентир - жилой дом. Почтовый адрес ориентира: обл. Кировская г. Кирово-Чепецк пр. Россия д. 16	2	Размещение жилого дома	4437	14227151.76	_____	_____
89	:248	Кировская область, г Кирово-Чепецк	2	Размещение жилого дома	2140	1539708.6	_____	_____
90	:249	Местоположение установлено относительно ориентира, расположенного в границах участка. Ориентир - жилой дом. Почтовый адрес ориентира: обл. Кировская г. Кирово-Чепецк ул. Первомайская д. 17	2	Размещение жилого дома	2906	8225607.36	_____	_____
91	:250		2	Размещение жилого дома	1680	1223493.6	_____	_____

инженер 1 категории
(наименование должности)

М.П.

(подпись)

/ Пегушина Л. П. /
(инициалы, фамилия)

филиал федерального государственного бюджетного учреждения «Федеральная кадастровая палата Федеральной службы государственной регистрации, кадастра и картографии» по Кировской области

(полное наименование органа кадастрового учета, осуществляющего государственный кадастровый учет земельных участков на территории соответствующего кадастрового округа)

КПТ.1

КАДАСТРОВЫЙ ПЛАН ТЕРРИТОРИИ

30.07.2014 г №90/14-147081

Номер п/п	Кадастровый номер земельного участка	Местоположение (адрес)	Категория земель	Разрешенное использование	Площадь, кв.м	Кадастровая стоимость (руб)	Вид вещного права	Обременения
1	2	3	4	5	6	7	8	9
92	:251	Местоположение установлено относительно ориентира, расположенного в границах участка. Ориентир - жилой дом. Почтовый адрес ориентира: обл. Кировская г. Кирово-Чепецк ул. Первомайская д. 55	2	Размещение жилого дома	1796	1282344	_____	_____
93	:252	Местоположение установлено относительно ориентира, расположенного в границах участка. Ориентир - жилой дом. Почтовый адрес ориентира: обл. Кировская г. Кирово-Чепецк ул. Загородная д. 2	2	размещение жилого дома	1599	1107483.39	_____	_____
94	:253		2	Размещение жилого дома	2672	2158762.24	_____	_____
95	:254		2	для эксплуатации индивидуального жилого дома.	1144	782518.88	Долевая собственность	_____
96	:255	Местоположение установлено относительно ориентира, расположенного в границах участка. Ориентир - жилой дом. Почтовый адрес ориентира: обл. Кировская г. Кирово-Чепецк ул. Загородная д. 4	2	Размещение жилого дома	1145	789752.3	_____	_____
97	:256	Местоположение установлено относительно ориентира, расположенного в границах участка. Ориентир - жилой дом. Почтовый адрес ориентира: обл. Кировская г. Кирово-Чепецк ул. Зверева д. 42	2	размещение жилого дома	9256	6098130.48	_____	_____
98	:257	(адрес) Кировская обл, г Кирово-Чепецк, ул Сосновая, д 40/1	2	для размещения среднеэтажных и многоэтажных жилых домов (многоквартирных 5-9 этажей)	4801 +/- 24	11931397.19	_____	_____

инженер 1 категории

(наименование должности)

М.П.

(подпись)

/ Пегушина Л. П. /

(инициалы, фамилия)

филиал федерального государственного бюджетного учреждения «Федеральная кадастровая палата Федеральной службы государственной регистрации, кадастра и картографии» по Кировской области

(полное наименование органа кадастрового учета, осуществляющего государственный кадастровый учет земельных участков на территории соответствующего кадастрового округа)

КПТ.1

КАДАСТРОВЫЙ ПЛАН ТЕРРИТОРИИ

30.07.2014 г №90/14-147081

Номер п/п	Кадастровый номер земельного участка	Местоположение (адрес)	Категория земель	Разрешенное использование	Площадь, кв.м	Кадастровая стоимость (руб)	Вид вещного права	Обременения
1	2	3	4	5	6	7	8	9
99	:260	Кировская область, г Кирово-Чепецк	2	Одноэтажная жилая застройка	443	318734.07	_____	_____
100	:261	Кировская область, г Кирово-Чепецк	2	Одноэтажная жилая застройка	148	106484.52	_____	_____
101	:262	Кировская область, г Кирово-Чепецк	2	Одноэтажная жилая застройка	295	212249.55	_____	_____
102	:263	Кировская область, г Кирово-Чепецк	2	Одноэтажная жилая застройка	295	212249.55	_____	_____
103	:264	Кировская обл, г Кирово-Чепецк, ул Пролетарская	2	для личного подсобного хозяйства	641	464308.35	Собственность	_____
104	:265	Кировская область, г Кирово-Чепецк	2	Одноэтажная жилая застройка	601	439168.73	Собственность	_____
105	:266	(адрес) Кировская обл, г Кирово-Чепецк, ул Пролетарская, д 58	2	для ведения личного подсобного хозяйства	324	238493.16	Собственность	_____
106	:267	Местоположение установлено относительно ориентира, расположенного в границах участка. Ориентир здание. Почтовый адрес ориентира: Кировская обл, г Кирово-Чепецк, ул Пролетарская, дом 58	2	для ведения личного подсобного хозяйства	280	206995.6	Собственность	_____
107	:269	Кировская область, г Кирово-Чепецк	2	Одноэтажная жилая застройка	467	336001.83	_____	_____
108	:270	Кировская область, г Кирово-Чепецк	2	Одноэтажная жилая застройка	915	658333.35	_____	_____
109	:271	Кировская область, г Кирово-Чепецк	2	Одноэтажная жилая застройка	793	570555.57	_____	_____
110	:274	Местоположение установлено относительно ориентира, расположенного в границах участка. Ориентир - часть здания. Почтовый адрес ориентира: обл. Кировская г. Кирово-Чепецк ул. Пролетарская д. 57	2	для ведения личного подсобного хозяйства	466	347137.38	Собственность	_____

инженер 1 категории
(наименование должности)

М.П.

(подпись)

/ Пегушина Л. П. /
(инициалы, фамилия)

филиал федерального государственного бюджетного учреждения «Федеральная кадастровая палата Федеральной службы государственной регистрации, кадастра и картографии» по Кировской области

(полное наименование органа кадастрового учета, осуществляющего государственный кадастровый учет земельных участков на территории соответствующего кадастрового округа)

КПТ.1

КАДАСТРОВЫЙ ПЛАН ТЕРРИТОРИИ

30.07.2014 г №90/14-147081

Номер п/п	Кадастровый номер земельного участка	Местоположение (адрес)	Категория земель	Разрешенное использование	Площадь, кв.м	Кадастровая стоимость (руб)	Вид вещного права	Обременения
1	2	3	4	5	6	7	8	9
111	:275	Кировская область, г Кирово-Чепецк	2	Одноэтажная жилая застройка	390	280601.1	_____	_____
112	:276	Кировская область, г Кирово-Чепецк	2	Одноэтажная жилая застройка	422	303624.78	_____	_____
113	:277	Кировская область, г Кирово-Чепецк	2	Одноэтажная жилая застройка	371	266930.79	_____	_____
114	:278	Местоположение установлено относительно ориентира, расположенного в границах участка. Ориентир Часть здания. Почтовый адрес ориентира: обл. Кировская г. Кирово-Чепецк ул. Пролетарская д. 57	2	для ведения личного подсобного хозяйства	438	314308.8	Собственность	_____
115	:279	(адрес) Кировская обл, г Кирово-Чепецк, ул Пролетарская, д 53	2	для личного подсобного хозяйства	870	648089.1	Долевая собственность	_____
116	:281	Кировская область, г Кирово-Чепецк	2	Одноэтажная жилая застройка	551	396438.99	_____	_____
117	:282	Кировская область, г Кирово-Чепецк	2	Одноэтажная жилая застройка	138	99289.62	_____	_____
118	:283	Кировская область, г Кирово-Чепецк	2	Одноэтажная жилая застройка	138	99289.62	_____	_____
119	:284	Кировская область, г Кирово-Чепецк	2	Одноэтажная жилая застройка	231	166202.19	_____	_____
120	:285	Кировская область, г Кирово-Чепецк	2	Одноэтажная жилая застройка	694	499326.06	_____	_____
121	:286		2	Одноэтажная жилая застройка	1004	791111.84	_____	сдан в аренду
122	:287	(адрес) Кировская обл, г Кирово-Чепецк, ул Кооперативная, дом 14	2	для эксплуатации индивидуального жилого дома	844	626281.76	Собственность	Ипотека
123	:290	Местоположение установлено относительно ориентира, расположенного в границах участка. Ориентир - жилой дом. Почтовый адрес ориентира: обл. Кировская г. Кирово-Чепецк ул. Песчаная д. 3	2	для индивидуального жилого дома	602	409576.72	Собственность	_____

инженер 1 категории
(наименование должности)

М.П.

(подпись)

/ Пегушина Л. П. /
(инициалы, фамилия)

филиал федерального государственного бюджетного учреждения «Федеральная кадастровая палата Федеральной службы государственной регистрации, кадастра и картографии» по Кировской области

(полное наименование органа кадастрового учета, осуществляющего государственный кадастровый учет земельных участков на территории соответствующего кадастрового округа)

КПТ.1

КАДАСТРОВЫЙ ПЛАН ТЕРРИТОРИИ

30.07.2014 г №90/14-147081

Номер п/п	Кадастровый номер земельного участка	Местоположение (адрес)	Категория земель	Разрешенное использование	Площадь, кв.м	Кадастровая стоимость (руб)	Вид вещного права	Обременения
1	2	3	4	5	6	7	8	9
124	:292	Местоположение установлено относительно ориентира, расположенного в границах участка. Ориентир - жилой дом. Почтовый адрес ориентира: обл. Кировская г. Кирово-Чепецк ул. Песчаная д. 5	2	для индивидуального жилого дома	567	383949.72	_____	Аренда
125	:294	Местоположение установлено относительно ориентира, расположенного в границах участка. Почтовый адрес ориентира: Кировская обл, г Кирово-Чепецк, ул Песчаная, дом 7	2	для эксплуатации индивидуального жилого дома	604	405694.72	Собственность	сдан в аренду
126	:295	(адрес) Кировская обл, г Кирово-Чепецк, пер Котельный, д 17	2	для эксплуатации индивидуального жилого дома	832	582025.6	Собственность	_____
127	:296	Местоположение установлено относительно ориентира, расположенного в границах участка. Ориентир здание. Почтовый адрес ориентира: Кировская обл, г Кирово-Чепецк, пер Котельный, дом 17	2	Для ведения личного подсобного хозяйства и индивидуального жилищного строительства	827	578527.85	Собственность	_____
128	:297		2	для ведения личного подсобного хозяйства	827	631629.52	_____	Сдан в аренду Зыкину А. П.
129	:298	(адрес) Кировская обл, г Кирово-Чепецк, ул Кооперативная, д 18	2	для личного подсобного хозяйства	823	603431.83	Собственность	_____
130	:299	Кировская обл, г Кирово-Чепецк, ул Степана Халтурина, дом 16	2	для индивидуального жилого дома	833	621434.66	Собственность	сдан в аренду
131	:300	Местоположение установлено относительно ориентира, расположенного в границах участка. Ориентир здание. Почтовый адрес ориентира: Кировская обл, г Кирово-Чепецк, ул Загородная, дом 12	2	для ведения личного подсобного хозяйства	672	460635.84	Собственность	_____

инженер 1 категории
(наименование должности)

М.П.

(подпись)

/ Пегушина Л. П. /
(инициалы, фамилия)

филиал федерального государственного бюджетного учреждения «Федеральная кадастровая палата Федеральной службы государственной регистрации, кадастра и картографии» по Кировской области

(полное наименование органа кадастрового учета, осуществляющего государственный кадастровый учет земельных участков на территории соответствующего кадастрового округа)

КПТ.1

КАДАСТРОВЫЙ ПЛАН ТЕРРИТОРИИ

30.07.2014 г №90/14-147081

Номер п/п	Кадастровый номер земельного участка	Местоположение (адрес)	Категория земель	Разрешенное использование	Площадь, кв.м	Кадастровая стоимость (руб)	Вид вещного права	Обременения
1	2	3	4	5	6	7	8	9
132	:301	Местоположение установлено относительно ориентира, расположенного в границах участка. Ориентир - жилой дом. Почтовый адрес ориентира: обл. Кировская г. Кирово-Чепецк ул. Степана Халтурина д. 18	2	для эксплуатации жилого дома	836	624466.92	Собственность	_____
133	:302	Кировская область, г Кирово-Чепецк	2	Одноэтажная жилая застройка	266	191384.34	_____	_____
134	:303	Кировская область, г Кирово-Чепецк	2	Одноэтажная жилая застройка	266	191384.34	_____	_____
135	:304	Кировская область, г Кирово-Чепецк	2	Одноэтажная жилая застройка	266	191384.34	_____	_____
136	:305	Кировская область, г Кирово-Чепецк	2	Одноэтажная жилая застройка	533	383488.17	_____	_____
137	:306	Кировская область, г Кирово-Чепецк	2	Одноэтажная жилая застройка	107	76985.43	_____	_____
138	:307	Кировская область, г Кирово-Чепецк	2	Одноэтажная жилая застройка	107	76985.43	_____	_____
139	:308	Кировская область, г Кирово-Чепецк	2	Одноэтажная жилая застройка	107	76985.43	_____	_____
140	:309	Кировская область, г Кирово-Чепецк	2	Одноэтажная жилая застройка	936	673442.64	_____	_____

инженер 1 категории

(наименование должности)

М.П.

(подпись)

/ Пегушина Л. П. /

(инициалы, фамилия)

филиал федерального государственного бюджетного учреждения «Федеральная кадастровая палата Федеральной службы государственной регистрации, кадастра и картографии» по Кировской области

(полное наименование органа кадастрового учета, осуществляющего государственный кадастровый учет земельных участков на территории соответствующего кадастрового округа)

КПТ.1

КАДАСТРОВЫЙ ПЛАН ТЕРРИТОРИИ

30.07.2014 г №90/14-147081

Номер п/п	Кадастровый номер земельного участка	Местоположение (адрес)	Категория земель	Разрешенное использование	Площадь, кв.м	Кадастровая стоимость (руб)	Вид вещного права	Обременения
1	2	3	4	5	6	7	8	9
141	:310	Кировская область, г Кирово-Чепецк	2	Одноэтажная жилая застройка	803	577750.47	_____	_____
142	:311	Местоположение установлено относительно ориентира, расположенного в границах участка. Ориентир жилой дом. Почтовый адрес ориентира: Кировская обл, г Кирово-Чепецк, ул Кооперативная	2	Одноэтажная жилая застройка	651	476317.17	Собственность	сдан в аренду
143	:312	Местоположение установлено относительно ориентира, расположенного в границах участка. Почтовый адрес ориентира: Кировская обл, г Кирово-Чепецк, ул Кооперативная, дом 25	2	для личного подсобного хозяйства	206	150724.02	Собственность	_____
144	:313	Местоположение установлено относительно ориентира, расположенного в границах участка. Почтовый адрес ориентира: обл. Кировская г. Кирово-Чепецк ул. Кооперативная д. 28	2	для эксплуатации части жилого дома	412	1275807.44	Долевая собственность	_____
145	:315	Местоположение установлено относительно ориентира, расположенного в границах участка. Ориентир -здание. Почтовый адрес ориентира: Кировская обл, г Кирово-Чепецк, ул Кооперативная, дом 28	2	для ведения личного подсобного хозяйства	406	287906.78	Собственность	_____
146	:316	Местоположение установлено относительно ориентира, расположенного в границах участка. Ориентир - часть здания. Почтовый адрес ориентира: обл. Кировская г. Кирово-Чепецк ул. Кооперативная д. 27	2	для личного подсобного хозяйства	565	403788.55	Собственность	_____
147	:317	Местоположение установлено относительно ориентира, расположенного в границах участка. Ориентир - часть здания. Почтовый адрес ориентира: обл. Кировская г. Кирово-Чепецк ул. Кооперативная д. 27	2	для личного подсобного хозяйства	282	202360.38	Собственность	_____

инженер 1 категории
(наименование должности)

М.П.

(подпись)

/ Пегушина Л. П. /
(инициалы, фамилия)

филиал федерального государственного бюджетного учреждения «Федеральная кадастровая палата Федеральной службы государственной регистрации, кадастра и картографии» по Кировской области

(полное наименование органа кадастрового учета, осуществляющего государственный кадастровый учет земельных участков на территории соответствующего кадастрового округа)

КПТ.1

КАДАСТРОВЫЙ ПЛАН ТЕРРИТОРИИ

30.07.2014 г №90/14-147081

Номер п/п	Кадастровый номер земельного участка	Местоположение (адрес)	Категория земель	Разрешенное использование	Площадь, кв.м	Кадастровая стоимость (руб)	Вид вещного права	Обременения
1	2	3	4	5	6	7	8	9
148	:318	Местоположение установлено относительно ориентира, расположенного в границах участка. Ориентир - часть здания. Почтовый адрес ориентира: обл. Кировская г. Кирово-Чепецк ул. Жданова д. 34	2	для личного подсобного хозяйства	176	120273.12	Собственность	_____
149	:320	Местоположение установлено относительно ориентира, расположенного в границах участка. Ориентир - часть здания. Почтовый адрес ориентира: обл. Кировская г. Кирово-Чепецк ул. Жданова д. 34	2	для личного подсобного хозяйства	176	120385.76	Собственность	_____
150	:321	Кировская область, г Кирово-Чепецк	2	Размещение магазина	130	319049.9	_____	_____
151	:322	Кировская область, г Кирово-Чепецк	2	Размещение магазина	294	721543.62	_____	_____
152	:344	Кировская область, г Кирово-Чепецк	2	Размещение магазина	210	515388.3	_____	_____
153	:345		2	для ведения сельскохозяйственного производства (огород)	201 +/-4	3605.94	Собственность	_____
154	:347	Местоположение установлено относительно ориентира, расположенного в границах участка. Ориентир жилой дом. Почтовый адрес ориентира: обл. Кировская г. Кирово-Чепецк пер. Котельный д. 13	2	для эксплуатации индивидуального жилого дома	880	625178.4	Собственность	Ипотека; Ипотека
155	:348	Местоположение установлено относительно ориентира, расположенного в границах участка. Ориентир жилой дом. Почтовый адрес ориентира: обл. Кировская г. Кирово-Чепецк пер. Котельный д. 11	2	для эксплуатации индивидуального жилого дома	907	634582.55	Собственность	Ипотека; Ипотека
156	:350		2	для строительства жилого дома	3601	2970500.91	Собственность	_____

инженер 1 категории

(наименование должности)

М.П.

(подпись)

/ Пегушина Л. П. /

(инициалы, фамилия)

филиал федерального государственного бюджетного учреждения «Федеральная кадастровая палата Федеральной службы государственной регистрации, кадастра и картографии» по Кировской области

(полное наименование органа кадастрового учета, осуществляющего государственный кадастровый учет земельных участков на территории соответствующего кадастрового округа)

КПТ.1

КАДАСТРОВЫЙ ПЛАН ТЕРРИТОРИИ

30.07.2014 г №90/14-147081

Номер п/п	Кадастровый номер земельного участка	Местоположение (адрес)	Категория земель	Разрешенное использование	Площадь, кв.м	Кадастровая стоимость (руб)	Вид вещного права	Обременения
1	2	3	4	5	6	7	8	9
157	:355	обл. Кировская г. Кирово-Чепецк	2	для личного подсобного хозяйства и индивидуального жилищного строительства	1597	1149025.53	Собственность	_____
158	:356		2	для эксплуатации гаражей индивидуального автотранспорта	1305	1283323.95	_____	_____
159	:357	Местоположение установлено относительно ориентира, расположенного в границах участка. Ориентир - жилой дом. Почтовый адрес ориентира: обл. Кировская г. Кирово-Чепецк ул. Сосновая д. 42	2	для эксплуатации многоэтажного (многоквартирного) дома	8042	20937347	_____	_____
160	:358	Местоположение установлено относительно ориентира, расположенного в границах участка. Ориентир - жилой дом. Почтовый адрес ориентира: обл. Кировская г. Кирово-Чепецк ул. Сосновая д. 40/2	2	для эксплуатации многоэтажного (многоквартирного) дома	6774	17519325.24	_____	_____
161	:359	Местоположение установлено относительно ориентира, расположенного в границах участка. Почтовый адрес ориентира: Кировская обл, г Кирово-Чепецк, пер Луначарского	2	для строительства универсального магазина с пристроенной автостоянкой и встроенным кафе на 28 посадочных мест	4779 +/- 24	10746154.98	_____	Аренда
162	:360	Местоположение установлено относительно ориентира, расположенного в границах участка. Ориентир - здание. Почтовый адрес ориентира: обл. Кировская г. Кирово-Чепецк пр. Россия д. 32	2	для эксплуатации многоэтажного (многоквартирного) дома	8772	24184579.44	_____	_____
163	:362	Кировская обл, г Кирово-Чепецк	2	для индивидуального жилищного строительства	275 +/-5	204503.75	Собственность	Ипотека

инженер 1 категории

(наименование должности)

М.П.

(подпись)

/ Пегушина Л. П. /

(инициалы, фамилия)

филиал федерального государственного бюджетного учреждения «Федеральная кадастровая палата Федеральной службы государственной регистрации, кадастра и картографии» по Кировской области

(полное наименование органа кадастрового учета, осуществляющего государственный кадастровый учет земельных участков на территории соответствующего кадастрового округа)

КПТ.1

КАДАСТРОВЫЙ ПЛАН ТЕРРИТОРИИ

30.07.2014 г №90/14-147081

Номер п/п	Кадастровый номер земельного участка	Местоположение (адрес)	Категория земель	Разрешенное использование	Площадь, кв.м	Кадастровая стоимость (руб)	Вид вещного права	Обременения
1	2	3	4	5	6	7	8	9
164	:363	Кировская обл, г Кирово-Чепецк, ул Кооперативная	2	для индивидуального жилищного строительства	275 +/-5	204019.75	Собственность	_____
165	:364	Кировская обл, г Кирово-Чепецк, ул Кооперативная	2	земли администрации (резервная территория)	274 +/-5	1	_____	_____
166	:365		2	для строительства жилого дома	916	615194.76	Собственность	_____
167	:367 (входит в единое землепользование 43:42:000052:274)	Местоположение установлено относительно ориентира, расположенного в границах участка. Ориентир - часть здания. Почтовый адрес ориентира: обл. Кировская г. Кирово-Чепецк ул. Пролетарская д. 57	2	для ведения личного подсобного хозяйства	0	_____	Собственность	_____
168	:368 (входит в единое землепользование 43:42:000052:274)	Местоположение установлено относительно ориентира, расположенного в границах участка. Ориентир - часть здания. Почтовый адрес ориентира: обл. Кировская г. Кирово-Чепецк ул. Пролетарская д. 57	2	для ведения личного подсобного хозяйства	0	_____	Собственность	_____
169	:369		2	для ведения сельскохозяйственного производства	200	204	Собственность	_____
170	:370		2	земли администрации (резервная территория)	187	1	_____	_____
171	:371		2	для эксплуатации здания гаража	35	34418.65	Собственность	_____
172	:376	Местоположение установлено относительно ориентира, расположенного в границах участка. Почтовый адрес ориентира: Кировская обл, г Кирово-Чепецк, ул Кооперативная	2	для эксплуатации жилого дома	200 +/-5	152084	Долевая собственность	_____

инженер I категории
(наименование должности)

М.П.

(подпись)

/ Пегушина Л. П. /
(инициалы, фамилия)

филиал федерального государственного бюджетного учреждения «Федеральная кадастровая палата Федеральной службы государственной регистрации, кадастра и картографии» по Кировской области

(полное наименование органа кадастрового учета, осуществляющего государственный кадастровый учет земельных участков на территории соответствующего кадастрового округа)

КПТ.1

КАДАСТРОВЫЙ ПЛАН ТЕРРИТОРИИ

30.07.2014 г №90/14-147081

Номер п/п	Кадастровый номер земельного участка	Местоположение (адрес)	Категория земель	Разрешенное использование	Площадь, кв.м	Кадастровая стоимость (руб)	Вид вещного права	Обременения
1	2	3	4	5	6	7	8	9
173	:377	Кировская обл, г Кирово-Чепецк, пр-кт Россия	2	для строительства крытой платной автостоянки	2007 +/-16	1973663.73	_____	Аренда
174	:378	Кировская обл, г Кирово-Чепецк, пр-кт Россия	2	для размещения среднеэтажных и многоэтажных жилых домов (многоквартирных 5-9 этажей)	8988 +/-33	25337441.64	_____	Залог в силу закона; Аренда
175	:379	Кировская обл, г Кирово-Чепецк, пр-кт Россия	2	для размещения объектов розничной торговли	4303 +/-23	10315969.17	_____	Аренда
176	:382	Кировская обл, г Кирово-Чепецк, ул Кооперативная	2	для эксплуатации жилого дома	46 +/-2	35116.86	Собственность	_____
177	:383	Кировская обл, г Кирово-Чепецк, ул Кооперативная	2	для эксплуатации жилого дома	290 +/-6	221046.7	Долевая собственность	_____
178	:385	Кировская обл, г Кирово-Чепецк, ул Сосновая	2	для размещения торгово-остановочного комплекса	30 +/-2	64361.7	_____	_____
179	:2005	(адрес) Кировская обл, г Кирово-Чепецк, ул Кооперативная, д 19	2	для размещения индивидуальных жилых домов	824 +/-10	596007.44	Сведения о земельных участках носят временный характер	_____
180	:2017	(адрес) Кировская обл, г Кирово-Чепецк, ул Загородная, д 1	2	для размещения блокированных жилых домов	818 +/-10	591667.58	Совместная собственность	_____

инженер 1 категории

(наименование должности)

М.П.

(подпись)

/ Пегушина Л. П. /

(инициалы, фамилия)

филиал федерального государственного бюджетного учреждения «Федеральная кадастровая палата Федеральной службы государственной регистрации, кадастра и картографии» по Кировской области

(полное наименование органа кадастрового учета, осуществляющего государственный кадастровый учет земельных участков на территории соответствующего кадастрового округа)

КПТ.1

КАДАСТРОВЫЙ ПЛАН ТЕРРИТОРИИ

30.07.2014 г №90/14-147081

Номер п/п	Кадастровый номер земельного участка	Местоположение (адрес)	Категория земель	Разрешенное использование	Площадь, кв.м	Кадастровая стоимость (руб)	Вид вещного права	Обременения
1	2	3	4	5	6	7	8	9
181	:2028	Кировская обл, г Кирово-Чепецк, ул Первомайская	2	для размещения индивидуальных жилых домов	930 +/-11	672678.3	Сведения о земельных участках носят временный характер	_____
182	:2029	Кировская обл, г Кирово-Чепецк, ул Первомайская	2	для размещения среднеэтажных и многоэтажных жилых домов (многоквартирных 5-9 этажей)	2688 +/-18	7461108.48	Сведения о земельных участках носят временный характер	_____
183	:2033	Кировская область, г Кирово-Чепецк, ул Первомайская	2	Для размещения объектов бытового обслуживания (включая бани)	360 +/-7	848498.4	_____	Аренда
4	Особые отметки:		_____					

Категория земель - цифрами обозначено:

2 - Земли населенных пунктов

8 - Категория не установлена

инженер 1 категории

(наименование должности)

М.П.

(подпись)

/ Пегушина Л. П. /

(инициалы, фамилия)

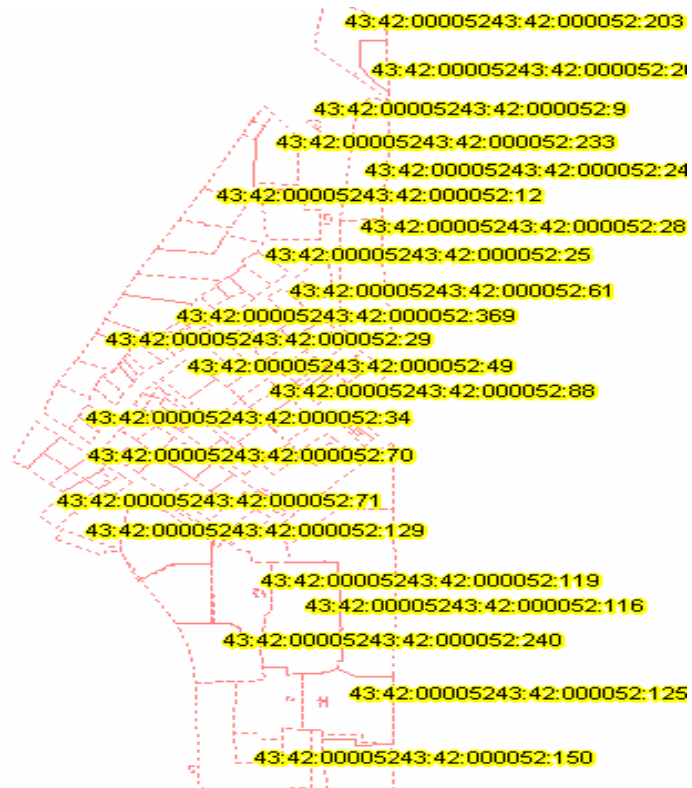
КАДАСТРОВЫЙ ПЛАН ТЕРРИТОРИИ

30.07.2014 г №90/14-147081

Номер кадастрового квартала:

43:42:000052

1 План (чертеж, схема) земельных участков, расположенных в кадастровом квартале:



2 Масштаб:

инженер I категории
(наименование должности)

М.П.

(подпись)

/ Перушина Л. П. /
(инициалы, фамилия)

филиал федерального государственного бюджетного учреждения «Федеральная кадастровая палата Федеральной службы государственной регистрации, кадастра и картографии» по Кировской области
(полное наименование органа кадастрового учета, осуществляющего государственный кадастровый учет земельных участков на территории соответствующего кадастрового округа)

КПТ.1

КАДАСТРОВЫЙ ПЛАН ТЕРРИТОРИИ

30.07.2014 г №90/14-147080

1	Номер кадастрового квартала:		43:42:000053	Всего листов - 24				
2	Площадь кадастрового квартала:		43.44 Га					
3	Общие сведения о земельных участках в кадастровом квартале:							
Номер п/п	Кадастровый номер земельного участка	Местоположение (адрес)	Категория земель	Разрешенное использование	Площадь, кв.м	Кадастровая стоимость (руб)	Вид вещного права	Обременения
1	2	3	4	5	6	7	8	9
1	:4		2	размещение трансформаторной подстанции	78	8039.46	Постоянное (бессрочное) пользование	_____
2	:10		2	размещение трансформаторной подстанции	56	5771.92	Постоянное (бессрочное) пользование	_____
3	:12	Местоположение установлено относительно ориентира, расположенного в границах участка. Ориентир - жилой дом. Почтовый адрес ориентира: обл. Кировская г. Кирово-Чепецк ул. Жданова д. 21	2	для эксплуатации индивидуального жилого дома.	581	421776.95	Собственность	_____
4	:16	Местоположение установлено относительно ориентира, расположенного в границах участка. Ориентир - жилой дом. Почтовый адрес ориентира: обл. Кировская г. Кирово-Чепецк ул. Рудницкого д. 30	2	для индивидуального жилого дома	571	424093.12	Собственность	_____
5	:18	Местоположение установлено относительно ориентира, расположенного в границах участка. Ориентир здание. Почтовый адрес ориентира: Кировская обл, г Кирово-Чепецк, ул Рудницкого, дом 29	2	для размещения здания торговли	376 +/-7	932006.24	Собственность	сдан в аренду
6	:20	Местоположение установлено относительно ориентира, расположенного в границах участка. Почтовый адрес ориентира: обл. Кировская г. Кирово-Чепецк пр. Мира д. 62	2	Для иных целей	1057	1	_____	_____

инженер 1 категории
(наименование должности)

М.П.

(подпись)

/ Пегушина Л. П. /
(инициалы, фамилия)

филиал федерального государственного бюджетного учреждения «Федеральная кадастровая палата Федеральной службы государственной регистрации, кадастра и картографии» по Кировской области

(полное наименование органа кадастрового учета, осуществляющего государственный кадастровый учет земельных участков на территории соответствующего кадастрового округа)

КПТ.1

КАДАСТРОВЫЙ ПЛАН ТЕРРИТОРИИ

30.07.2014 г №90/14-147080

Номер п/п	Кадастровый номер земельного участка	Местоположение (адрес)	Категория земель	Разрешенное использование	Площадь, кв.м	Кадастровая стоимость (руб)	Вид вещного права	Обременения
1	2	3	4	5	6	7	8	9
7	:21	Местоположение установлено относительно ориентира, расположенного в границах участка. Почтовый адрес ориентира: обл. Кировская г. Кирово-Чепецк	2	Для иных целей	3027	1	_____	_____
8	:25	Местоположение установлено относительно ориентира, расположенного за пределами участка. Почтовый адрес ориентира: обл. Кировская г. Кирово-Чепецк	8	_____	0	_____	_____	_____
9	:26	Местоположение установлено относительно ориентира, расположенного в границах участка. Почтовый адрес ориентира: обл. Кировская г. Кирово-Чепецк пер. Майский д. 24	2	личное подсобное хозяйство	764	542210.8	Собственность	_____
10	:27	Местоположение установлено относительно ориентира, расположенного в границах участка. Ориентир Жилой дом. Почтовый адрес ориентира: обл. Кировская г. Кирово-Чепецк пер. Майский д. 22	2	Личное подсобное хозяйство	610	438358.2	Собственность	_____
11	:28	Местоположение установлено относительно ориентира, расположенного в границах участка. Ориентир - жилой дом. Почтовый адрес ориентира: обл. Кировская г. Кирово-Чепецк пер. Майский д. 20	2	для ведения личного подсобного хозяйства	600	433656	Долевая собственность	Залог в силу закона
12	:31		2	для строительства индивидуального жилого дома	499	366360.81	Собственность	_____
13	:32	Местоположение установлено относительно ориентира, расположенного в границах участка. Почтовый адрес ориентира: Кировская обл, г Кирово-Чепецк, ул Рудницкого	2	для эксплуатации трансформаторной подстанции	74	7627.18	_____	Аренда
14	:33	Местоположение установлено относительно ориентира, расположенного в границах участка. Ориентир административное здание. Почтовый адрес ориентира: Кировская обл, г Кирово-Чепецк, ул Рудницкого, дом 31	2	Производственная деятельность	4192	432069.44	Собственность	_____

инженер 1 категории
(наименование должности)

М.П.

(подпись)

/ Пегушина Л. П. /
(инициалы, фамилия)

КАДАСТРОВЫЙ ПЛАН ТЕРРИТОРИИ

30.07.2014 г №90/14-147080

Номер п/п	Кадастровый номер земельного участка	Местоположение (адрес)	Категория земель	Разрешенное использование	Площадь, кв.м	Кадастровая стоимость (руб)	Вид вещного права	Обременения
1	2	3	4	5	6	7	8	9
15	:34	Местоположение установлено относительно ориентира, расположенного в границах участка. Почтовый адрес ориентира: Кировская обл, г Кирово-Чепецк	2	Размещение жилых домов	6296	19433170.64	_____	_____
16	:36	Местоположение установлено относительно ориентира, расположенного за пределами участка. Почтовый адрес ориентира: обл. Кировская г. Кирово-Чепецк	8	_____	0	_____	_____	Аренда
17	:37	(адрес) Кировская обл, г Кирово-Чепецк, ул Кооперативная, д 37	2	для индивидуального жилого дома	744 +/-10	508479.36	Собственность	_____
18	:41	Местоположение установлено относительно ориентира, расположенного в границах участка. Почтовый адрес ориентира: обл. Кировская г. Кирово-Чепецк пер. Майский д. 19	2	личное подсобное хозяйство	601	426529.7	Собственность	_____
19	:44	Местоположение установлено относительно ориентира, расположенного в границах участка. Почтовый адрес ориентира: обл. Кировская г. Кирово-Чепецк пер. Майский д. 15	2	личное подсобное хозяйство	617	437884.9	Собственность	_____
20	:50	Местоположение установлено относительно ориентира, расположенного в границах участка. Ориентир Жилой дом. Почтовый адрес ориентира: обл. Кировская г. Кирово-Чепецк пер. Новостроевский д. 14	2	для эксплуатации индивидуального жилого дома	639 +/-8	469045.17	Собственность	_____
21	:51	Местоположение установлено относительно ориентира, расположенного в границах участка. Ориентир Жилой дом. Почтовый адрес ориентира: обл. Кировская г. Кирово-Чепецк пер. Новостроевский д. 20	2	для эксплуатации индивидуального жилого дома	797	577761.24	Долевая собственность	_____
22	:52	Местоположение установлено относительно ориентира, расположенного в границах участка. Ориентир Жилой дом. Почтовый адрес ориентира: обл. Кировская г. Кирово-Чепецк пер. Новостроевский д. 18	2	для эксплуатации жилого дома	626	455928.32	Собственность	_____

филиал федерального государственного бюджетного учреждения «Федеральная кадастровая палата Федеральной службы государственной регистрации, кадастра и картографии» по Кировской области

(полное наименование органа кадастрового учета, осуществляющего государственный кадастровый учет земельных участков на территории соответствующего кадастрового округа)

КПТ.1

КАДАСТРОВЫЙ ПЛАН ТЕРРИТОРИИ

30.07.2014 г №90/14-147080

Номер п/п	Кадастровый номер земельного участка	Местоположение (адрес)	Категория земель	Разрешенное использование	Площадь, кв.м	Кадастровая стоимость (руб)	Вид вещного права	Обременения
1	2	3	4	5	6	7	8	9
23	:63	Местоположение установлено относительно ориентира, расположенного в границах участка. Ориентир Жилой дом. Почтовый адрес ориентира: обл. Кировская г. Кирово-Чепецк пер. Новостроевский д. 37	2	для индивидуального жилого дома	597	405165.99	Собственность	_____
24	:69	Местоположение установлено относительно ориентира, расположенного в границах участка. Ориентир здание. Почтовый адрес ориентира: Кировская обл, г Кирово-Чепецк, пер Новостроевский, дом 25	2	Для ведения личного подсобного хозяйства	1221	849816	_____	_____
25	:70	Местоположение установлено относительно ориентира, расположенного в границах участка. Ориентир здание. Почтовый адрес ориентира: Кировская обл, г Кирово-Чепецк, пер Новостроевский, дом 25	2	Для ведения личного подсобного хозяйства	209	146302.09	_____	_____
26	:77	Местоположение установлено относительно ориентира, расположенного в границах участка. Ориентир Жилой дом. Почтовый адрес ориентира: обл. Кировская г. Кирово-Чепецк ул. Красноармейская д. 40	2	Личное подсобное хозяйство	598	399619.48	Собственность	_____
27	:78		2	Для индивидуального жилого дома	588	423454.08	Собственность	_____
28	:80	Местоположение установлено относительно ориентира, расположенного в границах участка. Ориентир Жилой дом. Почтовый адрес ориентира: обл. Кировская г. Кирово-Чепецк ул. Красноармейская д. 34.	2	Для эксплуатации индивидуального жилого дома	595	403469.5	Собственность	_____
29	:81	Местоположение установлено относительно ориентира, расположенного в границах участка. Ориентир Жилой дом. Почтовый адрес ориентира: обл. Кировская г. Кирово-Чепецк ул. Красноармейская д. 32	2	Для ведения личного подсобного хозяйства	676	461140.16	_____	_____

инженер 1 категории
(наименование должности)

М.П.

(подпись)

/ Пегушина Л. П. /
(инициалы, фамилия)

филиал федерального государственного бюджетного учреждения «Федеральная кадастровая палата Федеральной службы государственной регистрации, кадастра и картографии» по Кировской области

(полное наименование органа кадастрового учета, осуществляющего государственный кадастровый учет земельных участков на территории соответствующего кадастрового округа)

КПТ.1

КАДАСТРОВЫЙ ПЛАН ТЕРРИТОРИИ

30.07.2014 г №90/14-147080

Номер п/п	Кадастровый номер земельного участка	Местоположение (адрес)	Категория земель	Разрешенное использование	Площадь, кв.м	Кадастровая стоимость (руб)	Вид вещного права	Обременения
1	2	3	4	5	6	7	8	9
30	:83	Местоположение установлено относительно ориентира, расположенного в границах участка. Ориентир - часть здания. Почтовый адрес ориентира: обл. Кировская г. Кирово-Чепецк ул. Красноармейская д. 30	2	для личного подсобного хозяйства	489	335947.89	Собственность	_____
31	:84	Местоположение установлено относительно ориентира, расположенного в границах участка. Ориентир - часть здания. Почтовый адрес ориентира: обл. Кировская г. Кирово-Чепецк ул. Красноармейская д. 30	2	Для ведения личного подсобного хозяйства	396	272657.88	Собственность	_____
32	:85	Местоположение установлено относительно ориентира, расположенного в границах участка. Почтовый адрес ориентира: Кировская обл, г Кирово-Чепецк, ул Красноармейская, дом 26	2	Для личного подсобного хозяйства	595	411621	Собственность	_____
33	:86	Местоположение установлено относительно ориентира, расположенного в границах участка. Ориентир Жилой дом. Почтовый адрес ориентира: обл. Кировская г. Кирово-Чепецк ул. Красноармейская д. 24	2	Личное подсобное хозяйство	547	380115.77	Собственность	_____
34	:89		2	размещение гаражного кооператива	472	1289848.56	_____	Аренда
35	:91		2	для размещения распределителей и трансформаторной подстанции	343	35353.01	Постоянное (бессрочное) пользование	_____
36	:92	Местоположение установлено относительно ориентира, расположенного в границах участка. Ориентир здание. Почтовый адрес ориентира: Кировская обл, г Кирово-Чепецк, ул Красноармейская, дом 12	2	для государственных надобностей	8123 +/- 32	15533206.75	_____	сдан в аренду

инженер 1 категории
(наименование должности)

М.П.

(подпись)

/ Пегушина Л. П. /
(инициалы, фамилия)

филиал федерального государственного бюджетного учреждения «Федеральная кадастровая палата Федеральной службы государственной регистрации, кадастра и картографии» по Кировской области

(полное наименование органа кадастрового учета, осуществляющего государственный кадастровый учет земельных участков на территории соответствующего кадастрового округа)

КПТ.1

КАДАСТРОВЫЙ ПЛАН ТЕРРИТОРИИ

30.07.2014 г №90/14-147080

Номер п/п	Кадастровый номер земельного участка	Местоположение (адрес)	Категория земель	Разрешенное использование	Площадь, кв.м	Кадастровая стоимость (руб)	Вид вещного права	Обременения
1	2	3	4	5	6	7	8	9
37	:96	Местоположение установлено относительно ориентира, расположенного в границах участка. Ориентир - жилой дом. Почтовый адрес ориентира: обл. Кировская г. Кирово-Чепецк ул. Красноармейская д. 6	2	размещение жилых домов	3083	9428646.41	_____	Сдана в аренду
38	:98		2	для размещения распределителей и трансформаторных подстанций	61	6287.27	Постоянное (бессрочное) пользование	_____
39	:99	Местоположение установлено относительно ориентира, расположенного в границах участка. Ориентир - здание. Почтовый адрес ориентира: обл. Кировская г. Кирово-Чепецк пр. Мира д. 66	2	Для размещения объекта потребительского рынка и услуг	3407	8328513.71	Собственность	_____
40	:100	Кировская обл, г Кирово-Чепецк, пр-кт Мира	2	для размещения крытых и открытых стоянок для временного хранения легковых автомобилей	1471 +/- 11	4026774.24	_____	Аренда
41	:110		2	размещение жилых домов	1610	1062809.3	_____	_____
42	:114	Местоположение установлено относительно ориентира, расположенного за пределами участка. Почтовый адрес ориентира: обл. Кировская г. Кирово-Чепецк	8	_____	0	_____	_____	Аренда
43	:115	Местоположение установлено относительно ориентира, расположенного за пределами участка. Почтовый адрес ориентира: обл. Кировская г. Кирово-Чепецк	8	_____	0	_____	_____	Аренда
44	:116	(адрес) Кировская обл, г Кирово-Чепецк, ул Красноармейская, дом 1	2	для размещения малоэтажных жилых домов (многоквартирных до 4-х этажей)	2761 +/- 18	1869776.81	_____	сдан в аренду

инженер 1 категории
(наименование должности)

М.П.

(подпись)

/ Пегушина Л. П. /
(инициалы, фамилия)

филиал федерального государственного бюджетного учреждения «Федеральная кадастровая палата Федеральной службы государственной регистрации, кадастра и картографии» по Кировской области

(полное наименование органа кадастрового учета, осуществляющего государственный кадастровый учет земельных участков на территории соответствующего кадастрового округа)

КПТ.1

КАДАСТРОВЫЙ ПЛАН ТЕРРИТОРИИ

30.07.2014 г №90/14-147080

Номер п/п	Кадастровый номер земельного участка	Местоположение (адрес)	Категория земель	Разрешенное использование	Площадь, кв.м	Кадастровая стоимость (руб)	Вид вещного права	Обременения
1	2	3	4	5	6	7	8	9
45	:117	(адрес) Кировская обл, г Кирово-Чепецк, пр-кт Мира, д 70 а	2	размещение жилых домов	2625	7939653.75	_____	_____
46	:118	Кировская обл, г Кирово-Чепецк	2	Размещение жилых домов	2271	1520343.66	_____	_____
47	:119	Местоположение установлено относительно ориентира, расположенного в границах участка. Ориентир здание. Почтовый адрес ориентира: обл. Кировская г. Кирово-Чепецк пр. Мира д. 72а	2	"для эксплуатации торгового павильона ""Шарм"""	331	788796.17	Собственность	сдан в аренду Зыковой Н. Я.
48	:123	Местоположение установлено относительно ориентира, расположенного в границах участка. Ориентир - здание. Почтовый адрес ориентира: обл. Кировская г. Кирово-Чепецк ул. Кооперативная д. 49	2	размещение жилых домов	1210	3111031	_____	_____
49	:125		2	для размещения трансформаторных подстанций	106	10925.42	Постоянное (бессрочное) пользование	_____
50	:133	Местоположение установлено относительно ориентира, расположенного в границах участка. Ориентир - здание. Почтовый адрес ориентира: обл. Кировская г. Кирово-Чепецк ул. Пушкина д. 5	2	для эксплуатации и обслуживания комплекса зданий центра занятости населения	3869	7398495.25	Постоянное (бессрочное) пользование, Собственность	_____
51	:141		2	для размещения распределительных и трансформаторных подстанций	101	10410.07	Постоянное (бессрочное) пользование	_____
52	:145	Местоположение установлено относительно ориентира, расположенного в границах участка. Ориентир - жилой дом. Почтовый адрес ориентира: обл. Кировская г. Кирово-Чепецк ул. Луначарского д. 38/1	2	индивидуальный жилой дом	833 +/-10	477783.81	Собственность	_____
53	:146	(адрес) Кировская обл, г Кирово-Чепецк, ул Луначарского, дом 38/2	2	индивидуальный жилой дом	756 +/-10	437708.88	Собственность	_____

инженер 1 категории
(наименование должности)

М.П.

(подпись)

/ Пегушина Л. П. /
(инициалы, фамилия)

филиал федерального государственного бюджетного учреждения «Федеральная кадастровая палата Федеральной службы государственной регистрации, кадастра и картографии» по Кировской области

(полное наименование органа кадастрового учета, осуществляющего государственный кадастровый учет земельных участков на территории соответствующего кадастрового округа)

КПТ.1

КАДАСТРОВЫЙ ПЛАН ТЕРРИТОРИИ

30.07.2014 г №90/14-147080

Номер п/п	Кадастровый номер земельного участка	Местоположение (адрес)	Категория земель	Разрешенное использование	Площадь, кв.м	Кадастровая стоимость (руб)	Вид вещного права	Обременения
1	2	3	4	5	6	7	8	9
54	:148		2	Для размещения трансформаторных подстанций	89	9173.23	Постоянное (бессрочное) пользование	_____
55	:154	Местоположение установлено относительно ориентира, расположенного в границах участка. Ориентир - здание. Почтовый адрес ориентира: обл. Кировская г. Кирово-Чепецк ул. Рудницкого д. 54б	2	Размещение производственного здания	666	68644.62	Собственность	сдан в аренду муниципальному жилищно-эксплуатационному предприятию
56	:157	Кировская обл, г Кирово-Чепецк	2	Размещение жилых домов	3987	2483103.6	_____	_____
57	:178	(адрес) Кировская обл, г Кирово-Чепецк, пр-кт Мира, д 62	2	для размещения многоэтажных жилых домов (многоквартирных более 9 этажей)	4083 +/- 22	12468338.76	_____	_____
58	:180	Местоположение установлено относительно ориентира, расположенного в границах участка. Ориентир Жилой дом. Почтовый адрес ориентира: обл. Кировская г. Кирово-Чепецк пер. Майский д. 13	2	для индивидуального жилого дома	1265	912242.1	Собственность	_____
59	:181		2	размещение индивидуальных гаражей	182	497356.86	_____	Аренда
60	:182	Кировская обл, г Кирово-Чепецк	2	_____	1096	149943.76	_____	_____
61	:184	Местоположение установлено относительно ориентира, расположенного в границах участка. Ориентир Здание. Почтовый адрес ориентира: обл. Кировская г. Кирово-Чепецк пр. Мира д. 62 а	2	Для размещения здания магазина	534	1364936.04	Собственность	Ипотека
62	:186	Местоположение установлено относительно ориентира, расположенного в границах участка. Ориентир - здание. Почтовый адрес ориентира: обл. Кировская г. Кирово-Чепецк ул. Рудницкого д. 29	2	для производственной деятельности	579 +/-8	59677.53	Долевая собственность	Ипотека

инженер 1 категории
(наименование должности)

М.П.

(подпись)

/ Пегушина Л. П. /
(инициалы, фамилия)

филиал федерального государственного бюджетного учреждения «Федеральная кадастровая палата Федеральной службы государственной регистрации, кадастра и картографии» по Кировской области

(полное наименование органа кадастрового учета, осуществляющего государственный кадастровый учет земельных участков на территории соответствующего кадастрового округа)

КПТ.1

КАДАСТРОВЫЙ ПЛАН ТЕРРИТОРИИ

30.07.2014 г №90/14-147080

Номер п/п	Кадастровый номер земельного участка	Местоположение (адрес)	Категория земель	Разрешенное использование	Площадь, кв.м	Кадастровая стоимость (руб)	Вид вещного права	Обременения
1	2	3	4	5	6	7	8	9
63	:188		2	размещение жилых домов	6841	21943670.47	_____	_____
64	:189		2	размещение жилых зданий	5609	18590637.87	_____	_____
65	:190	Местоположение установлено относительно ориентира, расположенного в границах участка. Ориентир - здание. Почтовый адрес ориентира: обл. Кировская г. Кирово-Чепецк пр. Россия д. 13	2	многоэтажная застройка со встроенными помещениями	3150	9779206.5	_____	"Сдан в аренду ЗАО производственное объединение ""Ресурс"" - 549 кв.м"
66	:191	Местоположение установлено относительно ориентира, расположенного в границах участка. Ориентир - здание. Почтовый адрес ориентира: обл. Кировская г. Кирово-Чепецк пр. Мира д. 52	2	Организация учебного процесса	23149	44266675.25	Постоянное (бессрочное) пользование, Собственность	сдан в аренду, Кирово-Чепецкая гимназия
67	:192	Местоположение установлено относительно ориентира, расположенного в границах участка. Почтовый адрес ориентира: Кировская обл, г. Кирово-Чепецк	2	размещение жилых домов	5357	17078919.55	_____	_____
68	:195	Местоположение установлено относительно ориентира, расположенного в границах участка. Ориентир - жилой дом. Почтовый адрес ориентира: обл. Кировская г. Кирово-Чепецк ул. Жданова д. 19	2	личное подсобное хозяйство	612	450236.16	Собственность	_____
69	:196	(адрес) Кировская обл, г Кирово-Чепецк, ул Жданова, д 17	2	для личного подсобного хозяйства	600	441408	Собственность	_____

инженер I категории
(наименование должности)

М.П.

(подпись)

/ Пегушина Л. П. /
(инициалы, фамилия)

филиал федерального государственного бюджетного учреждения «Федеральная кадастровая палата Федеральной службы государственной регистрации, кадастра и картографии» по Кировской области

(полное наименование органа кадастрового учета, осуществляющего государственный кадастровый учет земельных участков на территории соответствующего кадастрового округа)

КПТ.1

КАДАСТРОВЫЙ ПЛАН ТЕРРИТОРИИ

30.07.2014 г №90/14-147080

Номер п/п	Кадастровый номер земельного участка	Местоположение (адрес)	Категория земель	Разрешенное использование	Площадь, кв.м	Кадастровая стоимость (руб)	Вид вещного права	Обременения
1	2	3	4	5	6	7	8	9
70	:197	Местоположение установлено относительно ориентира, расположенного в границах участка. Почтовый адрес ориентира: обл. Кировская г. Кирово-Чепецк ул. Жданова д. 15	2	Под индивидуальный огород	609	10925.46	_____	_____
71	:201	Местоположение установлено относительно ориентира, расположенного в границах участка. Ориентир - здание. Почтовый адрес ориентира: обл. Кировская г. Кирово-Чепецк пер. Майский д. 18	2	личное подсобное хозяйство	585	425172.15	Собственность	сдан в аренду
72	:202	Местоположение установлено относительно ориентира, расположенного в границах участка. Почтовый адрес ориентира: обл. Кировская г. Кирово-Чепецк пер. Майский д. 16	2	Личное подсобное хозяйство	623	442143.1	_____	_____
73	:203		2	размещение жилых домов	5676	17474076.84	_____	_____
74	:207	Местоположение установлено относительно ориентира, расположенного в границах участка. Ориентир - жилой дом. Почтовый адрес ориентира: обл. Кировская г. Кирово-Чепецк пер. Майский д. 21	2	личное подсобное хозяйство	916	644451.8	Собственность	_____
75	:208	Местоположение установлено относительно ориентира, расположенного в границах участка. Почтовый адрес ориентира: обл. Кировская г. Кирово-Чепецк пер. Майский д. 17	2	Личное подсобное хозяйство	74	52517.8	_____	_____
76	:209	Местоположение установлено относительно ориентира, расположенного в границах участка. Почтовый адрес ориентира: обл. Кировская г. Кирово-Чепецк пер. Майский д. 17	2	Личное подсобное хозяйство	73	51808.1	_____	_____

инженер 1 категории
(наименование должности)

М.П.

(подпись)

/ Пегушина Л. П. /
(инициалы, фамилия)

КАДАСТРОВЫЙ ПЛАН ТЕРРИТОРИИ

30.07.2014 г №90/14-147080

Номер п/п	Кадастровый номер земельного участка	Местоположение (адрес)	Категория земель	Разрешенное использование	Площадь, кв.м	Кадастровая стоимость (руб)	Вид вещного права	Обременения
1	2	3	4	5	6	7	8	9
77	:210	Местоположение установлено относительно ориентира, расположенного в границах участка. Почтовый адрес ориентира: обл. Кировская г. Кирово-Чепецк пер. Майский д. 17	2	Личное подсобное хозяйство	73	51808.1	_____	_____
78	:211	Местоположение установлено относительно ориентира, расположенного в границах участка. Почтовый адрес ориентира: обл. Кировская г. Кирово-Чепецк пер. Майский д. 17	2	Личное подсобное хозяйство	73	51808.1	_____	_____
79	:212	Местоположение установлено относительно ориентира, расположенного в границах участка. Почтовый адрес ориентира: обл. Кировская г. Кирово-Чепецк пер. Майский д. 17	2	Личное подсобное хозяйство	73	51808.1	_____	_____
80	:213	Местоположение установлено относительно ориентира, расположенного в границах участка. Ориентир - жилой дом. Почтовый адрес ориентира: обл. Кировская г. Кирово-Чепецк пер. Майский д. 17	2	личное подсобное хозяйство	236	168227.88	_____	_____
81	:214	Местоположение установлено относительно ориентира, расположенного в границах участка. Ориентир - здание. Почтовый адрес ориентира: обл. Кировская г. Кирово-Чепецк пер. Новостроевский д. 34	2	Личное подсобное хозяйство	705	489467.4	Долевая собственность	сдан в аренду
82	:216	Местоположение установлено относительно ориентира, расположенного в границах участка. Ориентир - жилой дом. Почтовый адрес ориентира: обл. Кировская г. Кирово-Чепецк пер. Новостроевский д. 28	2	Личное подсобное хозяйство	1108	810136.36	Пожизненное наследуемое владение	_____
83	:217	Местоположение установлено относительно ориентира, расположенного в границах участка. Почтовый адрес ориентира: обл. Кировская г. Кирово-Чепецк пер. Новостроевский д. 26	2	Личное подсобное хозяйство	100	70239	_____	_____
84	:218	Местоположение установлено относительно ориентира, расположенного в границах участка. Почтовый адрес ориентира: обл. Кировская г. Кирово-Чепецк пер. Новостроевский д. 26	2	Личное подсобное хозяйство	100	70239	_____	_____

филиал федерального государственного бюджетного учреждения «Федеральная кадастровая палата Федеральной службы государственной регистрации, кадастра и картографии» по Кировской области

(полное наименование органа кадастрового учета, осуществляющего государственный кадастровый учет земельных участков на территории соответствующего кадастрового округа)

КПТ.1

КАДАСТРОВЫЙ ПЛАН ТЕРРИТОРИИ

30.07.2014 г №90/14-147080

Номер п/п	Кадастровый номер земельного участка	Местоположение (адрес)	Категория земель	Разрешенное использование	Площадь, кв.м	Кадастровая стоимость (руб)	Вид вещного права	Обременения
1	2	3	4	5	6	7	8	9
85	:219	Местоположение установлено относительно ориентира, расположенного в границах участка. Почтовый адрес ориентира: обл. Кировская г. Кирово-Чепецк пер. Новостроевский д. 26	2	Личное подсобное хозяйство	399	280253.61	_____	_____
86	:220	Местоположение установлено относительно ориентира, расположенного в границах участка. Почтовый адрес ориентира: обл. Кировская г. Кирово-Чепецк пер. Новостроевский д. 16	2	Личное подсобное хозяйство	631	443208.09	Собственность	_____
87	:222	Местоположение установлено относительно ориентира, расположенного в границах участка. Почтовый адрес ориентира: обл. Кировская г. Кирово-Чепецк ул. Кооперативная д. 39	2	Личное подсобное хозяйство	212	132811.64	_____	_____
88	:226	Местоположение установлено относительно ориентира, расположенного в границах участка. Ориентир - здание. Почтовый адрес ориентира: обл. Кировская г. Кирово-Чепецк ул. Кооперативная д. 39	2	личное подсобное хозяйство	599	402587.9	Собственность	сдан в аренду Кунилову С. П.
89	:227	Местоположение установлено относительно ориентира, расположенного в границах участка. Ориентир - жилой дом. Почтовый адрес ориентира: обл. Кировская г. Кирово-Чепецк пер. Новостроевский д. 39	2	для ведения личного подсобного хозяйства	542	380695.38	Собственность	_____
90	:228	(адрес) Кировская обл, г Кирово-Чепецк, пер Новостроевский, д 35	2	для личного подсобного хозяйства	445	312563.55	Долевая собственность	_____
91	:229	Местоположение установлено относительно ориентира, расположенного в границах участка. Почтовый адрес ориентира: обл. Кировская г. Кирово-Чепецк пер. Новостроевский д. 35	2	Личное подсобное хозяйство	238	167168.82	_____	_____

инженер 1 категории
(наименование должности)

М.П.

(подпись)

/ Пегушина Л. П. /
(инициалы, фамилия)

филиал федерального государственного бюджетного учреждения «Федеральная кадастровая палата Федеральной службы государственной регистрации, кадастра и картографии» по Кировской области

(полное наименование органа кадастрового учета, осуществляющего государственный кадастровый учет земельных участков на территории соответствующего кадастрового округа)

КПТ.1

КАДАСТРОВЫЙ ПЛАН ТЕРРИТОРИИ

30.07.2014 г №90/14-147080

Номер п/п	Кадастровый номер земельного участка	Местоположение (адрес)	Категория земель	Разрешенное использование	Площадь, кв.м	Кадастровая стоимость (руб)	Вид вещного права	Обременения
1	2	3	4	5	6	7	8	9
92	:230	Местоположение установлено относительно ориентира, расположенного в границах участка. Почтовый адрес ориентира: обл. Кировская г. Кирово-Чепецк пер. Новостроевский д. 33	2	Личное подсобное хозяйство	664	454720.48	_____	_____
93	:231	Местоположение установлено относительно ориентира, расположенного в границах участка. Ориентир - часть здания. Почтовый адрес ориентира: обл. Кировская г. Кирово-Чепецк пер. Новостроевский д. 33	2	Личное подсобное хозяйство	160	109980.8	Собственность	сдан в аренду
94	:233	Местоположение установлено относительно ориентира, расположенного в границах участка. Почтовый адрес ориентира: обл. Кировская г. Кирово-Чепецк пер. Новостроевский д. 25	2	Личное подсобное хозяйство	411	288682.29	_____	_____
95	:236	Местоположение установлено относительно ориентира, расположенного в границах участка. Почтовый адрес ориентира: обл. Кировская г. Кирово-Чепецк пер. Новостроевский д. 25	2	Личное подсобное хозяйство	305	214228.95	_____	_____
96	:237	Местоположение установлено относительно ориентира, расположенного в границах участка. Ориентир - здание. Почтовый адрес ориентира: обл. Кировская г. Кирово-Чепецк пер. Новостроевский д. 23	2	личное подсобное хозяйство	565	397296.7	Собственность	_____
97	:238		2	Размещение жилых домов	5942	17386886.2	_____	_____
98	:239		2	размещение жилых домов	2088	6511762.08	_____	сдан в аренду
99	:241	Местоположение установлено относительно ориентира, расположенного в границах участка. Ориентир - здание. Почтовый адрес ориентира: Кировская обл, г Кирово-Чепецк, ул Кооперативная, дом 46	2	Личное подсобное хозяйство	582	383898.84	Собственность	_____
100	:242	Кировская обл, г Кирово-Чепецк	2	Размещение жилых домов	553	398248.48	_____	сдан в аренду

инженер 1 категории
(наименование должности)

М.П.

(подпись)

/ Пегушина Л. П. /
(инициалы, фамилия)

филиал федерального государственного бюджетного учреждения «Федеральная кадастровая палата Федеральной службы государственной регистрации, кадастра и картографии» по Кировской области

(полное наименование органа кадастрового учета, осуществляющего государственный кадастровый учет земельных участков на территории соответствующего кадастрового округа)

КПТ.1

КАДАСТРОВЫЙ ПЛАН ТЕРРИТОРИИ

30.07.2014 г №90/14-147080

Номер п/п	Кадастровый номер земельного участка	Местоположение (адрес)	Категория земель	Разрешенное использование	Площадь, кв.м	Кадастровая стоимость (руб)	Вид вещного права	Обременения
1	2	3	4	5	6	7	8	9
101	:243	Местоположение установлено относительно ориентира, расположенного в границах участка. Почтовый адрес ориентира: обл. Кировская г. Кирово-Чепецк ул. Красноармейская д. 36	2	Личное подсобное хозяйство	602	405194.16	Собственность	_____
102	:244	Местоположение установлено относительно ориентира, расположенного в границах участка. Почтовый адрес ориентира: обл. Кировская г. Кирово-Чепецк ул. Красноармейская д. 30	2	Личное подсобное хозяйство	293	200622.96	_____	_____
103	:246	Кировская обл, г Кирово-Чепецк	2	Размещение жилых домов	6376	16203137.52	_____	_____
104	:248		2	Размещение жилых домов	4059	10773681.93	_____	_____
105	:249		2	Размещение жилых домов	5644	16339154.24	_____	_____
106	:250		2	Размещение жилых домов	3052	9115255.8	_____	_____
107	:252		2	размещение жилых домов	3576	2541642	_____	_____
108	:257		2	Размещение жилых домов	5159	12764449.39	_____	_____
109	:258		2	Размещение жилых домов	995	634620.95	_____	_____
110	:259		2	Размещение жилых домов	2270	1409147.9	_____	_____

инженер I категории
(наименование должности)

М.П.

(подпись)

/ Пегушина Л. П. /
(инициалы, фамилия)

филиал федерального государственного бюджетного учреждения «Федеральная кадастровая палата Федеральной службы государственной регистрации, кадастра и картографии» по Кировской области

(полное наименование органа кадастрового учета, осуществляющего государственный кадастровый учет земельных участков на территории соответствующего кадастрового округа)

КПТ.1

КАДАСТРОВЫЙ ПЛАН ТЕРРИТОРИИ

30.07.2014 г №90/14-147080

Номер п/п	Кадастровый номер земельного участка	Местоположение (адрес)	Категория земель	Разрешенное использование	Площадь, кв.м	Кадастровая стоимость (руб)	Вид вещного права	Обременения
1	2	3	4	5	6	7	8	9
111	:260	Местоположение установлено относительно ориентира, расположенного в границах участка. Почтовый адрес ориентира: Кировская обл, г Кирово-Чепецк	2	Размещение детских дошкольных учреждений	5181	9907367.25	Собственность, Постоянное (бессрочное) пользование	Сдан в аренду
112	:261	(адрес) Кировская область, г Кирово-Чепецк, ул Рудницкого, д 48	2	для размещения малоэтажных жилых домов (многоквартирных до 4-х этажей)	3455 +/- 21	2235937.8	_____	_____
113	:262	(адрес): Кировская обл, г Кирово-Чепецк, ул Красноармейская, д 5	2	для размещения малоэтажных жилых домов (многоквартирных до 4-х этажей)	3129 +/- 20	2094802.92	_____	_____
114	:263	(адрес): Кировская обл, г Кирово-Чепецк, ул Красноармейская, д 5а	2	для размещения малоэтажных жилых домов (многоквартирных до 4-х этажей)	4172 +/- 23	2741504.64	_____	_____
115	:264	(адрес): Кировская обл, г Кирово-Чепецк, ул Красноармейская, д 3	2	для размещения малоэтажных жилых домов (многоквартирных до 4-х этажей)	2991 +/- 19	2023351.68	_____	_____
116	:265	(адрес): Кировская обл, г Кирово-Чепецк, ул Красноармейская, д 3а	2	для размещения малоэтажных жилых домов (многоквартирных до 4-х этажей)	3771 +/- 21	2484183.96	_____	_____
117	:267		2	Размещение жилых домов	4292	11055462.36	_____	_____

инженер 1 категории
(наименование должности)

М.П.

(подпись)

/ Пегушина Л. П. /
(инициалы, фамилия)

филиал федерального государственного бюджетного учреждения «Федеральная кадастровая палата Федеральной службы государственной регистрации, кадастра и картографии» по Кировской области

(полное наименование органа кадастрового учета, осуществляющего государственный кадастровый учет земельных участков на территории соответствующего кадастрового округа)

КПТ.1

КАДАСТРОВЫЙ ПЛАН ТЕРРИТОРИИ

30.07.2014 г №90/14-147080

Номер п/п	Кадастровый номер земельного участка	Местоположение (адрес)	Категория земель	Разрешенное использование	Площадь, кв.м	Кадастровая стоимость (руб)	Вид вещного права	Обременения
1	2	3	4	5	6	7	8	9
118	:268		2	Размещение жилых домов	4040	10142016	_____	_____
119	:269		2	Размещение жилых домов	1930	4823378.8	_____	_____
120	:270	(адрес) Кировская область, г Кирово-Чепецк, ул Пушкина, д 16	2	для размещения малоэтажных жилых домов (многоквартирных до 4-х этажей)	2196 +/- 16	1347619.32	_____	_____
121	:271	(адрес) Кировская обл, г Кирово-Чепецк, ул Пушкина, дом 14	2	для размещения малоэтажных жилых домов (многоквартирных до 4-х этажей)	2322 +/- 17	1431513	_____	_____
122	:272	(адрес) Кировская обл, г Кирово-Чепецк, ул Пушкина, дом 12	2	для размещения малоэтажных жилых домов (многоквартирных до 4-х этажей)	2933 +/- 19	1851837.54	_____	_____
123	:273	(адрес) Кировская обл, г Кирово-Чепецк, ул Пушкина, д 10	2	для размещения малоэтажных жилых домов (многоквартирных до 4-х этажей)	2062 +/- 16	1300998.28	_____	_____
124	:274	Кировская область, г Кирово-Чепецк, ул Рудницкого, д 50	2	для размещения малоэтажных жилых домов (многоквартирных до 4-х этажей)	1459 +/- 13	926713.03	_____	_____
125	:276		2	Размещение жилых домов	590	1534672.6	_____	_____
126	:277		2	Размещение жилых домов	933	2488199.04	_____	_____
127	:280	Местоположение установлено относительно ориентира, расположенного в границах участка. Ориентир - здание. Почтовый адрес ориентира: обл. Кировская г. Кирово-Чепецк ул. Рудницкого д. 41	2	Размещение детских дошкольных учреждений	6501	12431537.25	Собственность, Постоянное (бессрочное) пользование	сдан в аренду, Городское управление образования, отдел дошкольного образования
128	:282	Кировская область, г Кирово-Чепецк	2	Размещение жилых домов	69	45126	_____	_____

инженер I категории
(наименование должности)

М.П.

(подпись)

/ Пегушина Л. П. /
(инициалы, фамилия)

филиал федерального государственного бюджетного учреждения «Федеральная кадастровая палата Федеральной службы государственной регистрации, кадастра и картографии» по Кировской области

(полное наименование органа кадастрового учета, осуществляющего государственный кадастровый учет земельных участков на территории соответствующего кадастрового округа)

КПТ.1

КАДАСТРОВЫЙ ПЛАН ТЕРРИТОРИИ

30.07.2014 г №90/14-147080

Номер п/п	Кадастровый номер земельного участка	Местоположение (адрес)	Категория земель	Разрешенное использование	Площадь, кв.м	Кадастровая стоимость (руб)	Вид вещного права	Обременения
1	2	3	4	5	6	7	8	9
129	:283	Кировская область, г Кирово-Чепецк	2	Размещение гаражей под индивидуальный автотранспорт	683	1866454.59	_____	_____
130	:284	Кировская область, г Кирово-Чепецк	2	Размещение гаражей под индивидуальный автотранспорт	857	2341949.61	_____	_____
131	:285		2	торговая деятельность	331	763633.55	Собственность	_____
132	:287		2	Размещение жилых домов	1191	3121563.36	_____	_____
133	:288		2	Размещение жилых домов	1667	4487380.63	_____	_____
134	:289	Кировская обл, г Кирово-Чепецк, ул Пушкина	2	для эксплуатации кооперативных и служебных гаражей	532 +/-8	1471410.92	_____	Аренда
135	:290	(адрес) Кировская область, г Кирово-Чепецк, ул Рудницкого, д 54а	2	для размещения многоквартирных жилых домов (многоквартирных более 9 этажей)	868 +/-10	2490213.88	_____	_____
136	:291	обл. Кировская г. Кирово-Чепецк	2	Размещение жилых домов	1223	3562684.61	_____	_____
137	:292		2	Размещение жилых домов	4226	2597637.68	_____	_____
138	:293	Местоположение установлено относительно ориентира, расположенного в границах участка. Почтовый адрес ориентира: обл. Кировская г. Кирово-Чепецк ул. Луначарского д. 22а	2	Размещение ГРП-6а	49	5050.43	_____	_____
139	:294		2	Размещение жилых зданий	2455	6945956.05	_____	сдана в аренду Муниципальному жилищно- эксплуатационному предприятию
140	:295	Кировская обл, г Кирово-Чепецк	2	размещение жилых домов	2507	1582769.38	_____	сданв аренду

инженер 1 категории
(наименование должности)

М.П.

(подпись)

/ Пегушина Л. П. /
(инициалы, фамилия)

филиал федерального государственного бюджетного учреждения «Федеральная кадастровая палата Федеральной службы государственной регистрации, кадастра и картографии» по Кировской области

(полное наименование органа кадастрового учета, осуществляющего государственный кадастровый учет земельных участков на территории соответствующего кадастрового округа)

КПТ.1

КАДАСТРОВЫЙ ПЛАН ТЕРРИТОРИИ

30.07.2014 г №90/14-147080

Номер п/п	Кадастровый номер земельного участка	Местоположение (адрес)	Категория земель	Разрешенное использование	Площадь, кв.м	Кадастровая стоимость (руб)	Вид вещного права	Обременения
1	2	3	4	5	6	7	8	9
141	:296	(адрес) Кировская обл, г Кирово-Чепецк, ул Кооперативная, д 55	2	для размещения малоэтажных жилых домов (многоквартирных до 4-х этажей)	1175 +/- 12	777744.25	_____	сдан в аренду
142	:297		2	размещение жилых домов	2668	7187085.08	_____	_____
143	:298		2	Размещение жилых домов	2280	6439996.8	_____	_____
144	:299		2	Размещение жилых домов	1268	3750274.84	_____	_____
145	:300	Кировская обл, г Кирово-Чепецк, ул Луначарского/ ул Кооперативная	2	Размещение жилых домов	636	1670625.72	_____	_____
146	:301	Кировская обл, г Кирово-Чепецк	2	Размещение жилых домов	826	2221551.78	_____	_____
147	:302	Кировская обл, г Кирово-Чепецк, ул Луначарского	2	Размещение жилых домов	979	2709186.7	_____	_____
148	:303		2	размещение жилых домов	1014	2887669.2	_____	_____
149	:304		2	размещение жилых домов	832	2432385.28	_____	_____
150	:305		2	размещение жилых домов	674	2010360.02	_____	_____
151	:306		2	размещение жилых домов	2944	1781208.32	_____	_____
152	:307	Кировская область, г Кирово-Чепецк, ул Луначарского, д 22	2	для размещения малоэтажных жилых домов (многоквартирных до 4-х этажей)	3328 +/-20	2022592	_____	_____
153	:308	Кировская область, г Кирово-Чепецк	2	Размещение торгово-остановочного комплекса	80	193928	_____	_____
154	:309	Местоположение установлено относительно ориентира, расположенного в границах участка. Почтовый адрес ориентира: обл. Кировская г. Кирово-Чепецк пр. Мира	2	Размещение остановочного комплекса	58	144149.14	_____	_____
155	:310	Кировская обл, г Кирово-Чепецк	2	Размещение жилых домов	2316	1422788.28	_____	_____

инженер I категории
(наименование должности)

М.П.

(подпись)

/ Пегушина Л. П. /
(инициалы, фамилия)

КАДАСТРОВЫЙ ПЛАН ТЕРРИТОРИИ

30.07.2014 г №90/14-147080

Номер п/п	Кадастровый номер земельного участка	Местоположение (адрес)	Категория земель	Разрешенное использование	Площадь, кв.м	Кадастровая стоимость (руб)	Вид вещного права	Обременения
1	2	3	4	5	6	7	8	9
156	:312	Местоположение установлено относительно ориентира, расположенного в границах участка. Почтовый адрес ориентира: обл. Кировская г. Кирово-Чепецк пр. Мира	2	Для эксплуатации торговых павильонов в остановочном комплексе	430	1068691.9	_____	_____
157	:313	Местоположение установлено относительно ориентира, расположенного в границах участка. Почтовый адрес ориентира: обл. Кировская г. Кирово-Чепецк пр. Мира д. 62а	2	Для организации строительства магазина	761	1891336.13	_____	_____
158	:314	Местоположение установлено относительно ориентира, расположенного в границах участка. Почтовый адрес ориентира: обл. Кировская г. Кирово-Чепецк пр. Мира д. 70	2	Для размещения магазина ПАРФЮМ-ПРЕСТИЖ	95	236106.35	_____	_____
159	:315	Местоположение установлено относительно ориентира, расположенного в границах участка. Почтовый адрес ориентира: обл. Кировская г. Кирово-Чепецк ул. Рудницкого	2	Для размещения и эксплуатации жилых домов	2863	1916549.46	_____	_____
160	:316	Местоположение установлено относительно ориентира, расположенного в границах участка. Почтовый адрес ориентира: обл. Кировская г. Кирово-Чепецк ул. Рудницкого	2	Для производственной деятельности	993	102348.51	_____	_____
161	:317	Местоположение установлено относительно ориентира, расположенного в границах участка. Почтовый адрес ориентира: обл. Кировская г. Кирово-Чепецк пр. Россия	2	Для продолжения строительства блок-секции 85-012 ж.д.8	885	91216.95	_____	_____
162	:318	Местоположение установлено относительно ориентира, расположенного в границах участка. Почтовый адрес ориентира: обл. Кировская г. Кирово-Чепецк ул. Луначарского д. 22а	2	Осуществление торговой деятельности и общественного питания (магазин №22 и магазина №31)	178	385111.9	_____	_____

филиал федерального государственного бюджетного учреждения «Федеральная кадастровая палата Федеральной службы государственной регистрации, кадастра и картографии» по Кировской области
 (полное наименование органа кадастрового учета, осуществляющего государственный кадастровый учет земельных участков на территории соответствующего кадастрового округа)

КПТ.1

КАДАСТРОВЫЙ ПЛАН ТЕРРИТОРИИ

30.07.2014 г №90/14-147080

Номер п/п	Кадастровый номер земельного участка	Местоположение (адрес)	Категория земель	Разрешенное использование	Площадь, кв.м	Кадастровая стоимость (руб)	Вид вещного права	Обременения
1	2	3	4	5	6	7	8	9
163	:319	Местоположение установлено относительно ориентира, расположенного в границах участка. Почтовый адрес ориентира: обл. Кировская г. Кирово-Чепецк ул. Рудницкого д. 31	2	Для производственной деятельности	5322	548538.54	_____	_____
164	:320	Местоположение установлено относительно ориентира, расположенного в границах участка. Почтовый адрес ориентира: обл. Кировская г. Кирово-Чепецк пр. Россия/ул. Луначарского	2	Для установки киоска РОСПЕЧАТЬ	20	43271	_____	_____
165	:321	Местоположение установлено относительно ориентира, расположенного в границах участка. Почтовый адрес ориентира: обл. Кировская г. Кирово-Чепецк ул. Луначарского	2	Для эксплуатации гаражей личного автотранспорта	755	2063211.15	_____	_____
166	:322	Кировская область, г Кирово-Чепецк	2	Для торговой деятельности (Льдинка)	334	809649.4	_____	_____
167	:323		2	для сельскохозяйственного производства (огород)	206	3695.64	_____	_____
168	:324		2	земли общего пользования (пер.Новостроевский)	912	1	_____	_____
169	:325		2	для размещения жилых домов	6274	19245620.48	_____	_____
170	:326	Местоположение установлено относительно ориентира, расположенного в границах участка. Ориентир - здание. Почтовый адрес ориентира: обл. Кировская г. Кирово-Чепецк пр. Мира д. 72	2	для размещения здания магазина	1544	3590958	Собственность	_____

инженер 1 категории
 (наименование должности)

М.П.

(подпись)

/ Пегушина Л. П. /
 (инициалы, фамилия)

филиал федерального государственного бюджетного учреждения «Федеральная кадастровая палата Федеральной службы государственной регистрации, кадастра и картографии» по Кировской области

(полное наименование органа кадастрового учета, осуществляющего государственный кадастровый учет земельных участков на территории соответствующего кадастрового округа)

КПТ.1

КАДАСТРОВЫЙ ПЛАН ТЕРРИТОРИИ

30.07.2014 г №90/14-147080

Номер п/п	Кадастровый номер земельного участка	Местоположение (адрес)	Категория земель	Разрешенное использование	Площадь, кв.м	Кадастровая стоимость (руб)	Вид вещного права	Обременения
1	2	3	4	5	6	7	8	9
171	:328	Кировская область, г Кирово-Чепецк	2	Для размещения среднеэтажных и многоэтажных жилых домов (многоквартирных 5-9 этажей)	4965	16373874.9	_____	Запрещение сделок с имуществом
172	:329		2	земли общего пользования	49	1	_____	_____
173	:330		2	земли общего пользования	109	1	_____	_____
174	:333	Местоположение установлено относительно ориентира, расположенного в границах участка. Ориентир - жилой дом. Почтовый адрес ориентира: обл. Кировская г. Кирово-Чепецк ул. Луначарского д. 22б	2	многоэтажная жилая застройка	3746	10673777.48	_____	_____
175	:336	Кировская обл, г Кирово-Чепецк, ул Рудницкого	2	для размещения блокированных жилых домов	548 +/-8	389343.04	_____	Аренда
176	:337	Кировская обл, г Кирово-Чепецк, ул Рудницкого	2	для размещения блокированных жилых домов	573 +/-8	408990.21	_____	Аренда
177	:338		2	для эксплуатации многоэтажного (многоквартирного) жилого дома.	4428	11972337.84	_____	_____
178	:339		2	для строительства многоэтажного (многоквартирного) жилого дома	12307	32873350.77	_____	Аренда; Залог в силу закона
179	:340	Кировская обл, г Кирово-Чепецк	2	для размещения здания детского сада	12988 +/-40	24836303	Постоянное (бессрочное) пользование	_____
180	:341	Местоположение установлено относительно ориентира, расположенного в границах участка. Ориентир - здание. Почтовый адрес ориентира: обл. Кировская г. Кирово-Чепецк пер. Новостроевский д. 3б	2	личное подсобное хозяйство	883	607018.35	Собственность	_____

инженер 1 категории
(наименование должности)

М.П.

(подпись)

/ Пегушина Л. П. /
(инициалы, фамилия)

филиал федерального государственного бюджетного учреждения «Федеральная кадастровая палата Федеральной службы государственной регистрации, кадастра и картографии» по Кировской области

(полное наименование органа кадастрового учета, осуществляющего государственный кадастровый учет земельных участков на территории соответствующего кадастрового округа)

КПТ.1

КАДАСТРОВЫЙ ПЛАН ТЕРРИТОРИИ

30.07.2014 г №90/14-147080

Номер п/п	Кадастровый номер земельного участка	Местоположение (адрес)	Категория земель	Разрешенное использование	Площадь, кв.м	Кадастровая стоимость (руб)	Вид вещного права	Обременения
1	2	3	4	5	6	7	8	9
181	:342		2	земли администрации (резервная территория)	150	1	_____	_____
182	:346	Местоположение установлено относительно ориентира, расположенного в границах участка. Почтовый адрес ориентира: Кировская обл, г Кирово-Чепецк, ул Рудницкого	2	для производственной деятельности	5063 +/- 25	521843.41	Собственность	_____
183	:347	Местоположение установлено относительно ориентира, расположенного в границах участка. Почтовый адрес ориентира: Кировская обл, г Кирово-Чепецк, ул Рудницкого	2	для эксплуатации защитного сооружения гражданской обороны	619 +/-9	63800.33	_____	_____
184	:348	Местоположение установлено относительно ориентира, расположенного в границах участка. Почтовый адрес ориентира: Кировская обл, г Кирово-Чепецк, ул Пушкина	2	Размещение жилых домов	1400 +/- 13	3999072	Собственность	_____
185	:350	Кировская обл, г Кирово-Чепецк, пер Новостроевский	2	для строительства офисно-складского здания	687 +/-9	1937181.99	_____	Аренда
186	:351	Кировская обл, г Кирово-Чепецк	2	для эксплуатации кооперативных и служебных гаражей	255 +/-6	696846.15	Собственность	Аренда
187	:352	Кировская обл, г Кирово-Чепецк	2	земли администрации (хоккейная коробка)	3979 +/- 22	7608842.75	Собственность	_____

инженер 1 категории

(наименование должности)

М.П.

(подпись)

/ Пегушина Л. П. /

(инициалы, фамилия)

филиал федерального государственного бюджетного учреждения «Федеральная кадастровая палата Федеральной службы государственной регистрации, кадастра и картографии» по Кировской области

(полное наименование органа кадастрового учета, осуществляющего государственный кадастровый учет земельных участков на территории соответствующего кадастрового округа)

КПТ.1

КАДАСТРОВЫЙ ПЛАН ТЕРРИТОРИИ

30.07.2014 г №90/14-147080

Номер п/п	Кадастровый номер земельного участка	Местоположение (адрес)	Категория земель	Разрешенное использование	Площадь, кв.м	Кадастровая стоимость (руб)	Вид вещного права	Обременения
1	2	3	4	5	6	7	8	9
188	:353	Кировская обл, г Кирово-Чепецк, ул Луначарского	2	для продолжения строительства комплекса административно-торговых зданий	1614 +/- 14	4155388.26	Собственность	_____
189	:354	Кировская обл, г Кирово-Чепецк, ул Луначарского	2	для продолжения строительства комплекса административно-торговых зданий	3668 +/- 21	9352409.64	Собственность	_____
190	:355	Кировская обл, г Кирово-Чепецк, ул Луначарского	2	для производственной деятельности	1532 +/- 14	157903.24	Собственность	_____
191	:356	Кировская обл, г Кирово-Чепецк, ул Луначарского	2	для производственной деятельности	714 +/-9	73591.98	Собственность	_____
192	:2829	Кировская обл, г Кирово-Чепецк, пр-кт Россия	2	для размещения среднеэтажных и многоэтажных жилых домов (многоквартирных 5-9 этажей)	1633 +/- 14	4719859.9	Сведения о земельных участках носят временный характер	_____
4	Особые отметки:		_____					

Категория земель - цифрами обозначено:

2 - Земли населенных пунктов

8 - Категория не установлена

инженер 1 категории

(наименование должности)

М.П.

(подпись)

/ Пегушина Л. П. /

(инициалы, фамилия)

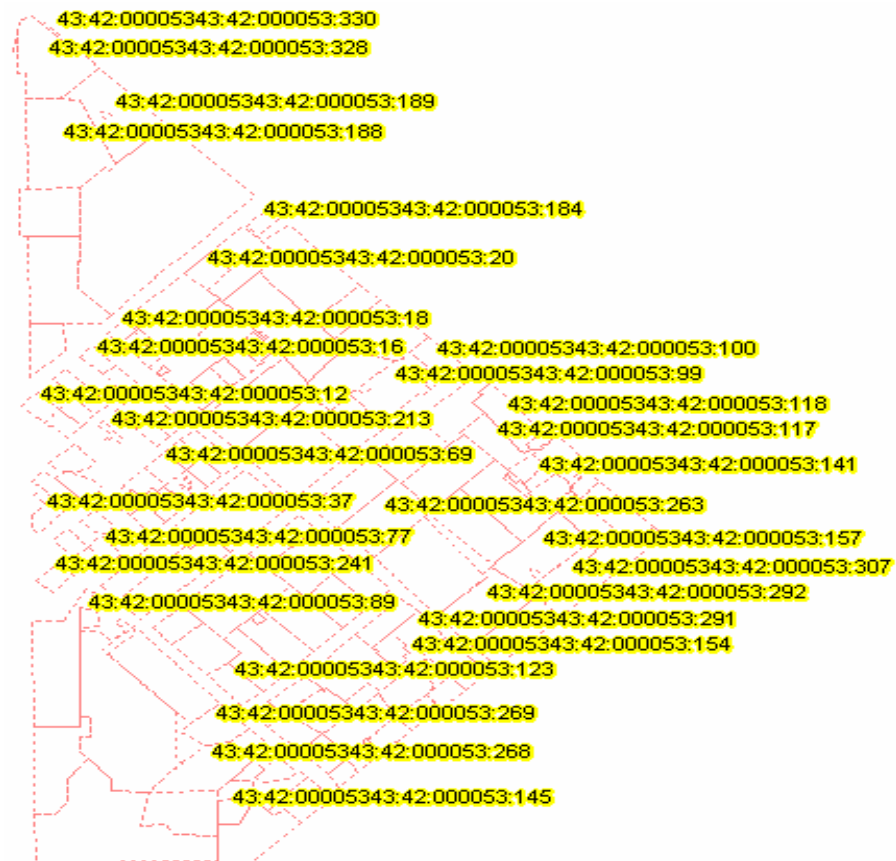
КАДАСТРОВЫЙ ПЛАН ТЕРРИТОРИИ

30.07.2014 г №90/14-147080

Номер кадастрового квартала:

43:42:000053

1 План (чертеж, схема) земельных участков, расположенных в кадастровом квартале:



2 Масштаб:

инженер I категории
(наименование должности)


М.П.

(подпись)

/ Перушина Л. П. /
(инициалы, фамилия)

ПРИЛОЖЕНИЯ

Инв. № подл.	Подп. и дата	Взам. инв. №					14-ПЗ	Лист
								22
			Изм.	Кол.уч.	Лист	№ док.		Подп.



Саморегулируемая организация, основанная на членстве лиц, выполняющих инженерные изыскания, регистрационный номер в государственном реестре СРО-И-005-26102009

некоммерческое партнерство саморегулируемая организация
"Объединение инженеров изыскателей"

107023, г. Москва, пл. Журавлёва, д. 2, стр. 2, этаж 5, пом. 1

www.obeng.ru
www.izisk.obeng.ru

г. Москва

23 января 2012 г.

СВИДЕТЕЛЬСТВО

О ДОПУСКЕ К ОПРЕДЕЛЕННОМУ ВИДУ ИЛИ ВИДАМ РАБОТ,
КОТОРЫЕ ОКАЗЫВАЮТ ВЛИЯНИЕ НА БЕЗОПАСНОСТЬ
ОБЪЕКТОВ КАПИТАЛЬНОГО СТРОИТЕЛЬСТВА

№ И.005.43.1572.01.2012

Выдано члену саморегулируемой организации

**Общество с ограниченной ответственностью
"Инженерные изыскания"**

ОГРН 1104345016577, ИНН 4345285788

610035, обл. Кировская, г. Киров, ул. Производственная, д. 29, оф. 5

Основание выдачи Свидетельства:

протокол заседания Совета Партнерства от 20 декабря 2011 г. № 30598-12-2011/И

Настоящим Свидетельством подтверждается допуск к работам, указанным в приложении к настоящему Свидетельству, которые оказывают влияние на безопасность объектов капитального строительства.

Начало действия с 23 января 2012 г.

Свидетельство без приложения не действительно.

Свидетельство выдано без ограничения срока и территории его действия.

Президент

В.А. Акопджанов



ПРИЛОЖЕНИЕ

к Свидетельству о допуске к определенному
виду или видам работ, которые оказывают
влияние на безопасность объектов
капитального строительства
от « 23 » января 2012 г.
№ И.005.43.1572.01.2012

ВИДЫ

работ, которые оказывают влияние на безопасность объектов капитального
строительства (кроме особо опасных и технически сложных объектов, объектов
использования атомной энергии) и о допуске к которым член
Некоммерческого партнерства саморегулируемой организации
"Объединение инженеров изыскателей"
Общество с ограниченной ответственностью
"Инженерные изыскания"
имеет Свидетельство

№	Наименование вида работ
1.	Работы в составе инженерно-геодезических изысканий
1.1.	Создание опорных геодезических сетей
1.2.	Геодезические наблюдения за деформациями и осадками зданий и сооружений, движениями земной поверхности и опасными природными процессами
1.3.	Создание и обновление инженерно-топографических планов в масштабах 1:200 - 1:5000, в том числе в цифровой форме, съемка подземных коммуникаций и сооружений
1.4.	Трассирование линейных объектов
1.5.	Инженерно-гидрографические работы
1.6.	Специальные геодезические и топографические работы при строительстве и реконструкции зданий и сооружений
2.	Работы в составе инженерно-геологических изысканий
2.1.	Инженерно-геологическая съемка в масштабах 1:500 - 1:25000
2.2.	Проходка горных выработок с их опробованием, лабораторные исследования физико-механических свойств грунтов и химических свойств проб подземных вод
2.3.	Изучение опасных геологических и инженерно-геологических процессов с разработкой рекомендаций по инженерной защите территории
2.4.	Гидрогеологические исследования
2.5.	Инженерно-геофизические исследования
2.6.	Инженерно-геокринологические исследования
2.7.	Сейсмологические и сеймотектонические исследования территории, сейсмическое микрозонирование
3.	Работы в составе инженерно-гидрометеорологических изысканий
3.1.	Метеорологические наблюдения и изучение гидрологического режима водных объектов



3.2.	Изучение опасных гидрометеорологических процессов и явлений с расчетами их характеристик
3.3.	Изучение русловых процессов водных объектов, деформаций и переработки берегов
3.4.	Исследования ледового режима водных объектов
4.	Работы в составе инженерно-экологических изысканий
4.1.	Инженерно-экологическая съемка территории
4.2.	Исследования химического загрязнения почвогрунтов, поверхностных и подземных вод, атмосферного воздуха, источников загрязнения
4.3.	Лабораторные химико-аналитические и газохимические исследования образцов и проб почвогрунтов и воды
4.4.	Исследования и оценка физических воздействий и радиационной обстановки на территории
5.	Работы в составе инженерно-геотехнических изысканий (Выполняются в составе инженерно-геологических изысканий или отдельно на изученной в инженерно-геологическом отношении территории под отдельные здания и сооружения)
5.1.	Проходка горных выработок с их опробованием и лабораторные исследования механических свойств грунтов с определением характеристик для конкретных схем расчета оснований фундаментов
5.2.	Полевые испытания грунтов с определением их стандартных прочностных и деформационных характеристик (штамповые, сдвиговые, прессиометрические, срезные). Испытания эталонных и натуральных свай
5.3.	Определение стандартных механических характеристик грунтов методами статического, динамического и бурового зондирования
5.4.	Физическое и математическое моделирование взаимодействия зданий и сооружений с геологической средой
5.5.	Специальные исследования характеристик грунтов по отдельным программам для нестандартных, в том числе нелинейных методов расчета оснований фундаментов и конструкций зданий и сооружений
5.6.	Геотехнический контроль строительства зданий, сооружений и прилегающих территорий
6.	Обследование состояния грунтов основания зданий и сооружений

Президент

В.А. Аюлджанов



Прошито, пронумеровано
и скреплено печатью



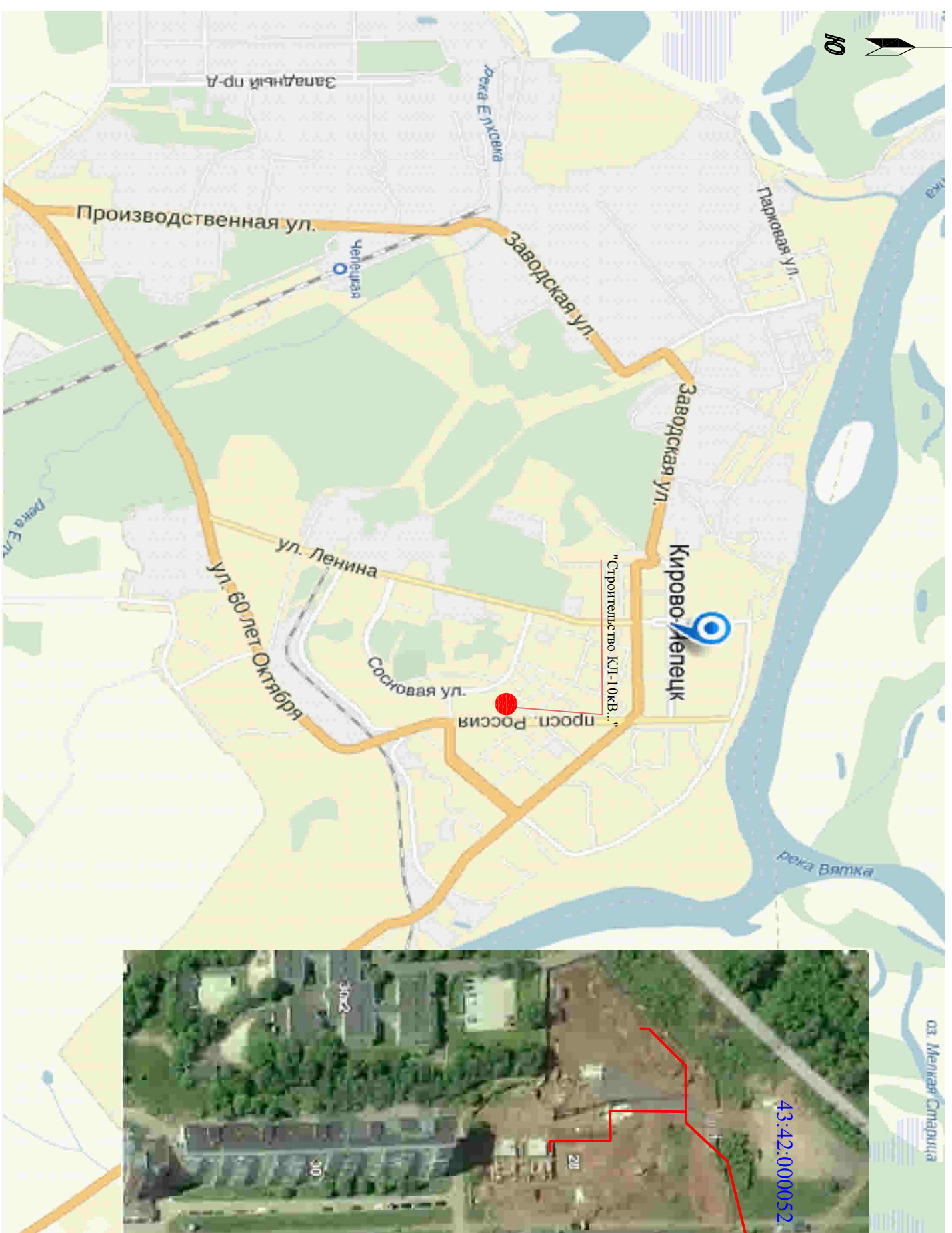
Листов

Акопджанов В.А.

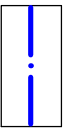

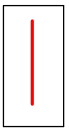
ЧЕРТЕЖИ

Инв. № подл.	Подп. и дата	Взам. инв. №					14-ПЗ	Лист
								23
			Изм.	Кол.уч.	Лист	№ док.		Подп.

**СХЕМА РАСПОЛОЖЕНИЯ ПРОЕКТИРУЕМОЙ ТРАССЫ "КЛ-10кВ, КЛ-0,4кВ В СТРУКТУРЕ МО "ГОРОД КИРОВО-ЧЕПЕЦК"
(Фрагмент карты) М 6/м**



УСЛОВНЫЕ ОБОЗНАЧЕНИЯ:

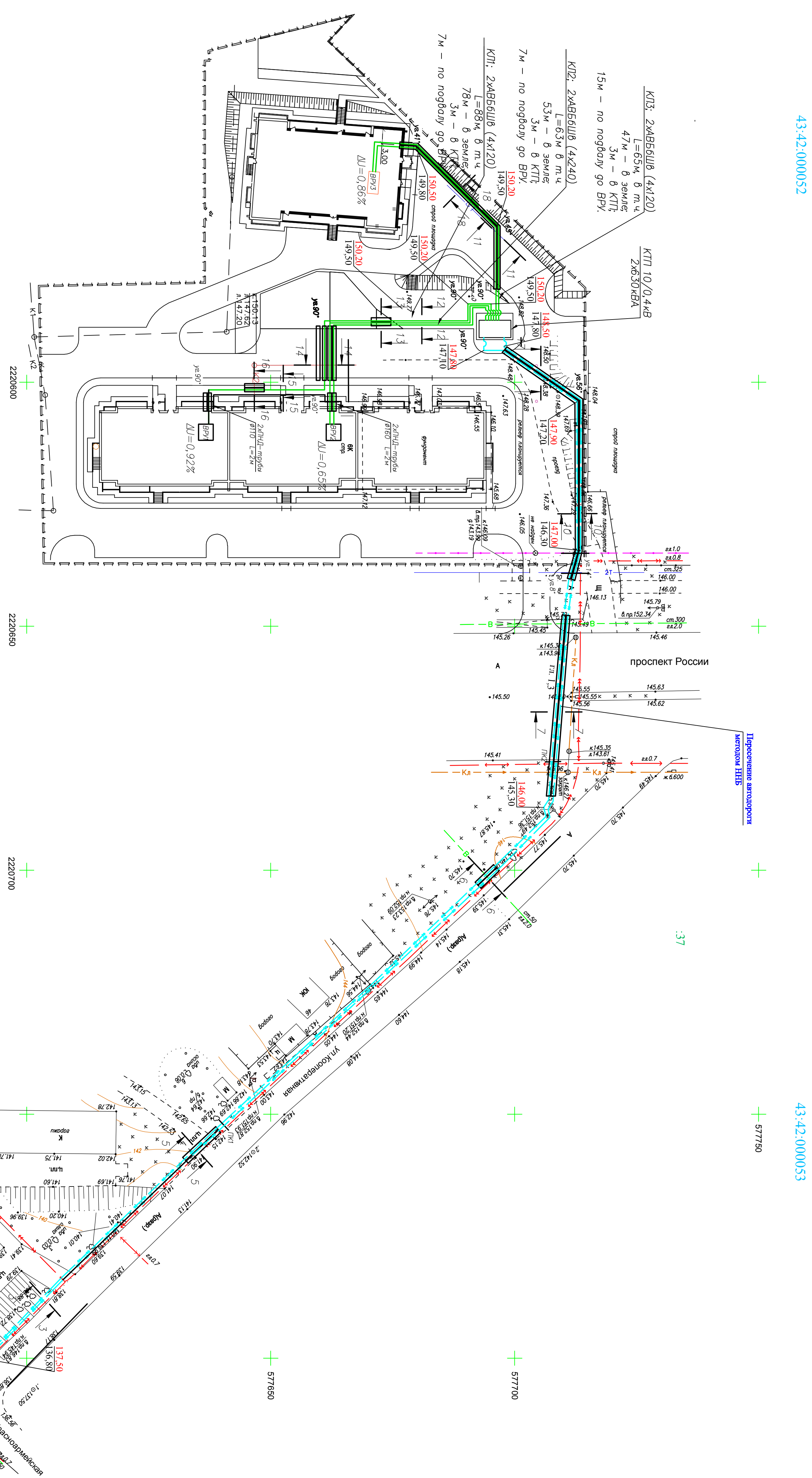
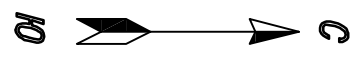
-  - граница кадастрового квартала
-  - кадастровый номер квартала
43:42:000052
-  - проектируемая КЛ-10кВ, КЛ-0,4кВ

Согласовано			

Инов. N подл.	Подпись и дата	Взамен инв. N

Изм	Кол	Лист	Листок	Подпись	Дата	Проект планировки территории с проектом межевания в его составе для строительства линейного объекта - "Строительство КЛ-10кВ, КЛ-0,4кВ и установка новой двух-трансформаторной КТП для электрообеспечения многоквартирных жилых домов, расположенного по адресу: г. Кирово-Чепецк, проспект России д.28 и д.28 кор.1"
Директор		Вактин С.Ю.				Проект планировки и проект межевания территории
Рук. проекта		Марихина Е.В.				
Разработал		Чарушникова				
Н. контроль		Вактин С.Ю.				Схема расположения проектируемой КЛ -10кВ, КЛ-0,4кВ (М 6/м)
						"Инженерные изыскания" г. Киров
						Стадия Лист Листов ППТ 1 5

СХЕМА ВЕРТИКАЛЬНОЙ ПЛАНИРОВКИ И ИНЖЕНЕРНОЙ ПОДГОТОВКИ ТЕРРИТОРИИ



43:42:000052

43:42:000053

УСЛОВНЫЕ ОБОЗНАЧЕНИЯ:

- 179.50 - отмеска земли
- 178.50 - отмеска набегов в земле
- проектируемая КЛ 10кВ
- проектируемая КЛ 0,4кВ

259

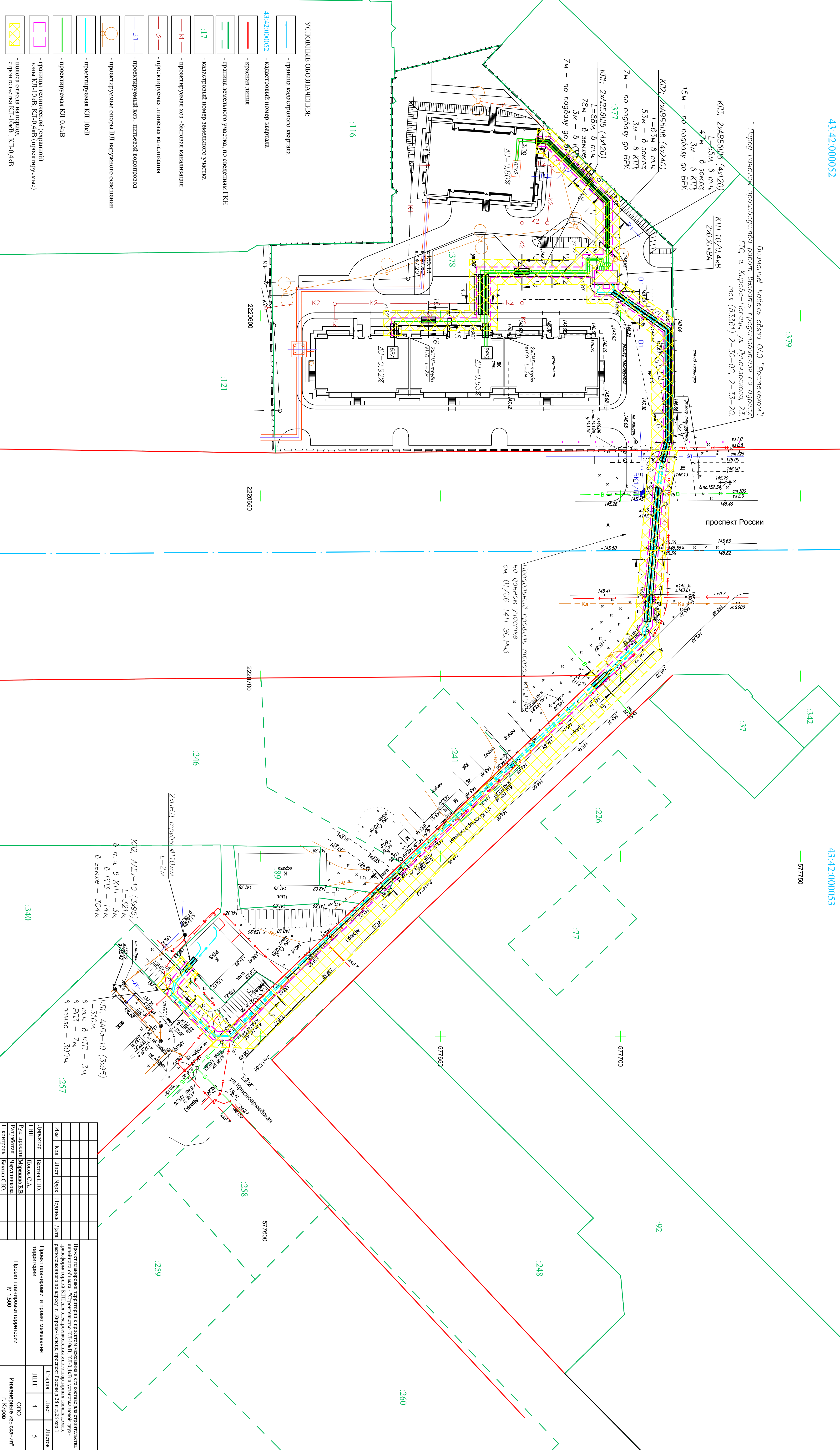
Имя	Код	Лист	Наим	Получен	Дата	Проект планировки и проект межевания территории	Статус	Лист	Листов
Директор			Иванов С.Ю.			Проект планировки территории с проектом межевания в его составе для строительства жилого объекта - "Сколково" КД-10кВ, КД-0,4кВ и участка новой дорожно-транспортной сети по адресу: г. Королёв, Московская область, проект России 2.58 и 2.58 корп.1"	ПлП	3	5
Ген.проектант			Иванов С.А.				С	3	5
Рук.проектант			Иванов С.А.				С	3	5
Работавшая			Иванов С.А.				С	3	5
Инженер			Иванов С.А.				С	3	5

ПРОЕКТ ПЛАНИРОВКИ ТЕРРИТОРИИ

С
А
Ю

ПЕРЕЧЕНЬ ЗАКАЗЧИКАМИ УЧАСТКОВ ЛЮБИТЕЛЬСКИХ ВО ВРЕМЯ ПЕРИОДА СТРОИТЕЛЬСТВА

Кадастровый номер земельного участка	Вид разрешенного использования	Вид градостроительного назначения участка (к. м)	Проектная мощность участка (кВт)	Площадь участка (кв. м) (на период строительства)
43-42-000052-340	для размещения объектов складского назначения	Итого:	428	3199
43-42-000052-340	для размещения объектов складского назначения	Итого:	28	169
43-42-000052-391	для размещения объектов складского назначения	Итого:	187	1625
43-42-000052-378	для размещения объектов складского назначения	Итого:	184	1171
43-42-000052-340	для размещения объектов складского назначения	Итого:	28	191



УСЛОВНЫЕ ОБОЗНАЧЕНИЯ:

- граница кадастрового квартала
- кадастровый номер квартала 43-42-000052
- красная линия
- граница земельного участка, по сведениям ГИС
- кадастровый номер земельного участка :17
- проектная ход.-бетонная канализация К1
- проектная ливневая канализация К2
- проектная ход.-линейной водопровод В1
- проектные опоры В1 наружного освещения
- проектная КЛ 10кВ
- проектная КЛ 0,4кВ
- граница технической (охранной) зоны КЛ 10кВ, КЛ 0,4кВ (проектируемые)
- полоса отвода на период строительства КЛ 10кВ, КЛ 0,4кВ

Имя	Колл	Лист	Наим	Полнота	Дата
Директор	Каткин С.Ю.				
ГМП	Полков С.А.				
Рук. проектом	Куркина Е.В.				
Разработал	Чернышова				
Н.контр.	Каткин С.Ю.				

Проект планировки территории с проектом межевания в его составе для строительства линейного объекта - Строительный КЛ 10кВ, КЛ 0,4кВ и установка новой дорожно-ремонтной линии электропередачи по адресу: г. Кирово-Чепецк, проспект России, д.258 и д.258 корп.1

Проект планировки и проект межевания территории

Проект планировки территории М:1:500

ООО "Инженерные классы"
г. Киров

НЕКОММЕРЧЕСКОЕ ПАРТНЕРСТВО
САМОРЕГУЛИРУЕМАЯ ОРГАНИЗАЦИЯ
«ОБЪЕДИНЕНИЕ ИНЖЕНЕРОВ ИЗЫСКАТЕЛЕЙ»

ООО «ИНЖЕНЕРНЫЕ ИЗЫСКАНИЯ»

**ПРОЕКТ ПЛАНИРОВКИ ТЕРРИТОРИИ
С ПРОЕКТОМ МЕЖЕВАНИЯ В ЕГО СОСТАВЕ
ДЛЯ СТРОИТЕЛЬСТВА ЛИНЕЙНОГО ОБЪЕКТА:
«СТРОИТЕЛЬСТВО КЛ-10кВ, КЛ-0,4кВ И
УСТАНОВКА НОВОЙ
ДВУХТРАНСФОРМАТОРНОЙ КТП ДЛЯ
ЭЛЕКТРОСНАБЖЕНИЯ МНОГОКВАРТИРНЫХ
ЖИЛЫХ ДОМОВ, РАСПОЛОЖЕННЫХ ПО
АДРЕСУ: Г. КИРОВО-ЧЕПЕЦК, ПРОСПЕКТ
РОССИИ ДОМ 28 И ДОМ 28 КОР.1»**

ГРАДОСТРОИТЕЛЬНЫЙ ПЛАН

г. Киров 2014г.

2. Информация о разрешенном использовании земельного участка, требованиях к назначению, параметрам и размещению объекта капитального строительства

Действие градостроительного регламента не распространяется на земельные участки, занятые линейными объектами

(наименование представительного органа местного самоуправления, реквизиты акта об утверждении правил землепользования и застройки, информация обо всех предусмотренных градостроительным регламентом видах разрешенного использования земельного участка (за исключением случаев предоставления земельного участка для государственных или муниципальных нужд)

2.1. Информация о разрешенном использовании земельного участка

основные виды разрешенного использования земельного участка:

—

условно разрешенные виды использования земельного участка:

—

вспомогательные виды разрешенного использования земельного участка:

—

2.2. Требования к назначению, параметрам и размещению объекта капитального строительства на указанном земельном участке. Назначение объекта капитального строительства

Назначение объекта капитального строительства

№ Заполнение не требуется, -
 (согласно чертежу градостроительного плана) (назначение объекта капитального строительства)

2.2.1. Предельные (минимальные и (или) максимальные) размеры земельных участков объектов капитального строительства, в том числе площадь

Кадастровый номер земельного участка согласно чертежу градостр. плана	1. Длина (метров)	2. Шири-на (метров)	3. Полоса отчужде-ния	4. Охранные зоны	5. Площадь земельного участка (га)	6. Номер объекта кап. стр-ва согласно чертежу градостр. плана	7. Размер (м ²)	
							макс.	мин.
<i>Заполнение не требуется</i>								

2.2.2. Предельное количество этажей _____ *Заполнение не требуется*
или предельная высота зданий, строений, сооружений _____ м.

2.2.3. Максимальный процент застройки в границах земельного участка _____ *Заполнение не требуется* процентов.

2.2.4. Иные показатели: *Заполнение не требуется*

2.2.5. Требования к назначению, параметрам и размещению объекта капитального строительства на указанном земельном участке

Назначение объекта капитального строительства

№ 2 _____, _____ *Трасса КЛ-10кВ, КЛ-0,4кВ....*
(согласно чертежу) (назначение объекта капитального строительства)

Предельные (минимальные и (или) максимальные) размеры земельных участков:

Номер участка согласно чертежу градостроительного плана	Длина (м)	Ширина (м)	Площадь (га)	Полоса отчуждения	Охранные зоны
-	428	4	0,1105	-	- охранный зона электрических сетей

3. Информация о расположенных в границах земельного участка объектах капитального строительства и объектах культурного наследия

3.1. Объекты капитального строительства

№ _____, _____
(согласно чертежу градостроительного плана) (назначение объекта капитального строительства)

инвентаризационный или кадастровый номер _____

технический или кадастровый паспорт объекта подготовлен _____
(дата)

(наименование организации (органа) государственного кадастрового учета объектов недвижимости или государственного технического учета и технической инвентаризации объектов капитального строительства)

3.2. Объекты, включенные в единый государственный реестр объектов культурного наследия (памятников истории и культуры) народов Российской Федерации

№ _____, _____
(согласно чертежу градостроительного плана) (назначение объекта культурного наследия)

(наименование органа государственной власти, принявшего решение о включении выявленного объекта культурного наследия в реестр, реквизиты этого решения)

регистрационный номер в реестре _____

от _____
(дата)

4. Информация о возможности или невозможности разделения земельного участка

(наименование и реквизиты документа, определяющего возможность или невозможность разделения)

