



ФОРМИРОВАНИЕ  
КОМФОРТНОЙ  
ГОРОДСКОЙ СРЕДЫ



АДМИНИСТРАЦИЯ  
ГОРОДА КИРОВО-ЧЕПЕЦК

***Дизайн-проект***  
*благоустройства дворовых территорий*  
*многоквартирных домов №№ 5, 7 по ул. Чепецкая*



# Опорный план

# Условные обозначения

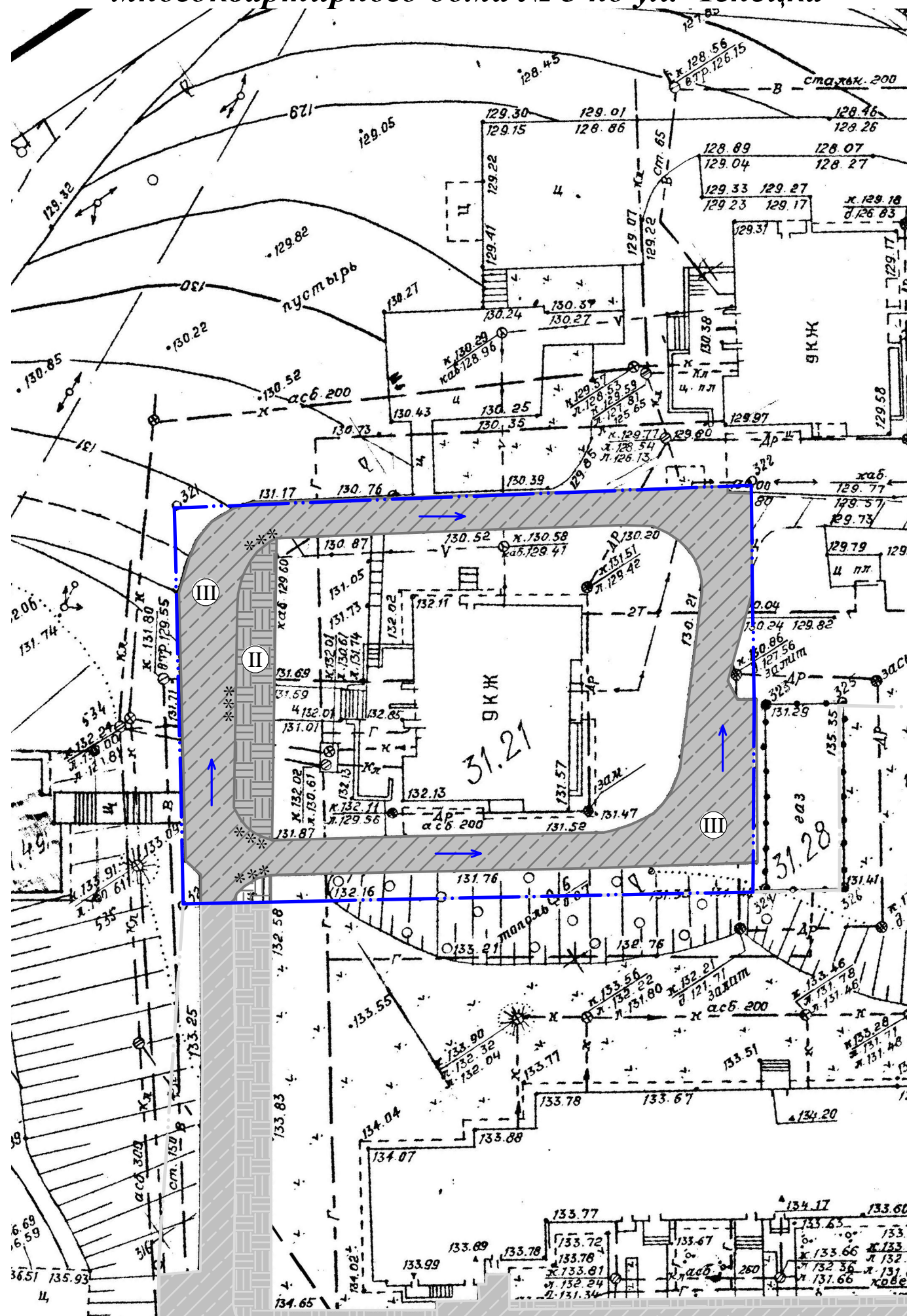


- - - - граница проектирования
- - граница земельного участка МКД
- проезды, тротуары, площадки
- жилые дома, строения
- деревья, кустарники, газон


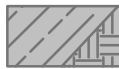




Изм.	Кол.	Лист	№ док	Подпись	Дата
Разраб.					
Пров.					

Выполнение работ по ремонту дворовых территорий многоквартирных домов №№ 5, 7 по ул. Чепецкая			
Дизайн - проект	Стадия	Лист	Листов
Э	Э	2	7
Опорный план			

# План благоустройства дворовой территории многоквартирного дома № 5 по ул. Чепецка

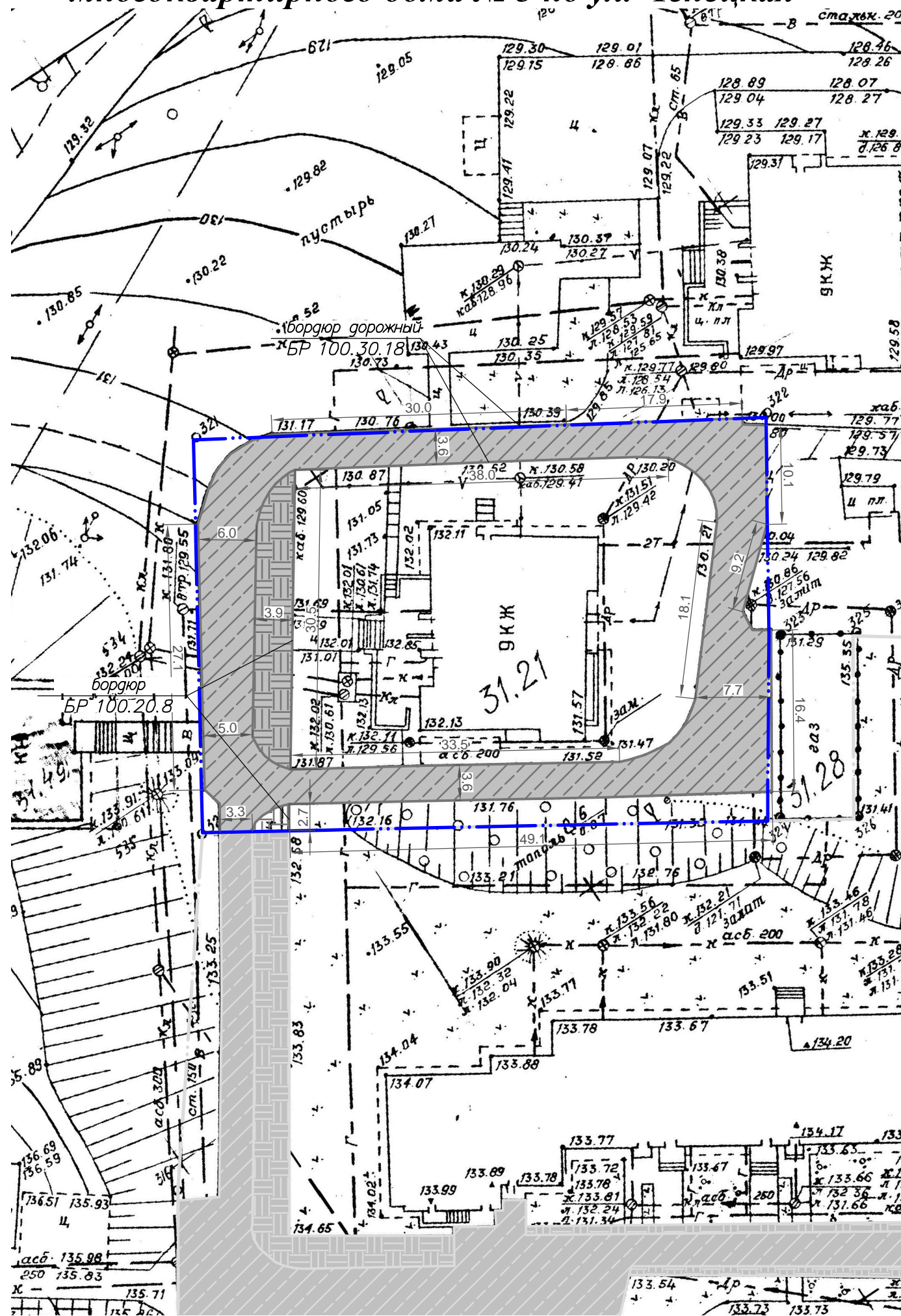


## Условные обозначения





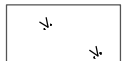
-  - граница земельного участка МКД
-  - проезды, тротуары (ремонт)
-  - жилые дома, строения
-  - деревья, кустарники, газон
-  - тип покрытия (см. лист 7)
-  - место понижения бортовых камней

						Выполнение работ по ремонту дворовых территорий многоквартирных домов №№ 5, 7 по ул. Чепецкая			
Изм.	Кол.	Лист	№ док	Подпись	Дата		Стадия	Лист	Листов
Разраб.						Дизайн - проект	Э	3	7
Пров.									
План благоустройства дворовой территории многоквартирного дома № 5 по ул. Чепецкая									

# Разбивочный план дворовой территории многоквартирного дома № 5 по ул. Чепецкая

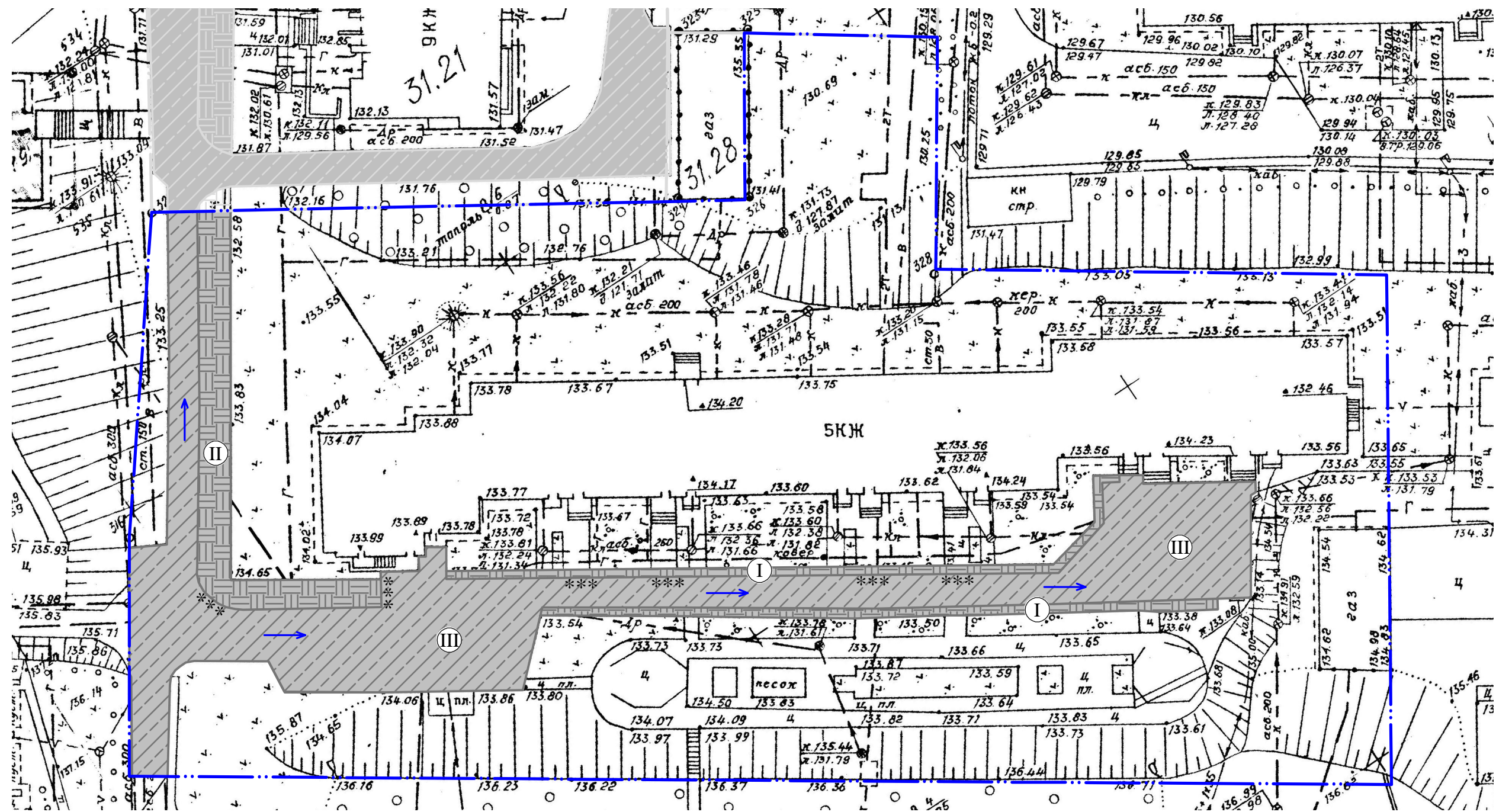


## Условные обозначения

-  - граница земельного участка МКД
-  - проезды (ремонт)  $S = 868$  кв.м.
-  - тротуары (ремонт)  $S = 126$  кв.м.
-  - жилые дома, строения
-  - деревья, кустарники, газон

						Выполнение работ по ремонту дворовых территорий многоквартирных домов №№ 5, 7 по ул. Чепецкая			
Изм.	Кол.	Лист	№ док	Подпись	Дата				
Разраб.						Дизайн - проект	Стадия	Лист	Листов
Пров.							Э	4	7
						Разбивочный план дворовой территории многоквартирного дома № 5 по ул. Чепецкая			

# План благоустройства дворовой территории многоквартирного дома № 7 по ул. Чепецкая



## Условные обозначения

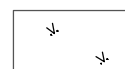
--- - граница земельного участка МКД



- проезды, тротуары (ремонт)



- жилые дома, строения



- деревья, кустарники, газон



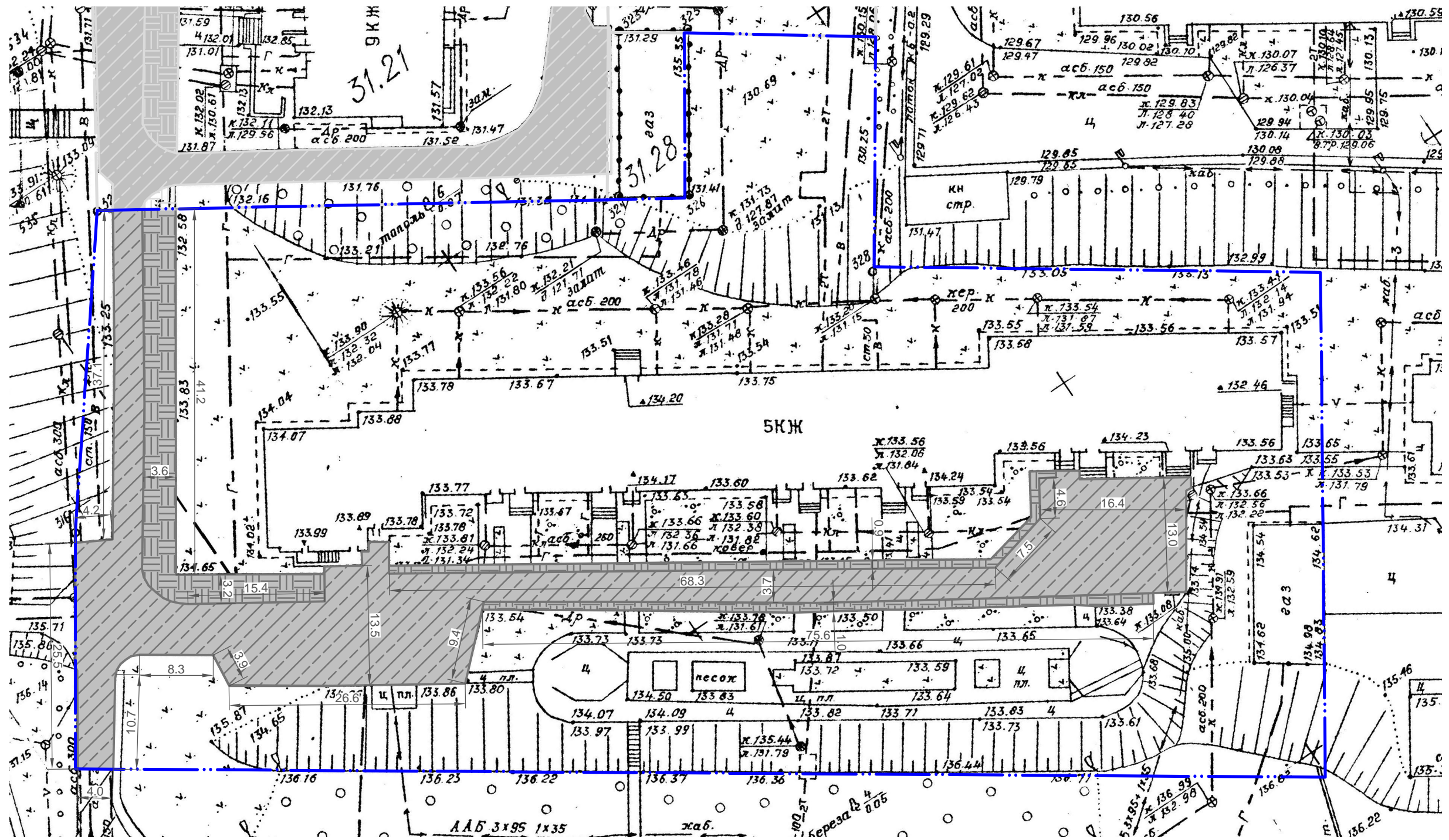
- тип покрытия (см. лист 7)







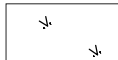
- место понижения бортовых камней

						Выполнение работ по ремонту дворовых территорий многоквартирных домов №№ 5, 7 по ул. Чепецкая			
Изм.	Кол.	Лист	№ док	Подпись	Дата	Дизайн - проект	Стадия	Лист	Листов
Разраб.							Э	5	7
Пров.							План благоустройства дворовой территории многоквартирного дома № 7 по ул. Чепецкая		

# Разбивочный план дворовой территории многоквартирного дома № 7 по ул. Чепецкая



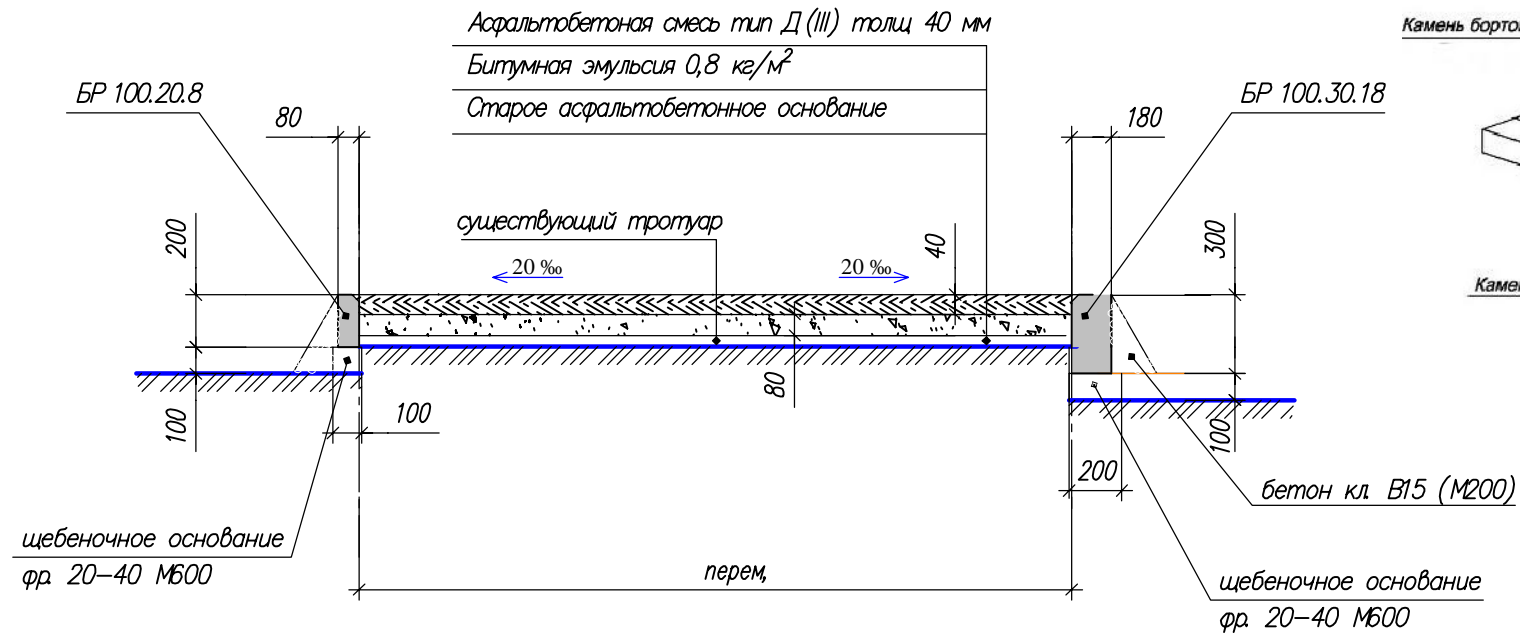
## Условные обозначения

-  - граница земельного участка МКД
-  - проезды (ремонт)  $S = 1197$  кв.м.
-  - тротуары (ремонт)  $S = 210$  кв.м.
-  - жилые дома, строения
-  - деревья, кустарники, газон

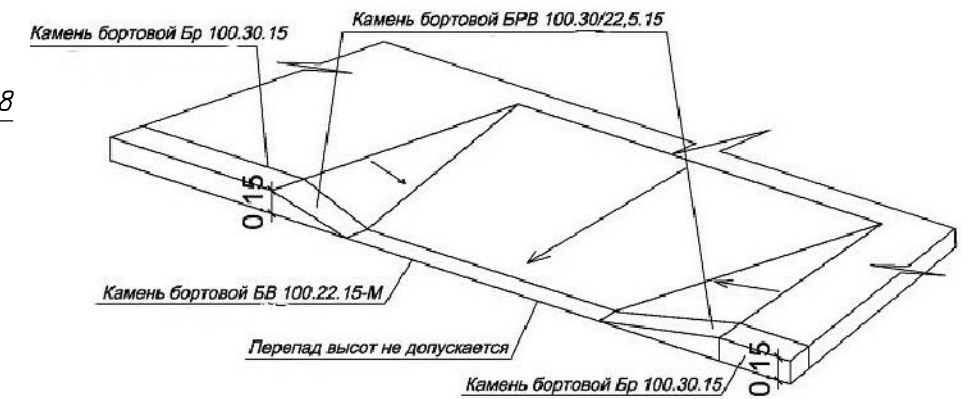
Изм.	Кол.	Лист	№ док	Подпись	Дата	Выполнение работ по ремонту дворовых территорий многоквартирных домов №№ 5, 7 по ул. Чепецкая			
Разраб.						Дизайн - проект	Стадия	Лист	Листов
Пров.							Э	6	7
Разбивочный план дворовой территории многоквартирного дома № 7 по ул. Чепецкая									

# Узлы конструкций покрытий

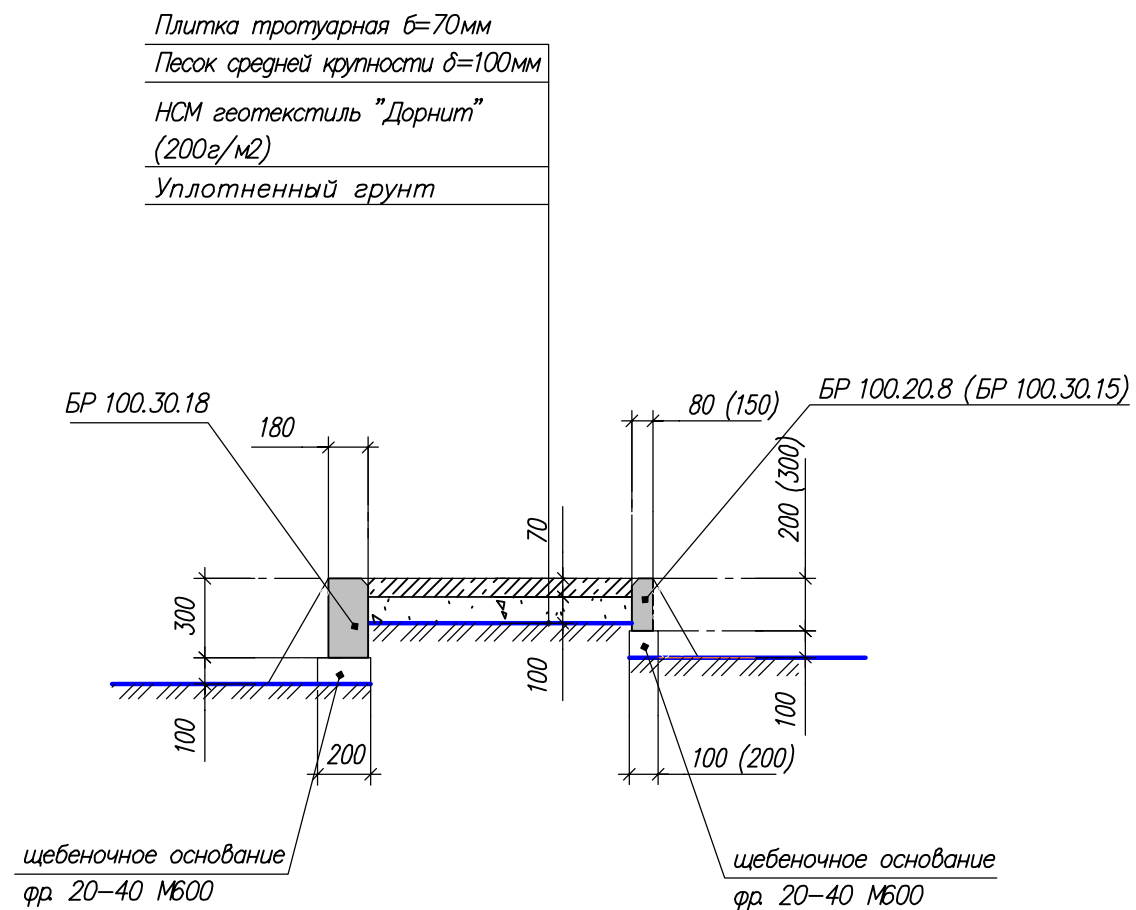
*Tun II*



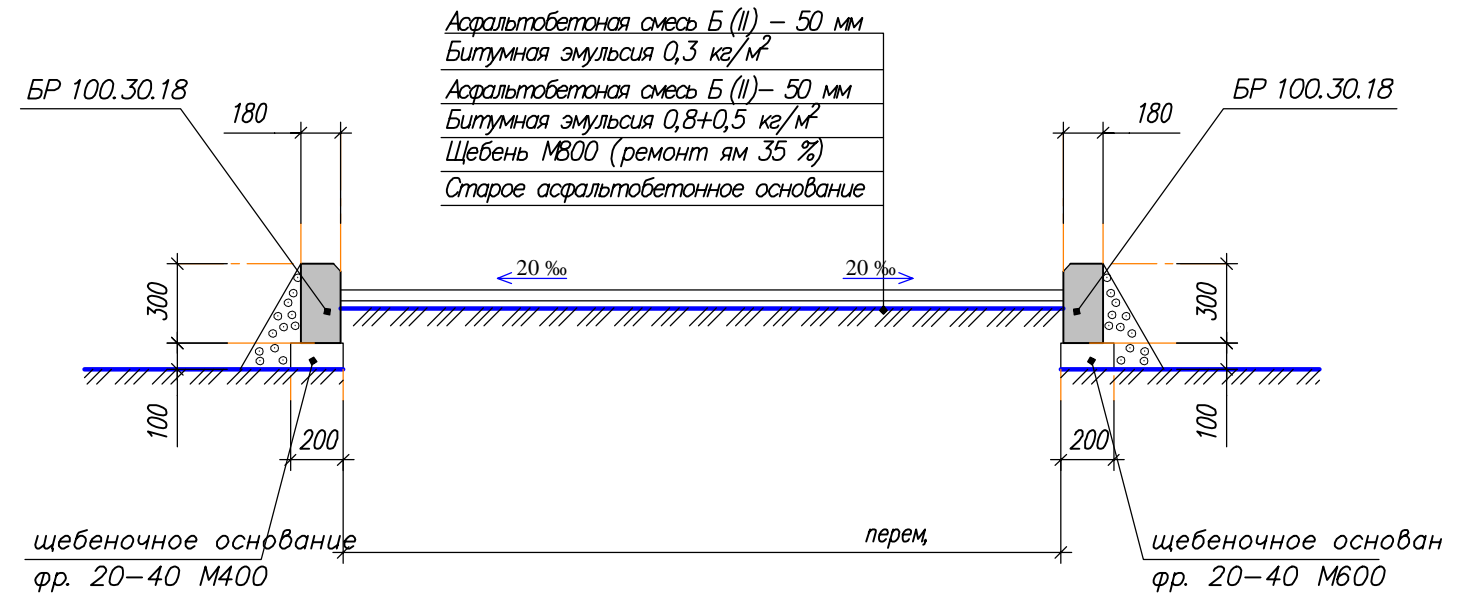
## Схема понижения бортовых камней



*Tun I*



*Tun III*



Изм.	Кол.	Лист	№ док	Подпись	Дата	Выполнение работ по ремонту дворовых территорий многоквартирных домов №№ 5, 7 по ул. Чепецкая		
Разраб.						Стадия	Лист	Листов
Пров.						Э	7	7
Узлы конструкций покрытий, схема понижения бортовых камней								



*Фотофиксация исходного состояния*

Фото 1



Фото 2



Фото 3




*Визуализация дворовых территорий*



Ул. Чепецкая 7



Ул. Чепецкая 7



Ул. Чепецкая 5