

КАРТА-ПЛАН ТЕРРИТОРИИ

43:42:000018

(номер кадастрового квартала (номера смежных кадастровых кварталов), являющегося (являющихся) территорией, на которой выполняются комплексные кадастровые работы)

Дата подготовки карты-плана территории 10 августа 2023 г.

Пояснительная записка

1. Сведения о заказчике

Администрация муниципального образования "Город Кирово-Чепецк" Кировской области (ОГРН: 1024300751177, ИНН: 4341007902)

(полное наименование органа местного самоуправления муниципального района или городского округа, органа исполнительной власти города федерального значения Москвы, Санкт-Петербурга или Севастополя, основной государственный регистрационный номер, идентификационный номер налогоплательщика)

—

(сведения об утверждении карты-плана территории)

2. Сведения о кадастровом инженерере

Фамилия, имя, отчество (при наличии отчества): Чемоданова Катерина Сергеевна

Страховой номер индивидуального лицевого счета: 14002745202

Контактный телефон: раб.: +7 (8332) 25-16-41 доб.: 237

Адрес электронной почты и почтовый адрес, по которым осуществляется связь с кадастровым инженером: e.belkina@oozemlemer.ru
610002, Кировская область г. Киров, ул. Водопроводная, 43

Наименование саморегулируемой организации кадастровых инженеров (СРО), членом которой является кадастровый инженер:
СРО АКИ "Поволжье"

Номер регистрации в государственном реестре лиц, осуществляющих кадастровую деятельность: 4 047

Сокращенное наименование юридического лица, если кадастровый инженер является работником юридического лица:
ООО "Землемер"

3. Основания выполнения комплексных кадастровых работ

№ 03402000033230061570001, от 29 мая 2023 г., выдан (составлен) Администрация муниципального образования "Город Кирово-Чепецк" Кировской области
(наименование и реквизиты государственного или муниципального контракта на выполнение комплексных кадастровых работ)

4. Перечень документов, использованных при подготовке карты-плана территории

№ п/п	Наименование документа	Реквизиты документа
1	2	3
1	Кадастровый план территории	№ КУВИ-001/2023-94049635, от 20 апреля 2023 г., выдан (составлен) Филиал публично-правовой компании "Роскадастр" по Кировской области

1	2	3
2	Выписка из каталогов координат геодезических пунктов МСК-43 в местной системе координат система высот Балтийская 1977 года	№ 1816/230, 231, 232, от 10 февраля 2021 г., выдан (составлен) ФГБУ "Центр геодезии, картографии и ИПД"
3	Технический отчет по инвентаризации земель в кадастровом квартале №18 г.Кирово-Чепецка Кировской области	№ 941, от 1 января 1997 г., выдан (составлен) Управление Росреестра по Кировской области
4	планшет ортофотоплана в масштабе 1:2000, 2001 года, с изменениями по состоянию на 2009 г.	№ 6368, выдан (составлен) Управление Росреестра по Кировской области
5	Договор аренды земельного участка 43:42:000018:16	№ 1408, от 19 ноября 2002 г., выдан (составлен) Администрация Кирово-Чепецкого района Кировской области
6	План границ земельного участка, предоставленных в аренду 43:42:000018:18	от 4 ноября 2004 г., выдан (составлен) Администрация Кирово-Чепецкого района Кировской области
7	План границ земельного участка, предоставленных в аренду 43:42:000018:19	от 4 ноября 2004 г., выдан (составлен) Администрация Кирово-Чепецкого района Кировской области
8	Свидетельство на право собственности на землю 43:42:000018:33	серия КВО-42-03-0173, от 22 апреля 1993 г., выдан (составлен) Администрация Кирово-Чепецкого района Кировской области
9	Свидетельство на право собственности на землю 43:42:000018:34	серия КВО-42-03-0172, от 22 апреля 1993 г., выдан (составлен) Администрация Кирово-Чепецкого района Кировской области
10	Свидетельство на право собственности на землю 43:42:000018:39	серия КВО-42-03-0215, от 18 мая 1993 г., выдан (составлен) Администрация Кирово-Чепецкого района Кировской области
11	Свидетельство на право собственности на землю 43:42:000018:41	серия КВО-42-03-0301, от 2 сентября 1993 г., выдан (составлен) Администрация Кирово-Чепецкого района Кировской области
12	Свидетельство на право собственности на землю 43:42:000018:42	от 18 июня 1993 г., выдан (составлен) Администрация Кирово-Чепецкого района Кировской области
13	Свидетельство о государственной регистрации права 43:42:000018:45	№ 43-43-03/251/2006-254, от 1 июня 2006 г., выдан (составлен) Администрация Кирово-Чепецкого района Кировской области
14	Свидетельство на право собственности на землю 43:42:000018:64	серия КВО-42-03-0149, от 15 апреля 1993 г., выдан (составлен) Администрация Кирово-Чепецкого района Кировской области
15	Договор аренды с гражданами и юридическими лицами на земли с/х назначения 43:42:000018:70	№ 622, от 10 июня 1998 г., выдан (составлен) Администрация Кирово-Чепецкого района Кировской области
16	Договор аренды земельного участка 43:42:000018:74	№ 635, от 2 сентября 1998 г., выдан (составлен) Администрация Кирово-Чепецкого района Кировской области
17	Свидетельство на право собственности на землю 43:42:000018:93	серия КВО-42-03-0237, от 21 мая 1993 г., выдан (составлен) Администрация Кирово-Чепецкого района Кировской области
18	Свидетельство о государственной регистрации права 43:42:000018:99	№ 43-01/42-14/2001-39, от 17 октября 2001 г., выдан (составлен) Администрация Кирово-Чепецкого района Кировской области

1	2	3
19	Свидетельство на право собственности на землю 43:42:000018:136	от 18 июня 1993 г., выдан (составлен) Администрация Кирово-Чепецкого района Кировской области
20	Свидетельство на право собственности на землю 43:42:000018:139	серия КВО-42-03-0149, от 15 апреля 1993 г., выдан (составлен) Администрация Кирово-Чепецкого района Кировской области
21	Свидетельство на право собственности на землю 43:42:000018:140	серия КВО-42-03-0148, от 15 апреля 1993 г., выдан (составлен) Администрация Кирово-Чепецкого района Кировской области
22	Свидетельство на право собственности на землю 43:42:000018:145	серия КВО-42-03-0177, от 26 апреля 1993 г., выдан (составлен) Администрация Кирово-Чепецкого района Кировской области
23	Свидетельство о государственной регистрации права 43:42:000018:153	№ 43-01/42-12/2001-186, от 17 сентября 2001 г., выдан (составлен) Администрация Кирово-Чепецкого района Кировской области
24	Договор аренды с гражданами и юридическими лицами на земли с/х назначения 43:42:000018:154	№ 479, от 25 июня 1997 г., выдан (составлен) Администрация Кирово-Чепецкого района Кировской области
25	Свидетельство о государственной регистрации права 43:42:000018:155	№ 43-43-03/547/2006-220, от 29 декабря 2006 г., выдан (составлен) Администрация Кирово-Чепецкого района Кировской области
26	Свидетельство на право собственности на землю 43:42:000018:160	серия КВО-42-03-0368, от 27 января 1994 г., выдан (составлен) Администрация Кирово-Чепецкого района Кировской области
27	Свидетельство на право собственности на землю 43:42:000018:164	серия КВО-42-03-0274, от 2 июля 1993 г., выдан (составлен) Администрация Кирово-Чепецкого района Кировской области
28	Свидетельство на право собственности на землю 43:42:000018:166	серия КВО-42-03-0236, от 21 мая 1993 г., выдан (составлен) Администрация Кирово-Чепецкого района Кировской области
29	План земель, предоставленных в аренду 43:42:000018:171	№ 1175, выдан (составлен) Администрация Кирово-Чепецкого района Кировской области
30	Свидетельство о праве на наследство по завещанию 43:42:000018:180	№ 299/1979, выдан (составлен) Администрация Кирово-Чепецкого района Кировской области

5. Сведения о геодезической основе, использованной при подготовке карты-плана территории

Система координат МСК-43

№ п/п	Название пункта и тип знака геодезической сети	Класс геодезической сети	Координаты, м		Сведения о состоянии на 20 июня 2023 г.		
			Х	У	наружного знака пункта	центра знака	марки
1	2	3	4	5	6	7	8
1	Капитанцы, пирамида	2	572 114,33	2 223 988,59	Сохранился	Сохранился	Сохранился
2	Долганы, пирамида	1	588 170,63	2 223 665,18	Утрачен		
3	Булдаки, сигнал	2	579 917,69	2 207 923,10			

6. Сведения о средствах измерений

№ п/п	Наименование прибора (инструмента, аппаратуры)	Сведения об утверждении типа измерений	Реквизиты свидетельства о поверке прибора (инструмента, аппаратуры)
1	2	3	4
1	Аппаратура геодезическая спутниковая типа PrinCe i30	Номер: в Госреестре 81389-21. Срок действия: 29.03.2026	№С-АЦМ/01-02-2023/219385798 от 01.02.2023г. выдано ООО "АВТОПРОГРЕСС-М" действует до 31.01.2024г.
2	Аппаратура геодезическая спутниковая типа PrinCeP5U	Номер: в Госреестре 79538-20. Срок действия: 06.11.2025	С-АЦМ/18-11-2022/202404533 от 18.11.2022г. ООО "АВТОПРОГРЕСС-М" действительно до 17.11.2023г.
3	Дальномер лазерный Leica DISTO D2	Номер: 38321-16. Срок действия: 28.07.2026	№С-АЦМ/10-02-2023/222032828 от 10.02.2023 выдано ООО "АВТОПРОГРЕСС-М" действует до 09.02.2024г.
4	Тахеометры электронный Spectra Precision Focus 2	Номер: 69004-17. Срок действия: 24.10.2022	№С-АЦМ/10-02-2023/222032826 от 10.02.2023 выдано ООО "АВТОПРОГРЕСС-М" действует до 09.02.2024г.
5	Сканер лазерный аэросъемочный AlphaAir 450	Номер: в Госреестре 84444-22. Срок действия: 24.01.2027	С-АЦМ/18-10-2022/194559503 от 18.10.2022г., выдано ООО "АВТОПРОГРЕСС-М" действительно до 17.10.2023г.

7. Пояснения к разделам карты-плана территории

пояснительная записка

Администрация муниципального образования «Город Кирово-Чепецк» Кировской области и общество с ограниченной ответственностью «Землемер» заключили договор от 29.05.2023 № 03402000033230061570001 на проведение комплексных кадастровых работ на территории муниципального образования «Город Кирово-Чепецк» Кировской 43:42:000027, 43:42:000018, 43:12:000083, 43:12:000110.

Специалистами ООО "Землемер" была проведена горизонтальная съемка местности в границах кадастрового квартала 43:42:000018, с применением геодезической аппаратуры (см.раздел "Инструменты" данного карта-плана территории). В ходе проведения комплексных кадастровых работ:

- 61 земельных участков путем уточнения местоположения границ и площади;
- 2 земельных участка путем исправления реестровой ошибки;
- 36 объектов капитального строительства путем уточнения местоположения;

Согласно Правилам землепользования и застройки городского округа муниципальное образование «Город Кирово-Чепецк» Кировской области, утверждены постановлением администрации муниципального образования «Город Кирово-Чепецк» от 26.08.2021 № 902, в границах кадастрового квартала установлены следующие территориальные зоны:

Ж-1 - зона малоэтажной жилой застройки (усадебный тип).

Согласно ч.1,2,3, п.3, ст.42.8 Федерального закона от 24.07.2007 №221-ФЗ «О кадастровой деятельности» при уточнении местоположения границ земельного участка его площадь увеличивается не более чем на установленные предельные минимальные размеры земельных участков; уменьшается не более чем на десять процентов от площади, сведения о которых содержатся в ЕГРН (при получении значения площади земельного участка, которое меньше значения площади земельного участка, сведения о которой содержатся в ЕГРН подтверждаются путем получения письменного согласия правообладателя такого земельного участка).

Уточнение местоположения границ ранее учтенных земельных участков подготовлено на основании:

- технического отчета по инвентаризации земель в кадастровом квартала №18 г.Кирово-Чепецка Кировской области, инв.№941 от 1996 года, выданного Управлением Росреестра по Кировской области;
- планшет ортофотоплана №6368 в масштабе 1:2000, 2001 года, с изменениями по состоянию на 2009 г.
- Договор аренды земельного участка 43:42:000018:16 №1408 от 19.11.2002 (уточнение проведено в соответствии с документом, подтверждающим прохождение

границ на местности более 15 лет);

- План границ земельного участка, предоставленных в аренду 43:42:000018:18 от 04.11.2004 (уточнение проведено в соответствии с документом, подтверждающим прохождение границ на местности более 15 лет);

- План границ земельного участка, предоставленных в аренду 43:42:000018:19 от 04.11.2004 (уточнение проведено в соответствии с документом, подтверждающим прохождение границ на местности более 15 лет);

- Свидетельство на право собственности на землю 43:42:000018:33 КВО-42-03-0173 от 22.04.1993 (уточнение проведено в соответствии с документом, подтверждающим прохождение границ на местности более 15 лет);

- Свидетельство на право собственности на землю 43:42:000018:34 КВО-42-03-0172 от 22.04.1993 (конфигурация частично не соответствует документу, подтверждающему прохождение границ на местности более 15 лет, определение границ проведено по фактическому закреплению на местности объектами искусственного происхождения – деревянным забором и металлической сеткой, нежилыми строениями; данная граница существует на местности давно, облагорожена);

- Свидетельство на право собственности на землю 43:42:000018:39 КВО-42-03-0215 от 18.05.1993 (уточнение проведено в соответствии с документом, подтверждающим прохождение границ на местности более 15 лет);

- Свидетельство на право собственности на землю 43:42:000018:41 КВО-42-03-0301 от 02.09.1993 (конфигурация частично не соответствует документу, подтверждающему прохождение границ на местности более 15 лет, определение границ проведено по фактическому закреплению на местности объектами искусственного происхождения – деревянным забором и металлической сеткой, нежилыми строениями; данная граница существует на местности давно, облагорожена);

- Свидетельство на право собственности на землю 43:42:000018:42 от 18.06.1993 (конфигурация частично не соответствует документу, подтверждающему прохождение границ на местности более 15 лет, определение границ проведено по фактическому закреплению на местности объектами искусственного происхождения – деревянным забором и металлической сеткой, нежилыми строениями; данная граница существует на местности давно, облагорожена);

- Свидетельство о государственной регистрации права 43:42:000018:45 №43-43-03/251/2006-254 от 01.06.2006 (в документе отсутствует графическое отображение местоположения границ, следовательно, определение границ проведено по фактическому закреплению на местности объектами искусственного происхождения – ограждениями, строениями; данная граница существует на местности давно, облагорожена);

- Свидетельство на право собственности на землю 43:42:000018:64 КВО-42-03-0149 от 15.04.1993

- Договор аренды с гражданами и юридическими лицами на земли с/х назначения 43:42:000018:70 №622 от 10.06.1998 (конфигурация частично не соответствует документу, подтверждающему прохождение границ на местности более 15 лет, определение границ проведено по фактическому закреплению на местности объектами искусственного происхождения – деревянным забором и металлической сеткой, нежилыми строениями; данная граница существует на местности давно, облагорожена);

- Договор аренды земельного участка 43:42:000018:74 №635 от 02.09.1998 (уточнение проведено в соответствии с документом, подтверждающим прохождение границ на местности более 15 лет);

- Свидетельство на право собственности на землю 43:42:000018:93 КВО-42-03-0237 от 21.05.1993 (конфигурация частично не соответствует документу, подтверждающему прохождение границ на местности более 15 лет, определение границ проведено по фактическому закреплению на местности объектами искусственного происхождения – деревянным забором и металлической сеткой, нежилыми строениями; данная граница существует на местности давно, облагорожена);

- Свидетельство о государственной регистрации права 43:42:000018:99 № 43-01/42-14/2001-39 от 17.10.2001 (в документе отсутствует графическое отображение местоположения границ, следовательно, определение границ проведено по фактическому закреплению на местности объектами искусственного происхождения – ограждениями, строениями; данная граница существует на местности давно, облагорожена);

- Свидетельство на право собственности на землю 43:42:000018:136 от 18.06.1993

- Свидетельство на право собственности на землю 43:42:000018:139 КВО-42-03-0149 от 15.04.1993

- Свидетельство на право собственности на землю 43:42:000018:140 КВО-42-03-0148 от 15.04.1993 (уточнение проведено в соответствии с документом,

подтверждающим прохождение границ на местности более 15 лет);

- Свидетельство на право собственности на землю 43:42:000018:145 КВО-42-03-0177 26.04.1993 (конфигурация частично не соответствует документу, подтверждающему прохождение границ на местности более 15 лет, определение границ проведено по фактическому закреплению на местности объектами искусственного происхождения – деревянным забором и металлической сеткой, нежилыми строениями; данная граница существует на местности давно, облагорожена);

- Свидетельство о государственной регистрации права 43:42:000018:153 № 43-01/42-12/2001-186 от 17.09.1993

- Договор аренды с гражданами и юридическими лицами на земли с/х назначения 43:42:000018:154 №479 25.06.1997 (конфигурация частично не соответствует документу, подтверждающему прохождение границ на местности более 15 лет, определение границ проведено по фактическому закреплению на местности объектами искусственного происхождения – деревянным забором и металлической сеткой, нежилыми строениями; данная граница существует на местности давно, облагорожена);

- Свидетельство о государственной регистрации права 43:42:000018:155 №43-43-03/547/2006-220 от 29.12.2006 (в документе отсутствует графическое отображение местоположения границ, следовательно, определение границ проведено по фактическому закреплению на местности объектами искусственного происхождения – ограждениями, строениями; данная граница существует на местности давно, облагорожена);

- Свидетельство на право собственности на землю 43:42:000018:160 КВО-42-03-0368 от 27.01.1994 (конфигурация частично не соответствует документу, подтверждающему прохождение границ на местности более 15 лет, определение границ проведено по фактическому закреплению на местности объектами искусственного происхождения – деревянным забором и металлической сеткой, нежилыми строениями; данная граница существует на местности давно, облагорожена);

- Свидетельство на право собственности на землю 43:42:000018:164 КВО-42-03-0274 от 02.07.1993 (конфигурация не соответствует документу, подтверждающему прохождение границ на местности более 15 лет, определение границ проведено по фактическому закреплению на местности объектами искусственного происхождения – деревянным забором и металлической сеткой, нежилыми строениями; данная граница существует на местности давно, облагорожена);

- Свидетельство на право собственности на землю 43:42:000018:166 КВО-42-03-0236 от 21.05.1993 (конфигурация не соответствует документу, подтверждающему прохождение границ на местности более 15 лет, определение границ проведено по фактическому закреплению на местности объектами искусственного происхождения – деревянным забором и металлической сеткой, нежилыми строениями; данная граница существует на местности давно, облагорожена);

- План земель, предоставленных в аренду 43:42:000018:171 №1175

- Свидетельство о праве на наследство по завещанию 43:42:000018:180 №299/1979 (в документе отсутствует графическое отображение местоположения границ, следовательно, определение границ проведено по фактическому закреплению на местности объектами искусственного происхождения – ограждениями, строениями; данная граница существует на местности давно, облагорожена);

Уточнение границ земельных участков, расположенных в границах уточняемого кадастрового квартала 43:42:000018 проведено в соответствии с техническим отчетом по инвентаризации земель, а также с учетом фактического землепользования. Границы закреплены на местности объектами искусственного происхождения – забором и нежилыми строениями. Границы участков существуют на местности давно, облагорожены.

Границы уточняемых земельных участков в границах КК №43:42:000018 при проведении кадастровых работ, определялись на местности так же по их фактическому местоположению. Исторически сложившаяся граница существует более 15 лет и закреплена на местности объектами искусственного происхождения - заборами, зданиями, нежилыми строениями и др., что и подтверждается кадастровым планом квартала, содержащийся в технических отчетах, документах о правах на землю и иные документы, содержащие сведения о местоположении границ земельных участков (раздел «Приложение» данного КПТ).

Возражений относительно границ уточняемых земельных участков не поступало, согласительной комиссией конфигурации утверждены.

ОКС с кадастровыми номерами 43:42:000013:75, 43:42:000013:255, 43:42:000013:260 расположены за пределами кадастрового квартала 43:42:000013, поэтому в отношении данных объектов кадастровые работы не проводились, в карта-план ОКС не включены. Фактически объект 43:42:000013:75 находится в кадастровом квартале 43:42:000013; ОКС 43:42:000013:255 и 43:42:000013:260 – в 43:42:000027.

При проведении кадастровых работ было выявлено, что ОКС с кадастровыми номерами 43:42:000018:268, 43:42:000018:283, 43:42:000018:286 прекратили своё существование, следовательно, в отношении данных объектов кадастровые работы не проводились, в данном карта-плане территории ОКС не учитываются; связь с

ЗУ остается. В дальнейшем правообладателями объектов будут проведены работы для снятия ОКС с ГКУ. ?

В контур ОКС с кадастровым номером 43:42:000063:1610 входят основное строение, жилой пристрой и сени, т.к. всё расположено под одной крышей. Веранда в контур объекта не входит из-за некапитальных стен и разных крыш.

Контур ОКС с кадастровым номером 43:42:000018:235 состоит из основного строения; веранда и сени в контур объекта не входят из-за некапитальных стен.

В контур ОКС с кадастровым номером 43:42:000018:236 входят основное строение и сени, т.к. всё расположено под одной крышей. Уборная и крыльцо в контур объекта не включены.

В контур ОКС с кадастровым номером 43:42:000018:241 входят основное строение, жилой пристрой и сени (лит. а) – капитальные стены и общая крыша. Сени (лит. а1) в контур объекта не включены из-за некапитальных стен и разных крыш.

Контур ОКС с кадастровым номером 43:42:000018:245 состоит из основного строения. Сени и веранда в контур объекта не включены из-за некапитальных стен и разных крыш.

В контур ОКС с кадастровым номером 43:42:000018:246 входят основное строение, два жилых пристроя, веранда и сени.

В контур ОКС с кадастровым номером 43:42:000018:247 входят основное строение и трое сеней.

Контур ОКС с кадастровым номером 43:42:000018:248 состоит из основного строения. Веранда и сени в контур объекта не включены из-за некапитальных стен и разных крыш.

Контур ОКС с кадастровым номером 43:42:000018:249 состоит из основного строения; веранда в контур объекта не входит из-за некапитальных стен.

В контур ОКС с кадастровым номером 43:42:000018:250 входят основное строение и жилой пристрой.

Контур ОКС с кадастровым номером 43:42:000018:251 состоит из основного строения; сени в контур объекта не включены из-за некапитальных стен.

В контур ОКС с кадастровым номером 43:42:000018:253 входят основное строение и веранда, всё расположено под одной крышей. Крыльцо в контур объекта не входит.

В контур ОКС с кадастровым номером 43:42:000018:254 входят основное строение, жилой пристрой и веранда.

В контур ОКС с кадастровым номером 43:42:000018:257 входят основное строение и жилой пристрой; веранда и сени в контур объекта не включены.

Контур ОКС с кадастровыми номерами 43:42:000018:240, 43:42:000018:252, 43:42:000018:263, 43:42:000018:266, 43:42:000018:295 состоят из основного строения.

В контур ОКС с кадастровым номером 43:42:000018:262 входят основное строение, холодный пристрой, узел, сени и холодный пристрой.

В контур ОКС с кадастровым номером 43:42:000018:264 входят основное строение и холодный пристрой; крыльцо в контур объекта не включено.

В контур ОКС с кадастровым номером 43:426000018:267 входят основное строение и веранда (капитальные стены).

В контур ОКС с кадастровым номером 43:42:000018:271 входят основное строение, жилой пристрой и сени, т.к. всё расположено под одной крышей. Сени в контур объекта не включены из-за некапитальных стен и разных крыш.

В контур ОКС с кадастровым номером 43:42:000018:280 входят основное строение и тамбур; холодный пристрой разобран.

Контур ОКС с кадастровым номером 43:42:000018:281 состоит из основного строения. Веранда, холодный пристрой и крыльцо в контур объекта не включены.

В контур ОКС с кадастровым номером 43:42:000018:282 входят основное строение и жилой пристрой; веранда в контур объекта не включена из-за некапитальных стен и разных крыш.

В контур ОКС с кадастровыми номерами 43:42:000018:277, 43:42:000018:285 входят основное строение и сени.

В контур ОКС с кадастровым номером 43:42:000018:284 входят основное строение и два холодных пристроя; крыльца в контур объекта не включены.

Контур ОКС с кадастровым номером 43:42:000018:287 состоит из основного строения; сени в контур объекта не входят из-за некапитальных стен.

В контур ОКС с кадастровым номером 43:42:000018:288 входят основное строение, холодный пристрой и веранда.

В контур ОКС с кадастровым номером 43:42:000018:289 входят основное строение и веранда (лит. а1), т.к. всё расположено под одной крышей. Веранда (лит. а) в контур объекта не включена из-за некапитальных стен.

ОКС с кадастровыми номерами 43:42:000018:256, 43:42:000018:276, 43:42:000018:278, 43:42:000018:293 реконструированы; контуры объектов показаны по фактическим размерам.

Выявленные реестровые ошибки в описании местоположения границ ОКС с кадастровыми номерами 43:42:000018:265 подлежат исправлению в связи со смещением

объекта на местности, которое выявлено при проведении геодезической съемки местности.

ОКС с кадастровым номером 43:42:000018:239 является дублем ОКС с кадастровым номером 43:42:000018:287; ОКС 43:42:000018:287 – с правами. ОКС с кадастровым номером 43:42:000018:238 является дублем ОКС с кадастровым номером 43:426000018:295, ОКС 43:42:0000186:295 – с правами. ОКС с кадастровым номером 43:42:000018:242 является дублем ОКС с кадастровым номером 43:426000018:252, ОКС 43:42:000018:252 – с правами.

ОКС с кадастровым номером 43:42:000018:261 в данном карта-плане не отображён, т.к. является линейным объектом. В карта-плане указываются только площадные объекты.

В ходе проведения кадастровых работ в границах кадастрового квартала 43:42:000018 приведены контуры ОКС в соответствии с фактическим расположением на местности. В части холодных пристроев, крылец, конструктивных элементов – исходя из горизонтальной съемке местности, в границы некоторых контуров включены (расположены под одной крышей, на одном фундаменте), у других – исключены в связи со строительными изменениями, разрушениями, фактически не имеют конструктивных элементов.

Кадастровый инженер Чемоданова Катерина Сергеевна (РН№0486, дата внесения в реестр СРО 03.06.2016) при составлении карта плана осуществила следующие виды работ:

- подготовка и сбор документов, содержащих необходимые для выполнения комплексных кадастровых работ исходные данные;
- уведомление правообладателей объектов недвижимости, являющихся объектами комплексных кадастровых работ, о начале выполнения таких работ;
- определение местоположения границ и площади объектов недвижимости на местности на основе геодезической съемки;
- подготовка карта-плана территории в соответствии с требованиями Приказа Росреестра от 04.08.2021 № П/0337, вступившим в силу 18.07.2022 г.

КИ, подготовившим КПТ, не выполнялись геодезические работы по определению координат характерных точек границы земельного участка. Сведения о координатах характерных точек, средствах измерений (прибор), геодезической основе (пункты ГГС), использованной при подготовке карта плана территории получены от ООО «Землемер», как от юр. лица, являющегося субъектом геодезической деятельности, выполняющего геодезические работы.

Сведения об уточняемых земельных участках

1. Сведения о характерных точках границы уточняемого земельного участка с кадастровым номером 43:42:000018:16

Зона № 2

Обозначение характерных точек границ	Существующие координаты, м		Уточненные координаты, м		Метод определения координат	Средняя квадратическая погрешность определения координат характерной точки (Mt), м	Формулы, примененные для расчета средней квадратической погрешности определения координат характерной точки (Mt), м
	X	Y	X	Y			
1	2	3	4	5	6	7	8
н4У	—	—	579 374,42	2 218 348,26	—	0,07	$\sqrt{(0,05^2 + 0,05^2)} = 0,07$
н306У	—	—	579 363,25	2 218 366,58			
н11У	—	—	579 357,44	2 218 376,27			
н21У	—	—	579 316,77	2 218 351,53			
н8У	—	—	579 335,76	2 218 319,99			
н7У	—	—	579 340,30	2 218 322,73			
н6У	—	—	579 338,71	2 218 326,13			
н5У	—	—	579 355,62	2 218 336,06			
н4У	—	—	579 374,42	2 218 348,26			

2. Сведения о частях границ уточняемого земельного участка с кадастровым номером 43:42:000018:16

Обозначение части границ		Горизонтальное проложение (S), м	Описание прохождения части границ	Отметка о наличии земельного спора о местоположении границ земельного участка
от т.	до т.			
1	2	3	4	5
н4У	н306У	21,46	—	—
н306У	н11У	11,30		
н11У	н21У	47,60		
н21У	н8У	36,82		
н8У	н7У	5,30		
н7У	н6У	3,75		
н6У	н5У	19,61		
н5У	н4У	22,41		

3. Общие сведения об уточняемом земельном участке с кадастровым номером 43:42:000018:16

№ п/п	Наименование характеристики земельного участка	Значение характеристики
-------	--	-------------------------

1	2	3
1	Адрес земельного участка	—
	Местоположение земельного участка (при отсутствии присвоенного адреса)	Российская Федерация, Кировская область, Кирово-Чепецк г, Труда ул, д 11
	Дополнительные сведения о местоположении земельного участка	Кировская обл, г Кирово-Чепецк, ул Труда, д 11
2	Площадь земельного участка ± величина погрешности определения площади ($P \pm \Delta P$), м ²	1600 ± 10
3	Формула, примененная для расчета предельной допустимой погрешности определения площади земельного участка (ΔP), м ²	$3,5 * 0,07 * \sqrt{(1600)} = 10$
4	Площадь земельного участка согласно сведениям Единого государственного реестра недвижимости ($P_{\text{кад}}$), м ²	1 606
5	Оценка расхождения P и $P_{\text{кад}}$ ($P - P_{\text{кад}}$), м ²	6
6	Предельный минимальный и максимальный размеры земельного участка ($P_{\text{мин}}$ и $P_{\text{макс}}$), м ²	$P_{\text{мин}} = \text{—}$ $P_{\text{макс}} = \text{—}$
7	Кадастровый или иной номер (обозначение) здания, сооружения, объекта незавершенного строительства, расположенного на земельном участке	43:42:000000:1231; 43:42:000018:288
8	Иные сведения	—

1. Сведения о характерных точках границы уточняемого земельного участка с кадастровым номером 43:42:000018:18

Зона № <u>2</u>							
Обозначение характерных точек границ	Существующие координаты, м		Уточненные координаты, м		Метод определения координат	Средняя квадратическая погрешность определения координат характерной точки (M_t), м	Формулы, примененные для расчета средней квадратической погрешности определения координат характерной точки (M_t), м
	X	Y	X	Y			
1	2	3	4	5	6	7	8
н20У	—	—	579 309,16	2 218 364,11	—	0,07	$\sqrt{(0,05^2 + 0,05^2)} = 0,07$
н19У	—	—	579 315,18	2 218 368,15			
н18У	—	—	579 312,44	2 218 372,58			
н387У	—	—	579 306,49	2 218 368,52			
н20У	—	—	579 309,16	2 218 364,11			

2. Сведения о частях границ уточняемого земельного участка с кадастровым номером 43:42:000018:18

Обозначение части границ		Горизонтальное проложение (S), м	Описание прохождения части границ	Отметка о наличии земельного спора о местоположении границ земельного участка
от т.	до т.			
1	2	3	4	5
н20У	н19У	7,25	—	—
н19У	н18У	5,21		
н18У	н387У	7,20		
н387У	н20У	5,16		

3. Общие сведения об уточняемом земельном участке с кадастровым номером 43:42:000018:18

№ п/п	Наименование характеристики земельного участка	Значение характеристики
1	2	3
1	Адрес земельного участка	—
	Местоположение земельного участка (при отсутствии присвоенного адреса)	Российская Федерация, Кировская область, Кирово-Чепецк г, Труда ул, д 13
	Дополнительные сведения о местоположении земельного участка	Кировская область, г. Кирово-Чепецк, ул. Труда, д. 13
2	Площадь земельного участка ± величина погрешности определения площади (P ± ΔP), м ²	37 ± 1
3	Формула, примененная для расчета предельной допустимой погрешности определения площади земельного участка (ΔP), м ²	3,5*0,07*√(37) = 1
4	Площадь земельного участка согласно сведениям Единого государственного реестра недвижимости (Pкад), м ²	37
5	Оценка расхождения P и Pкад (P - Pкад), м ²	0
6	Предельный минимальный и максимальный размеры земельного участка (Pмин и Pмакс), м ²	Pмин = — Pмакс = —
7	Кадастровый или иной номер (обозначение) здания, сооружения, объекта незавершенного строительства, расположенного на земельном участке	—
8	Иные сведения	сдан в аренду. Обременение возникает на основании: Иной документ № ----

1. Сведения о характерных точках границы уточняемого земельного участка с кадастровым номером 43:42:000018:19

Зона № <u>2</u>							
Обозначение характерных точек границ	Существующие координаты, м		Уточненные координаты, м		Метод определения координат	Средняя квадратическая погрешность определения координат характерной точки (Mt), м	Формулы, примененные для расчета средней квадратической погрешности определения координат характерной точки (Mt), м
	X	Y	X	Y			
1	2	3	4	5	6	7	8
н387У	—	—	579 306,49	2 218 368,52	—	0,07	$\sqrt{(0,05^2 + 0,05^2)} = 0,07$
н18У	—	—	579 312,44	2 218 372,58			
н17У	—	—	579 309,83	2 218 377,02			
н16У	—	—	579 303,85	2 218 372,88			
н387У	—	—	579 306,49	2 218 368,52			

2. Сведения о частях границ уточняемого земельного участка с кадастровым номером 43:42:000018:19

Обозначение части границ		Горизонтальное проложение (S), м	Описание прохождения части границ	Отметка о наличии земельного спора о местоположении границ земельного участка
от т.	до т.			
1	2	3	4	5
н387У	н18У	7,20	—	—
н18У	н17У	5,15		
н17У	н16У	7,27		
н16У	н387У	5,10		

3. Общие сведения об уточняемом земельном участке с кадастровым номером 43:42:000018:19

№ п/п	Наименование характеристики земельного участка	Значение характеристики
1	2	3
1	Адрес земельного участка	—
	Местоположение земельного участка (при отсутствии присвоенного адреса)	Российская Федерация, Кировская область, Кирово-Чепецк г, Труда ул, д 13
	Дополнительные сведения о местоположении земельного участка	Кировская область, г. Кирово-Чепецк, ул. Труда, д. 13
2	Площадь земельного участка ± величина погрешности определения площади (P ± ΔP), м²	37 ± 1

1	2	3
3	Формула, примененная для расчета предельной допустимой погрешности определения площади земельного участка (ΔP), м ²	$3,5*0,07*\sqrt{37} = 1$
4	Площадь земельного участка согласно сведениям Единого государственного реестра недвижимости (Ркад), м ²	37
5	Оценка расхождения Р и Ркад (Р - Ркад), м ²	0
6	Предельный минимальный и максимальный размеры земельного участка (Рмин и Рмакс), м ²	Рмин = — Рмакс = —
7	Кадастровый или иной номер (обозначение) здания, сооружения, объекта незавершенного строительства, расположенного на земельном участке	—
8	Иные сведения	Сдан в аренду. Обременение возникает на основании: Иной документ № ----

1. Сведения о характерных точках границы уточняемого земельного участка с кадастровым номером 43:42:000018:33

Зона № 2

Обозначение характерных точек границ	Существующие координаты, м		Уточненные координаты, м		Метод определения координат	Средняя квадратическая погрешность определения координат характерной точки (Mt), м	Формулы, примененные для расчета средней квадратической погрешности определения координат характерной точки (Mt), м										
	X	Y	X	Y													
1	2	3	4	5	6	7	8										
358	—	—	579 489,64	2 218 239,18	—	0,05	$\sqrt{(0,05^2 + 0,05^2)} = 0,05$										
н368У	—	—	579 487,31	2 218 244,22		—	0,07	$\sqrt{(0,05^2 + 0,05^2)} = 0,07$									
н369У	—	—	579 484,62	2 218 243,20					—								
н370У	—	—	579 476,77	2 218 239,65						—							
н51У	—	—	579 446,12	2 218 227,45			—										
н50У	—	—	579 454,99	2 218 208,31				—									
353	—	—	579 456,67	2 218 204,56							—	0,05	$\sqrt{(0,05^2 + 0,05^2)} = 0,05$				
364	—	—	579 478,38	2 218 215,08										—			
363	—	—	579 471,11	2 218 230,18											—		
362	—	—	579 470,99	2 218 230,43												—	
361	—	—	579 478,22	2 218 234,04													—
360	—	—	579 479,21	2 218 234,05								—					
359	—	—	579 486,37	2 218 237,44									—				

1	2	3	4	5	6	7	8
358	—	—	579 489,64	2 218 239,18	—	0,05	$\sqrt{(0,05^2 + 0,05^2)} = 0,05$

2. Сведения о частях границ уточняемого земельного участка с кадастровым номером 43:42:000018:33

Обозначение части границ		Горизонтальное проложение (S), м	Описание прохождения части границ	Отметка о наличии земельного спора о местоположении границ земельного участка
от т.	до т.			
1	2	3	4	5
358	н368У	5,55	—	—
н368У	н369У	2,88		
н369У	н370У	8,62		
н370У	н51У	32,99		
н51У	н50У	21,10		
н50У	353	4,11		
353	364	24,12		
364	363	16,76		
363	362	0,28		
362	361	8,08		
361	360	0,99		
360	359	7,92		
359	358	3,70		

3. Общие сведения об уточняемом земельном участке с кадастровым номером 43:42:000018:33

№ п/п	Наименование характеристики земельного участка	Значение характеристики
1	2	3
1	Адрес земельного участка	—
	Местоположение земельного участка (при отсутствии присвоенного адреса)	Российская Федерация, Кировская область, Кирово-Чепецк г, Свободы ул, д 16
	Дополнительные сведения о местоположении земельного участка	Кировская обл, г Кирово-Чепецк, ул Свободы, д 16
2	Площадь земельного участка ± величина погрешности определения площади (P ± ΔP), м²	706 ± 7
3	Формула, примененная для расчета предельной допустимой погрешности определения площади земельного участка (ΔP), м²	$3,5 * 0,07 * \sqrt{(706)} = 7$
4	Площадь земельного участка согласно сведениям Единого государственного реестра недвижимости (Pкад), м²	707
5	Оценка расхождения P и Pкад (P - Pкад), м²	1

1	2	3
6	Предельный минимальный и максимальный размеры земельного участка (Рмин и Рмакс), м ²	Рмин = — Рмакс = —
7	Кадастровый или иной номер (обозначение) здания, сооружения, объекта незавершенного строительства, расположенного на земельном участке	43:42:000018:287; 43:42:000000:1233
8	Иные сведения	—

1. Сведения о характерных точках границы уточняемого земельного участка с кадастровым номером 43:42:000018:34

Зона № 2							
Обозначение характерных точек границ	Существующие координаты, м		Уточненные координаты, м		Метод определения координат	Средняя квадратическая погрешность определения координат характерной точки (Mt), м	Формулы, примененные для расчета средней квадратической погрешности определения координат характерной точки (Mt), м
	X	Y	X	Y			
1	2	3	4	5	6	7	8
н369У	—	—	579 484,62	2 218 243,20	—	0,07	$\sqrt{(0,05^2 + 0,05^2)} = 0,07$
н133У	—	—	579 472,17	2 218 267,07			
н132У	—	—	579 467,25	2 218 264,61			
н131У	—	—	579 470,07	2 218 258,80			
н130У	—	—	579 463,89	2 218 255,48			
н129У	—	—	579 432,59	2 218 240,68			
н53У	—	—	579 437,83	2 218 230,05			
н52У	—	—	579 440,46	2 218 224,71			
н51У	—	—	579 446,12	2 218 227,45			
н370У	—	—	579 476,77	2 218 239,65			
н369У	—	—	579 484,62	2 218 243,20			

2. Сведения о частях границ уточняемого земельного участка с кадастровым номером 43:42:000018:34

Обозначение части границ		Горизонтальное проложение (S), м	Описание прохождения части границ	Отметка о наличии земельного спора о местоположении границ земельного участка
от т.	до т.			
1	2	3	4	5
н369У	н133У	26,92	—	—
н133У	н132У	5,50		
н132У	н131У	6,46		

1	2	3	4	5
н131У	н130У	7,02	—	—
н130У	н129У	34,62		
н129У	н53У	11,85		
н53У	н52У	5,95		
н52У	н51У	6,29		
н51У	н370У	32,99		
н370У	н369У	8,62		

3. Общие сведения об уточняемом земельном участке с кадастровым номером 43:42:000018:34

№ п/п	Наименование характеристики земельного участка	Значение характеристики
1	2	3
1	Адрес земельного участка	—
	Местоположение земельного участка (при отсутствии присвоенного адреса)	613049, Российская Федерация, Кировская область, Кирово-Чепецк г, Свободы ул, д 18
	Дополнительные сведения о местоположении земельного участка	Кировская обл, г Кирово-Чепецк, ул Свободы, д 18
2	Площадь земельного участка ± величина погрешности определения площади ($P \pm \Delta P$), м ²	936 ± 7
3	Формула, примененная для расчета предельной допустимой погрешности определения площади земельного участка (ΔP), м ²	$3,5 * 0,07 * \sqrt{(936)} = 7$
4	Площадь земельного участка согласно сведениям Единого государственного реестра недвижимости (Ркад), м ²	933
5	Оценка расхождения Р и Ркад ($P - P_{кад}$), м ²	3
6	Предельный минимальный и максимальный размеры земельного участка ($P_{мин}$ и $P_{макс}$), м ²	$P_{мин} = —$ $P_{макс} = —$
7	Кадастровый или иной номер (обозначение) здания, сооружения, объекта незавершенного строительства, расположенного на земельном участке	43:42:000000:1233; 43:42:000018:286
8	Иные сведения	—

1. Сведения о характерных точках границы уточняемого земельного участка с кадастровым номером 43:42:000018:35

Зона № <u>2</u>							
Обозначение характерных точек границ	Существующие координаты, м		Уточненные координаты, м		Метод определения координат	Средняя квадратическая погрешность определения координат характерной точки (Mt), м	Формулы, примененные для расчета средней квадратической погрешности определения координат характерной точки (Mt), м
	X	Y	X	Y			
1	2	3	4	5	6	7	8
н123У	—	—	579 475,05	2 218 268,43	—	0,07	$\sqrt{(0,05^2 + 0,05^2)} = 0,07$
124	—	—	579 472,47	2 218 273,69		0,01	$\sqrt{(0,05^2 + 0,05^2)} = 0,01$
125	—	—	579 463,41	2 218 269,13		0,07	$\sqrt{(0,05^2 + 0,05^2)} = 0,07$
126	—	—	579 436,76	2 218 258,90			
127	—	—	579 428,15	2 218 254,79			
н128У	—	—	579 426,24	2 218 253,57			
н129У	—	—	579 432,59	2 218 240,68			
н130У	—	—	579 463,89	2 218 255,48			
н131У	—	—	579 470,07	2 218 258,80			
н132У	—	—	579 467,25	2 218 264,61			
н133У	—	—	579 472,17	2 218 267,07			
н123У	—	—	579 475,05	2 218 268,43			

2. Сведения о частях границ уточняемого земельного участка с кадастровым номером 43:42:000018:35

Обозначение части границ		Горизонтальное проложение (S), м	Описание прохождения части границ	Отметка о наличии земельного спора о местоположении границ земельного участка
от т.	до т.			
1	2	3	4	5
н123У	124	5,86	—	—
124	125	10,14		
125	126	28,55		
126	127	9,54		
127	н128У	2,27		
н128У	н129У	14,37		
н129У	н130У	34,62		
н130У	н131У	7,02		

1	2	3	4	5
н131У	н132У	6,46	—	—
н132У	н133У	5,50		
н133У	н123У	3,18		

3. Общие сведения об уточняемом земельном участке с кадастровым номером 43:42:000018:35

№ п/п	Наименование характеристики земельного участка	Значение характеристики
1	2	3
1	Адрес земельного участка	—
	Местоположение земельного участка (при отсутствии присвоенного адреса)	Российская Федерация, Кировская область, Кирово-Чепецк г, Свободы ул, д 18
	Дополнительные сведения о местоположении земельного участка	Кировская обл, г Кирово-Чепецк, ул Свободы, д 18
2	Площадь земельного участка ± величина погрешности определения площади ($P \pm \Delta P$), м ²	627 ± 6
3	Формула, примененная для расчета предельной допустимой погрешности определения площади земельного участка (ΔP), м ²	$3,5 * 0,07 * \sqrt{(627)} = 6$
4	Площадь земельного участка согласно сведениям Единого государственного реестра недвижимости (Ркад), м ²	624
5	Оценка расхождения Р и Ркад ($P - P_{кад}$), м ²	3
6	Предельный минимальный и максимальный размеры земельного участка ($P_{мин}$ и $P_{макс}$), м ²	$P_{мин} = —$ $P_{макс} = —$
7	Кадастровый или иной номер (обозначение) здания, сооружения, объекта незавершенного строительства, расположенного на земельном участке	—
8	Иные сведения	сдан в аренду. Обременение возникает на основании: Свидетельство серия КВО-42-03, № 0176 Запрещение. Обременение возникает на основании: Постановление судебного пристава-исполнителя ОСП по г. Кирово-Чепецку и Кирово-Чепецкому району ГУФССП России по Кировской области № 699214794/4306 (67355/18/43006-ИП), документ выдан ОСП по г. Кирово-Чепецку и Кирово-Чепецкому району ГУФССП России по Кировской области Запрещение. Обременение возникает на основании: Постановление судебного пристава-исполнителя ОСП по г. Кирово-Чепецку и Кирово-Чепецкому району ГУФССП России по Кировской области № 699212066/4306 (64569/22/43006-ИП), документ выдан ОСП по г. Кирово-Чепецку и Кирово-Чепецкому району ГУФССП России по Кировской области

1. Сведения о характерных точках границы уточняемого земельного участка с кадастровым номером 43:42:000018:39

Зона № <u>2</u>							
Обозначение характерных точек границ	Существующие координаты, м		Уточненные координаты, м		Метод определения координат	Средняя квадратическая погрешность определения координат характерной точки (Mt), м	Формулы, примененные для расчета средней квадратической погрешности определения координат характерной точки (Mt), м
	X	Y	X	Y			
1	2	3	4	5	6	7	8
398	—	—	579 449,63	2 218 316,17	—	0,07	$\sqrt{(0,05^2 + 0,05^2)} = 0,07$
н399У	—	—	579 446,73	2 218 321,84			
н400У	—	—	579 426,99	2 218 311,18			
н401У	—	—	579 427,68	2 218 309,46			
н146У	—	—	579 402,85	2 218 299,64			
145	—	—	579 404,42	2 218 296,81			
402	—	—	579 428,03	2 218 305,89			
403	—	—	579 434,59	2 218 308,30			
404	—	—	579 439,18	2 218 310,35			
405	—	—	579 440,18	2 218 311,10			
406	—	—	579 446,04	2 218 314,60			
398	—	—	579 449,63	2 218 316,17			

2. Сведения о частях границ уточняемого земельного участка с кадастровым номером 43:42:000018:39

Обозначение части границ		Горизонтальное проложение (S), м	Описание прохождения части границ	Отметка о наличии земельного спора о местоположении границ земельного участка
от т.	до т.			
1	2	3	4	5
398	н399У	6,37	—	—
н399У	н400У	22,43		
н400У	н401У	1,85		
н401У	н146У	26,70		
н146У	145	3,24		
145	402	25,30		
402	403	6,99		
403	404	5,03		

1	2	3	4	5
404	405	1,25	—	—
405	406	6,83		
406	398	3,92		

3. Общие сведения об уточняемом земельном участке с кадастровым номером 43:42:000018:39

№ п/п	Наименование характеристики земельного участка	Значение характеристики
1	2	3
1	Адрес земельного участка	—
	Местоположение земельного участка (при отсутствии присвоенного адреса)	Российская Федерация, Кировская область, Кирово-Чепецк г, Свободы ул, д 22
	Дополнительные сведения о местоположении земельного участка	Кировская обл, г Кирово-Чепецк, ул Свободы, д 22
2	Площадь земельного участка ± величина погрешности определения площади ($P \pm \Delta P$), м ²	227 ± 4
3	Формула, примененная для расчета предельной допустимой погрешности определения площади земельного участка (ΔP), м ²	$3,5 * 0,07 * \sqrt{(227)} = 4$
4	Площадь земельного участка согласно сведениям Единого государственного реестра недвижимости (Ркад), м ²	201
5	Оценка расхождения Р и Ркад (Р - Ркад), м ²	26
6	Предельный минимальный и максимальный размеры земельного участка (Рмин и Рмакс), м ²	Рмин = — Рмакс = —
7	Кадастровый или иной номер (обозначение) здания, сооружения, объекта незавершенного строительства, расположенного на земельном участке	43:42:000018:251; 43:42:000000:1233

1	2	3
8	Иные сведения	<p>Запрещение. Обременение возникает на основании: Выписка из постановления судебного пристава-исполнителя о запрете регистрационных действий в отношении объектов недвижимого имущества, 214945/20/43006-ИП № 651568999/4306, документ выдан Кирово-Чепецкий МРО УФССП России по Кировской области</p> <p>Запрещение. Обременение возникает на основании: Постановление о запрете на совершение действий по регистрации (pdf), 197400/19/43006-ИП, Кирово-Чепецкий МРО УФССП России по Кировской области № 650699387/4306, документ выдан Кирово-Чепецкий МРО УФССП России по Кировской области</p> <p>Запрещение. Обременение возникает на основании: Постановление о запрете на совершение действий по регистрации (pdf) № 598275424/4306, документ выдан Кирово-Чепецкий МРО УФССП России по Кировской области (СПИ Чистякова Марина Леонидовна)</p> <p>Запрещение. Обременение возникает на основании: Постановление о запрете на совершение действий по регистрации (pdf) № 597575179/4306, документ выдан Кирово-Чепецкий МРО УФССП России по Кировской области (СПИ Токовенко Татьяна Ивановна)</p> <p>Запрещение. Обременение возникает на основании: Постановление о запрете на совершение действий по регистрации, вынесенное по материалам исполнительного производства №19809/11/06/43 от 13.05.2011 № 585967000/4306, документ выдан Кирово-Чепецкий МРО УФССП России по Кировской области (судебный пристав-исполнитель Николаева Екатерина Борисовна)</p> <p>Запрещение. Обременение возникает на основании: Постановление о запрете регистрационных действий в отношении объектов недвижимого имущества № 97260/14/06/43, документ выдан Кирово-Чепецкий межрайонный отдел Управления Федеральной службы судебных приставов по Кировской области</p>

1. Сведения о характерных точках границы уточняемого земельного участка с кадастровым номером 43:42:000018:40

Зона № <u>2</u>							
Обозначение характерных точек границ	Существующие координаты, м		Уточненные координаты, м		Метод определения координат	Средняя квадратическая погрешность определения координат характерной точки (Mt), м	Формулы, примененные для расчета средней квадратической погрешности определения координат характерной точки (Mt), м
	X	Y	X	Y			
1	2	3	4	5	6	7	8
н399У	—	—	579 446,73	2 218 321,84	—	0,07	$\sqrt{(0,05^2 + 0,05^2)} = 0,07$
н112У	—	—	579 442,08	2 218 331,90			
н113У	—	—	579 436,56	2 218 329,08			
н114У	—	—	579 436,03	2 218 330,09			
н115У	—	—	579 430,48	2 218 327,55			

1	2	3	4	5	6	7	8
н116У	—	—	579 395,47	2 218 312,68	—	0,07	$\sqrt{(0,05^2 + 0,05^2)} = 0,07$
н146У	—	—	579 402,85	2 218 299,64			
н401У	—	—	579 427,68	2 218 309,46			
н400У	—	—	579 426,99	2 218 311,18			
н399У	—	—	579 446,73	2 218 321,84			

2. Сведения о частях границ уточняемого земельного участка с кадастровым номером 43:42:000018:40

Обозначение части границ		Горизонтальное проложение (S), м	Описание прохождения части границ	Отметка о наличии земельного спора о местоположении границ земельного участка
от т.	до т.			
1	2	3	4	5
н399У	н112У	11,08	—	—
н112У	н113У	6,20		
н113У	н114У	1,14		
н114У	н115У	6,10		
н115У	н116У	38,04		
н116У	н146У	14,98		
н146У	н401У	26,70		
н401У	н400У	1,85		
н400У	н399У	22,43		

3. Общие сведения об уточняемом земельном участке с кадастровым номером 43:42:000018:40

№ п/п	Наименование характеристики земельного участка	Значение характеристики
1	2	3
1	Адрес земельного участка	—
	Местоположение земельного участка (при отсутствии присвоенного адреса)	Российская Федерация, Кировская область, Кирово-Чепецк г, Свободы ул, д 22
	Дополнительные сведения о местоположении земельного участка	Кировская обл, г Кирово-Чепецк, ул Свободы, д 22
2	Площадь земельного участка ± величина погрешности определения площади ($P \pm \Delta P$), м ²	696 ± 6
3	Формула, примененная для расчета предельной допустимой погрешности определения площади земельного участка (ΔP), м ²	$3,5 * 0,07 * \sqrt{(696)} = 6$
4	Площадь земельного участка согласно сведениям Единого государственного реестра недвижимости (Ркад), м ²	683
5	Оценка расхождения P и Ркад ($P - P_{кад}$), м ²	13

1	2	3
6	Предельный минимальный и максимальный размеры земельного участка (Р _{мин} и Р _{макс}), м ²	Р _{мин} = — Р _{макс} = —
7	Кадастровый или иной номер (обозначение) здания, сооружения, объекта незавершенного строительства, расположенного на земельном участке	43:42:000000:1233; 43:42:000018:251
8	Иные сведения	—

1. Сведения о характерных точках границы уточняемого земельного участка с кадастровым номером 43:42:000018:41

Зона № 2							
Обозначение характерных точек границ	Существующие координаты, м		Уточненные координаты, м		Метод определения координат	Средняя квадратическая погрешность определения координат характерной точки (Mt), м	Формулы, примененные для расчета средней квадратической погрешности определения координат характерной точки (Mt), м
	X	Y	X	Y			
1	2	3	4	5	6	7	8
н112У	—	—	579 442,08	2 218 331,90	—	0,07	$\sqrt{(0,05^2 + 0,05^2)} = 0,07$
н113У	—	—	579 436,56	2 218 329,08			
н114У	—	—	579 436,03	2 218 330,09			
н115У	—	—	579 430,48	2 218 327,55			
н116У	—	—	579 395,47	2 218 312,68			
н1У	—	—	579 390,98	2 218 320,32			
н2У	—	—	579 387,10	2 218 327,32			
н117У	—	—	579 414,05	2 218 340,04			
н118У	—	—	579 416,06	2 218 336,10			
н119У	—	—	579 419,65	2 218 337,95			
н120У	—	—	579 419,17	2 218 338,89			
н121У	—	—	579 433,81	2 218 346,39			
н122У	—	—	579 438,19	2 218 339,92			
н112У	—	—	579 442,08	2 218 331,90			

2. Сведения о частях границ уточняемого земельного участка с кадастровым номером 43:42:000018:41

Обозначение части границ		Горизонтальное проложение (S), м	Описание прохождения части границ	Отметка о наличии земельного спора о местоположении границ земельного участка
от т.	до т.			
1	2	3	4	5

1	2	3	4	5
н112У	н113У	6,20	—	—
н113У	н114У	1,14		
н114У	н115У	6,10		
н115У	н116У	38,04		
н116У	н1У	8,86		
н1У	н2У	8,00		
н2У	н117У	29,80		
н117У	н118У	4,42		
н118У	н119У	4,04		
н119У	н120У	1,06		
н120У	н121У	16,45		
н121У	н122У	7,81		
н122У	н112У	8,91		

3. Общие сведения об уточняемом земельном участке с кадастровым номером 43:42:000018:41

№ п/п	Наименование характеристики земельного участка	Значение характеристики
1	2	3
1	Адрес земельного участка	—
	Местоположение земельного участка (при отсутствии присвоенного адреса)	Российская Федерация, Кировская область, Кирово-Чепецк г, Свободы ул, д 20а
	Дополнительные сведения о местоположении земельного участка	Кировская обл, г Кирово-Чепецк, ул Свободы, д 20а
2	Площадь земельного участка ± величина погрешности определения площади ($P \pm \Delta P$), м ²	837 ± 7
3	Формула, примененная для расчета предельной допустимой погрешности определения площади земельного участка (ΔP), м ²	$3,5 * 0,07 * \sqrt{(837)} = 7$
4	Площадь земельного участка согласно сведениям Единого государственного реестра недвижимости (Ркад), м ²	852
5	Оценка расхождения Р и Ркад ($P - P_{кад}$), м ²	15
6	Предельный минимальный и максимальный размеры земельного участка ($P_{мин}$ и $P_{макс}$), м ²	$P_{мин} = —$ $P_{макс} = —$
7	Кадастровый или иной номер (обозначение) здания, сооружения, объекта незавершенного строительства, расположенного на земельном участке	43:42:000018:289
8	Иные сведения	—

1. Сведения о характерных точках границы уточняемого земельного участка с кадастровым номером 43:42:000018:42

Зона № <u>2</u>							
Обозначение характерных точек границ	Существующие координаты, м		Уточненные координаты, м		Метод определения координат	Средняя квадратическая погрешность определения координат характерной точки (Mt), м	Формулы, примененные для расчета средней квадратической погрешности определения координат характерной точки (Mt), м
	X	Y	X	Y			
1	2	3	4	5	6	7	8
н121У	—	—	579 433,81	2 218 346,39	—	0,07	$\sqrt{(0,05^2 + 0,05^2)} = 0,07$
н134У	—	—	579 423,78	2 218 363,92			
н3У	—	—	579 378,37	2 218 342,06			
н2У	—	—	579 387,10	2 218 327,32			
н117У	—	—	579 414,05	2 218 340,04			
н118У	—	—	579 416,06	2 218 336,10			
н119У	—	—	579 419,65	2 218 337,95			
н120У	—	—	579 419,17	2 218 338,89			
н121У	—	—	579 433,81	2 218 346,39			

2. Сведения о частях границ уточняемого земельного участка с кадастровым номером 43:42:000018:42

Обозначение части границ		Горизонтальное проложение (S), м	Описание прохождения части границ	Отметка о наличии земельного спора о местоположении границ земельного участка
от т.	до т.			
1	2	3	4	5
н121У	н134У	20,20	—	—
н134У	н3У	50,40		
н3У	н2У	17,13		
н2У	н117У	29,80		
н117У	н118У	4,42		
н118У	н119У	4,04		
н119У	н120У	1,06		
н120У	н121У	16,45		

3. Общие сведения об уточняемом земельном участке с кадастровым номером 43:42:000018:42

№ п/п	Наименование характеристики земельного участка	Значение характеристики
1	2	3

1	2	3
1	Адрес земельного участка	—
	Местоположение земельного участка (при отсутствии присвоенного адреса)	Российская Федерация, Кировская область, Кирово-Чепецк г, Свободы ул, д 20а
	Дополнительные сведения о местоположении земельного участка	Кировская обл, г Кирово-Чепецк, ул Свободы, д 20а
2	Площадь земельного участка ± величина погрешности определения площади ($P \pm \Delta P$), м ²	934 ± 7
3	Формула, примененная для расчета предельной допустимой погрешности определения площади земельного участка (ΔP), м ²	$3,5 * 0,07 * \sqrt{(934)} = 7$
4	Площадь земельного участка согласно сведениям Единого государственного реестра недвижимости ($P_{\text{кад}}$), м ²	921
5	Оценка расхождения P и $P_{\text{кад}}$ ($P - P_{\text{кад}}$), м ²	13
6	Предельный минимальный и максимальный размеры земельного участка ($P_{\text{мин}}$ и $P_{\text{макс}}$), м ²	$P_{\text{мин}} = \text{—}$ $P_{\text{макс}} = \text{—}$
7	Кадастровый или иной номер (обозначение) здания, сооружения, объекта незавершенного строительства, расположенного на земельном участке	43:42:000000:1233; 43:42:000018:289
8	Иные сведения	—

1. Сведения о характерных точках границы уточняемого земельного участка с кадастровым номером 43:42:000018:44

Зона № 2							
Обозначение характерных точек границ	Существующие координаты, м		Уточненные координаты, м		Метод определения координат	Средняя квадратическая погрешность определения координат характерной точки (M_t), м	Формулы, примененные для расчета средней квадратической погрешности определения координат характерной точки (M_t), м
	X	Y	X	Y			
1	2	3	4	5	6	7	8
н303У	—	—	579 410,29	2 218 390,76	—	0,07	$\sqrt{(0,05^2 + 0,05^2)} = 0,07$
н304У	—	—	579 404,28	2 218 387,86			
н305У	—	—	579 405,53	2 218 385,00			
н306У	—	—	579 363,25	2 218 366,58			
н11У	—	—	579 357,44	2 218 376,27			
н12У	—	—	579 356,01	2 218 378,90			

1	2	3	4	5	6	7	8
н419У	—	—	579 381,87	2 218 394,41	—	0,07	$\sqrt{(0,05^2 + 0,05^2)} = 0,07$
н420У	—	—	579 393,11	2 218 399,44			
н421У	—	—	579 391,65	2 218 402,20			
н422У	—	—	579 401,26	2 218 407,13			
н423У	—	—	579 403,60	2 218 403,50			
н424У	—	—	579 407,29	2 218 396,71			
н303У	—	—	579 410,29	2 218 390,76			

2. Сведения о частях границ уточняемого земельного участка с кадастровым номером 43:42:000018:44

Обозначение части границ		Горизонтальное проложение (S), м	Описание прохождения части границ	Отметка о наличии земельного спора о местоположении границ земельного участка
от т.	до т.			
1	2	3	4	5
н303У	н304У	6,67	—	—
н304У	н305У	3,12		
н305У	н306У	46,12		
н306У	н11У	11,30		
н11У	н12У	2,99		
н12У	н419У	30,15		
н419У	н420У	12,31		
н420У	н421У	3,12		
н421У	н422У	10,80		
н422У	н423У	4,32		
н423У	н424У	7,73		
н424У	н303У	6,66		

3. Общие сведения об уточняемом земельном участке с кадастровым номером 43:42:000018:44

№ п/п	Наименование характеристики земельного участка	Значение характеристики
1	2	3
1	Адрес земельного участка	—
	Местоположение земельного участка (при отсутствии присвоенного адреса)	Российская Федерация, Кировская область, Кирово-Чепецк г, Свободы ул, д 26
	Дополнительные сведения о местоположении земельного участка	Кировская обл, г Кирово-Чепецк, ул Свободы, д 26
2	Площадь земельного участка ± величина погрешности определения площади ($P \pm \Delta P$), м ²	927 ± 7

1	2	3
3	Формула, примененная для расчета предельной допустимой погрешности определения площади земельного участка (ΔP), м ²	$3,5*0,07*\sqrt{(927)} = 7$
4	Площадь земельного участка согласно сведениям Единого государственного реестра недвижимости (Ркад), м ²	873
5	Оценка расхождения Р и Ркад (Р - Ркад), м ²	54
6	Предельный минимальный и максимальный размеры земельного участка (Рмин и Рмакс), м ²	Рмин = — Рмакс = —
7	Кадастровый или иной номер (обозначение) здания, сооружения, объекта незавершенного строительства, расположенного на земельном участке	43:42:000000:1233; 43:42:000018:266
8	Иные сведения	—

1. Сведения о характерных точках границы уточняемого земельного участка с кадастровым номером 43:42:000018:45

Зона № 2

Обозначение характерных точек границ	Существующие координаты, м		Уточненные координаты, м		Метод определения координат	Средняя квадратическая погрешность определения координат характерной точки (Mt), м	Формулы, примененные для расчета средней квадратической погрешности определения координат характерной точки (Mt), м
	X	Y	X	Y			
1	2	3	4	5	6	7	8
н422У	—	—	579 401,26	2 218 407,13	—	0,07	$\sqrt{(0,05^2 + 0,05^2)} = 0,07$
40	—	—	579 392,50	2 218 420,94			
49	—	—	579 381,44	2 218 414,05			
13	—	—	579 345,68	2 218 395,15			
н12У	—	—	579 356,01	2 218 378,90			
н419У	—	—	579 381,87	2 218 394,41			
н420У	—	—	579 393,11	2 218 399,44			
н421У	—	—	579 391,65	2 218 402,20			
н422У	—	—	579 401,26	2 218 407,13			

2. Сведения о частях границ уточняемого земельного участка с кадастровым номером 43:42:000018:45

Обозначение части границ		Горизонтальное проложение (S), м	Описание прохождения части границ	Отметка о наличии земельного спора о местоположении границ земельного участка
от т.	до т.			
1	2	3	4	5

1	2	3	4	5
н422У	40	16,35	—	—
40	49	13,03		
49	13	40,45		
13	н12У	19,26		
н12У	н419У	30,15		
н419У	н420У	12,31		
н420У	н421У	3,12		
н421У	н422У	10,80		

3. Общие сведения об уточняемом земельном участке с кадастровым номером 43:42:000018:45

№ п/п	Наименование характеристики земельного участка	Значение характеристики
1	2	3
1	Адрес земельного участка	—
	Местоположение земельного участка (при отсутствии присвоенного адреса)	Российская Федерация, Кировская область, Кирово-Чепецк г, Свободы ул, д 26а
	Дополнительные сведения о местоположении земельного участка	Кировская обл, г Кирово-Чепецк, ул Свободы, д 26 а
2	Площадь земельного участка ± величина погрешности определения площади ($P \pm \Delta P$), м ²	951 ± 8
3	Формула, примененная для расчета предельной допустимой погрешности определения площади земельного участка (ΔP), м ²	$3,5 * 0,07 * \sqrt{951} = 8$
4	Площадь земельного участка согласно сведениям Единого государственного реестра недвижимости ($R_{\text{кад}}$), м ²	942
5	Оценка расхождения P и $R_{\text{кад}}$ ($P - R_{\text{кад}}$), м ²	9
6	Предельный минимальный и максимальный размеры земельного участка ($R_{\text{мин}}$ и $R_{\text{макс}}$), м ²	$R_{\text{мин}} = \text{—}$ $R_{\text{макс}} = \text{—}$
7	Кадастровый или иной номер (обозначение) здания, сооружения, объекта незавершенного строительства, расположенного на земельном участке	43:42:000000:1233; 43:42:000018:267
8	Иные сведения	—

1. Сведения о характерных точках границы уточняемого земельного участка с кадастровым номером 43:42:000018:47

Зона № <u>2</u>							
Обозначение характерных точек границ	Существующие координаты, м		Уточненные координаты, м		Метод определения координат	Средняя квадратическая погрешность определения координат характерной точки (Mt), м	Формулы, примененные для расчета средней квадратической погрешности определения координат характерной точки (Mt), м
	X	Y	X	Y			
1	2	3	4	5	6	7	8
47	—	—	579 338,31	2 218 414,32	—	0,07	$\sqrt{(0,05^2 + 0,05^2)} = 0,07$
46	—	—	579 346,11	2 218 418,02			
45	—	—	579 369,30	2 218 431,33			
44	—	—	579 368,72	2 218 432,28			
43	—	—	579 373,47	2 218 434,97			
42	—	—	579 369,20	2 218 442,85			
41	—	—	579 377,03	2 218 447,43			
n166У	—	—	579 373,90	2 218 453,16			
164	—	—	579 372,35	2 218 452,31			
163	—	—	579 362,01	2 218 445,82			
162	—	—	579 336,79	2 218 434,76			
n167У	—	—	579 331,85	2 218 432,34			
168	—	—	579 337,42	2 218 422,66			
47	—	—	579 338,31	2 218 414,32			

2. Сведения о частях границ уточняемого земельного участка с кадастровым номером 43:42:000018:47

Обозначение части границ		Горизонтальное проложение (S), м	Описание прохождения части границ	Отметка о наличии земельного спора о местоположении границ земельного участка
от т.	до т.			
1	2	3	4	5
47	46	8,63	—	—
46	45	26,74		
45	44	1,11		
44	43	5,46		
43	42	8,96		
42	41	9,07		

1	2	3	4	5
41	н166У	6,53	—	—
н166У	164	1,77		
164	163	12,21		
163	162	27,54		
162	н167У	5,50		
н167У	168	11,17		
168	47	8,39		

3. Общие сведения об уточняемом земельном участке с кадастровым номером 43:42:000018:47

№ п/п	Наименование характеристики земельного участка	Значение характеристики
1	2	3
1	Адрес земельного участка	—
	Местоположение земельного участка (при отсутствии присвоенного адреса)	Российская Федерация, Кировская область, Кирово-Чепецк г, Свободы ул, д 28
	Дополнительные сведения о местоположении земельного участка	Кировская обл, г Кирово-Чепецк, ул Свободы, д 28
2	Площадь земельного участка ± величина погрешности определения площади ($P \pm \Delta P$), м ²	732 ± 7
3	Формула, примененная для расчета предельной допустимой погрешности определения площади земельного участка (ΔP), м ²	$3,5 * 0,07 * \sqrt{732} = 7$
4	Площадь земельного участка согласно сведениям Единого государственного реестра недвижимости (Ркад), м ²	732
5	Оценка расхождения Р и Ркад ($P - P_{кад}$), м ²	0
6	Предельный минимальный и максимальный размеры земельного участка ($R_{мин}$ и $R_{макс}$), м ²	$R_{мин} = —$ $R_{макс} = —$
7	Кадастровый или иной номер (обозначение) здания, сооружения, объекта незавершенного строительства, расположенного на земельном участке	—
8	Иные сведения	—

1. Сведения о характерных точках границы уточняемого земельного участка с кадастровым номером 43:42:000018:62

Зона № <u>2</u>							
Обозначение характерных точек границ	Существующие координаты, м		Уточненные координаты, м		Метод определения координат	Средняя квадратическая погрешность определения координат характерной точки (Mt), м	Формулы, примененные для расчета средней квадратической погрешности определения координат характерной точки (Mt), м
	X	Y	X	Y			
1	2	3	4	5	6	7	8
292	—	—	579 483,80	2 218 284,00	—	0,07	$\sqrt{(0,05^2 + 0,05^2)} = 0,07$
293	—	—	579 492,85	2 218 287,62			
294	—	—	579 521,62	2 218 298,96			
295	—	—	579 541,66	2 218 307,51			
296	—	—	579 550,30	2 218 311,22			
н297У	—	—	579 546,05	2 218 322,50			
н298У	—	—	579 541,42	2 218 320,88			
н299У	—	—	579 531,72	2 218 316,94			
н300У	—	—	579 512,77	2 218 308,82			
н301У	—	—	579 489,75	2 218 299,81			
н302У	—	—	579 478,99	2 218 294,23			
292	—	—	579 483,80	2 218 284,00			

2. Сведения о частях границ уточняемого земельного участка с кадастровым номером 43:42:000018:62

Обозначение части границ		Горизонтальное проложение (S), м	Описание прохождения части границ	Отметка о наличии земельного спора о местоположении границ земельного участка
от т.	до т.			
1	2	3	4	5
292	293	9,75	—	—
293	294	30,92		
294	295	21,79		
295	296	9,40		
296	н297У	12,05		
н297У	н298У	4,91		
н298У	н299У	10,47		
н299У	н300У	20,62		

1	2	3	4	5
н300У	н301У	24,72	—	—
н301У	н302У	12,12		
н302У	292	11,30		

3. Общие сведения об уточняемом земельном участке с кадастровым номером 43:42:000018:62

№ п/п	Наименование характеристики земельного участка	Значение характеристики
1	2	3
1	Адрес земельного участка	—
	Местоположение земельного участка (при отсутствии присвоенного адреса)	Российская Федерация, Кировская область, Кирово-Чепецк г, Свободы ул, д 19а
	Дополнительные сведения о местоположении земельного участка	Кировская обл, г Кирово-Чепецк, ул Свободы, д 19а
2	Площадь земельного участка ± величина погрешности определения площади ($P \pm \Delta P$), м ²	895 ± 7
3	Формула, примененная для расчета предельной допустимой погрешности определения площади земельного участка (ΔP), м ²	$3,5 * 0,07 * \sqrt{(895)} = 7$
4	Площадь земельного участка согласно сведениям Единого государственного реестра недвижимости (Ркад), м ²	882
5	Оценка расхождения Р и Ркад ($P - P_{кад}$), м ²	13
6	Предельный минимальный и максимальный размеры земельного участка (Рмин и Рмакс), м ²	Рмин = — Рмакс = —
7	Кадастровый или иной номер (обозначение) здания, сооружения, объекта незавершенного строительства, расположенного на земельном участке	43:42:000018:263; 43:42:000000:1233
8	Иные сведения	В соответствии со ст. 65 Водного кодекса Российской Федерации от 03 июня 2006 года № 74-ФЗ в границах водоохранных зон запрещаются: 1) использование сточных вод в целях повышения почвенного плодородия; 2) размещение кладбищ, скотомогильников, объектов размещения отходов производства и потребления, химических, взрывчатых, токсичных, отравляющих и ядовитых веществ, пунктов захоронения радиоактивных отходов, а также загрязнение территории загрязняющими веществами, предельно допустимые концентрации которых в водах водных объектов рыбохозяйственного значения не установлены; 3) осуществление авиационных мер по борьбе с вредными организмами; 4) движение и стоянка транспортных средств (кроме специальных транспортных средств), за исключением их движения по дорогам и стоянки на дорогах и в специально оборудованных местах, имеющих твердое покрытие; 5) строительство и реконструкция автозаправочных станций, складов горюче-смазочных материалов (за исключением случаев, если автозаправочные станции, склады горюче-смазочных материалов размещены на

1	2	3 <p>территориях портов, инфраструктуры внутренних водных путей, в том числе баз (сооружений) для стоянки маломерных судов, объектов органов федеральной службы безопасности), станций технического обслуживания, используемых для технического осмотра и ремонта транспортных средств, осуществление мойки транспортных средств; 6) хранение пестицидов и агрохимикатов (за исключением хранения агрохимикатов в специализированных хранилищах на территориях морских портов за пределами границ прибрежных защитных полос), применение пестицидов и агрохимикатов; 7) сброс сточных, в том числе дренажных, вод; 8) разведка и добыча общераспространенных полезных ископаемых (за исключением случаев, если разведка и добыча общераспространенных полезных ископаемых осуществляются пользователями недр, осуществляющими разведку и добычу иных видов полезных ископаемых, в границах предоставленных им в соответствии с законодательством Российской Федерации о недрах горных отводов и (или) геологических отводов на основании утвержденного технического проекта в соответствии со статьей 19.1 Закона Российской Федерации от 21 февраля 1992 года N 2395-1 "О недрах").. Учётный номер зоны 43:00-6.251. Обременение возникает на основании: Водный кодекс РФ № 74-ФЗ, документ выдан Государственная Дума РФ. Об утверждении документации "Определение местоположения береговой линии (границы водного объекта) и установлении границ водоохранных зон и границ прибрежных защитных полос (2 этап) р.Вятки от г. Слободского до устья р. Моломы в границах Кировской области" № 180, документ выдан Министерство охраны окружающей среды Кировской области. О внесении изменений в приказ от 10.11.2020 № 180 "Об утверждении документации "Определение местоположения береговой линии (границы водного объекта) и установлении границ водоохранных зон и границ прибрежных защитных полос (2 этап) р.Вятки от г. Слободского до устья р. Моломы в границах Кировской области" № 87, документ выдан Министерство охраны окружающей среды Кировской области В границах водоохранных зон запрещаются: 1. использование сточных вод в целях повышения почвенного плодородия; 2. размещение кладбищ, скотомогильников, объектов размещения отходов производства и потребления, химических, взрывчатых, токсичных, отравляющих и ядовитых веществ, пунктов захоронения радиоактивных отходов, а также загрязнение территории загрязняющими веществами, предельно допустимые концентрации которых в водах водных объектов рыбохозяйственного значения не установлены; 3. осуществление авиационных мер по борьбе с вредными организмами; 4. движение и стоянка транспортных средств (кроме специальных транспортных средств), за исключением их движения по дорогам и стоянки на дорогах и в специально оборудованных местах, имеющих твердое покрытие; 5. строительство и реконструкция автозаправочных станций, складов горюче-смазочных материалов (за исключением случаев, если автозаправочные станции, склады горюче-смазочных материалов размещены на территориях портов, инфраструктуры внутренних водных путей, в том числе баз (сооружений) для стоянки маломерных судов, объектов органов федеральной службы безопасности), станций технического</p>
---	---	--

1	2	<p>обслуживания, используемых для технического осмотра и ремонта транспортных средств, осуществление мойки транспортных средств; 6. размещение специализированных хранилищ пестицидов и агрохимикатов, применение пестицидов и агрохимикатов; 7. сброс сточных, в том числе дренажных, вод; 8. разведка и добыча общераспространенных полезных ископаемых (за исключением случаев, если разведка и добыча общераспространенных полезных ископаемых осуществляются пользователями недр, осуществляющими разведку и добычу иных видов полезных ископаемых, в границах предоставленных им в соответствии с законодательством Российской Федерации о недрах горных отводов и (или) геологических отводов на основании утвержденного технического проекта в соответствии со статьей 19.1 Закона Российской Федерации от 21 февраля 1992 года N 2395-1 "О недрах"); 9. распашка земель; 10. размещение отвалов размываемых грунтов; 11. выпас сельскохозяйственных животных и организация для них летних лагерей, ванн.. Учётный номер зоны 43:00-6.250. Обременение возникает на основании: Водный кодекс РФ № 76-ФЗ, документ выдан Государственная Дума РФ. Об утверждении документации "Определение местоположения береговой линии (границы водного объекта) и установлении границ водоохранных зон и границ прибрежных защитных полос (2 этап) р.Вятки от г. Слободского до устья р. Моломы в границах Кировской области" № 180, документ выдан Министерство охраны окружающей среды Кировской области. О внесении изменений в приказ от 10.11.2020 № 180 "Об утверждении документации "Определение местоположения береговой линии (границы водного объекта) и установлении границ водоохранных зон и границ прибрежных защитных полос (2 этап) р.Вятки от г. Слободского до устья р. Моломы в границах Кировской области" № 87, документ выдан Министерство охраны окружающей среды Кировской области</p>
---	---	---

1. Сведения о характерных точках границы уточняемого земельного участка с кадастровым номером 43:42:000018:63

Зона №		2					
Обозначение характерных точек границ	Существующие координаты, м		Уточненные координаты, м		Метод определения координат	Средняя квадратическая погрешность определения координат характерной точки (Mt), м	Формулы, примененные для расчета средней квадратической погрешности определения координат характерной точки (Mt), м
	X	Y	X	Y			
1	2	3	4	5	6	7	8
н302У	—	—	579 478,99	2 218 294,23	—	0,07	$\sqrt{(0,05^2 + 0,05^2)} = 0,07$
н301У	—	—	579 489,75	2 218 299,81			
н300У	—	—	579 512,77	2 218 308,82			

1	2	3	4	5	6	7	8
н299У	—	—	579 531,72	2 218 316,94	—	0,07	$\sqrt{(0,05^2 + 0,05^2)} = 0,07$
н298У	—	—	579 541,42	2 218 320,88			
200	—	—	579 533,04	2 218 343,02			
216	—	—	579 519,14	2 218 336,97			
215	—	—	579 495,56	2 218 327,45			
214	—	—	579 473,31	2 218 318,04			
213	—	—	579 471,21	2 218 317,75			
212	—	—	579 468,88	2 218 316,33			
211	—	—	579 467,24	2 218 315,71			
н319У	—	—	579 466,33	2 218 315,28			
н320У	—	—	579 472,80	2 218 302,65			
н321У	—	—	579 474,58	2 218 303,62			
н302У	—	—	579 478,99	2 218 294,23			
							0,03
						0,07	$\sqrt{(0,05^2 + 0,05^2)} = 0,07$

2. Сведения о частях границ уточняемого земельного участка с кадастровым номером 43:42:000018:63

Обозначение части границ		Горизонтальное проложение (S), м	Описание прохождения части границ	Отметка о наличии земельного спора о местоположении границ земельного участка
от т.	до т.			
1	2	3	4	5
н302У	н301У	12,12	—	—
н301У	н300У	24,72		
н300У	н299У	20,62		
н299У	н298У	10,47		
н298У	200	23,67		
200	216	15,16		
216	215	25,43		
215	214	24,16		
214	213	2,12		
213	212	2,73		
212	211	1,75		
211	н319У	1,01		
н319У	н320У	14,19		
н320У	н321У	2,03		
н321У	н302У	10,37		

3. Общие сведения об уточняемом земельном участке с кадастровым номером <u>43:42:000018:63</u>		
№ п/п	Наименование характеристики земельного участка	Значение характеристики
1	2	3
1	Адрес земельного участка	—
	Местоположение земельного участка (при отсутствии присвоенного адреса)	Российская Федерация, Кировская область, Кирово-Чепецк г, Свободы ул, д 19
	Дополнительные сведения о местоположении земельного участка	Кировская обл, г Кирово-Чепецк, ул Свободы, д 19
2	Площадь земельного участка ± величина погрешности определения площади ($P \pm \Delta P$), м ²	1653 ± 10
3	Формула, примененная для расчета предельной допустимой погрешности определения площади земельного участка (ΔP), м ²	$3,5 * 0,07 * \sqrt{(1653)} = 10$
4	Площадь земельного участка согласно сведениям Единого государственного реестра недвижимости ($P_{\text{кад}}$), м ²	1 644
5	Оценка расхождения P и $P_{\text{кад}}$ ($P - P_{\text{кад}}$), м ²	9
6	Предельный минимальный и максимальный размеры земельного участка ($P_{\text{мин}}$ и $P_{\text{макс}}$), м ²	$P_{\text{мин}} = \text{—}$ $P_{\text{макс}} = \text{—}$
7	Кадастровый или иной номер (обозначение) здания, сооружения, объекта незавершенного строительства, расположенного на земельном участке	43:42:000018:262; 43:42:000000:1233
8	Иные сведения	В границах водоохранных зон запрещаются: 1. использование сточных вод в целях повышения почвенного плодородия; 2. размещение кладбищ, скотомогильников, объектов размещения отходов производства и потребления, химических, взрывчатых, токсичных, отравляющих и ядовитых веществ, пунктов захоронения радиоактивных отходов, а также загрязнение территории загрязняющими веществами, предельно допустимые концентрации которых в водах водных объектов рыбохозяйственного значения не установлены; 3. осуществление авиационных мер по борьбе с вредными организмами; 4. движение и стоянка транспортных средств (кроме специальных транспортных средств), за исключением их движения по дорогам и стоянки на дорогах и в специально оборудованных местах, имеющих твердое покрытие; 5. строительство и реконструкция автозаправочных станций, складов горюче-смазочных материалов (за исключением случаев, если автозаправочные станции, склады горюче-смазочных материалов размещены на территориях портов, инфраструктуры внутренних водных путей, в том числе баз (сооружений) для стоянки маломерных судов, объектов органов федеральной службы безопасности), станций технического обслуживания, используемых для технического осмотра и ремонта транспортных средств, осуществление мойки транспортных средств; 6. размещение специализированных хранилищ пестицидов и агрохимикатов, применение

1	2	3 <p>пестицидов и агрохимикатов; 7. сброс сточных, в том числе дренажных, вод; 8. разведка и добыча общераспространенных полезных ископаемых (за исключением случаев, если разведка и добыча общераспространенных полезных ископаемых осуществляются пользователями недр, осуществляющими разведку и добычу иных видов полезных ископаемых, в границах предоставленных им в соответствии с законодательством Российской Федерации о недрах горных отводов и (или) геологических отводов на основании утвержденного технического проекта в соответствии со статьей 19.1 Закона Российской Федерации от 21 февраля 1992 года N 2395-1 "О недрах"); 9. распашка земель; 10. размещение отвалов размываемых грунтов; 11. выпас сельскохозяйственных животных и организация для них летних лагерей, ванн.. Учётный номер зоны 43:00-6.250.</p> <p>Обременение возникает на основании: Водный кодекс РФ № 76-ФЗ, документ выдан Государственная Дума РФ. Об утверждении документации "Определение местоположения береговой линии (границы водного объекта) и установлении границ водоохранных зон и границ прибрежных защитных полос (2 этап) р.Вятки от г. Слободского до устья р. Моломы в границах Кировской области" № 180, документ выдан Министерство охраны окружающей среды Кировской области. О внесении изменений в приказ от 10.11.2020 № 180 "Об утверждении документации "Определение местоположения береговой линии (границы водного объекта) и установлении границ водоохранных зон и границ прибрежных защитных полос (2 этап) р.Вятки от г. Слободского до устья р. Моломы в границах Кировской области" № 87, документ выдан Министерство охраны окружающей среды Кировской области В соответствии со ст. 65 Водного кодекса Российской Федерации от 03 июня 2006 года № 74-ФЗ в границах водоохранных зон запрещаются: 1) использование сточных вод в целях повышения почвенного плодородия; 2) размещение кладбищ, скотомогильников, объектов размещения отходов производства и потребления, химических, взрывчатых, токсичных, отравляющих и ядовитых веществ, пунктов захоронения радиоактивных отходов, а также загрязнение территории загрязняющими веществами, предельно допустимые концентрации которых в водах водных объектов рыбохозяйственного значения не установлены; 3) осуществление авиационных мер по борьбе с вредными организмами; 4) движение и стоянка транспортных средств (кроме специальных транспортных средств), за исключением их движения по дорогам и стоянки на дорогах и в специально оборудованных местах, имеющих твердое покрытие; 5) строительство и реконструкция автозаправочных станций, складов горюче-смазочных материалов (за исключением случаев, если автозаправочные станции, склады горюче-смазочных материалов размещены на территориях портов, инфраструктуры внутренних водных путей, в том числе баз (сооружений) для стоянки маломерных судов, объектов органов федеральной службы безопасности), станций технического обслуживания, используемых для технического осмотра и ремонта транспортных средств, осуществление мойки транспортных средств; 6) хранение пестицидов и агрохимикатов (за исключением хранения агрохимикатов в специализированных хранилищах на территориях морских</p>
---	---	---

1	2	3 портов за пределами границ прибрежных защитных полос), применение пестицидов и агрохимикатов; 7) сброс сточных, в том числе дренажных, вод; 8) разведка и добыча общераспространенных полезных ископаемых (за исключением случаев, если разведка и добыча общераспространенных полезных ископаемых осуществляются пользователями недр, осуществляющими разведку и добычу иных видов полезных ископаемых, в границах предоставленных им в соответствии с законодательством Российской Федерации о недрах горных отводов и (или) геологических отводов на основании утвержденного технического проекта в соответствии со статьей 19.1 Закона Российской Федерации от 21 февраля 1992 года N 2395-1 "О недрах".. Учётный номер зоны 43:00-6.251. Обременение возникает на основании: Водный кодекс РФ № 74-ФЗ, документ выдан Государственная Дума РФ. Об утверждении документации "Определение местоположения береговой линии (границы водного объекта) и установлении границ водоохранных зон и границ прибрежных защитных полос (2 этап) р.Вятки от г. Слободского до устья р. Моломы в границах Кировской области" № 180, документ выдан Министерство охраны окружающей среды Кировской области. О внесении изменений в приказ от 10.11.2020 № 180 "Об утверждении документации "Определение местоположения береговой линии (границы водного объекта) и установлении границ водоохранных зон и границ прибрежных защитных полос (2 этап) р.Вятки от г. Слободского до устья р. Моломы в границах Кировской области" № 87, документ выдан Министерство охраны окружающей среды Кировской области
---	---	---

1. Сведения о характерных точках границы уточняемого земельного участка с кадастровым номером 43:42:000018:65

Зона № <u>2</u>							
Обозначение характерных точек границ	Существующие координаты, м		Уточненные координаты, м		Метод определения координат	Средняя квадратическая погрешность определения координат характерной точки (Mt), м	Формулы, примененные для расчета средней квадратической погрешности определения координат характерной точки (Mt), м
	X	Y	X	Y			
1	2	3	4	5	6	7	8
н178У	—	—	579 458,81	2 218 329,80	—	0,07	$\sqrt{(0,05^2 + 0,05^2)} = 0,07$
н177У	—	—	579 473,83	2 218 337,15			
н176У	—	—	579 470,10	2 218 345,62			
н175У	—	—	579 469,27	2 218 345,22			
н174У	—	—	579 467,67	2 218 348,71			
н173У	—	—	579 507,10	2 218 364,71			
н271У	—	—	579 501,76	2 218 380,61			

1	2	3	4	5	6	7	8
н270У	—	—	579 474,00	2 218 369,97	—	0,07	$\sqrt{(0,05^2 + 0,05^2)} = 0,07$
н269У	—	—	579 459,26	2 218 364,23			
н268У	—	—	579 464,81	2 218 349,57			
н267У	—	—	579 451,74	2 218 343,39			
н178У	—	—	579 458,81	2 218 329,80			

2. Сведения о частях границ уточняемого земельного участка с кадастровым номером 43:42:000018:65

Обозначение части границ		Горизонтальное проложение (S), м	Описание прохождения части границ	Отметка о наличии земельного спора о местоположении границ земельного участка
от т.	до т.			
1	2	3	4	5
н178У	н177У	16,72	—	—
н177У	н176У	9,25		
н176У	н175У	0,92		
н175У	н174У	3,84		
н174У	н173У	42,55		
н173У	н271У	16,77		
н271У	н270У	29,73		
н270У	н269У	15,82		
н269У	н268У	15,68		
н268У	н267У	14,46		
н267У	н178У	15,32		

3. Общие сведения об уточняемом земельном участке с кадастровым номером 43:42:000018:65

№ п/п	Наименование характеристики земельного участка	Значение характеристики
1	2	3
1	Адрес земельного участка	—
	Местоположение земельного участка (при отсутствии присвоенного адреса)	Российская Федерация, Кировская область, Кирово-Чепецк г, Свободы ул
	Дополнительные сведения о местоположении земельного участка	Российская Федерация, Кировская обл., г Кирово-Чепецк, ул. Свободы, з/у 21/2
2	Площадь земельного участка ± величина погрешности определения площади ($P \pm \Delta P$), м ²	1028 ± 8
3	Формула, примененная для расчета предельной допустимой погрешности определения площади земельного участка (ΔP), м ²	$3,5 * 0,07 * \sqrt{(1028)} = 8$

1	2	3
4	Площадь земельного участка согласно сведениям Единого государственного реестра недвижимости (Ркад), м ²	1 021
5	Оценка расхождения Р и Ркад (Р - Ркад), м ²	7
6	Предельный минимальный и максимальный размеры земельного участка (Рмин и Рмакс), м ²	Рмин = — Рмакс = —
7	Кадастровый или иной номер (обозначение) здания, сооружения, объекта незавершенного строительства, расположенного на земельном участке	43:42:000000:1233; 43:42:000018:278
8	Иные сведения	<p>В соответствии со ст. 65 Водного кодекса Российской Федерации от 03 июня 2006 года № 74-ФЗ в границах водоохранных зон запрещаются: 1) использование сточных вод в целях повышения почвенного плодородия; 2) размещение кладбищ, скотомогильников, объектов размещения отходов производства и потребления, химических, взрывчатых, токсичных, отравляющих и ядовитых веществ, пунктов захоронения радиоактивных отходов, а также загрязнение территории загрязняющими веществами, предельно допустимые концентрации которых в водах водных объектов рыбохозяйственного значения не установлены; 3) осуществление авиационных мер по борьбе с вредными организмами; 4) движение и стоянка транспортных средств (кроме специальных транспортных средств), за исключением их движения по дорогам и стоянки на дорогах и в специально оборудованных местах, имеющих твердое покрытие; 5) строительство и реконструкция автозаправочных станций, складов горюче-смазочных материалов (за исключением случаев, если автозаправочные станции, склады горюче-смазочных материалов размещены на территориях портов, инфраструктуры внутренних водных путей, в том числе баз (сооружений) для стоянки маломерных судов, объектов органов федеральной службы безопасности), станций технического обслуживания, используемых для технического осмотра и ремонта транспортных средств, осуществление мойки транспортных средств; 6) хранение пестицидов и агрохимикатов (за исключением хранения агрохимикатов в специализированных хранилищах на территориях морских портов за пределами границ прибрежных защитных полос), применение пестицидов и агрохимикатов; 7) сброс сточных, в том числе дренажных, вод; 8) разведка и добыча общераспространенных полезных ископаемых (за исключением случаев, если разведка и добыча общераспространенных полезных ископаемых осуществляются пользователями недр, осуществляющими разведку и добычу иных видов полезных ископаемых, в границах предоставленных им в соответствии с законодательством Российской Федерации о недрах горных отводов и (или) геологических отводов на основании утвержденного технического проекта в соответствии со статьей 19.1 Закона Российской Федерации от 21 февраля 1992 года N 2395-1 "О недрах".. Учётный номер зоны 43:00-6.251. Обременение возникает на основании: Водный кодекс РФ № 74-ФЗ, документ выдан Государственная Дума РФ. Об утверждении документации "Определение местоположения береговой линии (границы водного объекта)</p>

1	2	3 и установлении границ водоохранных зон и границ прибрежных защитных полос (2 этап) р.Вятки от г. Слободского до устья р. Моломы в границах Кировской области" № 180, документ выдан Министерство охраны окружающей среды Кировской области. О внесении изменений в приказ от 10.11.2020 № 180 "Об утверждении документации "Определение местоположения береговой линии (границы водного объекта) и установлении границ водоохранных зон и границ прибрежных защитных полос (2 этап) р.Вятки от г. Слободского до устья р. Моломы в границах Кировской области" № 87, документ выдан Министерство охраны окружающей среды Кировской области В границах водоохранных зон запрещаются: 1. использование сточных вод в целях повышения почвенного плодородия; 2. размещение кладбищ, скотомогильников, объектов размещения отходов производства и потребления, химических, взрывчатых, токсичных, отравляющих и ядовитых веществ, пунктов захоронения радиоактивных отходов, а также загрязнение территории загрязняющими веществами, предельно допустимые концентрации которых в водах водных объектов рыбохозяйственного значения не установлены; 3. осуществление авиационных мер по борьбе с вредными организмами; 4. движение и стоянка транспортных средств (кроме специальных транспортных средств), за исключением их движения по дорогам и стоянки на дорогах и в специально оборудованных местах, имеющих твердое покрытие; 5. строительство и реконструкция автозаправочных станций, складов горюче-смазочных материалов (за исключением случаев, если автозаправочные станции, склады горюче-смазочных материалов размещены на территориях портов, инфраструктуры внутренних водных путей, в том числе баз (сооружений) для стоянки маломерных судов, объектов органов федеральной службы безопасности), станций технического обслуживания, используемых для технического осмотра и ремонта транспортных средств, осуществление мойки транспортных средств; 6. размещение специализированных хранилищ пестицидов и агрохимикатов, применение пестицидов и агрохимикатов; 7. сброс сточных, в том числе дренажных, вод; 8. разведка и добыча общераспространенных полезных ископаемых (за исключением случаев, если разведка и добыча общераспространенных полезных ископаемых осуществляются пользователями недр, осуществляющими разведку и добычу иных видов полезных ископаемых, в границах предоставленных им в соответствии с законодательством Российской Федерации о недрах горных отводов и (или) геологических отводов на основании утвержденного технического проекта в соответствии со статьей 19.1 Закона Российской Федерации от 21 февраля 1992 года N 2395-1 "О недрах"); 9. распашка земель; 10. размещение отвалов размываемых грунтов; 11. выпас сельскохозяйственных животных и организация для них летних лагерей, ванн.. Учётный номер зоны 43:00-6.250. Обременение возникает на основании: Водный кодекс РФ № 76-ФЗ, документ выдан Государственная Дума РФ. Об утверждении документации "Определение местоположения береговой линии (границы водного объекта) и установлении границ водоохранных зон и границ прибрежных защитных полос (2 этап) р.Вятки от г. Слободского до устья р. Моломы в границах Кировской области" № 180,
---	---	---

1	2	3
		документ выдан Министерством охраны окружающей среды Кировской области. О внесении изменений в приказ от 10.11.2020 № 180 "Об утверждении документации "Определение местоположения береговой линии (границы водного объекта) и установлении границ водоохранных зон и границ прибрежных защитных полос (2 этап) р.Вятки от г. Слободского до устья р. Моломы в границах Кировской области" № 87, документ выдан Министерством охраны окружающей среды Кировской области

1. Сведения о характерных точках границы уточняемого земельного участка с кадастровым номером 43:42:000018:70

Зона № 2							
Обозначение характерных точек границ	Существующие координаты, м		Уточненные координаты, м		Метод определения координат	Средняя квадратическая погрешность определения координат характерной точки (Mt), м	Формулы, примененные для расчета средней квадратической погрешности определения координат характерной точки (Mt), м
	X	Y	X	Y			
1	2	3	4	5	6	7	8
н232У	—	—	579 438,29	2 218 368,88	—	0,07	$\sqrt{(0,05^2 + 0,05^2)} = 0,07$
н231У	—	—	579 445,51	2 218 372,31			
н230У	—	—	579 444,66	2 218 374,03			
н264У	—	—	579 442,99	2 218 377,33			
н265У	—	—	579 435,80	2 218 373,43			
н232У	—	—	579 438,29	2 218 368,88			

2. Сведения о частях границ уточняемого земельного участка с кадастровым номером 43:42:000018:70

Обозначение части границ		Горизонтальное проложение (S), м	Описание прохождения части границ	Отметка о наличии земельного спора о местоположении границ земельного участка
от т.	до т.			
1	2	3	4	5
н232У	н231У	7,99	—	—
н231У	н230У	1,92		
н230У	н264У	3,70		
н264У	н265У	8,18		
н265У	н232У	5,19		

3. Общие сведения об уточняемом земельном участке с кадастровым номером 43:42:000018:70

№ п/п	Наименование характеристики земельного участка	Значение характеристики
1	2	3

1	2	3
1	Адрес земельного участка	—
	Местоположение земельного участка (при отсутствии присвоенного адреса)	Российская Федерация, Кировская область, Кирово-Чепецк г, Свободы ул, д 27а
	Дополнительные сведения о местоположении земельного участка	Кировская область, г. Кирово-Чепецк, ул. Свободы, д. 27а
2	Площадь земельного участка ± величина погрешности определения площади ($P \pm \Delta P$), м ²	44 ± 2
3	Формула, примененная для расчета предельной допустимой погрешности определения площади земельного участка (ΔP), м ²	3,5*0,07*√(44) = 2
4	Площадь земельного участка согласно сведениям Единого государственного реестра недвижимости ($P_{\text{кад}}$), м ²	45
5	Оценка расхождения P и $P_{\text{кад}}$ ($P - P_{\text{кад}}$), м ²	1
6	Предельный минимальный и максимальный размеры земельного участка ($P_{\text{мин}}$ и $P_{\text{макс}}$), м ²	$P_{\text{мин}} = \text{—}$ $P_{\text{макс}} = \text{—}$
7	Кадастровый или иной номер (обозначение) здания, сооружения, объекта незавершенного строительства, расположенного на земельном участке	—
8	Иные сведения	сдан в аренду. Обременение возникает на основании: Договор аренды № 622 сдан в аренду Казаковцеву М. В.. Обременение возникает на основании: Иной документ № ---- В соответствии со ст. 65 Водного кодекса Российской Федерации от 03 июня 2006 года № 74-ФЗ в границах водоохранных зон запрещаются: 1) использование сточных вод в целях повышения почвенного плодородия; 2) размещение кладбищ, скотомогильников, объектов размещения отходов производства и потребления, химических, взрывчатых, токсичных, отравляющих и ядовитых веществ, пунктов захоронения радиоактивных отходов, а также загрязнение территории загрязняющими веществами, предельно допустимые концентрации которых в водах водных объектов рыбохозяйственного значения не установлены; 3) осуществление авиационных мер по борьбе с вредными организмами; 4) движение и стоянка транспортных средств (кроме специальных транспортных средств), за исключением их движения по дорогам и стоянки на дорогах и в специально оборудованных местах, имеющих твердое покрытие; 5) строительство и реконструкция автозаправочных станций, складов горюче-смазочных материалов (за исключением случаев, если автозаправочные станции, склады горюче-смазочных материалов размещены на территориях портов, инфраструктуры внутренних водных путей, в том числе баз (сооружений) для стоянки маломерных судов, объектов органов федеральной службы безопасности), станций технического обслуживания, используемых для технического осмотра и ремонта транспортных средств, осуществление мойки транспортных средств; 6) хранение пестицидов и агрохимикатов (за исключением хранения агрохимикатов в

1	2	3 <p>специализированных хранилищах на территориях морских портов за пределами границ прибрежных защитных полос), применение пестицидов и агрохимикатов; 7) сброс сточных, в том числе дренажных, вод; 8) разведка и добыча общераспространенных полезных ископаемых (за исключением случаев, если разведка и добыча общераспространенных полезных ископаемых осуществляются пользователями недр, осуществляющими разведку и добычу иных видов полезных ископаемых, в границах предоставленных им в соответствии с законодательством Российской Федерации о недрах горных отводов и (или) геологических отводов на основании утвержденного технического проекта в соответствии со статьей 19.1 Закона Российской Федерации от 21 февраля 1992 года N 2395-1 "О недрах".. Учётный номер зоны 43:00-6.251. Обременение возникает на основании: Водный кодекс РФ № 74-ФЗ, документ выдан Государственная Дума РФ. Об утверждении документации "Определение местоположения береговой линии (границы водного объекта) и установлении границ водоохранных зон и границ прибрежных защитных полос (2 этап) р.Вятки от г. Слободского до устья р. Моломы в границах Кировской области" № 180, документ выдан Министерство охраны окружающей среды Кировской области. О внесении изменений в приказ от 10.11.2020 № 180 "Об утверждении документации "Определение местоположения береговой линии (границы водного объекта) и установлении границ водоохранных зон и границ прибрежных защитных полос (2 этап) р.Вятки от г. Слободского до устья р. Моломы в границах Кировской области" № 87, документ выдан Министерство охраны окружающей среды Кировской области В границах водоохранных зон запрещаются: 1. использование сточных вод в целях повышения почвенного плодородия; 2. размещение кладбищ, скотомогильников, объектов размещения отходов производства и потребления, химических, взрывчатых, токсичных, отравляющих и ядовитых веществ, пунктов захоронения радиоактивных отходов, а также загрязнение территории загрязняющими веществами, предельно допустимые концентрации которых в водах водных объектов рыбохозяйственного значения не установлены; 3. осуществление авиационных мер по борьбе с вредными организмами; 4. движение и стоянка транспортных средств (кроме специальных транспортных средств), за исключением их движения по дорогам и стоянки на дорогах и в специально оборудованных местах, имеющих твердое покрытие; 5. строительство и реконструкция автозаправочных станций, складов горюче-смазочных материалов (за исключением случаев, если автозаправочные станции, склады горюче-смазочных материалов размещены на территориях портов, инфраструктуры внутренних водных путей, в том числе баз (сооружений) для стоянки маломерных судов, объектов органов федеральной службы безопасности), станций технического обслуживания, используемых для технического осмотра и ремонта транспортных средств, осуществление мойки транспортных средств; 6. размещение специализированных хранилищ пестицидов и агрохимикатов, применение пестицидов и агрохимикатов; 7. сброс сточных, в том числе дренажных, вод; 8. разведка и добыча общераспространенных полезных ископаемых (за исключением случаев, если разведка и добыча</p>
---	---	---

1	2	3
		<p>общераспространенных полезных ископаемых осуществляются пользователями недр, осуществляющими разведку и добычу иных видов полезных ископаемых, в границах предоставленных им в соответствии с законодательством Российской Федерации о недрах горных отводов и (или) геологических отводов на основании утвержденного технического проекта в соответствии со статьей 19.1 Закона Российской Федерации от 21 февраля 1992 года N 2395-1 "О недрах"); 9. распашка земель; 10. размещение отвалов размываемых грунтов; 11. выпас сельскохозяйственных животных и организация для них летних лагерей, ванн. Учётный номер зоны 43:00-6.250. Обременение возникает на основании: Водный кодекс РФ № 76-ФЗ, документ выдан Государственная Дума РФ. Об утверждении документации "Определение местоположения береговой линии (границы водного объекта) и установлении границ водоохранных зон и границ прибрежных защитных полос (2 этап) р.Вятки от г. Слободского до устья р. Моломы в границах Кировской области" № 180, документ выдан Министерство охраны окружающей среды Кировской области. О внесении изменений в приказ от 10.11.2020 № 180 "Об утверждении документации "Определение местоположения береговой линии (границы водного объекта) и установлении границ водоохранных зон и границ прибрежных защитных полос (2 этап) р.Вятки от г. Слободского до устья р. Моломы в границах Кировской области" № 87, документ выдан Министерство охраны окружающей среды Кировской области</p>

1. Сведения о характерных точках границы уточняемого земельного участка с кадастровым номером 43:42:000018:74

Зона №		2					
Обозначение характерных точек границ	Существующие координаты, м		Уточненные координаты, м		Метод определения координат	Средняя квадратическая погрешность определения координат характерной точки (Mt), м	Формулы, примененные для расчета средней квадратической погрешности определения координат характерной точки (Mt), м
	X	Y	X	Y			
1	2	3	4	5	6	7	8
н317У	—	—	579 413,67	2 218 410,60	—	0,07	$\sqrt{(0,05^2 + 0,05^2)} = 0,07$
н316У	—	—	579 424,67	2 218 416,76			
н315У	—	—	579 425,56	2 218 415,19			
н282У	—	—	579 438,50	2 218 421,36			
н281У	—	—	579 460,00	2 218 431,62		0,03	$\sqrt{(0,05^2 + 0,05^2)} = 0,03$
248	—	—	579 453,39	2 218 447,84			
247	—	—	579 408,16	2 218 428,61			
246	—	—	579 404,58	2 218 426,60			

1	2	3	4	5	6	7	8
н317У	—	—	579 413,67	2 218 410,60	—	0,07	$\sqrt{(0,05^2 + 0,05^2)} = 0,07$

2. Сведения о частях границ уточняемого земельного участка с кадастровым номером 43:42:000018:74

Обозначение части границ		Горизонтальное проложение (S), м	Описание прохождения части границ	Отметка о наличии земельного спора о местоположении границ земельного участка
от т.	до т.			
1	2	3	4	5
н317У	н316У	12,61	—	—
н316У	н315У	1,80		
н315У	н282У	14,34		
н282У	н281У	23,82		
н281У	248	17,52		
248	247	49,15		
247	246	4,11		
246	н317У	18,40		

3. Общие сведения об уточняемом земельном участке с кадастровым номером 43:42:000018:74

№ п/п	Наименование характеристики земельного участка	Значение характеристики
1	2	3
1	Адрес земельного участка	—
	Местоположение земельного участка (при отсутствии присвоенного адреса)	Российская Федерация, Кировская область, Кирово-Чепецк г, Свободы ул, д 25а
	Дополнительные сведения о местоположении земельного участка	Кировская обл, г Кирово-Чепецк, ул Свободы, д 25а
2	Площадь земельного участка ± величина погрешности определения площади ($P \pm \Delta P$), м ²	951 ± 8
3	Формула, примененная для расчета предельной допустимой погрешности определения площади земельного участка (ΔP), м ²	$3,5 * 0,07 * \sqrt{(951)} = 8$
4	Площадь земельного участка согласно сведениям Единого государственного реестра недвижимости ($P_{\text{кад}}$), м ²	942
5	Оценка расхождения P и $P_{\text{кад}}$ ($P - P_{\text{кад}}$), м ²	9
6	Предельный минимальный и максимальный размеры земельного участка ($P_{\text{мин}}$ и $P_{\text{макс}}$), м ²	$P_{\text{мин}} = \text{—}$ $P_{\text{макс}} = \text{—}$
7	Кадастровый или иной номер (обозначение) здания, сооружения, объекта незавершенного строительства, расположенного на земельном участке	43:42:000018:244; 43:42:000000:1233
8	Иные сведения	Запрещение. Обременение возникает на основании: Выписка из постановления судебного

1	2	3 <p>пристава-исполнителя о запрете регистрационных действий в отношении объектов недвижимого имущества, 129622/22/43006-ИП № 673514552/4306, документ выдан Кирово-Чепецкий МРО УФССП России по Кировской области Запрещение. Обременение возникает на основании: Выписка из постановления судебного пристава-исполнителя о запрете регистрационных действий в отношении объектов недвижимого имущества, 206753/21/43006-ИП № 663441135/4306, документ выдан Кирово-Чепецкий МРО УФССП России по Кировской области Запрещение. Обременение возникает на основании: Выписка из постановления судебного пристава-исполнителя о запрете регистрационных действий в отношении объектов недвижимого имущества, 95379/22/43006-ИП № 662393145/4306, документ выдан Кирово-Чепецкий МРО УФССП России по Кировской области Запрещение. Обременение возникает на основании: Выписка из постановления судебного пристава-исполнителя о запрете регистрационных действий в отношении объектов недвижимого имущества, 95378/22/43006-ИП № 662393059/4306, документ выдан Кирово-Чепецкий МРО УФССП России по Кировской области Запрещение. Обременение возникает на основании: Выписка из постановления судебного пристава-исполнителя о запрете регистрационных действий в отношении объектов недвижимого имущества, 64731/22/43006-ИП № 659243271/4306, документ выдан Кирово-Чепецкий МРО УФССП России по Кировской области Запрещение. Обременение возникает на основании: Постановление о запрете на совершение действий по регистрации (pdf), 34255/22/43006-ИП, Кирово-Чепецкий МРО УФССП России по Кировской области № 650694181/4306, документ выдан Кирово-Чепецкий МРО УФССП России по Кировской области Запрещение. Обременение возникает на основании: Постановление о запрете на совершение действий по регистрации (pdf), 34256/22/43006-ИП, Кирово-Чепецкий МРО УФССП России по Кировской области № 650694268/4306, документ выдан Кирово-Чепецкий МРО УФССП России по Кировской области Запрещение. Обременение возникает на основании: Постановление о запрете на совершение действий по регистрации (pdf), 236708/21/43006-ИП, Кирово-Чепецкий МРО УФССП России по Кировской области № 643639082/4306, документ выдан Кирово-Чепецкий МРО УФССП России по Кировской области Запрещение. Обременение возникает на основании: Постановление о запрете на совершение действий по регистрации (pdf), 24148/16/43006-ИП, Кирово-Чепецкий МРО УФССП России по Кировской области № 639316597/4306, документ выдан Кирово-Чепецкий МРО УФССП России по Кировской области Запрещение. Обременение возникает на основании: Постановление о запрете на совершение действий по регистрации, 174749/21/43006-ИП, Кирово-Чепецкий МРО УФССП России по Кировской области № 637134957/4306, документ выдан Кирово-Чепецкий МРО УФССП России по Кировской области Запрещение. Обременение возникает на основании: Постановление о запрете на совершение действий по регистрации (pdf), 24148/16/43006-ИП, Кирово-Чепецкий МРО УФССП России по Кировской области № 634872433/4306, документ выдан Кирово-Чепецкий МРО УФССП России по Кировской области Запрещение. Обременение</p>
---	---	--

1	2	3 <p>возникает на основании: Постановление о запрете на совершение действий по регистрации (pdf) № 136342/21/43006-ИП, 627972931/4306, Кирово-Чепецкий МРО УФССП России по Кировской области, документ выдан Кирово-Чепецкий МРО УФССП России по Кировской области Запрещение. Обременение возникает на основании: Постановление о запрете на совершение действий по регистрации (pdf) № 69873/21/43006-ИП, 622754097/4306, Кирово-Чепецкий МРО УФССП России по Кировской области, документ выдан Кирово-Чепецкий МРО УФССП России по Кировской области Запрещение. Обременение возникает на основании: Постановление о запрете на совершение действий по регистрации (pdf) № 622753865/4306, 75887/21/43006-ИП, Кирово-Чепецкий МРО УФССП России по Кировской области, документ выдан Кирово-Чепецкий МРО УФССП России по Кировской области Запрещение. Обременение возникает на основании: Постановление о запрете на совершение действий по регистрации (pdf) № 614908924/4306, 59361/21/43006-ИП, Кирово-Чепецкий МРО УФССП России по Кировской области, документ выдан Кирово-Чепецкий МРО УФССП России по Кировской области Запрещение. Обременение возникает на основании: Постановление о запрете на совершение действий по регистрации (pdf) № 35341/21/43006-ИП, 614910320/4306, Кирово-Чепецкий МРО УФССП России по Кировской области, документ выдан Кирово-Чепецкий МРО УФССП России по Кировской области Запрещение. Обременение возникает на основании: Постановление о запрете на совершение действий по регистрации (pdf) № 608214396/4306, документ выдан Кирово-Чепецкий МРО УФССП России по Кировской области Запрещение. Обременение возникает на основании: Постановление о запрете на совершение действий по регистрации, вынесенное по материалам исполнительного производства №88385/18/43006-ИП от 17.08.2018 № 592423033/4306, документ выдан Кирово-Чепецкий МРО УФССП России по Кировской области (судебный пристав-исполнитель Токовенко Татьяна Ивановна) Запрещение. Обременение возникает на основании: Постановление о запрете на совершение действий по регистрации, вынесенное по материалам исполнительного производства №15166/20/43006-ИП от 03.02.2020 № 584025372/4306, документ выдан Кирово-Чепецкий МРО УФССП России по Кировской области (судебный пристав-исполнитель Хоменко Оксана Георгиевна) Запрещение. Обременение возникает на основании: Выписка из постановления о запрете на совершение регистрационных действий № 539907534/4306, документ выдан Управление Федеральной службы судебных приставов по Кировской области (СПИ Артеева Анастасия Сергеевна) Запрещение. Обременение возникает на основании: Постановление о запрете на совершение действий по регистрации № 365591966/4306, документ выдан Управление Федеральной службы судебных приставов по Кировской области. Кирово-Чепецкий МРО УФССП России по Кировской области. Судебный пристав-исполнитель Зеленская Запрещение. Обременение возникает на основании: Постановление о запрете на совершение действий по регистрации № 365592082/4306, документ выдан Управление Федеральной службы судебных приставов по Кировской области. Кирово-Чепецкий МРО УФССП России по Кировской области.</p>
---	---	---

1	2	3 Судебный пристав-исполнитель Зеленская
---	---	---

1. Сведения о характерных точках границы уточняемого земельного участка с кадастровым номером 43:42:000018:77

Зона № 2							
Обозначение характерных точек границ	Существующие координаты, м		Уточненные координаты, м		Метод определения координат	Средняя квадратическая погрешность определения координат характерной точки (Mt), м	Формулы, примененные для расчета средней квадратической погрешности определения координат характерной точки (Mt), м
	X	Y	X	Y			
1	2	3	4	5	6	7	8
н90У	—	—	579 469,58	2 218 442,79	—	0,07	$\sqrt{(0,05^2 + 0,05^2)} = 0,07$
н89У	—	—	579 483,26	2 218 448,69			
н88У	—	—	579 486,18	2 218 442,19			
н87У	—	—	579 501,07	2 218 447,99		0,03	$\sqrt{(0,05^2 + 0,05^2)} = 0,03$
241	—	—	579 497,20	2 218 466,23			
249	—	—	579 467,24	2 218 453,65			
н329У	—	—	579 465,14	2 218 452,77		0,07	$\sqrt{(0,05^2 + 0,05^2)} = 0,07$
н90У	—	—	579 469,58	2 218 442,79			

2. Сведения о частях границ уточняемого земельного участка с кадастровым номером 43:42:000018:77

Обозначение части границ		Горизонтальное проложение (S), м	Описание прохождения части границ	Отметка о наличии земельного спора о местоположении границ земельного участка
от т.	до т.			
1	2	3	4	5
н90У	н89У	14,90	—	—
н89У	н88У	7,13		
н88У	н87У	15,98		
н87У	241	18,65		
241	249	32,49		
249	н329У	2,28		
н329У	н90У	10,92		

3. Общие сведения об уточняемом земельном участке с кадастровым номером 43:42:000018:77

№ п/п	Наименование характеристики земельного участка	Значение характеристики
1	2	3

1	2	3
1	Адрес земельного участка	—
	Местоположение земельного участка (при отсутствии присвоенного адреса)	Российская Федерация, Кировская область, Кирово-Чепецк г, Свободы ул
	Дополнительные сведения о местоположении земельного участка	Кировская обл, г Кирово-Чепецк, ул Свободы, д 29а
2	Площадь земельного участка \pm величина погрешности определения площади ($P \pm \Delta P$), м ²	487 \pm 5
3	Формула, примененная для расчета предельной допустимой погрешности определения площади земельного участка (ΔP), м ²	$3,5 * 0,07 * \sqrt{(487)} = 5$
4	Площадь земельного участка согласно сведениям Единого государственного реестра недвижимости ($P_{\text{кад}}$), м ²	443
5	Оценка расхождения P и $P_{\text{кад}}$ ($P - P_{\text{кад}}$), м ²	44
6	Предельный минимальный и максимальный размеры земельного участка ($P_{\text{мин}}$ и $P_{\text{макс}}$), м ²	$P_{\text{мин}} = \text{—}$ $P_{\text{макс}} = \text{—}$
7	Кадастровый или иной номер (обозначение) здания, сооружения, объекта незавершенного строительства, расположенного на земельном участке	—
8	Иные сведения	Сдан в аренду Анисимову В. Ф., Парфеновой Г. Ф., Анисимову Л. Ф., Анисимовой А. М.. Обременение возникает на основании: Иной документ № ---- В соответствии со ст. 65 Водного кодекса Российской Федерации от 03 июня 2006 года № 74-ФЗ в границах водоохранных зон запрещаются: 1) использование сточных вод в целях повышения почвенного плодородия; 2) размещение кладбищ, скотомогильников, объектов размещения отходов производства и потребления, химических, взрывчатых, токсичных, отравляющих и ядовитых веществ, пунктов захоронения радиоактивных отходов, а также загрязнение территории загрязняющими веществами, предельно допустимые концентрации которых в водах водных объектов рыбохозяйственного значения не установлены; 3) осуществление авиационных мер по борьбе с вредными организмами; 4) движение и стоянка транспортных средств (кроме специальных транспортных средств), за исключением их движения по дорогам и стоянки на дорогах и в специально оборудованных местах, имеющих твердое покрытие; 5) строительство и реконструкция автозаправочных станций, складов горюче-смазочных материалов (за исключением случаев, если автозаправочные станции, склады горюче-смазочных материалов размещены на территориях портов, инфраструктуры внутренних водных путей, в том числе баз (сооружений) для стоянки маломерных судов, объектов органов федеральной службы безопасности), станций технического обслуживания, используемых для технического осмотра и ремонта транспортных средств, осуществление мойки транспортных средств; 6) хранение пестицидов и агрохимикатов (за исключением хранения агрохимикатов в специализированных хранилищах на территориях

1	2	3 <p>морских портов за пределами границ прибрежных защитных полос), применение пестицидов и агрохимикатов; 7) сброс сточных, в том числе дренажных, вод; 8) разведка и добыча общераспространенных полезных ископаемых (за исключением случаев, если разведка и добыча общераспространенных полезных ископаемых осуществляются пользователями недр, осуществляющими разведку и добычу иных видов полезных ископаемых, в границах предоставленных им в соответствии с законодательством Российской Федерации о недрах горных отводов и (или) геологических отводов на основании утвержденного технического проекта в соответствии со статьей 19.1 Закона Российской Федерации от 21 февраля 1992 года N 2395-1 "О недрах").. Учётный номер зоны 43:00-6.251. Обременение возникает на основании: Водный кодекс РФ № 74-ФЗ, документ выдан Государственная Дума РФ. Об утверждении документации "Определение местоположения береговой линии (границы водного объекта) и установлении границ водоохранных зон и границ прибрежных защитных полос (2 этап) р.Вятки от г. Слободского до устья р. Моломы в границах Кировской области" № 180, документ выдан Министерство охраны окружающей среды Кировской области. О внесении изменений в приказ от 10.11.2020 № 180 "Об утверждении документации "Определение местоположения береговой линии (границы водного объекта) и установлении границ водоохранных зон и границ прибрежных защитных полос (2 этап) р.Вятки от г. Слободского до устья р. Моломы в границах Кировской области" № 87, документ выдан Министерство охраны окружающей среды Кировской области В границах водоохранных зон запрещаются: 1. использование сточных вод в целях повышения почвенного плодородия; 2. размещение кладбищ, скотомогильников, объектов размещения отходов производства и потребления, химических, взрывчатых, токсичных, отравляющих и ядовитых веществ, пунктов захоронения радиоактивных отходов, а также загрязнение территории загрязняющими веществами, предельно допустимые концентрации которых в водах водных объектов рыбохозяйственного значения не установлены; 3. осуществление авиационных мер по борьбе с вредными организмами; 4. движение и стоянка транспортных средств (кроме специальных транспортных средств), за исключением их движения по дорогам и стоянки на дорогах и в специально оборудованных местах, имеющих твердое покрытие; 5. строительство и реконструкция автозаправочных станций, складов горюче-смазочных материалов (за исключением случаев, если автозаправочные станции, склады горюче-смазочных материалов размещены на территориях портов, инфраструктуры внутренних водных путей, в том числе баз (сооружений) для стоянки маломерных судов, объектов органов федеральной службы безопасности), станций технического обслуживания, используемых для технического осмотра и ремонта транспортных средств, осуществление мойки транспортных средств; 6. размещение специализированных хранилищ пестицидов и агрохимикатов, применение пестицидов и агрохимикатов; 7. сброс сточных, в том числе дренажных, вод; 8. разведка и добыча общераспространенных полезных ископаемых (за исключением случаев, если разведка и добыча</p>
---	---	---

1	2	3 общераспространенных полезных ископаемых осуществляются пользователями недр, осуществляющими разведку и добычу иных видов полезных ископаемых, в границах предоставленных им в соответствии с законодательством Российской Федерации о недрах горных отводов и (или) геологических отводов на основании утвержденного технического проекта в соответствии со статьей 19.1 Закона Российской Федерации от 21 февраля 1992 года N 2395-1 "О недрах"); 9. распашка земель; 10. размещение отвалов размываемых грунтов; 11. выпас сельскохозяйственных животных и организация для них летних лагерей, ванн.. Учётный номер зоны 43:00-6.250. Обременение возникает на основании: Водный кодекс РФ № 76-ФЗ, документ выдан Государственная Дума РФ. Об утверждении документации "Определение местоположения береговой линии (границы водного объекта) и установлении границ водоохранных зон и границ прибрежных защитных полос (2 этап) р.Вятки от г. Слободского до устья р. Моломы в границах Кировской области" № 180, документ выдан Министерство охраны окружающей среды Кировской области. О внесении изменений в приказ от 10.11.2020 № 180 "Об утверждении документации "Определение местоположения береговой линии (границы водного объекта) и установлении границ водоохранных зон и границ прибрежных защитных полос (2 этап) р.Вятки от г. Слободского до устья р. Моломы в границах Кировской области" № 87, документ выдан Министерство охраны окружающей среды Кировской области
---	---	--

1. Сведения о характерных точках границы уточняемого земельного участка с кадастровым номером 43:42:000018:81

Зона № 2							
Обозначение характерных точек границ	Существующие координаты, м		Уточненные координаты, м		Метод определения координат	Средняя квадратическая погрешность определения координат характерной точки (Mt), м	Формулы, примененные для расчета средней квадратической погрешности определения координат характерной точки (Mt), м
	X	Y	X	Y			
1	2	3	4	5	6	7	8
н371У	—	—	579 376,03	2 218 476,21	—	0,07	$\sqrt{(0,05^2 + 0,05^2)} = 0,07$
н372У	—	—	579 392,17	2 218 485,10			
н373У	—	—	579 402,18	2 218 490,48			
н374У	—	—	579 476,88	2 218 523,10			
н312У	—	—	579 475,77	2 218 533,87			
н309У	—	—	579 429,15	2 218 515,16			
н375У	—	—	579 383,83	2 218 494,95			
н376У	—	—	579 369,50	2 218 487,93			

1	2	3	4	5	6	7	8
н371У	—	—	579 376,03	2 218 476,21	—	0,07	$\sqrt{(0,05^2 + 0,05^2)} = 0,07$

2. Сведения о частях границ уточняемого земельного участка с кадастровым номером 43:42:000018:81

Обозначение части границ		Горизонтальное проложение (S), м	Описание прохождения части границ	Отметка о наличии земельного спора о местоположении границ земельного участка
от т.	до т.			
1	2	3	4	5
н371У	н372У	18,43	—	—
н372У	н373У	11,36		
н373У	н374У	81,51		
н374У	н312У	10,83		
н312У	н309У	50,23		
н309У	н375У	49,62		
н375У	н376У	15,96		
н376У	н371У	13,42		

3. Общие сведения об уточняемом земельном участке с кадастровым номером 43:42:000018:81

№ п/п	Наименование характеристики земельного участка	Значение характеристики
1	2	3
1	Адрес земельного участка	—
	Местоположение земельного участка (при отсутствии присвоенного адреса)	Российская Федерация, Кировская область, Кирово-Чепецк г, Свободы ул, д 31
	Дополнительные сведения о местоположении земельного участка	Кировская обл, г Кирово-Чепецк, ул Свободы, д 31
2	Площадь земельного участка ± величина погрешности определения площади ($P \pm \Delta P$), м ²	1325 ± 9
3	Формула, примененная для расчета предельной допустимой погрешности определения площади земельного участка (ΔP), м ²	$3,5 * 0,07 * \sqrt{(1325)} = 9$
4	Площадь земельного участка согласно сведениям Единого государственного реестра недвижимости ($P_{\text{кад}}$), м ²	1 334
5	Оценка расхождения P и $P_{\text{кад}}$ ($P - P_{\text{кад}}$), м ²	9
6	Предельный минимальный и максимальный размеры земельного участка ($P_{\text{мин}}$ и $P_{\text{макс}}$), м ²	$P_{\text{мин}} = \text{—}$ $P_{\text{макс}} = \text{—}$
7	Кадастровый или иной номер (обозначение) здания, сооружения, объекта незавершенного строительства, расположенного на земельном участке	43:42:000000:1233; 43:42:000018:254
8	Иные сведения	Сдан в аренду Завалину А. Ф.. Обременение возникает на основании: Иной документ № ----

1. Сведения о характерных точках границы уточняемого земельного участка с кадастровым номером 43:42:000018:82

Зона № <u>2</u>							
Обозначение характерных точек границ	Существующие координаты, м		Уточненные координаты, м		Метод определения координат	Средняя квадратическая погрешность определения координат характерной точки (Mt), м	Формулы, примененные для расчета средней квадратической погрешности определения координат характерной точки (Mt), м
	X	Y	X	Y			
1	2	3	4	5	6	7	8
н376У	—	—	579 369,50	2 218 487,93	—	0,07	$\sqrt{(0,05^2 + 0,05^2)} = 0,07$
н375У	—	—	579 383,83	2 218 494,95			
н309У	—	—	579 429,15	2 218 515,16			
н310У	—	—	579 423,16	2 218 528,10			
н407У	—	—	579 392,23	2 218 514,21			
н408У	—	—	579 377,72	2 218 506,74			
н409У	—	—	579 362,95	2 218 499,39			
н376У	—	—	579 369,50	2 218 487,93			

2. Сведения о частях границ уточняемого земельного участка с кадастровым номером 43:42:000018:82

Обозначение части границ		Горизонтальное проложение (S), м	Описание прохождения части границ	Отметка о наличии земельного спора о местоположении границ земельного участка
от т.	до т.			
1	2	3	4	5
н376У	н375У	15,96	—	—
н375У	н309У	49,62		
н309У	н310У	14,26		
н310У	н407У	33,91		
н407У	н408У	16,32		
н408У	н409У	16,50		
н409У	н376У	13,20		

3. Общие сведения об уточняемом земельном участке с кадастровым номером 43:42:000018:82

№ п/п	Наименование характеристики земельного участка	Значение характеристики
1	2	3
1	2	3

1	2	3
1	Адрес земельного участка	—
	Местоположение земельного участка (при отсутствии присвоенного адреса)	Российская Федерация, Кировская область, Кирово-Чепецк г, Свободы ул, д 31а
	Дополнительные сведения о местоположении земельного участка	Кировская обл, г Кирово-Чепецк, ул Свободы, д 31а
2	Площадь земельного участка ± величина погрешности определения площади ($P \pm \Delta P$), м ²	916 ± 7
3	Формула, примененная для расчета предельной допустимой погрешности определения площади земельного участка (ΔP), м ²	$3,5 * 0,07 * \sqrt{(916)} = 7$
4	Площадь земельного участка согласно сведениям Единого государственного реестра недвижимости ($P_{\text{кад}}$), м ²	905
5	Оценка расхождения P и $P_{\text{кад}}$ ($P - P_{\text{кад}}$), м ²	11
6	Предельный минимальный и максимальный размеры земельного участка ($P_{\text{мин}}$ и $P_{\text{макс}}$), м ²	$P_{\text{мин}} = \text{—}$ $P_{\text{макс}} = \text{—}$
7	Кадастровый или иной номер (обозначение) здания, сооружения, объекта незавершенного строительства, расположенного на земельном участке	43:42:000000:1233; 43:42:000018:277
8	Иные сведения	—

1. Сведения о характерных точках границы уточняемого земельного участка с кадастровым номером 43:42:000018:84

Зона № <u>2</u>							
Обозначение характерных точек границ	Существующие координаты, м		Уточненные координаты, м		Метод определения координат	Средняя квадратическая погрешность определения координат характерной точки (M_t), м	Формулы, примененные для расчета средней квадратической погрешности определения координат характерной точки (M_t), м
	X	Y	X	Y			
1	2	3	4	5	6	7	8
н410У	—	—	579 359,92	2 218 504,82	—	0,07	$\sqrt{(0,05^2 + 0,05^2)} = 0,07$
н411У	—	—	579 396,76	2 218 523,40			
н99У	—	—	579 397,16	2 218 532,17			
н98У	—	—	579 391,81	2 218 530,36			
н97У	—	—	579 378,04	2 218 523,19			
н96У	—	—	579 371,17	2 218 519,54			

1	2	3	4	5	6	7	8
н95У	—	—	579 370,28	2 218 518,05	—	0,07	$\sqrt{(0,05^2 + 0,05^2)} = 0,07$
н94У	—	—	579 370,54	2 218 517,67			
н93У	—	—	579 364,90	2 218 514,22			
н92У	—	—	579 359,22	2 218 524,34			
н91У	—	—	579 350,79	2 218 519,62			
н410У	—	—	579 359,92	2 218 504,82			

2. Сведения о частях границ уточняемого земельного участка с кадастровым номером 43:42:000018:84

Обозначение части границ		Горизонтальное проложение (S), м	Описание прохождения части границ	Отметка о наличии земельного спора о местоположении границ земельного участка
от т.	до т.			
1	2	3	4	5
н410У	н411У	41,26	—	—
н411У	н99У	8,78		
н99У	н98У	5,65		
н98У	н97У	15,52		
н97У	н96У	7,78		
н96У	н95У	1,74		
н95У	н94У	0,46		
н94У	н93У	6,61		
н93У	н92У	11,61		
н92У	н91У	9,66		
н91У	н410У	17,39		

3. Общие сведения об уточняемом земельном участке с кадастровым номером 43:42:000018:84

№ п/п	Наименование характеристики земельного участка	Значение характеристики
1	2	3
1	Адрес земельного участка	—
	Местоположение земельного участка (при отсутствии присвоенного адреса)	613049, Российская Федерация, Кировская область, Кирово-Чепецк г, Свободы ул, д 33
	Дополнительные сведения о местоположении земельного участка	Кировская обл, г Кирово-Чепецк, ул Свободы, д 33
2	Площадь земельного участка ± величина погрешности определения площади ($P \pm \Delta P$), м ²	437 ± 5
3	Формула, примененная для расчета предельной допустимой погрешности определения площади земельного участка (ΔP), м ²	$3,5 * 0,07 * \sqrt{(437)} = 5$

1	2	3
4	Площадь земельного участка согласно сведениям Единого государственного реестра недвижимости (Ркад), м ²	398
5	Оценка расхождения Р и Ркад (Р - Ркад), м ²	39
6	Предельный минимальный и максимальный размеры земельного участка (Рмин и Рмакс), м ²	Рмин = — Рмакс = —
7	Кадастровый или иной номер (обозначение) здания, сооружения, объекта незавершенного строительства, расположенного на земельном участке	43:42:000000:1233; 43:42:000018:245
8	Иные сведения	—

I. Сведения о характерных точках границы уточняемого земельного участка с кадастровым номером 43:42:000018:93

Зона №		2					
Обозначение характерных точек границ	Существующие координаты, м		Уточненные координаты, м		Метод определения координат	Средняя квадратическая погрешность определения координат характерной точки (Mt), м	Формулы, примененные для расчета средней квадратической погрешности определения координат характерной точки (Mt), м
	X	Y	X	Y			
1	2	3	4	5	6	7	8
н275У	—	—	579 464,72	2 218 566,26	—	0,07	$\sqrt{(0,05^2 + 0,05^2)} = 0,07$
388	—	—	579 459,81	2 218 582,29			
397	—	—	579 430,57	2 218 569,23			
396	—	—	579 431,76	2 218 566,95			
395	—	—	579 427,06	2 218 564,66			
394	—	—	579 418,44	2 218 560,62			
393	—	—	579 418,95	2 218 559,32			
392	—	—	579 414,92	2 218 557,31			
н426У	—	—	579 414,54	2 218 557,12			
н427У	—	—	579 415,19	2 218 552,02			
н278У	—	—	579 419,35	2 218 540,69			
н277У	—	—	579 439,27	2 218 548,17			
н276У	—	—	579 437,11	2 218 553,93			
н275У	—	—	579 464,72	2 218 566,26			

2. Сведения о частях границ уточняемого земельного участка с кадастровым номером 43:42:000018:93

Обозначение части границ		Горизонтальное проложение (S), м	Описание прохождения части границ	Отметка о наличии земельного спора о местоположении границ земельного участка
от т.	до т.			
1	2	3	4	5
н275У	388	16,77	—	—
388	397	32,02		
397	396	2,57		
396	395	5,23		
395	394	9,52		
394	393	1,40		
393	392	4,50		
392	н426У	0,42		
н426У	н427У	5,14		
н427У	н278У	12,07		
н278У	н277У	21,28		
н277У	н276У	6,15		
н276У	н275У	30,24		

3. Общие сведения об уточняемом земельном участке с кадастровым номером 43:42:000018:93

№ п/п	Наименование характеристики земельного участка	Значение характеристики
1	2	3
1	Адрес земельного участка	—
	Местоположение земельного участка (при отсутствии присвоенного адреса)	Российская Федерация, Кировская область, Кирово-Чепецк г
	Дополнительные сведения о местоположении земельного участка	обл. Кировская г. Кирово-Чепецк
2	Площадь земельного участка ± величина погрешности определения площади ($P \pm \Delta P$), м ²	912 ± 7
3	Формула, примененная для расчета предельной допустимой погрешности определения площади земельного участка (ΔP), м ²	$3,5 * 0,07 * \sqrt{(912)} = 7$
4	Площадь земельного участка согласно сведениям Единого государственного реестра недвижимости (Ркад), м ²	903
5	Оценка расхождения Р и Ркад ($P - P_{кад}$), м ²	9
6	Предельный минимальный и максимальный размеры земельного участка (Рмин и Рмакс), м ²	Рмин = — Рмакс = —

1	2	3
7	Кадастровый или иной номер (обозначение) здания, сооружения, объекта незавершенного строительства, расположенного на земельном участке	43:42:000000:1233; 43:42:000018:271
8	Иные сведения	<p>В соответствии со ст. 65 Водного кодекса Российской Федерации от 03 июня 2006 года № 74-ФЗ в границах водоохранных зон запрещаются: 1) использование сточных вод в целях повышения почвенного плодородия; 2) размещение кладбищ, скотомогильников, объектов размещения отходов производства и потребления, химических, взрывчатых, токсичных, отравляющих и ядовитых веществ, пунктов захоронения радиоактивных отходов, а также загрязнение территории загрязняющими веществами, предельно допустимые концентрации которых в водах водных объектов рыбохозяйственного значения не установлены; 3) осуществление авиационных мер по борьбе с вредными организмами; 4) движение и стоянка транспортных средств (кроме специальных транспортных средств), за исключением их движения по дорогам и стоянки на дорогах и в специально оборудованных местах, имеющих твердое покрытие; 5) строительство и реконструкция автозаправочных станций, складов горюче-смазочных материалов (за исключением случаев, если автозаправочные станции, склады горюче-смазочных материалов размещены на территориях портов, инфраструктуры внутренних водных путей, в том числе баз (сооружений) для стоянки маломерных судов, объектов органов федеральной службы безопасности), станций технического обслуживания, используемых для технического осмотра и ремонта транспортных средств, осуществление мойки транспортных средств; 6) хранение пестицидов и агрохимикатов (за исключением хранения агрохимикатов в специализированных хранилищах на территориях морских портов за пределами границ прибрежных защитных полос), применение пестицидов и агрохимикатов; 7) сброс сточных, в том числе дренажных, вод; 8) разведка и добыча общераспространенных полезных ископаемых (за исключением случаев, если разведка и добыча общераспространенных полезных ископаемых осуществляются пользователями недр, осуществляющими разведку и добычу иных видов полезных ископаемых, в границах предоставленных им в соответствии с законодательством Российской Федерации о недрах горных отводов и (или) геологических отводов на основании утвержденного технического проекта в соответствии со статьей 19.1 Закона Российской Федерации от 21 февраля 1992 года N 2395-1 "О недрах".. Учётный номер зоны 43:00-6.251. Обременение возникает на основании: Водный кодекс РФ № 74-ФЗ, документ выдан Государственная Дума РФ. Об утверждении документации "Определение местоположения береговой линии (границы водного объекта) и установлении границ водоохранных зон и границ прибрежных защитных полос (2 этап) р.Вятки от г. Слободского до устья р. Моломы в границах Кировской области" № 180, документ выдан Министерство охраны окружающей среды Кировской области. О внесении изменений в приказ от 10.11.2020 № 180 "Об утверждении документации "Определение местоположения береговой линии (границы водного объекта) и установлении границ</p>

1	2	<p style="text-align: center;">3</p> <p> водоохранных зон и границ прибрежных защитных полос (2 этап) р.Вятки от г. Слободского до устья р. Моломы в границах Кировской области" № 87, документ выдан Министерство охраны окружающей среды Кировской области В границах водоохранных зон запрещаются: 1. использование сточных вод в целях повышения почвенного плодородия; 2. размещение кладбищ, скотомогильников, объектов размещения отходов производства и потребления, химических, взрывчатых, токсичных, отравляющих и ядовитых веществ, пунктов захоронения радиоактивных отходов, а также загрязнение территории загрязняющими веществами, предельно допустимые концентрации которых в водах водных объектов рыбохозяйственного значения не установлены; 3. осуществление авиационных мер по борьбе с вредными организмами; 4. движение и стоянка транспортных средств (кроме специальных транспортных средств), за исключением их движения по дорогам и стоянки на дорогах и в специально оборудованных местах, имеющих твердое покрытие; 5. строительство и реконструкция автозаправочных станций, складов горюче-смазочных материалов (за исключением случаев, если автозаправочные станции, склады горюче-смазочных материалов размещены на территориях портов, инфраструктуры внутренних водных путей, в том числе баз (сооружений) для стоянки маломерных судов, объектов органов федеральной службы безопасности), станций технического обслуживания, используемых для технического осмотра и ремонта транспортных средств, осуществление мойки транспортных средств; 6. размещение специализированных хранилищ пестицидов и агрохимикатов, применение пестицидов и агрохимикатов; 7. сброс сточных, в том числе дренажных, вод; 8. разведка и добыча общераспространенных полезных ископаемых (за исключением случаев, если разведка и добыча общераспространенных полезных ископаемых осуществляются пользователями недр, осуществляющими разведку и добычу иных видов полезных ископаемых, в границах предоставленных им в соответствии с законодательством Российской Федерации о недрах горных отводов и (или) геологических отводов на основании утвержденного технического проекта в соответствии со статьей 19.1 Закона Российской Федерации от 21 февраля 1992 года N 2395-1 "О недрах"); 9. распашка земель; 10. размещение отвалов размываемых грунтов; 11. выпас сельскохозяйственных животных и организация для них летних лагерей, ванн.. Учётный номер зоны 43:00-6.250. Обременение возникает на основании: Водный кодекс РФ № 76-ФЗ, документ выдан Государственная Дума РФ. Об утверждении документации "Определение местоположения береговой линии (границы водного объекта) и установлении границ водоохранных зон и границ прибрежных защитных полос (2 этап) р.Вятки от г. Слободского до устья р. Моломы в границах Кировской области" № 180, документ выдан Министерство охраны окружающей среды Кировской области. О внесении изменений в приказ от 10.11.2020 № 180 "Об утверждении документации "Определение местоположения береговой линии (границы водного объекта) и установлении границ водоохранных зон и границ прибрежных защитных полос (2 этап) р.Вятки от г. Слободского до устья р. Моломы в границах Кировской области" № 87, документ выдан </p>
---	---	--

1	2	3 Министерство охраны окружающей среды Кировской области
---	---	---

1. Сведения о характерных точках границы уточняемого земельного участка с кадастровым номером 43:42:000018:99

Зона №		2			Метод определения координат	Средняя квадратическая погрешность определения координат характерной точки (Mt), м	Формулы, примененные для расчета средней квадратической погрешности определения координат характерной точки (Mt), м
Обозначение характерных точек границ	Существующие координаты, м		Уточненные координаты, м				
	X	Y	X	Y			
1	2	3	4	5	6	7	8
н110У	—	—	579 317,59	2 218 484,28	—	0,07	$\sqrt{(0,05^2 + 0,05^2)} = 0,07$
н109У	—	—	579 345,03	2 218 498,19			
н428У	—	—	579 346,77	2 218 499,10			
н429У	—	—	579 331,12	2 218 526,22			
н430У	—	—	579 309,82	2 218 514,56			
н431У	—	—	579 310,28	2 218 513,53			
н432У	—	—	579 301,96	2 218 508,83			
н110У	—	—	579 317,59	2 218 484,28			

2. Сведения о частях границ уточняемого земельного участка с кадастровым номером 43:42:000018:99

Обозначение части границ		Горизонтальное проложение (S), м	Описание прохождения части границ	Отметка о наличии земельного спора о местоположении границ земельного участка
от т.	до т.			
1	2	3	4	5
н110У	н109У	30,76	—	—
н109У	н428У	1,96		
н428У	н429У	31,31		
н429У	н430У	24,28		
н430У	н431У	1,13		
н431У	н432У	9,56		
н432У	н110У	29,10		

3. Общие сведения об уточняемом земельном участке с кадастровым номером 43:42:000018:99

№ п/п	Наименование характеристики земельного участка	Значение характеристики
1	2	3

1	2	3
1	Адрес земельного участка	—
	Местоположение земельного участка (при отсутствии присвоенного адреса)	Российская Федерация, Кировская область, Кирово-Чепецк г, Свободы ул, д 32
	Дополнительные сведения о местоположении земельного участка	Кировская обл, г Кирово-Чепецк, ул Свободы, д 32
2	Площадь земельного участка ± величина погрешности определения площади ($P \pm \Delta P$), м ²	1016 ± 8
3	Формула, примененная для расчета предельной допустимой погрешности определения площади земельного участка (ΔP), м ²	$3,5 * 0,07 * \sqrt{(1016)} = 8$
4	Площадь земельного участка согласно сведениям Единого государственного реестра недвижимости ($P_{\text{кад}}$), м ²	1 015
5	Оценка расхождения P и $P_{\text{кад}}$ ($P - P_{\text{кад}}$), м ²	1
6	Предельный минимальный и максимальный размеры земельного участка ($P_{\text{мин}}$ и $P_{\text{макс}}$), м ²	$P_{\text{мин}} = \text{—}$ $P_{\text{макс}} = \text{—}$
7	Кадастровый или иной номер (обозначение) здания, сооружения, объекта незавершенного строительства, расположенного на земельном участке	43:42:000000:1233; 43:42:000018:280
8	Иные сведения	Сдан в аренду Садырину Л. В.. Обременение возникает на основании: Иной документ № --- - Аренда (в том числе, субаренда). Обременение возникает на основании: Соглашение . Договор аренды земельного участка № 1186

1. Сведения о характерных точках границы уточняемого земельного участка с кадастровым номером 43:42:000018:107

Зона № 2								
Обозначение характерных точек границ	Существующие координаты, м		Уточненные координаты, м		Метод определения координат	Средняя квадратическая погрешность определения координат характерной точки (M_t), м	Формулы, примененные для расчета средней квадратической погрешности определения координат характерной точки (M_t), м	
	X	Y	X	Y				
1	2	3	4	5	6	7	8	
57	—	—	579 519,81	2 218 347,27	—	0,03	$\sqrt{(0,05^2 + 0,05^2)} = 0,03$	
н58У	—	—	579 515,51	2 218 357,03		0,07	$\sqrt{(0,05^2 + 0,05^2)} = 0,07$	
н59У	—	—	579 512,60	2 218 355,83		—	0,03	$\sqrt{(0,05^2 + 0,05^2)} = 0,03$
60	—	—	579 514,84	2 218 350,62				
61	—	—	579 516,88	2 218 345,95				

1	2	3	4	5	6	7	8
57	—	—	579 519,81	2 218 347,27	—	0,03	$\sqrt{(0,05^2 + 0,05^2)} = 0,03$

2. Сведения о частях границ уточняемого земельного участка с кадастровым номером 43:42:000018:107

Обозначение части границ		Горизонтальное проложение (S), м	Описание прохождения части границ	Отметка о наличии земельного спора о местоположении границ земельного участка
от т.	до т.			
1	2	3	4	5
57	н58У	10,67	—	—
н58У	н59У	3,15		
н59У	60	5,67		
60	61	5,10		
61	57	3,21		

3. Общие сведения об уточняемом земельном участке с кадастровым номером 43:42:000018:107

№ п/п	Наименование характеристики земельного участка	Значение характеристики
1	2	3
1	Адрес земельного участка	—
	Местоположение земельного участка (при отсутствии присвоенного адреса)	Российская Федерация, Кировская область, Кирово-Чепецк г
	Дополнительные сведения о местоположении земельного участка	обл. Кировская г. Кирово-Чепецк
2	Площадь земельного участка ± величина погрешности определения площади ($P \pm \Delta P$), м ²	34 ± 1
3	Формула, примененная для расчета предельной допустимой погрешности определения площади земельного участка (ΔP), м ²	$3,5 * 0,07 * \sqrt{34} = 1$
4	Площадь земельного участка согласно сведениям Единого государственного реестра недвижимости (Ркад), м ²	34
5	Оценка расхождения Р и Ркад ($P - P_{кад}$), м ²	0
6	Предельный минимальный и максимальный размеры земельного участка (Рмин и Рмакс), м ²	Рмин = — Рмакс = —
7	Кадастровый или иной номер (обозначение) здания, сооружения, объекта незавершенного строительства, расположенного на земельном участке	—
8	Иные сведения	В соответствии со ст. 65 Водного кодекса Российской Федерации от 03 июня 2006 года № 74-ФЗ в границах водоохранных зон запрещаются: 1) использование сточных вод в целях повышения почвенного плодородия; 2) размещение кладбищ, скотомогильников, объектов размещения отходов производства и потребления, химических, взрывчатых, токсичных,

1	2	3 отравляющих и ядовитых веществ, пунктов захоронения радиоактивных отходов, а также загрязнение территории загрязняющими веществами, предельно допустимые концентрации которых в водах водных объектов рыбохозяйственного значения не установлены; 3) осуществление авиационных мер по борьбе с вредными организмами; 4) движение и стоянка транспортных средств (кроме специальных транспортных средств), за исключением их движения по дорогам и стоянки на дорогах и в специально оборудованных местах, имеющих твердое покрытие; 5) строительство и реконструкция автозаправочных станций, складов горюче-смазочных материалов (за исключением случаев, если автозаправочные станции, склады горюче-смазочных материалов размещены на территориях портов, инфраструктуры внутренних водных путей, в том числе баз (сооружений) для стоянки маломерных судов, объектов органов федеральной службы безопасности), станций технического обслуживания, используемых для технического осмотра и ремонта транспортных средств, осуществление мойки транспортных средств; 6) хранение пестицидов и агрохимикатов (за исключением хранения агрохимикатов в специализированных хранилищах на территориях морских портов за пределами границ прибрежных защитных полос), применение пестицидов и агрохимикатов; 7) сброс сточных, в том числе дренажных, вод; 8) разведка и добыча общераспространенных полезных ископаемых (за исключением случаев, если разведка и добыча общераспространенных полезных ископаемых осуществляются пользователями недр, осуществляющими разведку и добычу иных видов полезных ископаемых, в границах предоставленных им в соответствии с законодательством Российской Федерации о недрах горных отводов и (или) геологических отводов на основании утвержденного технического проекта в соответствии со статьей 19.1 Закона Российской Федерации от 21 февраля 1992 года N 2395-1 "О недрах".. Учётный номер зоны 43:00-6.251. Обременение возникает на основании: Водный кодекс РФ № 74-ФЗ, документ выдан Государственная Дума РФ. Об утверждении документации "Определение местоположения береговой линии (границы водного объекта) и установлении границ водоохранных зон и границ прибрежных защитных полос (2 этап) р.Вятки от г. Слободского до устья р. Моломы в границах Кировской области" № 180, документ выдан Министерство охраны окружающей среды Кировской области. О внесении изменений в приказ от 10.11.2020 № 180 "Об утверждении документации "Определение местоположения береговой линии (границы водного объекта) и установлении границ водоохранных зон и границ прибрежных защитных полос (2 этап) р.Вятки от г. Слободского до устья р. Моломы в границах Кировской области" № 87, документ выдан Министерство охраны окружающей среды Кировской области В границах водоохранных зон запрещаются: 1. использование сточных вод в целях повышения почвенного плодородия; 2. размещение кладбищ, скотомогильников, объектов размещения отходов производства и потребления, химических, взрывчатых, токсичных, отравляющих и ядовитых веществ, пунктов захоронения радиоактивных отходов, а также загрязнение территории загрязняющими веществами, предельно допустимые концентрации которых в
---	---	---

1	2	3 водах водных объектов рыбохозяйственного значения не установлены; 3. осуществление авиационных мер по борьбе с вредными организмами; 4. движение и стоянка транспортных средств (кроме специальных транспортных средств), за исключением их движения по дорогам и стоянки на дорогах и в специально оборудованных местах, имеющих твердое покрытие; 5. строительство и реконструкция автозаправочных станций, складов горюче-смазочных материалов (за исключением случаев, если автозаправочные станции, склады горюче-смазочных материалов размещены на территориях портов, инфраструктуры внутренних водных путей, в том числе баз (сооружений) для стоянки маломерных судов, объектов органов федеральной службы безопасности), станций технического обслуживания, используемых для технического осмотра и ремонта транспортных средств, осуществление мойки транспортных средств; 6. размещение специализированных хранилищ пестицидов и агрохимикатов, применение пестицидов и агрохимикатов; 7. сброс сточных, в том числе дренажных, вод; 8. разведка и добыча общераспространенных полезных ископаемых (за исключением случаев, если разведка и добыча общераспространенных полезных ископаемых осуществляются пользователями недр, осуществляющими разведку и добычу иных видов полезных ископаемых, в границах предоставленных им в соответствии с законодательством Российской Федерации о недрах горных отводов и (или) геологических отводов на основании утвержденного технического проекта в соответствии со статьей 19.1 Закона Российской Федерации от 21 февраля 1992 года N 2395-1 "О недрах"); 9. распашка земель; 10. размещение отвалов размываемых грунтов; 11. выпас сельскохозяйственных животных и организация для них летних лагерей, ванн. Учётный номер зоны 43:00-6.250. Обременение возникает на основании: Водный кодекс РФ № 76-ФЗ, документ выдан Государственная Дума РФ. Об утверждении документации "Определение местоположения береговой линии (границы водного объекта) и установлении границ водоохранных зон и границ прибрежных защитных полос (2 этап) р.Вятки от г. Слободского до устья р. Моломы в границах Кировской области" № 180, документ выдан Министерство охраны окружающей среды Кировской области. О внесении изменений в приказ от 10.11.2020 № 180 "Об утверждении документации "Определение местоположения береговой линии (границы водного объекта) и установлении границ водоохранных зон и границ прибрежных защитных полос (2 этап) р.Вятки от г. Слободского до устья р. Моломы в границах Кировской области" № 87, документ выдан Министерство охраны окружающей среды Кировской области
---	---	--

1. Сведения о характерных точках границы уточняемого земельного участка с кадастровым номером 43:42:000018:108

Зона № <u>2</u>							
Обозначение характерных точек границ	Существующие координаты, м		Уточненные координаты, м		Метод определения координат	Средняя квадратическая погрешность определения координат характерной точки (Mt), м	Формулы, примененные для расчета средней квадратической погрешности определения координат характерной точки (Mt), м
	X	Y	X	Y			
1	2	3	4	5	6	7	8
н322У	—	—	579 522,43	2 218 359,02	—	0,07	$\sqrt{(0,05^2 + 0,05^2)} = 0,07$
н323У	—	—	579 526,69	2 218 360,68		0,03	$\sqrt{(0,05^2 + 0,05^2)} = 0,03$
н324У	—	—	579 524,98	2 218 365,76		0,07	$\sqrt{(0,05^2 + 0,05^2)} = 0,07$
н325У	—	—	579 520,74	2 218 364,01			
н322У	—	—	579 522,43	2 218 359,02			

2. Сведения о частях границ уточняемого земельного участка с кадастровым номером 43:42:000018:108

Обозначение части границ		Горизонтальное проложение (S), м	Описание прохождения части границ	Отметка о наличии земельного спора о местоположении границ земельного участка
от т.	до т.			
1	2	3	4	5
н322У	н323У	4,57	—	—
н323У	н324У	5,36		
н324У	н325У	4,59		
н325У	н322У	5,27		

3. Общие сведения об уточняемом земельном участке с кадастровым номером 43:42:000018:108

№ п/п	Наименование характеристики земельного участка	Значение характеристики
1	2	3
1	Адрес земельного участка	—
	Местоположение земельного участка (при отсутствии присвоенного адреса)	Российская Федерация, Кировская область, Кирово-Чепецк г
	Дополнительные сведения о местоположении земельного участка	обл. Кировская г. Кирово-Чепецк
2	Площадь земельного участка ± величина погрешности определения площади (P ± ΔP), м²	24 ± 1

1	2	3
3	Формула, примененная для расчета предельной допустимой погрешности определения площади земельного участка (ΔP), м ²	$3,5*0,07*\sqrt{(24)} = 1$
4	Площадь земельного участка согласно сведениям Единого государственного реестра недвижимости ($P_{\text{кад}}$), м ²	24
5	Оценка расхождения P и $P_{\text{кад}}$ ($P - P_{\text{кад}}$), м ²	0
6	Предельный минимальный и максимальный размеры земельного участка ($P_{\text{мин}}$ и $P_{\text{макс}}$), м ²	$P_{\text{мин}} = \text{—}$ $P_{\text{макс}} = \text{—}$
7	Кадастровый или иной номер (обозначение) здания, сооружения, объекта незавершенного строительства, расположенного на земельном участке	—
8	Иные сведения	<p>В соответствии со ст. 65 Водного кодекса Российской Федерации от 03 июня 2006 года № 74-ФЗ в границах водоохранных зон запрещаются: 1) использование сточных вод в целях повышения почвенного плодородия; 2) размещение кладбищ, скотомогильников, объектов размещения отходов производства и потребления, химических, взрывчатых, токсичных, отравляющих и ядовитых веществ, пунктов захоронения радиоактивных отходов, а также загрязнение территории загрязняющими веществами, предельно допустимые концентрации которых в водах водных объектов рыбохозяйственного значения не установлены; 3) осуществление авиационных мер по борьбе с вредными организмами; 4) движение и стоянка транспортных средств (кроме специальных транспортных средств), за исключением их движения по дорогам и стоянки на дорогах и в специально оборудованных местах, имеющих твердое покрытие; 5) строительство и реконструкция автозаправочных станций, складов горюче-смазочных материалов (за исключением случаев, если автозаправочные станции, склады горюче-смазочных материалов размещены на территориях портов, инфраструктуры внутренних водных путей, в том числе баз (сооружений) для стоянки маломерных судов, объектов органов федеральной службы безопасности), станций технического обслуживания, используемых для технического осмотра и ремонта транспортных средств, осуществление мойки транспортных средств; 6) хранение пестицидов и агрохимикатов (за исключением хранения агрохимикатов в специализированных хранилищах на территориях морских портов за пределами границ прибрежных защитных полос), применение пестицидов и агрохимикатов; 7) сброс сточных, в том числе дренажных, вод; 8) разведка и добыча общераспространенных полезных ископаемых (за исключением случаев, если разведка и добыча общераспространенных полезных ископаемых осуществляются пользователями недр, осуществляющими разведку и добычу иных видов полезных ископаемых, в границах предоставленных им в соответствии с законодательством Российской Федерации о недрах горных отводов и (или) геологических отводов на основании утвержденного технического проекта в соответствии со статьей 19.1 Закона Российской Федерации от 21 февраля 1992 года N 2395-1 "О недрах").. Учётный номер зоны 43:00-6.251. Обременение возникает на основании: Водный</p>

1	2	3 <p>кодекс РФ № 74-ФЗ, документ выдан Государственная Дума РФ. Об утверждении документации "Определение местоположения береговой линии (границы водного объекта) и установлении границ водоохранных зон и границ прибрежных защитных полос (2 этап) р.Вятки от г. Слободского до устья р. Моломы в границах Кировской области" № 180, документ выдан Министерство охраны окружающей среды Кировской области. О внесении изменений в приказ от 10.11.2020 № 180 "Об утверждении документации "Определение местоположения береговой линии (границы водного объекта) и установлении границ водоохранных зон и границ прибрежных защитных полос (2 этап) р.Вятки от г. Слободского до устья р. Моломы в границах Кировской области" № 87, документ выдан Министерство охраны окружающей среды Кировской области В границах водоохранных зон запрещаются: 1. использование сточных вод в целях повышения почвенного плодородия; 2. размещение кладбищ, скотомогильников, объектов размещения отходов производства и потребления, химических, взрывчатых, токсичных, отравляющих и ядовитых веществ, пунктов захоронения радиоактивных отходов, а также загрязнение территории загрязняющими веществами, предельно допустимые концентрации которых в водах водных объектов рыбохозяйственного значения не установлены; 3. осуществление авиационных мер по борьбе с вредными организмами; 4. движение и стоянка транспортных средств (кроме специальных транспортных средств), за исключением их движения по дорогам и стоянки на дорогах и в специально оборудованных местах, имеющих твердое покрытие; 5. строительство и реконструкция автозаправочных станций, складов горюче-смазочных материалов (за исключением случаев, если автозаправочные станции, склады горюче-смазочных материалов размещены на территориях портов, инфраструктуры внутренних водных путей, в том числе баз (сооружений) для стоянки маломерных судов, объектов органов федеральной службы безопасности), станций технического обслуживания, используемых для технического осмотра и ремонта транспортных средств, осуществление мойки транспортных средств; 6. размещение специализированных хранилищ пестицидов и агрохимикатов, применение пестицидов и агрохимикатов; 7. сброс сточных, в том числе дренажных, вод; 8. разведка и добыча общераспространенных полезных ископаемых (за исключением случаев, если разведка и добыча общераспространенных полезных ископаемых осуществляются пользователями недр, осуществляющими разведку и добычу иных видов полезных ископаемых, в границах предоставленных им в соответствии с законодательством Российской Федерации о недрах горных отводов и (или) геологических отводов на основании утвержденного технического проекта в соответствии со статьей 19.1 Закона Российской Федерации от 21 февраля 1992 года N 2395-1 "О недрах"); 9. распашка земель; 10. размещение отвалов размываемых грунтов; 11. выпас сельскохозяйственных животных и организация для них летних лагерей, ванн.. Учётный номер зоны 43:00-6.250. Обременение возникает на основании: Водный кодекс РФ № 76-ФЗ, документ выдан Государственная Дума РФ. Об утверждении документации "Определение местоположения береговой линии (границы водного объекта)</p>
---	---	--

1	2	<p style="text-align: center;">3</p> <p>и установлении границ водоохранных зон и границ прибрежных защитных полос (2 этап) р.Вятки от г. Слободского до устья р. Моломы в границах Кировской области" № 180, документ выдан Министерство охраны окружающей среды Кировской области. О внесении изменений в приказ от 10.11.2020 № 180 "Об утверждении документации "Определение местоположения береговой линии (границы водного объекта) и установлении границ водоохранных зон и границ прибрежных защитных полос (2 этап) р.Вятки от г. Слободского до устья р. Моломы в границах Кировской области" № 87, документ выдан Министерство охраны окружающей среды Кировской области</p>
---	---	--

1. Сведения о характерных точках границы уточняемого земельного участка с кадастровым номером 43:42:000018:140

Зона № 2

Обозначение характерных точек границ	Существующие координаты, м		Уточненные координаты, м		Метод определения координат	Средняя квадратическая погрешность определения координат характерной точки (Mt), м	Формулы, примененные для расчета средней квадратической погрешности определения координат характерной точки (Mt), м
	X	Y	X	Y			
1	2	3	4	5	6	7	8
169	—	—	579 465,18	2 218 321,59	—	0,03	$\sqrt{(0,05^2 + 0,05^2)} = 0,03$
170	—	—	579 473,90	2 218 326,28			
171	—	—	579 470,88	2 218 331,93			
60	—	—	579 514,84	2 218 350,62		0,07	$\sqrt{(0,05^2 + 0,05^2)} = 0,07$
н59У	—	—	579 512,60	2 218 355,83			
н172У	—	—	579 508,55	2 218 365,25			
н173У	—	—	579 507,10	2 218 364,71			
н174У	—	—	579 467,67	2 218 348,71			
н175У	—	—	579 469,27	2 218 345,22			
н176У	—	—	579 470,10	2 218 345,62			
н177У	—	—	579 473,83	2 218 337,15			
н178У	—	—	579 458,81	2 218 329,80			
н179У	—	—	579 463,47	2 218 320,73			
169	—	—	579 465,18	2 218 321,59		0,03	$\sqrt{(0,05^2 + 0,05^2)} = 0,03$

2. Сведения о частях границ уточняемого земельного участка с кадастровым номером 43:42:000018:140

Обозначение части границ		Горизонтальное проложение (S), м	Описание прохождения части границ	Отметка о наличии земельного спора о местоположении границ земельного участка
от т.	до т.			
1	2	3	4	5
169	170	9,90	—	—
170	171	6,41		
171	60	47,77		
60	н59У	5,67		
н59У	н172У	10,25		
н172У	н173У	1,55		
н173У	н174У	42,55		
н174У	н175У	3,84		
н175У	н176У	0,92		
н176У	н177У	9,25		
н177У	н178У	16,72		
н178У	н179У	10,20		
н179У	169	1,91		

3. Общие сведения об уточняемом земельном участке с кадастровым номером 43:42:000018:140

№ п/п	Наименование характеристики земельного участка	Значение характеристики
1	2	3
1	Адрес земельного участка	—
	Местоположение земельного участка (при отсутствии присвоенного адреса)	Российская Федерация, Кировская область, Кирово-Чепецк г, Свободы ул
	Дополнительные сведения о местоположении земельного участка	Кировская обл, г Кирово-Чепецк, ул Свободы, д 21, д.21а
2	Площадь земельного участка ± величина погрешности определения площади ($P \pm \Delta P$), м ²	841 ± 7
3	Формула, примененная для расчета предельной допустимой погрешности определения площади земельного участка (ΔP), м ²	$3,5 * 0,07 * \sqrt{(841)} = 7$
4	Площадь земельного участка согласно сведениям Единого государственного реестра недвижимости (Ркад), м ²	851
5	Оценка расхождения Р и Ркад ($P - P_{кад}$), м ²	10
6	Предельный минимальный и максимальный размеры земельного участка (Рмин и Рмакс), м ²	Рмин = — Рмакс = —

1	2	3
7	Кадастровый или иной номер (обозначение) здания, сооружения, объекта незавершенного строительства, расположенного на земельном участке	43:42:000000:1233; 43:42:000018:278
8	Иные сведения	<p>В соответствии со ст. 65 Водного кодекса Российской Федерации от 03 июня 2006 года № 74-ФЗ в границах водоохранных зон запрещаются: 1) использование сточных вод в целях повышения почвенного плодородия; 2) размещение кладбищ, скотомогильников, объектов размещения отходов производства и потребления, химических, взрывчатых, токсичных, отравляющих и ядовитых веществ, пунктов захоронения радиоактивных отходов, а также загрязнение территории загрязняющими веществами, предельно допустимые концентрации которых в водах водных объектов рыбохозяйственного значения не установлены; 3) осуществление авиационных мер по борьбе с вредными организмами; 4) движение и стоянка транспортных средств (кроме специальных транспортных средств), за исключением их движения по дорогам и стоянки на дорогах и в специально оборудованных местах, имеющих твердое покрытие; 5) строительство и реконструкция автозаправочных станций, складов горюче-смазочных материалов (за исключением случаев, если автозаправочные станции, склады горюче-смазочных материалов размещены на территориях портов, инфраструктуры внутренних водных путей, в том числе баз (сооружений) для стоянки маломерных судов, объектов органов федеральной службы безопасности), станций технического обслуживания, используемых для технического осмотра и ремонта транспортных средств, осуществление мойки транспортных средств; 6) хранение пестицидов и агрохимикатов (за исключением хранения агрохимикатов в специализированных хранилищах на территориях морских портов за пределами границ прибрежных защитных полос), применение пестицидов и агрохимикатов; 7) сброс сточных, в том числе дренажных, вод; 8) разведка и добыча общераспространенных полезных ископаемых (за исключением случаев, если разведка и добыча общераспространенных полезных ископаемых осуществляются пользователями недр, осуществляющими разведку и добычу иных видов полезных ископаемых, в границах предоставленных им в соответствии с законодательством Российской Федерации о недрах горных отводов и (или) геологических отводов на основании утвержденного технического проекта в соответствии со статьей 19.1 Закона Российской Федерации от 21 февраля 1992 года N 2395-1 "О недрах".. Учётный номер зоны 43:00-6.251. Обременение возникает на основании: Водный кодекс РФ № 74-ФЗ, документ выдан Государственная Дума РФ. Об утверждении документации "Определение местоположения береговой линии (границы водного объекта) и установлении границ водоохранных зон и границ прибрежных защитных полос (2 этап) р.Вятки от г. Слободского до устья р. Моломы в границах Кировской области" № 180, документ выдан Министерство охраны окружающей среды Кировской области. О внесении изменений в приказ от 10.11.2020 № 180 "Об утверждении документации "Определение местоположения береговой линии (границы водного объекта) и установлении границ</p>

1	2	<p style="text-align: center;">3</p> <p> водоохранных зон и границ прибрежных защитных полос (2 этап) р.Вятки от г. Слободского до устья р. Моломы в границах Кировской области" № 87, документ выдан Министерство охраны окружающей среды Кировской области В границах водоохранных зон запрещаются: 1. использование сточных вод в целях повышения почвенного плодородия; 2. размещение кладбищ, скотомогильников, объектов размещения отходов производства и потребления, химических, взрывчатых, токсичных, отравляющих и ядовитых веществ, пунктов захоронения радиоактивных отходов, а также загрязнение территории загрязняющими веществами, предельно допустимые концентрации которых в водах водных объектов рыбохозяйственного значения не установлены; 3. осуществление авиационных мер по борьбе с вредными организмами; 4. движение и стоянка транспортных средств (кроме специальных транспортных средств), за исключением их движения по дорогам и стоянки на дорогах и в специально оборудованных местах, имеющих твердое покрытие; 5. строительство и реконструкция автозаправочных станций, складов горюче-смазочных материалов (за исключением случаев, если автозаправочные станции, склады горюче-смазочных материалов размещены на территориях портов, инфраструктуры внутренних водных путей, в том числе баз (сооружений) для стоянки маломерных судов, объектов органов федеральной службы безопасности), станций технического обслуживания, используемых для технического осмотра и ремонта транспортных средств, осуществление мойки транспортных средств; 6. размещение специализированных хранилищ пестицидов и агрохимикатов, применение пестицидов и агрохимикатов; 7. сброс сточных, в том числе дренажных, вод; 8. разведка и добыча общераспространенных полезных ископаемых (за исключением случаев, если разведка и добыча общераспространенных полезных ископаемых осуществляются пользователями недр, осуществляющими разведку и добычу иных видов полезных ископаемых, в границах предоставленных им в соответствии с законодательством Российской Федерации о недрах горных отводов и (или) геологических отводов на основании утвержденного технического проекта в соответствии со статьей 19.1 Закона Российской Федерации от 21 февраля 1992 года N 2395-1 "О недрах"); 9. распашка земель; 10. размещение отвалов размываемых грунтов; 11. выпас сельскохозяйственных животных и организация для них летних лагерей, ванн.. Учётный номер зоны 43:00-6.250. Обременение возникает на основании: Водный кодекс РФ № 76-ФЗ, документ выдан Государственная Дума РФ. Об утверждении документации "Определение местоположения береговой линии (границы водного объекта) и установлении границ водоохранных зон и границ прибрежных защитных полос (2 этап) р.Вятки от г. Слободского до устья р. Моломы в границах Кировской области" № 180, документ выдан Министерство охраны окружающей среды Кировской области. О внесении изменений в приказ от 10.11.2020 № 180 "Об утверждении документации "Определение местоположения береговой линии (границы водного объекта) и установлении границ водоохранных зон и границ прибрежных защитных полос (2 этап) р.Вятки от г. Слободского до устья р. Моломы в границах Кировской области" № 87, документ выдан </p>
---	---	--

1	2	3 Министерство охраны окружающей среды Кировской области
---	---	---

1. Сведения о характерных точках границы уточняемого земельного участка с кадастровым номером 43:42:000018:143

Зона № 2							
Обозначение характерных точек границ	Существующие координаты, м		Уточненные координаты, м		Метод определения координат	Средняя квадратическая погрешность определения координат характерной точки (Mt), м	Формулы, примененные для расчета средней квадратической погрешности определения координат характерной точки (Mt), м
	X	Y	X	Y			
1	2	3	4	5	6	7	8
н260У	—	—	579 389,65	2 218 230,35	—	0,07	$\sqrt{(0,05^2 + 0,05^2)} = 0,07$
н261У	—	—	579 398,94	2 218 235,60			
н262У	—	—	579 397,81	2 218 237,72			
н263У	—	—	579 388,31	2 218 232,59			
н260У	—	—	579 389,65	2 218 230,35			

2. Сведения о частях границ уточняемого земельного участка с кадастровым номером 43:42:000018:143

Обозначение части границ		Горизонтальное проложение (S), м	Описание прохождения части границ	Отметка о наличии земельного спора о местоположении границ земельного участка
от т.	до т.			
1	2	3	4	5
н260У	н261У	10,67	—	—
н261У	н262У	2,40		
н262У	н263У	10,80		
н263У	н260У	2,61		

3. Общие сведения об уточняемом земельном участке с кадастровым номером 43:42:000018:143

№ п/п	Наименование характеристики земельного участка	Значение характеристики
1	2	3
1	Адрес земельного участка	—
	Местоположение земельного участка (при отсутствии присвоенного адреса)	Российская Федерация, Кировская область, Кирово-Чепецк г, Труда ул, д 3
	Дополнительные сведения о местоположении земельного участка	Кировская обл, г Кирово-Чепецк, ул Труда, д 3

1	2	3
2	Площадь земельного участка ± величина погрешности определения площади (P ± ΔP), м²	27 ± 1
3	Формула, примененная для расчета предельной допустимой погрешности определения площади земельного участка (ΔP), м²	3,5*0,07*√(27) = 1
4	Площадь земельного участка согласно сведениям Единого государственного реестра недвижимости (Pкад), м²	27
5	Оценка расхождения P и Pкад (P - Pкад), м²	0
6	Предельный минимальный и максимальный размеры земельного участка (Pмин и Pмакс), м²	Pмин = — Pмакс = —
7	Кадастровый или иной номер (обозначение) здания, сооружения, объекта незавершенного строительства, расположенного на земельном участке	43:42:000018:248; 43:42:000000:1231
8	Иные сведения	—

1. Сведения о характерных точках границы уточняемого земельного участка с кадастровым номером 43:42:000018:144

Зона № <u>2</u>							
Обозначение характерных точек границ	Существующие координаты, м		Уточненные координаты, м		Метод определения координат	Средняя квадратическая погрешность определения координат характерной точки (Mt), м	Формулы, примененные для расчета средней квадратической погрешности определения координат характерной точки (Mt), м
	X	Y	X	Y			
1	2	3	4	5	6	7	8
н350У	—	—	579 416,57	2 218 172,30	—	0,07	$\sqrt{(0,05^2 + 0,05^2)} = 0,07$
н351У	—	—	579 429,07	2 218 177,84			
352	—	—	579 460,95	2 218 193,30		0,05	$\sqrt{(0,05^2 + 0,05^2)} = 0,05$
353	—	—	579 456,67	2 218 204,56			
н50У	—	—	579 454,99	2 218 208,31		0,07	$\sqrt{(0,05^2 + 0,05^2)} = 0,07$
н56У	—	—	579 409,64	2 218 188,58			
н350У	—	—	579 416,57	2 218 172,30			

2. Сведения о частях границ уточняемого земельного участка с кадастровым номером 43:42:000018:144

Обозначение части границ		Горизонтальное проложение (S), м	Описание прохождения части границ	Отметка о наличии земельного спора о местоположении границ земельного участка
от т.	до т.			
1	2	3	4	5

1	2	3	4	5
н350У	н351У	13,67	—	—
н351У	352	35,43		
352	353	12,05		
353	н50У	4,11		
н50У	н56У	49,46		
н56У	н350У	17,69		

3. Общие сведения об уточняемом земельном участке с кадастровым номером 43:42:000018:144

№ п/п	Наименование характеристики земельного участка	Значение характеристики
1	2	3
1	Адрес земельного участка	—
	Местоположение земельного участка (при отсутствии присвоенного адреса)	Российская Федерация, Кировская область, Кирово-Чепецк г, Труда ул, д 1а
	Дополнительные сведения о местоположении земельного участка	Кировская обл, г Кирово-Чепецк, ул Труда, д 1а
2	Площадь земельного участка ± величина погрешности определения площади ($P \pm \Delta P$), м ²	843 ± 7
3	Формула, примененная для расчета предельной допустимой погрешности определения площади земельного участка (ΔP), м ²	$3,5 * 0,07 * \sqrt{(843)} = 7$
4	Площадь земельного участка согласно сведениям Единого государственного реестра недвижимости ($P_{\text{кад}}$), м ²	845
5	Оценка расхождения P и $P_{\text{кад}}$ ($P - P_{\text{кад}}$), м ²	2
6	Предельный минимальный и максимальный размеры земельного участка ($P_{\text{мин}}$ и $P_{\text{макс}}$), м ²	$P_{\text{мин}} = \text{—}$ $P_{\text{макс}} = \text{—}$
7	Кадастровый или иной номер (обозначение) здания, сооружения, объекта незавершенного строительства, расположенного на земельном участке	43:42:000063:1610; 43:42:000000:1231
8	Иные сведения	—

1. Сведения о характерных точках границы уточняемого земельного участка с кадастровым номером 43:42:000018:145

Зона № <u>2</u>							
Обозначение характерных точек границ	Существующие координаты, м		Уточненные координаты, м		Метод определения координат	Средняя квадратическая погрешность определения координат характерной точки (Mt), м	Формулы, примененные для расчета средней квадратической погрешности определения координат характерной точки (Mt), м
	X	Y	X	Y			
1	2	3	4	5	6	7	8
н50У	—	—	579 454,99	2 218 208,31	—	0,07	$\sqrt{(0,05^2 + 0,05^2)} = 0,07$
н51У	—	—	579 446,12	2 218 227,45			
н52У	—	—	579 440,46	2 218 224,71			
н53У	—	—	579 437,83	2 218 230,05			
н54У	—	—	579 422,16	2 218 221,51			
н55У	—	—	579 398,67	2 218 209,20			
н56У	—	—	579 409,64	2 218 188,58			
н50У	—	—	579 454,99	2 218 208,31			

2. Сведения о частях границ уточняемого земельного участка с кадастровым номером 43:42:000018:145

Обозначение части границ		Горизонтальное проложение (S), м	Описание прохождения части границ	Отметка о наличии земельного спора о местоположении границ земельного участка
от т.	до т.			
1	2	3	4	5
н50У	н51У	21,10	—	—
н51У	н52У	6,29		
н52У	н53У	5,95		
н53У	н54У	17,85		
н54У	н55У	26,52		
н55У	н56У	23,36		
н56У	н50У	49,46		

3. Общие сведения об уточняемом земельном участке с кадастровым номером 43:42:000018:145

№ п/п	Наименование характеристики земельного участка	Значение характеристики
1	2	3
1	2	3

1	2	3
1	Адрес земельного участка	—
	Местоположение земельного участка (при отсутствии присвоенного адреса)	Российская Федерация, Кировская область, Кирово-Чепецк г, Труда ул, д 1
	Дополнительные сведения о местоположении земельного участка	Кировская обл, г Кирово-Чепецк, ул Труда, д 1
2	Площадь земельного участка ± величина погрешности определения площади ($P \pm \Delta P$), м ²	1226 ± 9
3	Формула, примененная для расчета предельной допустимой погрешности определения площади земельного участка (ΔP), м ²	$3,5 * 0,07 * \sqrt{(1226)} = 9$
4	Площадь земельного участка согласно сведениям Единого государственного реестра недвижимости ($P_{\text{кад}}$), м ²	1 189
5	Оценка расхождения P и $P_{\text{кад}}$ ($P - P_{\text{кад}}$), м ²	37
6	Предельный минимальный и максимальный размеры земельного участка ($P_{\text{мин}}$ и $P_{\text{макс}}$), м ²	$P_{\text{мин}} = \text{—}$ $P_{\text{макс}} = \text{—}$
7	Кадастровый или иной номер (обозначение) здания, сооружения, объекта незавершенного строительства, расположенного на земельном участке	43:42:000000:1231; 43:42:000018:253
8	Иные сведения	—

1. Сведения о характерных точках границы уточняемого земельного участка с кадастровым номером 43:42:000018:146

Зона № 2							
Обозначение характерных точек границ	Существующие координаты, м		Уточненные координаты, м		Метод определения координат	Средняя квадратическая погрешность определения координат характерной точки (M_t), м	Формулы, примененные для расчета средней квадратической погрешности определения координат характерной точки (M_t), м
	X	Y	X	Y			
1	2	3	4	5	6	7	8
n128У	—	—	579 426,24	2 218 253,57	—	0,07	$\sqrt{(0,05^2 + 0,05^2)} = 0,07$
127	—	—	579 428,15	2 218 254,79			
412	—	—	579 427,58	2 218 256,05			
413	—	—	579 426,05	2 218 258,45			
414	—	—	579 425,97	2 218 258,71			
266	—	—	579 422,45	2 218 261,21			

1	2	3	4	5	6	7	8
н255У	—	—	579 401,12	2 218 249,60	—	0,07	$\sqrt{(0,05^2 + 0,05^2)} = 0,07$
н254У	—	—	579 403,60	2 218 245,05			
н253У	—	—	579 399,62	2 218 242,57			
н252У	—	—	579 401,54	2 218 239,40			
н128У	—	—	579 426,24	2 218 253,57			

2. Сведения о частях границ уточняемого земельного участка с кадастровым номером 43:42:000018:146

Обозначение части границ		Горизонтальное проложение (S), м	Описание прохождения части границ	Отметка о наличии земельного спора о местоположении границ земельного участка
от т.	до т.			
1	2	3	4	5
н128У	127	2,27	—	—
127	412	1,38		
412	413	2,85		
413	414	0,27		
414	266	4,32		
266	н255У	24,28		
н255У	н254У	5,18		
н254У	н253У	4,69		
н253У	н252У	3,71		
н252У	н128У	28,48		

3. Общие сведения об уточняемом земельном участке с кадастровым номером 43:42:000018:146

№ п/п	Наименование характеристики земельного участка	Значение характеристики
1	2	3
1	Адрес земельного участка	—
	Местоположение земельного участка (при отсутствии присвоенного адреса)	Российская Федерация, Кировская область, Кирово-Чепецк г, Труда ул, д 3
	Дополнительные сведения о местоположении земельного участка	Кировская обл, г Кирово-Чепецк, ул Труда, д 3
2	Площадь земельного участка ± величина погрешности определения площади ($P \pm \Delta P$), м ²	243 ± 4
3	Формула, примененная для расчета предельной допустимой погрешности определения площади земельного участка (ΔP), м ²	$3,5 * 0,07 * \sqrt{(243)} = 4$
4	Площадь земельного участка согласно сведениям Единого государственного реестра недвижимости (Ркад), м ²	221

1	2	3
5	Оценка расхождения Р и Ркад (Р - Ркад), м ²	22
6	Предельный минимальный и максимальный размеры земельного участка (Рмин и Рмакс), м ²	Рмин = — Рмакс = —
7	Кадастровый или иной номер (обозначение) здания, сооружения, объекта незавершенного строительства, расположенного на земельном участке	—
8	Иные сведения	—

1. Сведения о характерных точках границы уточняемого земельного участка с кадастровым номером 43:42:000018:147

Зона № 2

Обозначение характерных точек границ	Существующие координаты, м		Уточненные координаты, м		Метод определения координат	Средняя квадратическая погрешность определения координат характерной точки (Mt), м	Формулы, примененные для расчета средней квадратической погрешности определения координат характерной точки (Mt), м
	X	Y	X	Y			
1	2	3	4	5	6	7	8
144	—	—	579 408,54	2 218 289,43	—	0,07	$\sqrt{(0,05^2 + 0,05^2)} = 0,07$
145	—	—	579 404,42	2 218 296,81			
н146У	—	—	579 402,85	2 218 299,64			
н116У	—	—	579 395,47	2 218 312,68			
н1У	—	—	579 390,98	2 218 320,32			
н10У	—	—	579 360,40	2 218 305,12			
н9У	—	—	579 349,54	2 218 297,63			
н147У	—	—	579 357,16	2 218 284,85			
148	—	—	579 367,93	2 218 266,14			
149	—	—	579 390,41	2 218 279,61			
144	—	—	579 408,54	2 218 289,43			

2. Сведения о частях границ уточняемого земельного участка с кадастровым номером 43:42:000018:147

Обозначение части границ		Горизонтальное проложение (S), м	Описание прохождения части границ	Отметка о наличии земельного спора о местоположении границ земельного участка
от т.	до т.			
1	2	3	4	5
144	145	8,45	—	—
145	н146У	3,24		

1	2	3	4	5
н146У	н116У	14,98	—	—
н116У	н1У	8,86		
н1У	н10У	34,15		
н10У	н9У	13,19		
н9У	н147У	14,88		
н147У	148	21,59		
148	149	26,21		
149	144	20,62		

3. Общие сведения об уточняемом земельном участке с кадастровым номером 43:42:000018:147

№ п/п	Наименование характеристики земельного участка	Значение характеристики
1	2	3
1	Адрес земельного участка	—
	Местоположение земельного участка (при отсутствии присвоенного адреса)	Российская Федерация, Кировская область, Кирово-Чепецк г, Труда ул, д 7
	Дополнительные сведения о местоположении земельного участка	Кировская обл, г Кирово-Чепецк, ул Труда, д 7
2	Площадь земельного участка ± величина погрешности определения площади ($P \pm \Delta P$), м ²	1713 ± 10
3	Формула, примененная для расчета предельной допустимой погрешности определения площади земельного участка (ΔP), м ²	$3,5 * 0,07 * \sqrt{(1713)} = 10$
4	Площадь земельного участка согласно сведениям Единого государственного реестра недвижимости ($R_{\text{кад}}$), м ²	1 694
5	Оценка расхождения P и $R_{\text{кад}}$ ($P - R_{\text{кад}}$), м ²	19
6	Предельный минимальный и максимальный размеры земельного участка ($R_{\text{мин}}$ и $R_{\text{макс}}$), м ²	$R_{\text{мин}} = \text{—}$ $R_{\text{макс}} = \text{—}$
7	Кадастровый или иной номер (обозначение) здания, сооружения, объекта незавершенного строительства, расположенного на земельном участке	43:42:000018:235; 43:42:000000:1231
8	Иные сведения	Аренда. Обременение возникает на основании: Иной документ № ---- Аренда (в том числе, субаренда). Обременение возникает на основании: Договор аренды земельного участка № 3477

1. Сведения о характерных точках границы уточняемого земельного участка с кадастровым номером 43:42:000018:148

Зона № 2

Обозначение характерных точек границ	Существующие координаты, м		Уточненные координаты, м		Метод определения координат	Средняя квадратическая погрешность определения координат характерной точки (Mt), м	Формулы, примененные для расчета средней квадратической погрешности определения координат характерной точки (Mt), м
	X	Y	X	Y			
1	2	3	4	5	6	7	8
н1У	—	—	579 390,98	2 218 320,32	—	0,07	$\sqrt{(0,05^2 + 0,05^2)} = 0,07$
н2У	—	—	579 387,10	2 218 327,32			
н3У	—	—	579 378,37	2 218 342,06			
н4У	—	—	579 374,42	2 218 348,26			
н5У	—	—	579 355,62	2 218 336,06			
н6У	—	—	579 338,71	2 218 326,13			
н7У	—	—	579 340,30	2 218 322,73			
н8У	—	—	579 335,76	2 218 319,99			
н9У	—	—	579 349,54	2 218 297,63			
н10У	—	—	579 360,40	2 218 305,12			
н1У	—	—	579 390,98	2 218 320,32			

2. Сведения о частях границ уточняемого земельного участка с кадастровым номером 43:42:000018:148

Обозначение части границ		Горизонтальное проложение (S), м	Описание прохождения части границ	Отметка о наличии земельного спора о местоположении границ земельного участка
от т.	до т.			
1	2	3	4	5
н1У	н2У	8,00	—	—
н2У	н3У	17,13		
н3У	н4У	7,35		
н4У	н5У	22,41		
н5У	н6У	19,61		
н6У	н7У	3,75		
н7У	н8У	5,30		
н8У	н9У	26,27		
н9У	н10У	13,19		

1	2	3	4	5
н10У	н1У	34,15	—	—

3. Общие сведения об уточняемом земельном участке с кадастровым номером 43:42:000018:148

№ п/п	Наименование характеристики земельного участка	Значение характеристики
1	2	3
1	Адрес земельного участка	—
	Местоположение земельного участка (при отсутствии присвоенного адреса)	Российская Федерация, Кировская область, Кирово-Чепецк г, Труда ул, д 9
	Дополнительные сведения о местоположении земельного участка	Кировская обл, г Кирово-Чепецк, ул Труда, д 9
2	Площадь земельного участка ± величина погрешности определения площади ($P \pm \Delta P$), м ²	1425 ± 9
3	Формула, примененная для расчета предельной допустимой погрешности определения площади земельного участка (ΔP), м ²	$3,5 * 0,07 * \sqrt{(1425)} = 9$
4	Площадь земельного участка согласно сведениям Единого государственного реестра недвижимости ($R_{кад}$), м ²	1 450
5	Оценка расхождения P и $R_{кад}$ ($P - R_{кад}$), м ²	25
6	Предельный минимальный и максимальный размеры земельного участка ($R_{мин}$ и $R_{макс}$), м ²	$R_{мин} = —$ $R_{макс} = —$
7	Кадастровый или иной номер (обозначение) здания, сооружения, объекта незавершенного строительства, расположенного на земельном участке	43:42:000018:236; 43:42:000000:1231
8	Иные сведения	—

1. Сведения о характерных точках границы уточняемого земельного участка с кадастровым номером 43:42:000018:149

Зона № 2							
Обозначение характерных точек границ	Существующие координаты, м		Уточненные координаты, м		Метод определения координат	Средняя квадратическая погрешность определения координат характерной точки (M_t), м	Формулы, примененные для расчета средней квадратической погрешности определения координат характерной точки (M_t), м
	X	Y	X	Y			
1	2	3	4	5	6	7	8
н11У	—	—	579 357,44	2 218 376,27	—	0,07	$\sqrt{(0,05^2 + 0,05^2)} = 0,07$
н12У	—	—	579 356,01	2 218 378,90	—	0,07	$\sqrt{(0,05^2 + 0,05^2)} = 0,07$

1	2	3	4	5	6	7	8
13	—	—	579 345,68	2 218 395,15	—	0,07	$\sqrt{(0,05^2 + 0,05^2)} = 0,07$
14	—	—	579 340,71	2 218 403,95			
н15У	—	—	579 300,15	2 218 378,99			
н16У	—	—	579 303,85	2 218 372,88			
н17У	—	—	579 309,83	2 218 377,02			
н18У	—	—	579 312,44	2 218 372,58			
н19У	—	—	579 315,18	2 218 368,15			
н20У	—	—	579 309,16	2 218 364,11			
н21У	—	—	579 316,77	2 218 351,53			
н11У	—	—	579 357,44	2 218 376,27			

2. Сведения о частях границ уточняемого земельного участка с кадастровым номером 43:42:000018:149

Обозначение части границ		Горизонтальное проложение (S), м	Описание прохождения части границ	Отметка о наличии земельного спора о местоположении границ земельного участка
от т.	до т.			
1	2	3	4	5
н11У	н12У	2,99	—	—
н12У	13	19,26		
13	14	10,11		
14	н15У	47,62		
н15У	н16У	7,14		
н16У	н17У	7,27		
н17У	н18У	5,15		
н18У	н19У	5,21		
н19У	н20У	7,25		
н20У	н21У	14,70		
н21У	н11У	47,60		

3. Общие сведения об уточняемом земельном участке с кадастровым номером 43:42:000018:149

№ п/п	Наименование характеристики земельного участка	Значение характеристики
1	2	3
1	Адрес земельного участка	—
	Местоположение земельного участка (при отсутствии присвоенного адреса)	Российская Федерация, Кировская область, Кирово-Чепецк г, Труда ул, д 13
	Дополнительные сведения о местоположении земельного участка	Кировская обл, г Кирово-Чепецк, ул Труда, д 13

1	2	3
2	Площадь земельного участка ± величина погрешности определения площади (P ± ΔP), м²	1457 ± 9
3	Формула, примененная для расчета предельной допустимой погрешности определения площади земельного участка (ΔP), м²	$3,5*0,07*\sqrt{(1457)} = 9$
4	Площадь земельного участка согласно сведениям Единого государственного реестра недвижимости (Pкад), м²	1 481
5	Оценка расхождения P и Pкад (P - Pкад), м²	24
6	Предельный минимальный и максимальный размеры земельного участка (Pмин и Pмакс), м²	Pмин = — Pмакс = —
7	Кадастровый или иной номер (обозначение) здания, сооружения, объекта незавершенного строительства, расположенного на земельном участке	43:42:000000:1231
8	Иные сведения	Сдан в аренду. Обременение возникает на основании: Договор № 172

1. Сведения о характерных точках границы уточняемого земельного участка с кадастровым номером 43:42:000018:156

Зона № 2

Обозначение характерных точек границ	Существующие координаты, м		Уточненные координаты, м		Метод определения координат	Средняя квадратическая погрешность определения координат характерной точки (Mt), м	Формулы, примененные для расчета средней квадратической погрешности определения координат характерной точки (Mt), м
	X	Y	X	Y			
1	2	3	4	5	6	7	8
н303У	—	—	579 410,29	2 218 390,76	—	0,07	$\sqrt{(0,05^2 + 0,05^2)} = 0,07$
н304У	—	—	579 404,28	2 218 387,86			
н305У	—	—	579 405,53	2 218 385,00			
н306У	—	—	579 363,25	2 218 366,58			
н4У	—	—	579 374,42	2 218 348,26			
н3У	—	—	579 378,37	2 218 342,06			
н134У	—	—	579 423,78	2 218 363,92			
н303У	—	—	579 410,29	2 218 390,76			

2. Сведения о частях границ уточняемого земельного участка с кадастровым номером 43:42:000018:156

Обозначение части границ	Горизонтальное проложение (S), м	Описание прохождения части границ	Отметка о наличии земельного спора о местоположении границ земельного участка
от т.	до т.		

1	2	3	4	5
н303У	н304У	6,67	—	—
н304У	н305У	3,12		
н305У	н306У	46,12		
н306У	н4У	21,46		
н4У	н3У	7,35		
н3У	н134У	50,40		
н134У	н303У	30,04		

3. Общие сведения об уточняемом земельном участке с кадастровым номером 43:42:000018:156

№ п/п	Наименование характеристики земельного участка	Значение характеристики
1	2	3
1	Адрес земельного участка	—
	Местоположение земельного участка (при отсутствии присвоенного адреса)	Российская Федерация, Кировская область, Кирово-Чепецк г, Свободы ул, д 24
	Дополнительные сведения о местоположении земельного участка	Кировская обл, г Кирово-Чепецк, ул Свободы, д 24
2	Площадь земельного участка ± величина погрешности определения площади ($P \pm \Delta P$), м ²	1450 ± 9
3	Формула, примененная для расчета предельной допустимой погрешности определения площади земельного участка (ΔP), м ²	$3,5 * 0,07 * \sqrt{(1450)} = 9$
4	Площадь земельного участка согласно сведениям Единого государственного реестра недвижимости (Ркад), м ²	1 471
5	Оценка расхождения Р и Ркад ($P - P_{кад}$), м ²	21
6	Предельный минимальный и максимальный размеры земельного участка (Рмин и Рмакс), м ²	Рмин = — Рмакс = —
7	Кадастровый или иной номер (обозначение) здания, сооружения, объекта незавершенного строительства, расположенного на земельном участке	43:42:000000:1233; 43:42:000018:240
8	Иные сведения	сдан в аренду. Обременение возникает на основании: Свидетельство серия КВО-42-03, № 0121 Аренда. Обременение возникает на основании: Иной документ № ----

1. Сведения о характерных точках границы уточняемого земельного участка с кадастровым номером 43:42:000018:159

Зона № <u>2</u>							
Обозначение характерных точек границ	Существующие координаты, м		Уточненные координаты, м		Метод определения координат	Средняя квадратическая погрешность определения координат характерной точки (Mt), м	Формулы, примененные для расчета средней квадратической погрешности определения координат характерной точки (Mt), м
	X	Y	X	Y			
1	2	3	4	5	6	7	8
н150У	—	—	579 317,49	2 218 551,16	—	0,07	$\sqrt{(0,05^2 + 0,05^2)} = 0,07$
н151У	—	—	579 300,68	2 218 579,71			
н152У	—	—	579 262,79	2 218 567,17			
н153У	—	—	579 277,42	2 218 533,11			
н154У	—	—	579 285,08	2 218 536,36			
н150У	—	—	579 317,49	2 218 551,16			

2. Сведения о частях границ уточняемого земельного участка с кадастровым номером 43:42:000018:159

Обозначение части границ		Горизонтальное проложение (S), м	Описание прохождения части границ	Отметка о наличии земельного спора о местоположении границ земельного участка
от т.	до т.			
1	2	3	4	5
н150У	н151У	33,13	—	—
н151У	н152У	39,91		
н152У	н153У	37,07		
н153У	н154У	8,32		
н154У	н150У	35,63		

3. Общие сведения об уточняемом земельном участке с кадастровым номером 43:42:000018:159

№ п/п	Наименование характеристики земельного участка	Значение характеристики
1	2	3
1	Адрес земельного участка	—
	Местоположение земельного участка (при отсутствии присвоенного адреса)	Российская Федерация, Кировская область, Кирово-Чепецк г, Свободы ул, д 34а
	Дополнительные сведения о местоположении земельного участка	Кировская обл, г Кирово-Чепецк, ул Свободы, д 34 а

1	2	3
2	Площадь земельного участка ± величина погрешности определения площади (P ± ΔP), м²	1465 ± 9
3	Формула, примененная для расчета предельной допустимой погрешности определения площади земельного участка (ΔP), м²	$3,5*0,07*\sqrt{(1465)} = 9$
4	Площадь земельного участка согласно сведениям Единого государственного реестра недвижимости (Pкад), м²	1 494
5	Оценка расхождения P и Pкад (P - Pкад), м²	29
6	Предельный минимальный и максимальный размеры земельного участка (Pмин и Pмакс), м²	Pмин = — Pмакс = —
7	Кадастровый или иной номер (обозначение) здания, сооружения, объекта незавершенного строительства, расположенного на земельном участке	43:42:000000:1233; 43:42:000018:257
8	Иные сведения	Аренда. Обременение возникает на основании: Иной документ № ---- Аренда (в том числе, субаренда). Обременение возникает на основании: Договор №988 аренды земельного участка

1. Сведения о характерных точках границы уточняемого земельного участка с кадастровым номером 43:42:000018:160

Зона № 2

Обозначение характерных точек границ	Существующие координаты, м		Уточненные координаты, м		Метод определения координат	Средняя квадратическая погрешность определения координат характерной точки (Mt), м	Формулы, примененные для расчета средней квадратической погрешности определения координат характерной точки (Mt), м
	X	Y	X	Y			
1	2	3	4	5	6	7	8
62	—	—	579 506,56	2 218 236,19	—	0,07	$\sqrt{(0,05^2 + 0,05^2)} = 0,07$
63	—	—	579 513,26	2 218 239,01			
64	—	—	579 526,09	2 218 244,42			
65	—	—	579 539,87	2 218 249,66			
66	—	—	579 549,95	2 218 253,99			
67	—	—	579 578,60	2 218 265,43			
н68У	—	—	579 573,86	2 218 277,04			
69	—	—	579 571,41	2 218 276,04			
70	—	—	579 540,47	2 218 263,02			

1	2	3	4	5	6	7	8
71	—	—	579 523,95	2 218 255,74	—	0,07	$\sqrt{(0,05^2 + 0,05^2)} = 0,07$
72	—	—	579 509,23	2 218 250,07			
73	—	—	579 503,20	2 218 247,10			
н74У	—	—	579 501,59	2 218 246,43			
62	—	—	579 506,56	2 218 236,19			

2. Сведения о частях границ уточняемого земельного участка с кадастровым номером 43:42:000018:160

Обозначение части границ		Горизонтальное проложение (S), м	Описание прохождения части границ	Отметка о наличии земельного спора о местоположении границ земельного участка
от т.	до т.			
1	2	3	4	5
62	63	7,27	—	—
63	64	13,92		
64	65	14,74		
65	66	10,97		
66	67	30,85		
67	н68У	12,54		
н68У	69	2,65		
69	70	33,57		
70	71	18,05		
71	72	15,77		
72	73	6,72		
73	н74У	1,74		
н74У	62	11,38		

3. Общие сведения об уточняемом земельном участке с кадастровым номером 43:42:000018:160

№ п/п	Наименование характеристики земельного участка	Значение характеристики
1	2	3
1	Адрес земельного участка	—
	Местоположение земельного участка (при отсутствии присвоенного адреса)	Российская Федерация, Кировская область, Кирово-Чепецк г, Свободы ул, д 15а
	Дополнительные сведения о местоположении земельного участка	Кировская обл, г Кирово-Чепецк, ул Свободы, д 15а
2	Площадь земельного участка ± величина погрешности определения площади ($P \pm \Delta P$), м²	931 ± 7

1	2	3
3	Формула, примененная для расчета предельной допустимой погрешности определения площади земельного участка (ΔP), м ²	$3,5*0,07*\sqrt{(931)} = 7$
4	Площадь земельного участка согласно сведениям Единого государственного реестра недвижимости (Ркад), м ²	926
5	Оценка расхождения Р и Ркад (Р - Ркад), м ²	5
6	Предельный минимальный и максимальный размеры земельного участка (Рмин и Рмакс), м ²	Рмин = — Рмакс = —
7	Кадастровый или иной номер (обозначение) здания, сооружения, объекта незавершенного строительства, расположенного на земельном участке	43:42:000018:264; 43:42:000000:1233
8	Иные сведения	—

1. Сведения о характерных точках границы уточняемого земельного участка с кадастровым номером 43:42:000018:164

Зона № 2

Обозначение характерных точек границ	Существующие координаты, м		Уточненные координаты, м		Метод определения координат	Средняя квадратическая погрешность определения координат характерной точки (Mt), м	Формулы, примененные для расчета средней квадратической погрешности определения координат характерной точки (Mt), м
	X	Y	X	Y			
1	2	3	4	5	6	7	8
н267У	—	—	579 451,74	2 218 343,39	—	0,07	$\sqrt{(0,05^2 + 0,05^2)} = 0,07$
н268У	—	—	579 464,81	2 218 349,57			
н269У	—	—	579 459,26	2 218 364,23			
н270У	—	—	579 474,00	2 218 369,97			
н271У	—	—	579 501,76	2 218 380,61			
н272У	—	—	579 517,14	2 218 386,24			
н240У	—	—	579 515,13	2 218 391,87			
н239У	—	—	579 512,24	2 218 390,68			
н238У	—	—	579 510,68	2 218 394,36			
н237У	—	—	579 454,72	2 218 370,62			
н236У	—	—	579 455,75	2 218 368,11			
н235У	—	—	579 452,81	2 218 366,88			
н234У	—	—	579 455,94	2 218 360,31			

1	2	3	4	5	6	7	8
н233У	—	—	579 445,74	2 218 354,80	—	0,07	$\sqrt{(0,05^2 + 0,05^2)} = 0,07$
н267У	—	—	579 451,74	2 218 343,39			

2. Сведения о частях границ уточняемого земельного участка с кадастровым номером 43:42:000018:164

Обозначение части границ		Горизонтальное проложение (S), м	Описание прохождения части границ	Отметка о наличии земельного спора о местоположении границ земельного участка
от т.	до т.			
1	2	3	4	5
н267У	н268У	14,46	—	—
н268У	н269У	15,68		
н269У	н270У	15,82		
н270У	н271У	29,73		
н271У	н272У	16,38		
н272У	н240У	5,98		
н240У	н239У	3,13		
н239У	н238У	4,00		
н238У	н237У	60,79		
н237У	н236У	2,71		
н236У	н235У	3,19		
н235У	н234У	7,28		
н234У	н233У	11,59		
н233У	н267У	12,89		

3. Общие сведения об уточняемом земельном участке с кадастровым номером 43:42:000018:164

№ п/п	Наименование характеристики земельного участка	Значение характеристики
1	2	3
1	Адрес земельного участка	—
	Местоположение земельного участка (при отсутствии присвоенного адреса)	Российская Федерация, Кировская область, Кирово-Чепецк г, Свободы ул, д 23
	Дополнительные сведения о местоположении земельного участка	Кировская обл, г Кирово-Чепецк, ул Свободы, д 23
2	Площадь земельного участка ± величина погрешности определения площади ($P \pm \Delta P$), м ²	770 ± 7
3	Формула, примененная для расчета предельной допустимой погрешности определения площади земельного участка (ΔP), м ²	$3,5 * 0,07 * \sqrt{(770)} = 7$

1	2	3
4	Площадь земельного участка согласно сведениям Единого государственного реестра недвижимости (Ркад), м ²	764
5	Оценка расхождения Р и Ркад (Р - Ркад), м ²	6
6	Предельный минимальный и максимальный размеры земельного участка (Рмин и Рмакс), м ²	Рмин = — Рмакс = —
7	Кадастровый или иной номер (обозначение) здания, сооружения, объекта незавершенного строительства, расположенного на земельном участке	43:42:000000:1233; 43:42:000018:276
8	Иные сведения	<p>В соответствии со ст. 65 Водного кодекса Российской Федерации от 03 июня 2006 года № 74-ФЗ в границах водоохранных зон запрещаются: 1) использование сточных вод в целях повышения почвенного плодородия; 2) размещение кладбищ, скотомогильников, объектов размещения отходов производства и потребления, химических, взрывчатых, токсичных, отравляющих и ядовитых веществ, пунктов захоронения радиоактивных отходов, а также загрязнение территории загрязняющими веществами, предельно допустимые концентрации которых в водах водных объектов рыбохозяйственного значения не установлены; 3) осуществление авиационных мер по борьбе с вредными организмами; 4) движение и стоянка транспортных средств (кроме специальных транспортных средств), за исключением их движения по дорогам и стоянки на дорогах и в специально оборудованных местах, имеющих твердое покрытие; 5) строительство и реконструкция автозаправочных станций, складов горюче-смазочных материалов (за исключением случаев, если автозаправочные станции, склады горюче-смазочных материалов размещены на территориях портов, инфраструктуры внутренних водных путей, в том числе баз (сооружений) для стоянки маломерных судов, объектов органов федеральной службы безопасности), станций технического обслуживания, используемых для технического осмотра и ремонта транспортных средств, осуществление мойки транспортных средств; 6) хранение пестицидов и агрохимикатов (за исключением хранения агрохимикатов в специализированных хранилищах на территориях морских портов за пределами границ прибрежных защитных полос), применение пестицидов и агрохимикатов; 7) сброс сточных, в том числе дренажных, вод; 8) разведка и добыча общераспространенных полезных ископаемых (за исключением случаев, если разведка и добыча общераспространенных полезных ископаемых осуществляются пользователями недр, осуществляющими разведку и добычу иных видов полезных ископаемых, в границах предоставленных им в соответствии с законодательством Российской Федерации о недрах горных отводов и (или) геологических отводов на основании утвержденного технического проекта в соответствии со статьей 19.1 Закона Российской Федерации от 21 февраля 1992 года N 2395-1 "О недрах".. Учётный номер зоны 43:00-6.251. Обременение возникает на основании: Водный кодекс РФ № 74-ФЗ, документ выдан Государственная Дума РФ. Об утверждении документации "Определение местоположения береговой линии (границы водного объекта)</p>

1	2	3 и установлении границ водоохранных зон и границ прибрежных защитных полос (2 этап) р.Вятки от г. Слободского до устья р. Моломы в границах Кировской области" № 180, документ выдан Министерство охраны окружающей среды Кировской области. О внесении изменений в приказ от 10.11.2020 № 180 "Об утверждении документации "Определение местоположения береговой линии (границы водного объекта) и установлении границ водоохранных зон и границ прибрежных защитных полос (2 этап) р.Вятки от г. Слободского до устья р. Моломы в границах Кировской области" № 87, документ выдан Министерство охраны окружающей среды Кировской области В границах водоохранных зон запрещаются: 1. использование сточных вод в целях повышения почвенного плодородия; 2. размещение кладбищ, скотомогильников, объектов размещения отходов производства и потребления, химических, взрывчатых, токсичных, отравляющих и ядовитых веществ, пунктов захоронения радиоактивных отходов, а также загрязнение территории загрязняющими веществами, предельно допустимые концентрации которых в водах водных объектов рыбохозяйственного значения не установлены; 3. осуществление авиационных мер по борьбе с вредными организмами; 4. движение и стоянка транспортных средств (кроме специальных транспортных средств), за исключением их движения по дорогам и стоянки на дорогах и в специально оборудованных местах, имеющих твердое покрытие; 5. строительство и реконструкция автозаправочных станций, складов горюче-смазочных материалов (за исключением случаев, если автозаправочные станции, склады горюче-смазочных материалов размещены на территориях портов, инфраструктуры внутренних водных путей, в том числе баз (сооружений) для стоянки маломерных судов, объектов органов федеральной службы безопасности), станций технического обслуживания, используемых для технического осмотра и ремонта транспортных средств, осуществление мойки транспортных средств; 6. размещение специализированных хранилищ пестицидов и агрохимикатов, применение пестицидов и агрохимикатов; 7. сброс сточных, в том числе дренажных, вод; 8. разведка и добыча общераспространенных полезных ископаемых (за исключением случаев, если разведка и добыча общераспространенных полезных ископаемых осуществляются пользователями недр, осуществляющими разведку и добычу иных видов полезных ископаемых, в границах предоставленных им в соответствии с законодательством Российской Федерации о недрах горных отводов и (или) геологических отводов на основании утвержденного технического проекта в соответствии со статьей 19.1 Закона Российской Федерации от 21 февраля 1992 года N 2395-1 "О недрах"); 9. распашка земель; 10. размещение отвалов размываемых грунтов; 11. выпас сельскохозяйственных животных и организация для них летних лагерей, ванн.. Учётный номер зоны 43:00-6.250. Обременение возникает на основании: Водный кодекс РФ № 76-ФЗ, документ выдан Государственная Дума РФ. Об утверждении документации "Определение местоположения береговой линии (границы водного объекта) и установлении границ водоохранных зон и границ прибрежных защитных полос (2 этап) р.Вятки от г. Слободского до устья р. Моломы в границах Кировской области" № 180,
---	---	---

1	2	3 документ выдан Министерством охраны окружающей среды Кировской области. О внесении изменений в приказ от 10.11.2020 № 180 "Об утверждении документации "Определение местоположения береговой линии (границы водного объекта) и установлении границ водоохранных зон и границ прибрежных защитных полос (2 этап) р.Вятки от г. Слободского до устья р. Моломы в границах Кировской области" № 87, документ выдан Министерством охраны окружающей среды Кировской области
---	---	--

1. Сведения о характерных точках границы уточняемого земельного участка с кадастровым номером 43:42:000018:165

Зона № 2							
Обозначение характерных точек границ	Существующие координаты, м		Уточненные координаты, м		Метод определения координат	Средняя квадратическая погрешность определения координат характерной точки (Mt), м	Формулы, примененные для расчета средней квадратической погрешности определения координат характерной точки (Mt), м
	X	Y	X	Y			
1	2	3	4	5	6	7	8
н227У	—	—	579 510,84	2 218 403,10	—	0,07	$\sqrt{(0,05^2 + 0,05^2)} = 0,07$
н228У	—	—	579 483,69	2 218 391,22			
н229У	—	—	579 482,06	2 218 391,78			
н230У	—	—	579 444,66	2 218 374,03			
н231У	—	—	579 445,51	2 218 372,31			
н232У	—	—	579 438,29	2 218 368,88			
н233У	—	—	579 445,74	2 218 354,80			
н234У	—	—	579 455,94	2 218 360,31			
н235У	—	—	579 452,81	2 218 366,88			
н236У	—	—	579 455,75	2 218 368,11			
н237У	—	—	579 454,72	2 218 370,62			
н238У	—	—	579 510,68	2 218 394,36			
н239У	—	—	579 512,24	2 218 390,68			
н240У	—	—	579 515,13	2 218 391,87			
н227У	—	—	579 510,84	2 218 403,10			

2. Сведения о частях границ уточняемого земельного участка с кадастровым номером 43:42:000018:165

Обозначение части границ		Горизонтальное проложение (S), м	Описание прохождения части границ	Отметка о наличии земельного спора о местоположении границ земельного участка
от т.	до т.			

1	2	3	4	5
н227У	н228У	29,64	—	—
н228У	н229У	1,72		
н229У	н230У	41,40		
н230У	н231У	1,92		
н231У	н232У	7,99		
н232У	н233У	15,93		
н233У	н234У	11,59		
н234У	н235У	7,28		
н235У	н236У	3,19		
н236У	н237У	2,71		
н237У	н238У	60,79		
н238У	н239У	4,00		
н239У	н240У	3,13		
н240У	н227У	12,02		

3. Общие сведения об уточняемом земельном участке с кадастровым номером 43:42:000018:165

№ п/п	Наименование характеристики земельного участка	Значение характеристики
1	2	3
1	Адрес земельного участка	—
	Местоположение земельного участка (при отсутствии присвоенного адреса)	Российская Федерация, Кировская область, Кирово-Чепецк г, Свободы ул, д 23
	Дополнительные сведения о местоположении земельного участка	Кировская обл, г Кирово-Чепецк, ул Свободы, д 23
2	Площадь земельного участка ± величина погрешности определения площади ($P \pm \Delta P$), м ²	753 ± 7
3	Формула, примененная для расчета предельной допустимой погрешности определения площади земельного участка (ΔP), м ²	$3,5 * 0,07 * \sqrt{(753)} = 7$
4	Площадь земельного участка согласно сведениям Единого государственного реестра недвижимости (Ркад), м ²	685
5	Оценка расхождения Р и Ркад ($P - P_{кад}$), м ²	68
6	Предельный минимальный и максимальный размеры земельного участка (Рмин и Рмакс), м ²	Рмин = — Рмакс = —
7	Кадастровый или иной номер (обозначение) здания, сооружения, объекта незавершенного строительства, расположенного на земельном участке	43:42:000000:1233; 43:42:000018:276

1	2	3
8	Иные сведения	Аренда. Обременение возникает на основании: Иной документ № ----

1. Сведения о характерных точках границы уточняемого земельного участка с кадастровым номером 43:42:000018:166

Зона № 2

Обозначение характерных точек границ	Существующие координаты, м		Уточненные координаты, м		Метод определения координат	Средняя квадратическая погрешность определения координат характерной точки (Mt), м	Формулы, примененные для расчета средней квадратической погрешности определения координат характерной точки (Mt), м
	X	Y	X	Y			
1	2	3	4	5	6	7	8
н230У	—	—	579 444,66	2 218 374,03	—	0,07	$\sqrt{(0,05^2 + 0,05^2)} = 0,07$
н229У	—	—	579 482,06	2 218 391,78			
н228У	—	—	579 483,69	2 218 391,22			
н227У	—	—	579 510,84	2 218 403,10			
н307У	—	—	579 511,43	2 218 403,89			
н308У	—	—	579 511,09	2 218 407,21			
н77У	—	—	579 510,65	2 218 409,40			
н76У	—	—	579 494,13	2 218 402,40			
н75У	—	—	579 479,70	2 218 396,87			
н26У	—	—	579 479,31	2 218 397,77			
н25У	—	—	579 462,68	2 218 389,62			
н24У	—	—	579 453,33	2 218 385,75			
н23У	—	—	579 450,56	2 218 390,09			
н22У	—	—	579 432,12	2 218 379,57			
н265У	—	—	579 435,80	2 218 373,43			
н264У	—	—	579 442,99	2 218 377,33			
н230У	—	—	579 444,66	2 218 374,03			

2. Сведения о частях границ уточняемого земельного участка с кадастровым номером 43:42:000018:166

Обозначение части границ		Горизонтальное проложение (S), м	Описание прохождения части границ	Отметка о наличии земельного спора о местоположении границ земельного участка
от т.	до т.			
1	2	3	4	5
н230У	н229У	41,40	—	—

1	2	3	4	5
н229У	н228У	1,72	—	—
н228У	н227У	29,64		
н227У	н307У	0,99		
н307У	н308У	3,34		
н308У	н77У	2,23		
н77У	н76У	17,94		
н76У	н75У	15,45		
н75У	н26У	0,98		
н26У	н25У	18,52		
н25У	н24У	10,12		
н24У	н23У	5,15		
н23У	н22У	21,23		
н22У	н265У	7,16		
н265У	н264У	8,18		
н264У	н230У	3,70		

3. Общие сведения об уточняемом земельном участке с кадастровым номером 43:42:000018:166

№ п/п	Наименование характеристики земельного участка	Значение характеристики
1	2	3
1	Адрес земельного участка	—
	Местоположение земельного участка (при отсутствии присвоенного адреса)	Российская Федерация, Кировская область, Кирово-Чепецк г, Свободы ул, д 27а
	Дополнительные сведения о местоположении земельного участка	Кировская обл, г Кирово-Чепецк, ул Свободы, д 27а
2	Площадь земельного участка ± величина погрешности определения площади ($P \pm \Delta P$), м ²	596 ± 6
3	Формула, примененная для расчета предельной допустимой погрешности определения площади земельного участка (ΔP), м ²	$3,5 * 0,07 * \sqrt{(596)} = 6$
4	Площадь земельного участка согласно сведениям Единого государственного реестра недвижимости ($R_{\text{кад}}$), м ²	489
5	Оценка расхождения P и $R_{\text{кад}}$ ($P - R_{\text{кад}}$), м ²	107
6	Предельный минимальный и максимальный размеры земельного участка ($R_{\text{мин}}$ и $R_{\text{макс}}$), м ²	$R_{\text{мин}} = \text{—}$ $R_{\text{макс}} = \text{—}$

1	2	3
7	Кадастровый или иной номер (обозначение) здания, сооружения, объекта незавершенного строительства, расположенного на земельном участке	43:42:000000:1233; 43:42:000018:246
8	Иные сведения	<p>В соответствии со ст. 65 Водного кодекса Российской Федерации от 03 июня 2006 года № 74-ФЗ в границах водоохранных зон запрещаются: 1) использование сточных вод в целях повышения почвенного плодородия; 2) размещение кладбищ, скотомогильников, объектов размещения отходов производства и потребления, химических, взрывчатых, токсичных, отравляющих и ядовитых веществ, пунктов захоронения радиоактивных отходов, а также загрязнение территории загрязняющими веществами, предельно допустимые концентрации которых в водах водных объектов рыбохозяйственного значения не установлены; 3) осуществление авиационных мер по борьбе с вредными организмами; 4) движение и стоянка транспортных средств (кроме специальных транспортных средств), за исключением их движения по дорогам и стоянки на дорогах и в специально оборудованных местах, имеющих твердое покрытие; 5) строительство и реконструкция автозаправочных станций, складов горюче-смазочных материалов (за исключением случаев, если автозаправочные станции, склады горюче-смазочных материалов размещены на территориях портов, инфраструктуры внутренних водных путей, в том числе баз (сооружений) для стоянки маломерных судов, объектов органов федеральной службы безопасности), станций технического обслуживания, используемых для технического осмотра и ремонта транспортных средств, осуществление мойки транспортных средств; 6) хранение пестицидов и агрохимикатов (за исключением хранения агрохимикатов в специализированных хранилищах на территориях морских портов за пределами границ прибрежных защитных полос), применение пестицидов и агрохимикатов; 7) сброс сточных, в том числе дренажных, вод; 8) разведка и добыча общераспространенных полезных ископаемых (за исключением случаев, если разведка и добыча общераспространенных полезных ископаемых осуществляются пользователями недр, осуществляющими разведку и добычу иных видов полезных ископаемых, в границах предоставленных им в соответствии с законодательством Российской Федерации о недрах горных отводов и (или) геологических отводов на основании утвержденного технического проекта в соответствии со статьей 19.1 Закона Российской Федерации от 21 февраля 1992 года N 2395-1 "О недрах".. Учётный номер зоны 43:00-6.251. Обременение возникает на основании: Водный кодекс РФ № 74-ФЗ, документ выдан Государственная Дума РФ. Об утверждении документации "Определение местоположения береговой линии (границы водного объекта) и установлении границ водоохранных зон и границ прибрежных защитных полос (2 этап) р.Вятки от г. Слободского до устья р. Моломы в границах Кировской области" № 180, документ выдан Министерство охраны окружающей среды Кировской области. О внесении изменений в приказ от 10.11.2020 № 180 "Об утверждении документации "Определение местоположения береговой линии (границы водного объекта) и установлении границ</p>

1	2	<p style="text-align: center;">3</p> <p> водоохранных зон и границ прибрежных защитных полос (2 этап) р.Вятки от г. Слободского до устья р. Моломы в границах Кировской области" № 87, документ выдан Министерство охраны окружающей среды Кировской области В границах водоохранных зон запрещаются: 1. использование сточных вод в целях повышения почвенного плодородия; 2. размещение кладбищ, скотомогильников, объектов размещения отходов производства и потребления, химических, взрывчатых, токсичных, отравляющих и ядовитых веществ, пунктов захоронения радиоактивных отходов, а также загрязнение территории загрязняющими веществами, предельно допустимые концентрации которых в водах водных объектов рыбохозяйственного значения не установлены; 3. осуществление авиационных мер по борьбе с вредными организмами; 4. движение и стоянка транспортных средств (кроме специальных транспортных средств), за исключением их движения по дорогам и стоянки на дорогах и в специально оборудованных местах, имеющих твердое покрытие; 5. строительство и реконструкция автозаправочных станций, складов горюче-смазочных материалов (за исключением случаев, если автозаправочные станции, склады горюче-смазочных материалов размещены на территориях портов, инфраструктуры внутренних водных путей, в том числе баз (сооружений) для стоянки маломерных судов, объектов органов федеральной службы безопасности), станций технического обслуживания, используемых для технического осмотра и ремонта транспортных средств, осуществление мойки транспортных средств; 6. размещение специализированных хранилищ пестицидов и агрохимикатов, применение пестицидов и агрохимикатов; 7. сброс сточных, в том числе дренажных, вод; 8. разведка и добыча общераспространенных полезных ископаемых (за исключением случаев, если разведка и добыча общераспространенных полезных ископаемых осуществляются пользователями недр, осуществляющими разведку и добычу иных видов полезных ископаемых, в границах предоставленных им в соответствии с законодательством Российской Федерации о недрах горных отводов и (или) геологических отводов на основании утвержденного технического проекта в соответствии со статьей 19.1 Закона Российской Федерации от 21 февраля 1992 года N 2395-1 "О недрах"); 9. распашка земель; 10. размещение отвалов размываемых грунтов; 11. выпас сельскохозяйственных животных и организация для них летних лагерей, ванн.. Учётный номер зоны 43:00-6.250. Обременение возникает на основании: Водный кодекс РФ № 76-ФЗ, документ выдан Государственная Дума РФ. Об утверждении документации "Определение местоположения береговой линии (границы водного объекта) и установлении границ водоохранных зон и границ прибрежных защитных полос (2 этап) р.Вятки от г. Слободского до устья р. Моломы в границах Кировской области" № 180, документ выдан Министерство охраны окружающей среды Кировской области. О внесении изменений в приказ от 10.11.2020 № 180 "Об утверждении документации "Определение местоположения береговой линии (границы водного объекта) и установлении границ водоохранных зон и границ прибрежных защитных полос (2 этап) р.Вятки от г. Слободского до устья р. Моломы в границах Кировской области" № 87, документ выдан </p>
---	---	--

1	2	3 Министерство охраны окружающей среды Кировской области
---	---	---

1. Сведения о характерных точках границы уточняемого земельного участка с кадастровым номером 43:42:000018:167

Зона № 2							
Обозначение характерных точек границ	Существующие координаты, м		Уточненные координаты, м		Метод определения координат	Средняя квадратическая погрешность определения координат характерной точки (Mt), м	Формулы, примененные для расчета средней квадратической погрешности определения координат характерной точки (Mt), м
	X	Y	X	Y			
1	2	3	4	5	6	7	8
н22У	—	—	579 432,12	2 218 379,57	—	0,07	$\sqrt{(0,05^2 + 0,05^2)} = 0,07$
н23У	—	—	579 450,56	2 218 390,09			
н24У	—	—	579 453,33	2 218 385,75			
н25У	—	—	579 462,68	2 218 389,62			
н26У	—	—	579 479,31	2 218 397,77			
н27У	—	—	579 472,79	2 218 410,81			
н28У	—	—	579 439,47	2 218 397,72			
н29У	—	—	579 425,23	2 218 391,10			
н22У	—	—	579 432,12	2 218 379,57			

2. Сведения о частях границ уточняемого земельного участка с кадастровым номером 43:42:000018:167

Обозначение части границ		Горизонтальное проложение (S), м	Описание прохождения части границ	Отметка о наличии земельного спора о местоположении границ земельного участка
от т.	до т.			
1	2	3	4	5
н22У	н23У	21,23	—	—
н23У	н24У	5,15		
н24У	н25У	10,12		
н25У	н26У	18,52		
н26У	н27У	14,58		
н27У	н28У	35,80		
н28У	н29У	15,70		
н29У	н22У	13,43		

3. Общие сведения об уточняемом земельном участке с кадастровым номером 43:42:000018:167

№ п/п	Наименование характеристики земельного участка	Значение характеристики
1	2	3
1	Адрес земельного участка	—
	Местоположение земельного участка (при отсутствии присвоенного адреса)	Российская Федерация, Кировская область, Кирово-Чепецк г, Свободы ул, д 27а
	Дополнительные сведения о местоположении земельного участка	Кировская обл, г Кирово-Чепецк, ул Свободы, д 27а
2	Площадь земельного участка ± величина погрешности определения площади ($P \pm \Delta P$), м ²	725 ± 7
3	Формула, примененная для расчета предельной допустимой погрешности определения площади земельного участка (ΔP), м ²	$3,5 * 0,07 * \sqrt{(725)} = 7$
4	Площадь земельного участка согласно сведениям Единого государственного реестра недвижимости (Ркад), м ²	715
5	Оценка расхождения P и Ркад (P - Ркад), м ²	10
6	Предельный минимальный и максимальный размеры земельного участка (Рмин и Рмакс), м ²	Рмин = — Рмакс = —
7	Кадастровый или иной номер (обозначение) здания, сооружения, объекта незавершенного строительства, расположенного на земельном участке	43:42:000018:246; 43:42:000000:1233
8	Иные сведения	—

1. Сведения о характерных точках границы уточняемого земельного участка с кадастровым номером 43:42:000018:169

Зона № <u>2</u>							
Обозначение характерных точек границ	Существующие координаты, м		Уточненные координаты, м		Метод определения координат	Средняя квадратическая погрешность определения координат характерной точки (Mt), м	Формулы, примененные для расчета средней квадратической погрешности определения координат характерной точки (Mt), м
	X	Y	X	Y			
1	2	3	4	5	6	7	8
н27У	—	—	579 472,79	2 218 410,81	—	0,07	$\sqrt{(0,05^2 + 0,05^2)} = 0,07$
н26У	—	—	579 479,31	2 218 397,77			
н75У	—	—	579 479,70	2 218 396,87			
н76У	—	—	579 494,13	2 218 402,40			

1	2	3	4	5	6	7	8
н77У	—	—	579 510,65	2 218 409,40	—	0,07	$\sqrt{(0,05^2 + 0,05^2)} = 0,07$
н78У	—	—	579 512,59	2 218 410,33			
н79У	—	—	579 511,33	2 218 416,02			
н80У	—	—	579 508,79	2 218 421,59			
н81У	—	—	579 506,56	2 218 424,41			
н82У	—	—	579 501,82	2 218 435,51			
н83У	—	—	579 479,40	2 218 426,66			
н84У	—	—	579 483,73	2 218 415,38			
н27У	—	—	579 472,79	2 218 410,81			

2. Сведения о частях границ уточняемого земельного участка с кадастровым номером 43:42:000018:169

Обозначение части границ		Горизонтальное проложение (S), м	Описание прохождения части границ	Отметка о наличии земельного спора о местоположении границ земельного участка
от т.	до т.			
1	2	3	4	5
н27У	н26У	14,58	—	—
н26У	н75У	0,98		
н75У	н76У	15,45		
н76У	н77У	17,94		
н77У	н78У	2,15		
н78У	н79У	5,83		
н79У	н80У	6,12		
н80У	н81У	3,60		
н81У	н82У	12,07		
н82У	н83У	24,10		
н83У	н84У	12,08		
н84У	н27У	11,86		

3. Общие сведения об уточняемом земельном участке с кадастровым номером 43:42:000018:169

№ п/п	Наименование характеристики земельного участка	Значение характеристики
1	2	3
1	Адрес земельного участка	—
	Местоположение земельного участка (при отсутствии присвоенного адреса)	Российская Федерация, Кировская область, Кирово-Чепецк г, Свободы ул, д 25б
	Дополнительные сведения о местоположении земельного участка	Кировская обл, г Кирово-Чепецк, ул Свободы, д 25 б

1	2	3
2	Площадь земельного участка ± величина погрешности определения площади (P ± ΔP), м²	869 ± 7
3	Формула, примененная для расчета предельной допустимой погрешности определения площади земельного участка (ΔP), м²	$3,5*0,07*\sqrt{(869)} = 7$
4	Площадь земельного участка согласно сведениям Единого государственного реестра недвижимости (Pкад), м²	889
5	Оценка расхождения P и Pкад (P - Pкад), м²	20
6	Предельный минимальный и максимальный размеры земельного участка (Pмин и Pмакс), м²	Pмин = — Pмакс = —
7	Кадастровый или иной номер (обозначение) здания, сооружения, объекта незавершенного строительства, расположенного на земельном участке	43:42:000000:1233; 43:42:000018:256
8	Иные сведения	Аренда. Обременение возникает на основании: Иной документ № ----

1. Сведения о характерных точках границы уточняемого земельного участка с кадастровым номером 43:42:000018:170

Зона №		2					
Обозначение характерных точек границ	Существующие координаты, м		Уточненные координаты, м		Метод определения координат	Средняя квадратическая погрешность определения координат характерной точки (Mt), м	Формулы, примененные для расчета средней квадратической погрешности определения координат характерной точки (Mt), м
	X	Y	X	Y			
1	2	3	4	5	6	7	8
н326У	—	—	579 468,60	2 218 412,51	—	0,07	$\sqrt{(0,05^2 + 0,05^2)} = 0,07$
н327У	—	—	579 478,71	2 218 417,65			
н328У	—	—	579 479,20	2 218 421,66			
н85У	—	—	579 477,12	2 218 425,86		0,03	$\sqrt{(0,05^2 + 0,05^2)} = 0,03$
н90У	—	—	579 469,58	2 218 442,79			
н329У	—	—	579 465,14	2 218 452,77			
248	—	—	579 453,39	2 218 447,84		0,07	$\sqrt{(0,05^2 + 0,05^2)} = 0,07$
н281У	—	—	579 460,00	2 218 431,62		0,07	$\sqrt{(0,05^2 + 0,05^2)} = 0,07$
н326У	—	—	579 468,60	2 218 412,51			

2. Сведения о частях границ уточняемого земельного участка с кадастровым номером 43:42:000018:170

Обозначение части границ		Горизонтальное проложение (S), м	Описание прохождения части границ	Отметка о наличии земельного спора о местоположении границ земельного участка
от т.	до т.			
1	2	3	4	5
н326У	н327У	11,34	—	—
н327У	н328У	4,04		
н328У	н85У	4,69		
н85У	н90У	18,53		
н90У	н329У	10,92		
н329У	248	12,74		
248	н281У	17,52		
н281У	н326У	20,96		

3. Общие сведения об уточняемом земельном участке с кадастровым номером 43:42:000018:170

№ п/п	Наименование характеристики земельного участка	Значение характеристики
1	2	3
1	Адрес земельного участка	—
	Местоположение земельного участка (при отсутствии присвоенного адреса)	Российская Федерация, Кировская область, Кирово-Чепецк г, Свободы ул, д 25
	Дополнительные сведения о местоположении земельного участка	Кировская обл, г Кирово-Чепецк, ул Свободы, д 25
2	Площадь земельного участка ± величина погрешности определения площади ($P \pm \Delta P$), м ²	497 ± 5
3	Формула, примененная для расчета предельной допустимой погрешности определения площади земельного участка (ΔP), м ²	$3,5 * 0,07 * \sqrt{(497)} = 5$
4	Площадь земельного участка согласно сведениям Единого государственного реестра недвижимости (Ркад), м ²	490
5	Оценка расхождения Р и Ркад ($P - P_{кад}$), м ²	7
6	Предельный минимальный и максимальный размеры земельного участка (Рмин и Рмакс), м ²	Рмин = — Рмакс = —
7	Кадастровый или иной номер (обозначение) здания, сооружения, объекта незавершенного строительства, расположенного на земельном участке	43:42:000000:1233
8	Иные сведения	Аренда. Обременение возникает на основании: Иной документ № ----

1. Сведения о характерных точках границы уточняемого земельного участка с кадастровым номером 43:42:000018:173

Зона № <u>2</u>							
Обозначение характерных точек границ	Существующие координаты, м		Уточненные координаты, м		Метод определения координат	Средняя квадратическая погрешность определения координат характерной точки (Mt), м	Формулы, примененные для расчета средней квадратической погрешности определения координат характерной точки (Mt), м
	X	Y	X	Y			
1	2	3	4	5	6	7	8
245	—	—	579 398,69	2 218 436,89	—	0,03	$\sqrt{(0,05^2 + 0,05^2)} = 0,03$
244	—	—	579 412,82	2 218 445,51			
243	—	—	579 448,46	2 218 460,06			
242	—	—	579 491,78	2 218 476,03			
н367У	—	—	579 488,49	2 218 484,77		0,07	$\sqrt{(0,05^2 + 0,05^2)} = 0,07$
н183У	—	—	579 451,09	2 218 477,60			
н182У	—	—	579 446,55	2 218 476,65			
н181У	—	—	579 397,15	2 218 454,29			
н180У	—	—	579 390,59	2 218 450,35			
245	—	—	579 398,69	2 218 436,89		0,03	$\sqrt{(0,05^2 + 0,05^2)} = 0,03$

2. Сведения о частях границ уточняемого земельного участка с кадастровым номером 43:42:000018:173

Обозначение части границ		Горизонтальное проложение (S), м	Описание прохождения части границ	Отметка о наличии земельного спора о местоположении границ земельного участка
от т.	до т.			
1	2	3	4	5
245	244	16,55	—	—
244	243	38,50		
243	242	46,17		
242	н367У	9,34		
н367У	н183У	38,08		
н183У	н182У	4,64		
н182У	н181У	54,22		
н181У	н180У	7,65		
н180У	245	15,71		

3. Общие сведения об уточняемом земельном участке с кадастровым номером 43:42:000018:173

№ п/п	Наименование характеристики земельного участка	Значение характеристики
1	2	3
1	Адрес земельного участка	—
	Местоположение земельного участка (при отсутствии присвоенного адреса)	Российская Федерация, Кировская область, Кирово-Чепецк г, Свободы ул
	Дополнительные сведения о местоположении земельного участка	Кировская обл, г Кирово-Чепецк, ул Свободы, д 27 б
2	Площадь земельного участка ± величина погрешности определения площади ($P \pm \Delta P$), м ²	1464 ± 9
3	Формула, примененная для расчета предельной допустимой погрешности определения площади земельного участка (ΔP), м ²	$3,5 * 0,07 * \sqrt{1464} = 9$
4	Площадь земельного участка согласно сведениям Единого государственного реестра недвижимости ($P_{\text{кад}}$), м ²	1 467
5	Оценка расхождения P и $P_{\text{кад}}$ ($P - P_{\text{кад}}$), м ²	3
6	Предельный минимальный и максимальный размеры земельного участка ($P_{\text{мин}}$ и $P_{\text{макс}}$), м ²	$P_{\text{мин}} = \text{—}$ $P_{\text{макс}} = \text{—}$
7	Кадастровый или иной номер (обозначение) здания, сооружения, объекта незавершенного строительства, расположенного на земельном участке	43:42:000000:1233
8	Иные сведения	Сдан в аренду. Обременение возникает на основании: Иной документ № ----

1. Сведения о характерных точках границы уточняемого земельного участка с кадастровым номером 43:42:000018:175

Зона № 2

Обозначение характерных точек границ	Существующие координаты, м		Уточненные координаты, м		Метод определения координат	Средняя квадратическая погрешность определения координат характерной точки (M_t), м	Формулы, примененные для расчета средней квадратической погрешности определения координат характерной точки (M_t), м
	X	Y	X	Y			
1	2	3	4	5	6	7	8
н85У	—	—	579 477,12	2 218 425,86	Метод спутниковых геодезических измерений (определений)	0,07	$\sqrt{(m_0^2 + m_1^2)} = \sqrt{(0,05^2 + 0,05^2)} = 0,07$
н83У	—	—	579 479,40	2 218 426,66			

1	2	3	4	5	6	7	8
н82У	—	—	579 501,82	2 218 435,51	Метод спутниковых геодезических измерений (определений)	0,07	$\sqrt{(m0^2 + m1^2)} = \sqrt{(0,05^2 + 0,05^2)} = 0,07$
н86У	—	—	579 505,34	2 218 436,92			
н87У	—	—	579 501,07	2 218 447,99			
н88У	—	—	579 486,18	2 218 442,19			
н89У	—	—	579 483,26	2 218 448,69			
н90У	—	—	579 469,58	2 218 442,79			
н85У	—	—	579 477,12	2 218 425,86			

2. Сведения о частях границ уточняемого земельного участка с кадастровым номером 43:42:000018:175

Обозначение части границ		Горизонтальное проложение (S), м	Описание прохождения части границ	Отметка о наличии земельного спора о местоположении границ земельного участка
от т.	до т.			
1	2	3	4	5
н85У	н83У	2,42	—	—
н83У	н82У	24,10		
н82У	н86У	3,79		
н86У	н87У	11,86		
н87У	н88У	15,98		
н88У	н89У	7,13		
н89У	н90У	14,90		
н90У	н85У	18,53		

3. Общие сведения об уточняемом земельном участке с кадастровым номером 43:42:000018:175

№ п/п	Наименование характеристики земельного участка	Значение характеристики
1	2	3
1	Адрес земельного участка	—
	Местоположение земельного участка (при отсутствии присвоенного адреса)	Российская Федерация, Кировская область, Кирово-Чепецк г, Свободы ул
	Дополнительные сведения о местоположении земельного участка	Кировская обл, г Кирово-Чепецк, ул Свободы, д 29 а

1	2	3
2	Площадь земельного участка ± величина погрешности определения площади (P ± ΔP), м²	468 ± 5
3	Формула, примененная для расчета предельной допустимой погрешности определения площади земельного участка (ΔP), м²	$3,5 * Mt * \sqrt{P} = 3,5 * 0,07 * \sqrt{468} = 5$
4	Площадь земельного участка согласно сведениям Единого государственного реестра недвижимости (Pкад), м²	466
5	Оценка расхождения P и Pкад (P - Pкад), м²	2
6	Предельный минимальный и максимальный размеры земельного участка (Pмин и Pмакс), м²	Pмин = — Pмакс = —
7	Кадастровый или иной номер (обозначение) здания, сооружения, объекта незавершенного строительства, расположенного на земельном участке	43:42:000018:308; 43:42:000000:1233
8	Иные сведения	—

1. Сведения о характерных точках границы уточняемого земельного участка с кадастровым номером 43:42:000018:176

Зона № 2							
Обозначение характерных точек границ	Существующие координаты, м		Уточненные координаты, м		Метод определения координат	Средняя квадратическая погрешность определения координат характерной точки (Mt), м	Формулы, примененные для расчета средней квадратической погрешности определения координат характерной точки (Mt), м
	X	Y	X	Y			
1	2	3	4	5	6	7	8
н180У	—	—	579 390,59	2 218 450,35	—	0,07	$\sqrt{(0,05^2 + 0,05^2)} = 0,07$
н181У	—	—	579 397,15	2 218 454,29			
н182У	—	—	579 446,55	2 218 476,65			
н183У	—	—	579 451,09	2 218 477,60			
н184У	—	—	579 451,47	2 218 482,95			
н185У	—	—	579 462,03	2 218 494,17			
н186У	—	—	579 465,14	2 218 495,94			
н187У	—	—	579 469,98	2 218 503,40			
н188У	—	—	579 400,63	2 218 474,09			
н189У	—	—	579 383,07	2 218 463,97			
н180У	—	—	579 390,59	2 218 450,35			

2. Сведения о частях границ уточняемого земельного участка с кадастровым номером 43:42:000018:176

Обозначение части границ		Горизонтальное проложение (S), м	Описание прохождения части границ	Отметка о наличии земельного спора о местоположении границ земельного участка
от т.	до т.			
1	2	3	4	5
н180У	н181У	7,65	—	—
н181У	н182У	54,22		
н182У	н183У	4,64		
н183У	н184У	5,36		
н184У	н185У	15,41		
н185У	н186У	3,58		
н186У	н187У	8,89		
н187У	н188У	75,29		
н188У	н189У	20,27		
н189У	н180У	15,56		

3. Общие сведения об уточняемом земельном участке с кадастровым номером 43:42:000018:176

№ п/п	Наименование характеристики земельного участка	Значение характеристики
1	2	3
1	Адрес земельного участка	—
	Местоположение земельного участка (при отсутствии присвоенного адреса)	Российская Федерация, Кировская область, Кирово-Чепецк г, Свободы ул, д 29
	Дополнительные сведения о местоположении земельного участка	Кировская обл, г Кирово-Чепецк, ул Свободы, д 29
2	Площадь земельного участка ± величина погрешности определения площади ($P \pm \Delta P$), м ²	1265 ± 9
3	Формула, примененная для расчета предельной допустимой погрешности определения площади земельного участка (ΔP), м ²	$3,5 * 0,07 * \sqrt{(1265)} = 9$
4	Площадь земельного участка согласно сведениям Единого государственного реестра недвижимости ($P_{\text{кад}}$), м ²	1 203
5	Оценка расхождения P и $P_{\text{кад}}$ ($P - P_{\text{кад}}$), м ²	62
6	Предельный минимальный и максимальный размеры земельного участка ($P_{\text{мин}}$ и $P_{\text{макс}}$), м ²	$P_{\text{мин}} = \text{—}$ $P_{\text{макс}} = \text{—}$
7	Кадастровый или иной номер (обозначение) здания, сооружения, объекта незавершенного строительства, расположенного на земельном участке	43:42:000000:1233; 43:42:000018:285
8	Иные сведения	—

1. Сведения о характерных точках границы уточняемого земельного участка с кадастровым номером 43:42:000018:177

Зона № 2							
Обозначение характерных точек границ	Существующие координаты, м		Уточненные координаты, м		Метод определения координат	Средняя квадратическая погрешность определения координат характерной точки (Mt), м	Формулы, примененные для расчета средней квадратической погрешности определения координат характерной точки (Mt), м
	X	Y	X	Y			
1	2	3	4	5	6	7	8
н189У	—	—	579 383,07	2 218 463,97	—	0,07	$\sqrt{(0,05^2 + 0,05^2)} = 0,07$
н188У	—	—	579 400,63	2 218 474,09			
н187У	—	—	579 469,98	2 218 503,40			
н385У	—	—	579 473,55	2 218 510,95			
н386У	—	—	579 471,00	2 218 512,66			
н374У	—	—	579 476,88	2 218 523,10			
н373У	—	—	579 402,18	2 218 490,48			
н372У	—	—	579 392,17	2 218 485,10			
н371У	—	—	579 376,03	2 218 476,21			
н189У	—	—	579 383,07	2 218 463,97			

2. Сведения о частях границ уточняемого земельного участка с кадастровым номером 43:42:000018:177

Обозначение части границ		Горизонтальное проложение (S), м	Описание прохождения части границ	Отметка о наличии земельного спора о местоположении границ земельного участка
от т.	до т.			
1	2	3	4	5
н189У	н188У	20,27	—	—
н188У	н187У	75,29		
н187У	н385У	8,35		
н385У	н386У	3,07		
н386У	н374У	11,98		
н374У	н373У	81,51		
н373У	н372У	11,36		
н372У	н371У	18,43		
н371У	н189У	14,12		

3. Общие сведения об уточняемом земельном участке с кадастровым номером 43:42:000018:177

№ п/п	Наименование характеристики земельного участка	Значение характеристики
1	2	3
1	Адрес земельного участка	—
	Местоположение земельного участка (при отсутствии присвоенного адреса)	Российская Федерация, Кировская область, Кирово-Чепецк г, Свободы ул, д 29
	Дополнительные сведения о местоположении земельного участка	Кировская обл, г Кирово-Чепецк, ул Свободы, д 29
2	Площадь земельного участка ± величина погрешности определения площади ($P \pm \Delta P$), м ²	1507 ± 10
3	Формула, примененная для расчета предельной допустимой погрешности определения площади земельного участка (ΔP), м ²	$3,5 * 0,07 * \sqrt{(1507)} = 10$
4	Площадь земельного участка согласно сведениям Единого государственного реестра недвижимости (Ркад), м ²	1 549
5	Оценка расхождения Р и Ркад ($P - P_{кад}$), м ²	42
6	Предельный минимальный и максимальный размеры земельного участка (Рмин и Рмакс), м ²	Рмин = — Рмакс = —
7	Кадастровый или иной номер (обозначение) здания, сооружения, объекта незавершенного строительства, расположенного на земельном участке	43:42:000000:1233; 43:42:000018:285
8	Иные сведения	сдан в аренду. Обременение возникает на основании: Договор аренды № 988 Аренда. Обременение возникает на основании: Иной документ № ----

1. Сведения о характерных точках границы уточняемого земельного участка с кадастровым номером 43:42:000018:180

Зона № <u>2</u>							
Обозначение характерных точек границ	Существующие координаты, м		Уточненные координаты, м		Метод определения координат	Средняя квадратическая погрешность определения координат характерной точки (Mt), м	Формулы, примененные для расчета средней квадратической погрешности определения координат характерной точки (Mt), м
	X	Y	X	Y			
1	2	3	4	5	6	7	8
н309У	—	—	579 429,15	2 218 515,16	—	0,07	$\sqrt{(0,05^2 + 0,05^2)} = 0,07$
н310У	—	—	579 423,16	2 218 528,10			
н273У	—	—	579 424,11	2 218 528,47			

1	2	3	4	5	6	7	8
н274У	—	—	579 473,28	2 218 547,83	—	0,07	$\sqrt{(0,05^2 + 0,05^2)} = 0,07$
н311У	—	—	579 474,92	2 218 541,17			
н312У	—	—	579 475,77	2 218 533,87			
н309У	—	—	579 429,15	2 218 515,16			

2. Сведения о частях границ уточняемого земельного участка с кадастровым номером 43:42:000018:180

Обозначение части границ		Горизонтальное проложение (S), м	Описание прохождения части границ	Отметка о наличии земельного спора о местоположении границ земельного участка
от т.	до т.			
1	2	3	4	5
н309У	н310У	14,26	—	—
н310У	н273У	1,02		
н273У	н274У	52,84		
н274У	н311У	6,86		
н311У	н312У	7,35		
н312У	н309У	50,23		

3. Общие сведения об уточняемом земельном участке с кадастровым номером 43:42:000018:180

№ п/п	Наименование характеристики земельного участка	Значение характеристики
1	2	3
1	Адрес земельного участка	—
	Местоположение земельного участка (при отсутствии присвоенного адреса)	Российская Федерация, Кировская область, Кирово-Чепецк г, Свободы ул, д 31б
	Дополнительные сведения о местоположении земельного участка	Кировская обл, г Кирово-Чепецк, ул Свободы, д 31 б
2	Площадь земельного участка ± величина погрешности определения площади ($P \pm \Delta P$), м ²	735 ± 7
3	Формула, примененная для расчета предельной допустимой погрешности определения площади земельного участка (ΔP), м ²	$3,5 * 0,07 * \sqrt{(735)} = 7$
4	Площадь земельного участка согласно сведениям Единого государственного реестра недвижимости (Ркад), м ²	723
5	Оценка расхождения Р и Ркад ($P - P_{кад}$), м ²	12
6	Предельный минимальный и максимальный размеры земельного участка ($P_{мин}$ и $P_{макс}$), м ²	$P_{мин} = —$ $P_{макс} = —$
7	Кадастровый или иной номер (обозначение) здания, сооружения, объекта незавершенного строительства, расположенного на земельном участке	43:42:000018:268

1	2	3
8	Иные сведения	<p>В соответствии со ст. 65 Водного кодекса Российской Федерации от 03 июня 2006 года № 74-ФЗ в границах водоохранных зон запрещаются: 1) использование сточных вод в целях повышения почвенного плодородия; 2) размещение кладбищ, скотомогильников, объектов размещения отходов производства и потребления, химических, взрывчатых, токсичных, отравляющих и ядовитых веществ, пунктов захоронения радиоактивных отходов, а также загрязнение территории загрязняющими веществами, предельно допустимые концентрации которых в водах водных объектов рыбохозяйственного значения не установлены; 3) осуществление авиационных мер по борьбе с вредными организмами; 4) движение и стоянка транспортных средств (кроме специальных транспортных средств), за исключением их движения по дорогам и стоянки на дорогах и в специально оборудованных местах, имеющих твердое покрытие; 5) строительство и реконструкция автозаправочных станций, складов горюче-смазочных материалов (за исключением случаев, если автозаправочные станции, склады горюче-смазочных материалов размещены на территориях портов, инфраструктуры внутренних водных путей, в том числе баз (сооружений) для стоянки маломерных судов, объектов органов федеральной службы безопасности), станций технического обслуживания, используемых для технического осмотра и ремонта транспортных средств, осуществление мойки транспортных средств; 6) хранение пестицидов и агрохимикатов (за исключением хранения агрохимикатов в специализированных хранилищах на территориях морских портов за пределами границ прибрежных защитных полос), применение пестицидов и агрохимикатов; 7) сброс сточных, в том числе дренажных, вод; 8) разведка и добыча общераспространенных полезных ископаемых (за исключением случаев, если разведка и добыча общераспространенных полезных ископаемых осуществляются пользователями недр, осуществляющими разведку и добычу иных видов полезных ископаемых, в границах предоставленных им в соответствии с законодательством Российской Федерации о недрах горных отводов и (или) геологических отводов на основании утвержденного технического проекта в соответствии со статьей 19.1 Закона Российской Федерации от 21 февраля 1992 года N 2395-1 "О недрах".. Учётный номер зоны 43:00-6.251. Обременение возникает на основании: Водный кодекс РФ № 74-ФЗ, документ выдан Государственная Дума РФ. Об утверждении документации "Определение местоположения береговой линии (границы водного объекта) и установлении границ водоохранных зон и границ прибрежных защитных полос (2 этап) р.Вятки от г. Слободского до устья р. Моломы в границах Кировской области" № 180, документ выдан Министерство охраны окружающей среды Кировской области. О внесении изменений в приказ от 10.11.2020 № 180 "Об утверждении документации "Определение местоположения береговой линии (границы водного объекта) и установлении границ водоохранных зон и границ прибрежных защитных полос (2 этап) р.Вятки от г. Слободского до устья р. Моломы в границах Кировской области" № 87, документ выдан Министерство охраны окружающей среды Кировской области В границах водоохранных</p>

1	2	3 <p>зон запрещаются: 1. использование сточных вод в целях повышения почвенного плодородия; 2. размещение кладбищ, скотомогильников, объектов размещения отходов производства и потребления, химических, взрывчатых, токсичных, отравляющих и ядовитых веществ, пунктов захоронения радиоактивных отходов, а также загрязнение территории загрязняющими веществами, предельно допустимые концентрации которых в водах водных объектов рыбохозяйственного значения не установлены; 3. осуществление авиационных мер по борьбе с вредными организмами; 4. движение и стоянка транспортных средств (кроме специальных транспортных средств), за исключением их движения по дорогам и стоянки на дорогах и в специально оборудованных местах, имеющих твердое покрытие; 5. строительство и реконструкция автозаправочных станций, складов горюче-смазочных материалов (за исключением случаев, если автозаправочные станции, склады горюче-смазочных материалов размещены на территориях портов, инфраструктуры внутренних водных путей, в том числе баз (сооружений) для стоянки маломерных судов, объектов органов федеральной службы безопасности), станций технического обслуживания, используемых для технического осмотра и ремонта транспортных средств, осуществление мойки транспортных средств; 6. размещение специализированных хранилищ пестицидов и агрохимикатов, применение пестицидов и агрохимикатов; 7. сброс сточных, в том числе дренажных, вод; 8. разведка и добыча общераспространенных полезных ископаемых (за исключением случаев, если разведка и добыча общераспространенных полезных ископаемых осуществляются пользователями недр, осуществляющими разведку и добычу иных видов полезных ископаемых, в границах предоставленных им в соответствии с законодательством Российской Федерации о недрах горных отводов и (или) геологических отводов на основании утвержденного технического проекта в соответствии со статьей 19.1 Закона Российской Федерации от 21 февраля 1992 года N 2395-1 "О недрах"); 9. распашка земель; 10. размещение отвалов размываемых грунтов; 11. выпас сельскохозяйственных животных и организация для них летних лагерей, ванн.. Учётный номер зоны 43:00-6.250. Обременение возникает на основании: Водный кодекс РФ № 76-ФЗ, документ выдан Государственная Дума РФ. Об утверждении документации "Определение местоположения береговой линии (границы водного объекта) и установлении границ водоохранных зон и границ прибрежных защитных полос (2 этап) р.Вятки от г. Слободского до устья р. Моломы в границах Кировской области" № 180, документ выдан Министерство охраны окружающей среды Кировской области. О внесении изменений в приказ от 10.11.2020 № 180 "Об утверждении документации "Определение местоположения береговой линии (границы водного объекта) и установлении границ водоохранных зон и границ прибрежных защитных полос (2 этап) р.Вятки от г. Слободского до устья р. Моломы в границах Кировской области" № 87, документ выдан Министерство охраны окружающей среды Кировской области Ипотека. Обременение возникает на основании: Договор об ипотеке</p>
---	---	---

1. Сведения о характерных точках границы уточняемого земельного участка с кадастровым номером 43:42:000018:181

Зона № 2							
Обозначение характерных точек границ	Существующие координаты, м		Уточненные координаты, м		Метод определения координат	Средняя квадратическая погрешность определения координат характерной точки (Mt), м	Формулы, примененные для расчета средней квадратической погрешности определения координат характерной точки (Mt), м
	X	Y	X	Y			
1	2	3	4	5	6	7	8
н30У	—	—	579 359,94	2 218 526,50	—	0,07	$\sqrt{(0,05^2 + 0,05^2)} = 0,07$
н31У	—	—	579 358,97	2 218 528,36			
н32У	—	—	579 356,30	2 218 527,07			
н33У	—	—	579 357,46	2 218 525,03			
н30У	—	—	579 359,94	2 218 526,50			

2. Сведения о частях границ уточняемого земельного участка с кадастровым номером 43:42:000018:181

Обозначение части границ		Горизонтальное проложение (S), м	Описание прохождения части границ	Отметка о наличии земельного спора о местоположении границ земельного участка
от т.	до т.			
1	2	3	4	5
н30У	н31У	2,10	—	—
н31У	н32У	2,97		
н32У	н33У	2,35		
н33У	н30У	2,88		

3. Общие сведения об уточняемом земельном участке с кадастровым номером 43:42:000018:181

№ п/п	Наименование характеристики земельного участка	Значение характеристики
1	2	3
1	Адрес земельного участка	—
	Местоположение земельного участка (при отсутствии присвоенного адреса)	Российская Федерация, Кировская область, Кирово-Чепецк г, Свободы ул, д 33
	Дополнительные сведения о местоположении земельного участка	Кировская обл, г Кирово-Чепецк, ул Свободы, д 33
2	Площадь земельного участка ± величина погрешности определения площади (P ± ΔP), м²	6 ± 1

1	2	3
3	Формула, примененная для расчета предельной допустимой погрешности определения площади земельного участка (ΔP), м ²	$3,5*0,07*\sqrt{6} = 1$
4	Площадь земельного участка согласно сведениям Единого государственного реестра недвижимости (Ркад), м ²	6
5	Оценка расхождения Р и Ркад (Р - Ркад), м ²	0
6	Предельный минимальный и максимальный размеры земельного участка (Рмин и Рмакс), м ²	Рмин = — Рмакс = —
7	Кадастровый или иной номер (обозначение) здания, сооружения, объекта незавершенного строительства, расположенного на земельном участке	—
8	Иные сведения	Аренда. Обременение возникает на основании: Иной документ № ----

1. Сведения о характерных точках границы уточняемого земельного участка с кадастровым номером 43:42:000018:182

Зона № 2

Обозначение характерных точек границ	Существующие координаты, м		Уточненные координаты, м		Метод определения координат	Средняя квадратическая погрешность определения координат характерной точки (Mt), м	Формулы, примененные для расчета средней квадратической погрешности определения координат характерной точки (Mt), м
	X	Y	X	Y			
1	2	3	4	5	6	7	8
н91У	—	—	579 350,79	2 218 519,62	—	0,07	$\sqrt{(0,05^2 + 0,05^2)} = 0,07$
н104У	—	—	579 348,36	2 218 523,81			
н103У	—	—	579 365,75	2 218 533,09			
н102У	—	—	579 388,96	2 218 543,90			
н101У	—	—	579 395,77	2 218 547,19			
н100У	—	—	579 398,99	2 218 533,04			
н99У	—	—	579 397,16	2 218 532,17			
н98У	—	—	579 391,81	2 218 530,36			
н97У	—	—	579 378,04	2 218 523,19			
н96У	—	—	579 371,17	2 218 519,54			
н95У	—	—	579 370,28	2 218 518,05			
н94У	—	—	579 370,54	2 218 517,67			
н93У	—	—	579 364,90	2 218 514,22			

1	2	3	4	5	6	7	8
н92У	—	—	579 359,22	2 218 524,34	—	0,07	$\sqrt{(0,05^2 + 0,05^2)} = 0,07$
н91У	—	—	579 350,79	2 218 519,62			
Вырез 1 из 1							
н30У	—	—	579 359,94	2 218 526,50	—	0,07	$\sqrt{(0,05^2 + 0,05^2)} = 0,07$
н31У	—	—	579 358,97	2 218 528,36			
н32У	—	—	579 356,30	2 218 527,07			
н33У	—	—	579 357,46	2 218 525,03			
н30У	—	—	579 359,94	2 218 526,50			

2. Сведения о частях границ уточняемого земельного участка с кадастровым номером 43:42:000018:182

Обозначение части границ		Горизонтальное проложение (S), м	Описание прохождения части границ	Отметка о наличии земельного спора о местоположении границ земельного участка
от т.	до т.			
1	2	3	4	5
н91У	н92У	9,66	—	—
н92У	н93У	11,61		
н93У	н94У	6,61		
н94У	н95У	0,46		
н95У	н96У	1,74		
н96У	н97У	7,78		
н97У	н98У	15,52		
н98У	н99У	5,65		
н99У	н100У	2,03		
н100У	н101У	14,51		
н101У	н102У	7,56		
н102У	н103У	25,60		
н103У	н104У	19,71		
н104У	н91У	4,84		

Вырез 1 из 1

н30У	н31У	2,10	—	—
н31У	н32У	2,97		
н32У	н33У	2,35		
н33У	н30У	2,88		

3. Общие сведения об уточняемом земельном участке с кадастровым номером 43:42:000018:182

№ п/п	Наименование характеристики земельного участка	Значение характеристики
-------	--	-------------------------

1	2	3
1	Адрес земельного участка	—
	Местоположение земельного участка (при отсутствии присвоенного адреса)	Российская Федерация, Кировская область, Кирово-Чепецк г, Свободы ул
	Дополнительные сведения о местоположении земельного участка	Кировская обл, г Кирово-Чепецк, ул Свободы, д 33 а
2	Площадь земельного участка ± величина погрешности определения площади ($P \pm \Delta P$), м ²	629 ± 6
3	Формула, примененная для расчета предельной допустимой погрешности определения площади земельного участка (ΔP), м ²	$3,5 * 0,07 * \sqrt{(629)} = 6$
4	Площадь земельного участка согласно сведениям Единого государственного реестра недвижимости ($P_{\text{кад}}$), м ²	642
5	Оценка расхождения P и $P_{\text{кад}}$ ($P - P_{\text{кад}}$), м ²	13
6	Предельный минимальный и максимальный размеры земельного участка ($P_{\text{мин}}$ и $P_{\text{макс}}$), м ²	$P_{\text{мин}} = \text{—}$ $P_{\text{макс}} = \text{—}$
7	Кадастровый или иной номер (обозначение) здания, сооружения, объекта незавершенного строительства, расположенного на земельном участке	43:42:000000:1233; 43:42:000018:245
8	Иные сведения	—

1. Сведения о характерных точках границы уточняемого земельного участка с кадастровым номером 43:42:000018:183

Зона № 2							
Обозначение характерных точек границ	Существующие координаты, м		Уточненные координаты, м		Метод определения координат	Средняя квадратическая погрешность определения координат характерной точки (M_t), м	Формулы, примененные для расчета средней квадратической погрешности определения координат характерной точки (M_t), м
	X	Y	X	Y			
1	2	3	4	5	6	7	8
н104У	—	—	579 348,36	2 218 523,81	—	0,07	$\sqrt{(0,05^2 + 0,05^2)} = 0,07$
н103У	—	—	579 365,75	2 218 533,09			
н106У	—	—	579 360,65	2 218 543,54			
н105У	—	—	579 383,84	2 218 554,31			
н102У	—	—	579 388,96	2 218 543,90			
н101У	—	—	579 395,77	2 218 547,19			

1	2	3	4	5	6	7	8
н330У	—	—	579 403,10	2 218 550,35	—	0,07	$\sqrt{(0,05^2 + 0,05^2)} = 0,07$
н331У	—	—	579 402,72	2 218 551,32			
н332У	—	—	579 406,06	2 218 553,01			
н333У	—	—	579 406,38	2 218 552,32			
н334У	—	—	579 411,76	2 218 554,70			
335	—	—	579 410,79	2 218 557,05			
226	—	—	579 403,35	2 218 574,11			
225	—	—	579 393,14	2 218 568,94			
224	—	—	579 358,57	2 218 555,56			
н336У	—	—	579 359,95	2 218 552,45			
н337У	—	—	579 356,21	2 218 550,66			
н338У	—	—	579 359,08	2 218 544,05			
н339У	—	—	579 353,14	2 218 541,17			
н340У	—	—	579 349,32	2 218 548,62			
н341У	—	—	579 354,21	2 218 551,26			
223	—	—	579 353,18	2 218 553,05			
222	—	—	579 336,36	2 218 544,26			
н342У	—	—	579 344,71	2 218 530,47			
н104У	—	—	579 348,36	2 218 523,81			

2. Сведения о частях границ уточняемого земельного участка с кадастровым номером 43:42:000018:183

Обозначение части границ		Горизонтальное проложение (S), м	Описание прохождения части границ	Отметка о наличии земельного спора о местоположении границ земельного участка
от т.	до т.			
1	2	3	4	5
н104У	н103У	19,71	—	—
н103У	н106У	11,63		
н106У	н105У	25,57		
н105У	н102У	11,60		
н102У	н101У	7,56		
н101У	н330У	7,98		
н330У	н331У	1,04		
н331У	н332У	3,74		
н332У	н333У	0,76		
н333У	н334У	5,88		

1	2	3	4	5
н334У	335	2,54	—	—
335	226	18,61		
226	225	11,44		
225	224	37,07		
224	н336У	3,40		
н336У	н337У	4,15		
н337У	н338У	7,21		
н338У	н339У	6,60		
н339У	н340У	8,37		
н340У	н341У	5,56		
н341У	223	2,07		
223	222	18,98		
222	н342У	16,12		
н342У	н104У	7,59		

3. Общие сведения об уточняемом земельном участке с кадастровым номером 43:42:000018:183

№ п/п	Наименование характеристики земельного участка	Значение характеристики
1	2	3
1	Адрес земельного участка	—
	Местоположение земельного участка (при отсутствии присвоенного адреса)	Российская Федерация, Кировская область, Кирово-Чепецк г, Свободы ул, д 35
	Дополнительные сведения о местоположении земельного участка	Кировская обл, г Кирово-Чепецк, ул Свободы, д 35
2	Площадь земельного участка ± величина погрешности определения площади ($P \pm \Delta P$), м ²	1236 ± 9
3	Формула, примененная для расчета предельной допустимой погрешности определения площади земельного участка (ΔP), м ²	$3,5 * 0,07 * \sqrt{(1236)} = 9$
4	Площадь земельного участка согласно сведениям Единого государственного реестра недвижимости (Ркад), м ²	1 261
5	Оценка расхождения Р и Ркад ($P - P_{кад}$), м ²	25
6	Предельный минимальный и максимальный размеры земельного участка (Рмин и Рмакс), м ²	Рмин = — Рмакс = —
7	Кадастровый или иной номер (обозначение) здания, сооружения, объекта незавершенного строительства, расположенного на земельном участке	43:42:000000:1233; 43:42:000018:284

1	2	3
8	Иные сведения	—

1. Сведения о характерных точках границы уточняемого земельного участка с кадастровым номером 43:42:000018:184

Зона №		2					
Обозначение характерных точек границ	Существующие координаты, м		Уточненные координаты, м		Метод определения координат	Средняя квадратическая погрешность определения координат характерной точки (Mt), м	Формулы, примененные для расчета средней квадратической погрешности определения координат характерной точки (Mt), м
	X	Y	X	Y			
1	2	3	4	5	6	7	8
н103У	—	—	579 365,75	2 218 533,09	—	0,07	$\sqrt{(0,05^2 + 0,05^2)} = 0,07$
н102У	—	—	579 388,96	2 218 543,90			
н105У	—	—	579 383,84	2 218 554,31			
н106У	—	—	579 360,65	2 218 543,54			
н103У	—	—	579 365,75	2 218 533,09			

2. Сведения о частях границ уточняемого земельного участка с кадастровым номером 43:42:000018:184

Обозначение части границ		Горизонтальное проложение (S), м	Описание прохождения части границ	Отметка о наличии земельного спора о местоположении границ земельного участка
от т.	до т.			
1	2	3	4	5
н103У	н102У	25,60	—	—
н102У	н105У	11,60		
н105У	н106У	25,57		
н106У	н103У	11,63		

3. Общие сведения об уточняемом земельном участке с кадастровым номером 43:42:000018:184

№ п/п	Наименование характеристики земельного участка	Значение характеристики
1	2	3
1	Адрес земельного участка	—
	Местоположение земельного участка (при отсутствии присвоенного адреса)	Российская Федерация, Кировская область, Кирово-Чепецк г, Свободы ул, д 35
	Дополнительные сведения о местоположении земельного участка	Кировская обл, г Кирово-Чепецк, ул Свободы, д 35

1	2	3
2	Площадь земельного участка ± величина погрешности определения площади (P ± ΔP), м²	297 ± 4
3	Формула, примененная для расчета предельной допустимой погрешности определения площади земельного участка (ΔP), м²	$3,5*0,07*\sqrt{(297)} = 4$
4	Площадь земельного участка согласно сведениям Единого государственного реестра недвижимости (Pкад), м²	299
5	Оценка расхождения P и Pкад (P - Pкад), м²	2
6	Предельный минимальный и максимальный размеры земельного участка (Pмин и Pмакс), м²	Pмин = — Pмакс = —
7	Кадастровый или иной номер (обозначение) здания, сооружения, объекта незавершенного строительства, расположенного на земельном участке	—
8	Иные сведения	Аренда. Обременение возникает на основании: Иной документ № ----

1. Сведения о характерных точках границы уточняемого земельного участка с кадастровым номером 43:42:000018:185

Зона № 2							
Обозначение характерных точек границ	Существующие координаты, м		Уточненные координаты, м		Метод определения координат	Средняя квадратическая погрешность определения координат характерной точки (Mt), м	Формулы, примененные для расчета средней квадратической погрешности определения координат характерной точки (Mt), м
	X	Y	X	Y			
1	2	3	4	5	6	7	8
н339У	—	—	579 353,14	2 218 541,17	—	0,07	$\sqrt{(0,05^2 + 0,05^2)} = 0,07$
н338У	—	—	579 359,08	2 218 544,05			
н337У	—	—	579 356,21	2 218 550,66			
н336У	—	—	579 359,95	2 218 552,45			
224	—	—	579 358,57	2 218 555,56			
223	—	—	579 353,18	2 218 553,05			
н341У	—	—	579 354,21	2 218 551,26			
н340У	—	—	579 349,32	2 218 548,62			
н339У	—	—	579 353,14	2 218 541,17			

2. Сведения о частях границ уточняемого земельного участка с кадастровым номером 43:42:000018:185

Обозначение части границ		Горизонтальное проложение (S), м	Описание прохождения части границ	Отметка о наличии земельного спора о местоположении границ земельного участка
от т.	до т.			
1	2	3	4	5
н339У	н338У	6,60	—	—
н338У	н337У	7,21		
н337У	н336У	4,15		
н336У	224	3,40		
224	223	5,95		
223	н341У	2,07		
н341У	н340У	5,56		
н340У	н339У	8,37		

3. Общие сведения об уточняемом земельном участке с кадастровым номером 43:42:000018:185

№ п/п	Наименование характеристики земельного участка	Значение характеристики
1	2	3
1	Адрес земельного участка	—
	Местоположение земельного участка (при отсутствии присвоенного адреса)	Российская Федерация, Кировская область, Кирово-Чепецк г, Свободы ул, д 35
	Дополнительные сведения о местоположении земельного участка	Кировская обл, г Кирово-Чепецк, ул Свободы, д 35
2	Площадь земельного участка ± величина погрешности определения площади ($P \pm \Delta P$), м ²	76 ± 2
3	Формула, примененная для расчета предельной допустимой погрешности определения площади земельного участка (ΔP), м ²	$3,5 * 0,07 * \sqrt{76} = 2$
4	Площадь земельного участка согласно сведениям Единого государственного реестра недвижимости (Ркад), м ²	83
5	Оценка расхождения Р и Ркад ($P - P_{кад}$), м ²	7
6	Предельный минимальный и максимальный размеры земельного участка (Рмин и Рмакс), м ²	Рмин = — Рмакс = —
7	Кадастровый или иной номер (обозначение) здания, сооружения, объекта незавершенного строительства, расположенного на земельном участке	43:42:000018:284
8	Иные сведения	—

1. Сведения о характерных точках границы уточняемого земельного участка с кадастровым номером 43:42:000018:188

Зона № <u>2</u>							
Обозначение характерных точек границ	Существующие координаты, м		Уточненные координаты, м		Метод определения координат	Средняя квадратическая погрешность определения координат характерной точки (Mt), м	Формулы, примененные для расчета средней квадратической погрешности определения координат характерной точки (Mt), м
	X	Y	X	Y			
1	2	3	4	5	6	7	8
190	—	—	579 326,85	2 218 561,52	—	0,07	$\sqrt{(0,05^2 + 0,05^2)} = 0,07$
155	—	—	579 367,70	2 218 574,31			
н160У	—	—	579 363,45	2 218 591,81			
н191У	—	—	579 362,68	2 218 595,00			
н192У	—	—	579 333,67	2 218 587,94			
н193У	—	—	579 317,36	2 218 579,28			
190	—	—	579 326,85	2 218 561,52			

2. Сведения о частях границ уточняемого земельного участка с кадастровым номером 43:42:000018:188

Обозначение части границ		Горизонтальное проложение (S), м	Описание прохождения части границ	Отметка о наличии земельного спора о местоположении границ земельного участка
от т.	до т.			
1	2	3	4	5
190	155	42,81	—	—
155	н160У	18,01		
н160У	н191У	3,28		
н191У	н192У	29,86		
н192У	н193У	18,47		
н193У	190	20,14		

3. Общие сведения об уточняемом земельном участке с кадастровым номером 43:42:000018:188

№ п/п	Наименование характеристики земельного участка	Значение характеристики
1	2	3
1	2	3

1	2	3
1	Адрес земельного участка	—
	Местоположение земельного участка (при отсутствии присвоенного адреса)	Российская Федерация, Кировская область, Кирово-Чепецк г, Свободы ул, д 37
	Дополнительные сведения о местоположении земельного участка	Кировская обл, г Кирово-Чепецк, ул Свободы, д 37
2	Площадь земельного участка ± величина погрешности определения площади ($P \pm \Delta P$), м ²	1000 ± 8
3	Формула, примененная для расчета предельной допустимой погрешности определения площади земельного участка (ΔP), м ²	$3,5 * 0,07 * \sqrt{(1000)} = 8$
4	Площадь земельного участка согласно сведениям Единого государственного реестра недвижимости ($P_{\text{кад}}$), м ²	985
5	Оценка расхождения P и $P_{\text{кад}}$ ($P - P_{\text{кад}}$), м ²	15
6	Предельный минимальный и максимальный размеры земельного участка ($P_{\text{мин}}$ и $P_{\text{макс}}$), м ²	$P_{\text{мин}} = \text{—}$ $P_{\text{макс}} = \text{—}$
7	Кадастровый или иной номер (обозначение) здания, сооружения, объекта незавершенного строительства, расположенного на земельном участке	43:42:000000:1233; 43:42:000018:282
8	Иные сведения	сдан в аренду. Обременение возникает на основании: Свидетельство серия КВО-42-03, № 0288 Аренда. Обременение возникает на основании: Иной документ № ----

1. Сведения о характерных точках границы уточняемого земельного участка с кадастровым номером 43:42:000018:189

Зона № <u>2</u>							
Обозначение характерных точек границ	Существующие координаты, м		Уточненные координаты, м		Метод определения координат	Средняя квадратическая погрешность определения координат характерной точки (Mt), м	Формулы, примененные для расчета средней квадратической погрешности определения координат характерной точки (Mt), м
	X	Y	X	Y			
1	2	3	4	5	6	7	8
155	—	—	579 367,70	2 218 574,31	—	0,07	$\sqrt{(0,05^2 + 0,05^2)} = 0,07$
156	—	—	579 374,11	2 218 576,80			
157	—	—	579 374,39	2 218 576,13			
158	—	—	579 392,74	2 218 582,41			
н159У	—	—	579 388,12	2 218 594,94			
н160У	—	—	579 363,45	2 218 591,81			

1	2	3	4	5	6	7	8
155	—	—	579 367,70	2 218 574,31	—	0,07	$\sqrt{(0,05^2 + 0,05^2)} = 0,07$

2. Сведения о частях границ уточняемого земельного участка с кадастровым номером 43:42:000018:189

Обозначение части границ		Горизонтальное проложение (S), м	Описание прохождения части границ	Отметка о наличии земельного спора о местоположении границ земельного участка
от т.	до т.			
1	2	3	4	5
155	156	6,88	—	—
156	157	0,73		
157	158	19,39		
158	н159У	13,35		
н159У	н160У	24,87		
н160У	155	18,01		

3. Общие сведения об уточняемом земельном участке с кадастровым номером 43:42:000018:189

№ п/п	Наименование характеристики земельного участка	Значение характеристики
1	2	3
1	Адрес земельного участка	—
	Местоположение земельного участка (при отсутствии присвоенного адреса)	
	Дополнительные сведения о местоположении земельного участка	Кировская обл, г Кирово-Чепецк, ул Свободы, д 37
2	Площадь земельного участка ± величина погрешности определения площади ($P \pm \Delta P$), м ²	400 ± 5
3	Формула, примененная для расчета предельной допустимой погрешности определения площади земельного участка (ΔP), м ²	$3,5 * 0,07 * \sqrt{(400)} = 5$
4	Площадь земельного участка согласно сведениям Единого государственного реестра недвижимости (Ркад), м ²	398
5	Оценка расхождения Р и Ркад ($P - P_{кад}$), м ²	2
6	Предельный минимальный и максимальный размеры земельного участка (Рмин и Рмакс), м ²	Рмин = — Рмакс = —
7	Кадастровый или иной номер (обозначение) здания, сооружения, объекта незавершенного строительства, расположенного на земельном участке	—
8	Иные сведения	Аренда. Обременение возникает на основании: Иной документ № ----

1. Сведения о характерных точках границы уточняемого земельного участка с кадастровым номером 43:42:000018:190

Зона № <u>2</u>							
Обозначение характерных точек границ	Существующие координаты, м		Уточненные координаты, м		Метод определения координат	Средняя квадратическая погрешность определения координат характерной точки (Mt), м	Формулы, примененные для расчета средней квадратической погрешности определения координат характерной точки (Mt), м
	X	Y	X	Y			
1	2	3	4	5	6	7	8
н273У	—	—	579 424,11	2 218 528,47	—	0,07	$\sqrt{(0,05^2 + 0,05^2)} = 0,07$
н274У	—	—	579 473,28	2 218 547,83			
н275У	—	—	579 464,72	2 218 566,26			
н276У	—	—	579 437,11	2 218 553,93			
н277У	—	—	579 439,27	2 218 548,17			
н278У	—	—	579 419,35	2 218 540,69			
н273У	—	—	579 424,11	2 218 528,47			

2. Сведения о частях границ уточняемого земельного участка с кадастровым номером 43:42:000018:190

Обозначение части границ		Горизонтальное проложение (S), м	Описание прохождения части границ	Отметка о наличии земельного спора о местоположении границ земельного участка
от т.	до т.			
1	2	3	4	5
н273У	н274У	52,84	—	—
н274У	н275У	20,32		
н275У	н276У	30,24		
н276У	н277У	6,15		
н277У	н278У	21,28		
н278У	н273У	13,11		

3. Общие сведения об уточняемом земельном участке с кадастровым номером 43:42:000018:190

№ п/п	Наименование характеристики земельного участка	Значение характеристики
1	2	3

1	2	3
1	Адрес земельного участка	—
	Местоположение земельного участка (при отсутствии присвоенного адреса)	613049, Российская Федерация, Кировская область, Кирово-Чепецк г, Свободы ул, д 43в
	Дополнительные сведения о местоположении земельного участка	Кировская обл, г Кирово-Чепецк, ул Свободы, д 43 в
2	Площадь земельного участка ± величина погрешности определения площади ($P \pm \Delta P$), м ²	882 ± 7
3	Формула, примененная для расчета предельной допустимой погрешности определения площади земельного участка (ΔP), м ²	$3,5 * 0,07 * \sqrt{(882)} = 7$
4	Площадь земельного участка согласно сведениям Единого государственного реестра недвижимости ($P_{\text{кад}}$), м ²	922
5	Оценка расхождения P и $P_{\text{кад}}$ ($P - P_{\text{кад}}$), м ²	40
6	Предельный минимальный и максимальный размеры земельного участка ($P_{\text{мин}}$ и $P_{\text{макс}}$), м ²	$P_{\text{мин}} = \text{—}$ $P_{\text{макс}} = \text{—}$
7	Кадастровый или иной номер (обозначение) здания, сооружения, объекта незавершенного строительства, расположенного на земельном участке	43:42:000000:1233
8	Иные сведения	сдан в аренду. Обременение возникает на основании: Свидетельство серия КВО-42-03, № 0201 Аренда. Обременение возникает на основании: Иной документ № ----

1. Сведения о характерных точках границы уточняемого земельного участка с кадастровым номером 43:42:000018:193

Зона № <u>2</u>							
Обозначение характерных точек границ	Существующие координаты, м		Уточненные координаты, м		Метод определения координат	Средняя квадратическая погрешность определения координат характерной точки (M_t), м	Формулы, примененные для расчета средней квадратической погрешности определения координат характерной точки (M_t), м
	X	Y	X	Y			
1	2	3	4	5	6	7	8
н250У	—	—	579 297,29	2 218 516,27	—	0,07	$\sqrt{(0,05^2 + 0,05^2)} = 0,07$
н251У	—	—	579 327,60	2 218 531,04			
н150У	—	—	579 317,49	2 218 551,16			
н154У	—	—	579 285,08	2 218 536,36			
н250У	—	—	579 297,29	2 218 516,27			

2. Сведения о частях границ уточняемого земельного участка с кадастровым номером 43:42:000018:193

Обозначение части границ		Горизонтальное проложение (S), м	Описание прохождения части границ	Отметка о наличии земельного спора о местоположении границ земельного участка
от т.	до т.			
1	2	3	4	5
н250У	н251У	33,72	—	—
н251У	н150У	22,52		
н150У	н154У	35,63		
н154У	н250У	23,51		

3. Общие сведения об уточняемом земельном участке с кадастровым номером 43:42:000018:193

№ п/п	Наименование характеристики земельного участка	Значение характеристики
1	2	3
1	Адрес земельного участка	—
	Местоположение земельного участка (при отсутствии присвоенного адреса)	Российская Федерация, Кировская область, Кирово-Чепецк г, Свободы ул, д 32
	Дополнительные сведения о местоположении земельного участка	Кировская обл, г Кирово-Чепецк, ул Свободы, д 32
2	Площадь земельного участка ± величина погрешности определения площади ($P \pm \Delta P$), м ²	795 ± 7
3	Формула, примененная для расчета предельной допустимой погрешности определения площади земельного участка (ΔP), м ²	$3,5 * 0,07 * \sqrt{(795)} = 7$
4	Площадь земельного участка согласно сведениям Единого государственного реестра недвижимости (Ркад), м ²	780
5	Оценка расхождения P и Ркад ($P - P_{кад}$), м ²	15
6	Предельный минимальный и максимальный размеры земельного участка (Рмин и Рмакс), м ²	Рмин = — Рмакс = —
7	Кадастровый или иной номер (обозначение) здания, сооружения, объекта незавершенного строительства, расположенного на земельном участке	43:42:000000:1233
8	Иные сведения	сдан в аренду. Обременение возникает на основании: договор аренды № 329 Аренда. Обременение возникает на основании: Иной документ № ----

1. Сведения о характерных точках границы уточняемого земельного участка с кадастровым номером 43:42:000018:196

Зона № <u>2</u>							
Обозначение характерных точек границ	Существующие координаты, м		Уточненные координаты, м		Метод определения координат	Средняя квадратическая погрешность определения координат характерной точки (Mt), м	Формулы, примененные для расчета средней квадратической погрешности определения координат характерной точки (Mt), м
	X	Y	X	Y			
1	2	3	4	5	6	7	8
34	—	—	579 426,20	2 218 594,67	—	0,07	$\sqrt{(0,05^2 + 0,05^2)} = 0,07$
35	—	—	579 451,54	2 218 602,90			
н36У	—	—	579 448,07	2 218 611,27			
н37У	—	—	579 433,12	2 218 605,62			
н38У	—	—	579 430,72	2 218 612,00		0,00	$\sqrt{(0,05^2 + 0,05^2)} = 0,00$
н39У	—	—	579 420,59	2 218 607,03			
34	—	—	579 426,20	2 218 594,67		0,07	$\sqrt{(0,05^2 + 0,05^2)} = 0,07$

2. Сведения о частях границ уточняемого земельного участка с кадастровым номером 43:42:000018:196

Обозначение части границ		Горизонтальное проложение (S), м	Описание прохождения части границ	Отметка о наличии земельного спора о местоположении границ земельного участка
от т.	до т.			
1	2	3	4	5
34	35	26,64	—	—
35	н36У	9,06		
н36У	н37У	15,98		
н37У	н38У	6,82		
н38У	н39У	11,28		
н39У	34	13,57		

3. Общие сведения об уточняемом земельном участке с кадастровым номером 43:42:000018:196

№ п/п	Наименование характеристики земельного участка	Значение характеристики
1	2	3
1	2	3

1	2	3
1	Адрес земельного участка	—
	Местоположение земельного участка (при отсутствии присвоенного адреса)	Российская Федерация, Кировская область, Кирово-Чепецк г, Свободы ул, д 43в
	Дополнительные сведения о местоположении земельного участка	Кировская обл, г Кирово-Чепецк, ул Свободы, д 43 в
2	Площадь земельного участка \pm величина погрешности определения площади ($P \pm \Delta P$), м ²	294 \pm 4
3	Формула, примененная для расчета предельной допустимой погрешности определения площади земельного участка (ΔP), м ²	$3,5 * 0,07 * \sqrt{(294)} = 4$
4	Площадь земельного участка согласно сведениям Единого государственного реестра недвижимости ($P_{\text{кад}}$), м ²	274
5	Оценка расхождения P и $P_{\text{кад}}$ ($P - P_{\text{кад}}$), м ²	20
6	Предельный минимальный и максимальный размеры земельного участка ($P_{\text{мин}}$ и $P_{\text{макс}}$), м ²	$P_{\text{мин}} = \text{—}$ $P_{\text{макс}} = \text{—}$
7	Кадастровый или иной номер (обозначение) здания, сооружения, объекта незавершенного строительства, расположенного на земельном участке	—
8	Иные сведения	Аренда. Обременение возникает на основании: Иной документ № ---- В соответствии со ст. 65 Водного кодекса Российской Федерации от 03 июня 2006 года № 74-ФЗ в границах водоохранных зон запрещаются: 1) использование сточных вод в целях повышения почвенного плодородия; 2) размещение кладбищ, скотомогильников, объектов размещения отходов производства и потребления, химических, взрывчатых, токсичных, отравляющих и ядовитых веществ, пунктов захоронения радиоактивных отходов, а также загрязнение территории загрязняющими веществами, предельно допустимые концентрации которых в водах водных объектов рыбохозяйственного значения не установлены; 3) осуществление авиационных мер по борьбе с вредными организмами; 4) движение и стоянка транспортных средств (кроме специальных транспортных средств), за исключением их движения по дорогам и стоянки на дорогах и в специально оборудованных местах, имеющих твердое покрытие; 5) строительство и реконструкция автозаправочных станций, складов горюче-смазочных материалов (за исключением случаев, если автозаправочные станции, склады горюче-смазочных материалов размещены на территориях портов, инфраструктуры внутренних водных путей, в том числе баз (сооружений) для стоянки маломерных судов, объектов органов федеральной службы безопасности), станций технического обслуживания, используемых для технического осмотра и ремонта транспортных средств, осуществление мойки транспортных средств; 6) хранение пестицидов и агрохимикатов (за исключением хранения агрохимикатов в специализированных хранилищах на территориях морских портов за пределами границ прибрежных защитных полос), применение

1	2	3 пестицидов и агрохимикатов; 7) сброс сточных, в том числе дренажных, вод; 8) разведка и добыча общераспространенных полезных ископаемых (за исключением случаев, если разведка и добыча общераспространенных полезных ископаемых осуществляются пользователями недр, осуществляющими разведку и добычу иных видов полезных ископаемых, в границах предоставленных им в соответствии с законодательством Российской Федерации о недрах горных отводов и (или) геологических отводов на основании утвержденного технического проекта в соответствии со статьей 19.1 Закона Российской Федерации от 21 февраля 1992 года N 2395-1 "О недрах").. Учётный номер зоны 43:00-6.251. Обременение возникает на основании: Водный кодекс РФ № 74-ФЗ, документ выдан Государственная Дума РФ. Об утверждении документации "Определение местоположения береговой линии (границы водного объекта) и установлении границ водоохранных зон и границ прибрежных защитных полос (2 этап) р.Вятки от г. Слободского до устья р. Моломы в границах Кировской области" № 180, документ выдан Министерство охраны окружающей среды Кировской области. О внесении изменений в приказ от 10.11.2020 № 180 "Об утверждении документации "Определение местоположения береговой линии (границы водного объекта) и установлении границ водоохранных зон и границ прибрежных защитных полос (2 этап) р.Вятки от г. Слободского до устья р. Моломы в границах Кировской области" № 87, документ выдан Министерство охраны окружающей среды Кировской области В границах водоохранных зон запрещаются: 1. использование сточных вод в целях повышения почвенного плодородия; 2. размещение кладбищ, скотомогильников, объектов размещения отходов производства и потребления, химических, взрывчатых, токсичных, отравляющих и ядовитых веществ, пунктов захоронения радиоактивных отходов, а также загрязнение территории загрязняющими веществами, предельно допустимые концентрации которых в водах водных объектов рыбохозяйственного значения не установлены; 3. осуществление авиационных мер по борьбе с вредными организмами; 4. движение и стоянка транспортных средств (кроме специальных транспортных средств), за исключением их движения по дорогам и стоянки на дорогах и в специально оборудованных местах, имеющих твердое покрытие; 5. строительство и реконструкция автозаправочных станций, складов горюче-смазочных материалов (за исключением случаев, если автозаправочные станции, склады горюче-смазочных материалов размещены на территориях портов, инфраструктуры внутренних водных путей, в том числе баз (сооружений) для стоянки маломерных судов, объектов органов федеральной службы безопасности), станций технического обслуживания, используемых для технического осмотра и ремонта транспортных средств, осуществление мойки транспортных средств; 6. размещение специализированных хранилищ пестицидов и агрохимикатов, применение пестицидов и агрохимикатов; 7. сброс сточных, в том числе дренажных, вод; 8. разведка и добыча общераспространенных полезных ископаемых (за исключением случаев, если разведка и добыча общераспространенных полезных ископаемых осуществляются пользователями недр,
---	---	---

1	2	3
		<p>осуществляющими разведку и добычу иных видов полезных ископаемых, в границах предоставленных им в соответствии с законодательством Российской Федерации о недрах горных отводов и (или) геологических отводов на основании утвержденного технического проекта в соответствии со статьей 19.1 Закона Российской Федерации от 21 февраля 1992 года N 2395-1 "О недрах"); 9. распашка земель; 10. размещение отвалов размываемых грунтов; 11. выпас сельскохозяйственных животных и организация для них летних лагерей, ванн.. Учётный номер зоны 43:00-6.250. Обременение возникает на основании: Водный кодекс РФ № 76-ФЗ, документ выдан Государственная Дума РФ. Об утверждении документации "Определение местоположения береговой линии (границы водного объекта) и установлении границ водоохранных зон и границ прибрежных защитных полос (2 этап) р.Вятки от г. Слободского до устья р. Моломы в границах Кировской области" № 180, документ выдан Министерство охраны окружающей среды Кировской области. О внесении изменений в приказ от 10.11.2020 № 180 "Об утверждении документации "Определение местоположения береговой линии (границы водного объекта) и установлении границ водоохранных зон и границ прибрежных защитных полос (2 этап) р.Вятки от г. Слободского до устья р. Моломы в границах Кировской области" № 87, документ выдан Министерство охраны окружающей среды Кировской области</p>

1. Сведения о характерных точках границы уточняемого земельного участка с кадастровым номером 43:42:000018:200

Зона №		2					
Обозначение характерных точек границ	Существующие координаты, м		Уточненные координаты, м		Метод определения координат	Средняя квадратическая погрешность определения координат характерной точки (Mt), м	Формулы, примененные для расчета средней квадратической погрешности определения координат характерной точки (Mt), м
	X	Y	X	Y			
1	2	3	4	5	6	7	8
107	—	—	579 316,16	2 218 477,09	—	0,07	$\sqrt{(0,05^2 + 0,05^2)} = 0,07$
108	—	—	579 347,44	2 218 492,53			
н109У	—	—	579 345,03	2 218 498,19			
н110У	—	—	579 317,59	2 218 484,28			
н111У	—	—	579 313,25	2 218 481,91			
107	—	—	579 316,16	2 218 477,09			

2. Сведения о частях границ уточняемого земельного участка с кадастровым номером 43:42:000018:200

Обозначение части границ		Горизонтальное проложение (S), м	Описание прохождения части границ	Отметка о наличии земельного спора о местоположении границ земельного участка
от т.	до т.			
1	2	3	4	5
107	108	34,88	—	—
108	н109У	6,15		
н109У	н110У	30,76		
н110У	н111У	4,94		
н111У	107	5,63		

3. Общие сведения об уточняемом земельном участке с кадастровым номером 43:42:000018:200

№ п/п	Наименование характеристики земельного участка	Значение характеристики
1	2	3
1	Адрес земельного участка	—
	Местоположение земельного участка (при отсутствии присвоенного адреса)	Российская Федерация, Кировская область, Кирово-Чепецк г, Свободы ул, д 30
	Дополнительные сведения о местоположении земельного участка	Кировская обл, г Кирово-Чепецк, ул Свободы, д 30
2	Площадь земельного участка ± величина погрешности определения площади ($P \pm \Delta P$), м ²	210 ± 4
3	Формула, примененная для расчета предельной допустимой погрешности определения площади земельного участка (ΔP), м ²	$3,5 * 0,07 * \sqrt{(210)} = 4$
4	Площадь земельного участка согласно сведениям Единого государственного реестра недвижимости ($R_{\text{кад}}$), м ²	227
5	Оценка расхождения P и $R_{\text{кад}}$ ($P - R_{\text{кад}}$), м ²	17
6	Предельный минимальный и максимальный размеры земельного участка ($R_{\text{мин}}$ и $R_{\text{макс}}$), м ²	$R_{\text{мин}} = \text{—}$ $R_{\text{макс}} = \text{—}$
7	Кадастровый или иной номер (обозначение) здания, сооружения, объекта незавершенного строительства, расположенного на земельном участке	—
8	Иные сведения	сдан в аренду. Обременение возникает на основании: Договор аренды № 438 Аренда. Обременение возникает на основании: Иной документ № ----

1. Сведения о характерных точках границы уточняемого земельного участка с кадастровым номером 43:42:000018:310

Зона № 2

Обозначение характерных точек границ	Существующие координаты, м		Уточненные координаты, м		Метод определения координат	Средняя квадратическая погрешность определения координат характерной точки (Mt), м	Формулы, примененные для расчета средней квадратической погрешности определения координат характерной точки (Mt), м
	X	Y	X	Y			
1	2	3	4	5	6	7	8
н53У	—	—	579 437,83	2 218 230,05	—	0,07	$\sqrt{(0,05^2 + 0,05^2)} = 0,07$
н54У	—	—	579 422,16	2 218 221,51			
н55У	—	—	579 398,67	2 218 209,20			
н259У	—	—	579 398,14	2 218 209,49			
н258У	—	—	579 382,55	2 218 237,59			
257	—	—	579 382,98	2 218 237,85			
256	—	—	579 397,24	2 218 247,49			
н255У	—	—	579 401,12	2 218 249,60			
н254У	—	—	579 403,60	2 218 245,05			
н253У	—	—	579 399,62	2 218 242,57			
н252У	—	—	579 401,54	2 218 239,40			
н128У	—	—	579 426,24	2 218 253,57			
н129У	—	—	579 432,59	2 218 240,68			
н53У	—	—	579 437,83	2 218 230,05			

Вырез 1 из 1

н260У	—	—	579 389,65	2 218 230,35	—	0,07	$\sqrt{(0,05^2 + 0,05^2)} = 0,07$
н261У	—	—	579 398,94	2 218 235,60			
н262У	—	—	579 397,81	2 218 237,72			
н263У	—	—	579 388,31	2 218 232,59			
н260У	—	—	579 389,65	2 218 230,35			

2. Сведения о частях границ уточняемого земельного участка с кадастровым номером 43:42:000018:310

Обозначение части границ		Горизонтальное проложение (S), м	Описание прохождения части границ	Отметка о наличии земельного спора о местоположении границ земельного участка
от т.	до т.			
1	2	3	4	5

1	2	3	4	5
н53У	н129У	11,85	—	—
н129У	н128У	14,37		
н128У	н252У	28,48		
н252У	н253У	3,71		
н253У	н254У	4,69		
н254У	н255У	5,18		
н255У	256	4,42		
256	257	17,21		
257	н258У	0,50		
н258У	н259У	32,13		
н259У	н55У	0,60		
н55У	н54У	26,52		
н54У	н53У	17,85		

Вырез 1 из 1

н260У	н261У	10,67	—	—
н261У	н262У	2,40		
н262У	н263У	10,80		
н263У	н260У	2,61		

3. Общие сведения об уточняемом земельном участке с кадастровым номером 43:42:000018:310

№ п/п	Наименование характеристики земельного участка	Значение характеристики
1	2	3
1	Адрес земельного участка	—
	Местоположение земельного участка (при отсутствии присвоенного адреса)	Российская Федерация, Кировская область, Кирово-Чепецк г, Труда ул, д 3
	Дополнительные сведения о местоположении земельного участка	Кировская обл, г Кирово-Чепецк, ул Труда, д 3
2	Площадь земельного участка ± величина погрешности определения площади ($P \pm \Delta P$), м ²	1304 ± 9
3	Формула, примененная для расчета предельной допустимой погрешности определения площади земельного участка (ΔP), м ²	$3,5 * 0,07 * \sqrt{(1304)} = 9$
4	Площадь земельного участка согласно сведениям Единого государственного реестра недвижимости ($P_{\text{кад}}$), м ²	1 104
5	Оценка расхождения P и $P_{\text{кад}}$ ($P - P_{\text{кад}}$), м ²	200

1	2	3
6	Пределный минимальный и максимальный размеры земельного участка (R_{\min} и R_{\max}), m^2	$R_{\min} = \text{—}$ $R_{\max} = \text{—}$
7	Кадастровый или иной номер (обозначение) здания, сооружения, объекта незавершенного строительства, расположенного на земельном участке	43:42:000018:248; 43:42:000000:1231
8	Иные сведения	—

1. Сведения о характерных точках границы уточняемого земельного участка с кадастровым номером _____

Зона № _____

Обозначение характерных точек границ	Существующие координаты, м		Уточненные координаты, м		Метод определения координат	Средняя квадратическая погрешность определения координат характерной точки (M_t), м	Формулы, примененные для расчета средней квадратической погрешности определения координат характерной точки (M_t), м
	X	Y	X	Y			
1	2	3	4	5	6	7	8

2. Сведения о частях границ уточняемого земельного участка с кадастровым номером _____

Обозначение части границ		Горизонтальное проложение (S), м	Описание прохождения части границ	Отметка о наличии земельного спора о местоположении границ земельного участка
от т.	до т.			
1	2	3	4	5

3. Общие сведения об уточняемом земельном участке с кадастровым номером дубль 43:42:000018:78

№ п/п	Наименование характеристики земельного участка	Значение характеристики
1	2	3
1	Адрес земельного участка	—
	Местоположение земельного участка (при отсутствии присвоенного адреса)	Российская Федерация, Кировская область, Кирово-Чепецк г, Свободы ул
	Дополнительные сведения о местоположении земельного участка	Кировская обл, г Кирово-Чепецк, ул Свободы, д 29а
2	Площадь земельного участка \pm величина погрешности определения площади ($P \pm \Delta P$), m^2	0 ± 0
3	Формула, примененная для расчета предельной допустимой погрешности определения площади земельного участка (ΔP), m^2	$3,5 * 0,10 * \sqrt{(0,00)} = 0$
4	Площадь земельного участка согласно сведениям Единого государственного реестра недвижимости ($P_{\text{кад}}$), m^2	466

1	2	3
5	Оценка расхождения Р и Ркад (Р - Ркад), м ²	466
6	Предельный минимальный и максимальный размеры земельного участка (Рмин и Рмакс), м ²	Рмин = — Рмакс = —
7	Кадастровый или иной номер (обозначение) здания, сооружения, объекта незавершенного строительства, расположенного на земельном участке	43:42:000000:1233
8	Иные сведения	<p>В соответствии со ст. 65 Водного кодекса Российской Федерации от 03 июня 2006 года № 74-ФЗ в границах водоохранных зон запрещаются: 1) использование сточных вод в целях повышения почвенного плодородия; 2) размещение кладбищ, скотомогильников, объектов размещения отходов производства и потребления, химических, взрывчатых, токсичных, отравляющих и ядовитых веществ, пунктов захоронения радиоактивных отходов, а также загрязнение территории загрязняющими веществами, предельно допустимые концентрации которых в водах водных объектов рыбохозяйственного значения не установлены; 3) осуществление авиационных мер по борьбе с вредными организмами; 4) движение и стоянка транспортных средств (кроме специальных транспортных средств), за исключением их движения по дорогам и стоянки на дорогах и в специально оборудованных местах, имеющих твердое покрытие; 5) строительство и реконструкция автозаправочных станций, складов горюче-смазочных материалов (за исключением случаев, если автозаправочные станции, склады горюче-смазочных материалов размещены на территориях портов, инфраструктуры внутренних водных путей, в том числе баз (сооружений) для стоянки маломерных судов, объектов органов федеральной службы безопасности), станций технического обслуживания, используемых для технического осмотра и ремонта транспортных средств, осуществление мойки транспортных средств; 6) хранение пестицидов и агрохимикатов (за исключением хранения агрохимикатов в специализированных хранилищах на территориях морских портов за пределами границ прибрежных защитных полос), применение пестицидов и агрохимикатов; 7) сброс сточных, в том числе дренажных, вод; 8) разведка и добыча общераспространенных полезных ископаемых (за исключением случаев, если разведка и добыча общераспространенных полезных ископаемых осуществляются пользователями недр, осуществляющими разведку и добычу иных видов полезных ископаемых, в границах предоставленных им в соответствии с законодательством Российской Федерации о недрах горных отводов и (или) геологических отводов на основании утвержденного технического проекта в соответствии со статьей 19.1 Закона Российской Федерации от 21 февраля 1992 года N 2395-1 "О недрах".. Учётный номер зоны 43:00-6.251. Обременение возникает на основании: Водный кодекс РФ № 74-ФЗ, документ выдан Государственная Дума РФ. Об утверждении документации "Определение местоположения береговой линии (границы водного объекта) и установлении границ водоохранных зон и границ прибрежных защитных полос (2 этап) р.Вятки от г. Слободского до устья р. Моломы в границах Кировской области" № 180,</p>

1	2	3 документ выдан Министерство охраны окружающей среды Кировской области. О внесении изменений в приказ от 10.11.2020 № 180 "Об утверждении документации "Определение местоположения береговой линии (границы водного объекта) и установлении границ водоохранных зон и границ прибрежных защитных полос (2 этап) р.Вятки от г. Слободского до устья р. Моломы в границах Кировской области" № 87, документ выдан Министерство охраны окружающей среды Кировской области В границах водоохранных зон запрещаются: 1. использование сточных вод в целях повышения почвенного плодородия; 2. размещение кладбищ, скотомогильников, объектов размещения отходов производства и потребления, химических, взрывчатых, токсичных, отравляющих и ядовитых веществ, пунктов захоронения радиоактивных отходов, а также загрязнение территории загрязняющими веществами, предельно допустимые концентрации которых в водах водных объектов рыбохозяйственного значения не установлены; 3. осуществление авиационных мер по борьбе с вредными организмами; 4. движение и стоянка транспортных средств (кроме специальных транспортных средств), за исключением их движения по дорогам и стоянки на дорогах и в специально оборудованных местах, имеющих твердое покрытие; 5. строительство и реконструкция автозаправочных станций, складов горюче-смазочных материалов (за исключением случаев, если автозаправочные станции, склады горюче-смазочных материалов размещены на территориях портов, инфраструктуры внутренних водных путей, в том числе баз (сооружений) для стоянки маломерных судов, объектов органов федеральной службы безопасности), станций технического обслуживания, используемых для технического осмотра и ремонта транспортных средств, осуществление мойки транспортных средств; 6. размещение специализированных хранилищ пестицидов и агрохимикатов, применение пестицидов и агрохимикатов; 7. сброс сточных, в том числе дренажных, вод; 8. разведка и добыча общераспространенных полезных ископаемых (за исключением случаев, если разведка и добыча общераспространенных полезных ископаемых осуществляются пользователями недр, осуществляющими разведку и добычу иных видов полезных ископаемых, в границах предоставленных им в соответствии с законодательством Российской Федерации о недрах горных отводов и (или) геологических отводов на основании утвержденного технического проекта в соответствии со статьей 19.1 Закона Российской Федерации от 21 февраля 1992 года N 2395-1 "О недрах"); 9. распашка земель; 10. размещение отвалов размываемых грунтов; 11. выпас сельскохозяйственных животных и организация для них летних лагерей, ванн.. Учётный номер зоны 43:00-6.250. Обременение возникает на основании: Водный кодекс РФ № 76-ФЗ, документ выдан Государственная Дума РФ. Об утверждении документации "Определение местоположения береговой линии (границы водного объекта) и установлении границ водоохранных зон и границ прибрежных защитных полос (2 этап) р.Вятки от г. Слободского до устья р. Моломы в границах Кировской области" № 180, документ выдан Министерство охраны окружающей среды Кировской области. О внесении изменений в приказ от 10.11.2020 № 180 "Об утверждении документации "Определение
---	---	---

1	2	3 местоположения береговой линии (границы водного объекта) и установлении границ водоохранных зон и границ прибрежных защитных полос (2 этап) р.Вятки от г. Слободского до устья р. Моломы в границах Кировской области" № 87, документ выдан Министерство охраны окружающей среды Кировской области
---	---	---

Сведения об образуемых земельных участках

1. Сведения о характерных точках границ образуемых земельных участков

Обозначение земельного участка _____

Зона № _____

Обозначение характерных точек границ	Координаты, м		Метод определения координат	Средняя квадратическая погрешность определения координат характерной точки (Mt), м	Формулы, примененные для расчета средней квадратической погрешности определения координат характерной точки (Mt), м
	X	Y			
1	2	3	4	5	6

2. Сведения о частях границ образуемых земельных участков

Обозначение земельного участка _____

Обозначение части границ		Горизонтальное проложение (S), м	Описание прохождения части границ	Отметка о наличии земельного спора о местоположении границ земельного участка
от т.	до т.			
1	2	3	4	5

3. Общие сведения об образуемых земельных участках

Обозначение земельного участка _____

№ п/п	Наименование характеристики земельного участка	Значение характеристики
1	2	3
1	Адрес земельного участка	
2	Категория земель	
3	Вид разрешенного использования	
4	Площадь земельного участка ± величина погрешности определения площади ($P \pm \Delta P$), м ²	
5	Формула, примененная для расчета предельной допустимой погрешности определения площади земельного участка (ΔP), м ²	
6	Предельный минимальный и максимальный размеры земельного участка (P _{мин}) и (P _{макс}), м ²	P _{мин} = P _{макс} =
7	Кадастровый или иной номер (обозначение) здания, сооружения, объекта незавершенного строительства, расположенного на земельном участке	

1	2	3
8	Кадастровые номера исходных земельных участков	
	Иное	
9	Иные сведения	
4. Сведения о земельных участках, посредством которых обеспечивается доступ (проход или проезд от земельных участков общего пользования) к образуемым земельным участкам		
№ п/п	Кадастровый номер или обозначение земельного участка, для которого обеспечивается доступ	Кадастровый номер или обозначение земельного участка, посредством которого обеспечивается доступ
1	2	3

**Сведения об уточняемых земельных участках,
необходимые для исправления реестровых ошибок в сведениях о местоположении их границ**

1. Сведения о характерных точках границы уточняемого земельного участка с кадастровым номером 43:42:000018:230

Зона № 2

Обозначение характерных точек границ	Существующие координаты, м		Уточненные координаты, м		Метод определения координат	Средняя квадратическая погрешность определения координат характерной точки (Mt), м	Формулы, примененные для расчета средней квадратической погрешности определения координат характерной точки (Mt), м
	X	Y	X	Y			
1	2	3	4	5	6	7	8
н313У	—	—	579 420,59	2 218 404,67	—	0,07	$\sqrt{(0,05^2 + 0,05^2)} = 0,07$
н314У	—	—	579 425,04	2 218 394,68			
н279У	—	—	579 447,29	2 218 403,81			
н282У	—	—	579 438,50	2 218 421,36			
н315У	—	—	579 425,56	2 218 415,19			
н316У	—	—	579 424,67	2 218 416,76			
н317У	—	—	579 413,67	2 218 410,60			
н318У	—	—	579 418,08	2 218 403,00			
н313У	—	—	579 420,59	2 218 404,67			

2. Сведения о частях границ уточняемого земельного участка с кадастровым номером 43:42:000018:230

Обозначение части границ		Горизонтальное проложение (S), м	Описание прохождения части границ	Отметка о наличии земельного спора о местоположении границ земельного участка
от т.	до т.			
1	2	3	4	5
н313У	н314У	10,94	—	—
н314У	н279У	24,05		
н279У	н282У	19,63		
н282У	н315У	14,34		
н315У	н316У	1,80		
н316У	н317У	12,61		
н317У	н318У	8,79		
н318У	н313У	3,01		

3. Характеристики уточняемого земельного участка с кадастровым номером <u>43:42:000018:230</u>		
№ п/п	Наименование характеристики земельного участка	Значение характеристики
1	2	3
1	Площадь земельного участка ± величина погрешности определения площади ($P \pm \Delta P$), м ²	490 ± 5
2	Формула, примененная для расчета предельной допустимой погрешности определения площади земельного участка (ΔP), м ²	$3,5 * 0,07 * \sqrt{(490)} = 5$
3	Иные сведения	<p>В соответствии со ст. 65 Водного кодекса Российской Федерации от 03 июня 2006 года № 74-ФЗ в границах водоохранных зон запрещаются: 1) использование сточных вод в целях повышения почвенного плодородия; 2) размещение кладбищ, скотомогильников, объектов размещения отходов производства и потребления, химических, взрывчатых, токсичных, отравляющих и ядовитых веществ, пунктов захоронения радиоактивных отходов, а также загрязнение территории загрязняющими веществами, предельно допустимые концентрации которых в водах водных объектов рыбохозяйственного значения не установлены; 3) осуществление авиационных мер по борьбе с вредными организмами; 4) движение и стоянка транспортных средств (кроме специальных транспортных средств), за исключением их движения по дорогам и стоянки на дорогах и в специально оборудованных местах, имеющих твердое покрытие; 5) строительство и реконструкция автозаправочных станций, складов горюче-смазочных материалов (за исключением случаев, если автозаправочные станции, склады горюче-смазочных материалов размещены на территориях портов, инфраструктуры внутренних водных путей, в том числе баз (сооружений) для стоянки маломерных судов, объектов органов федеральной службы безопасности), станций технического обслуживания, используемых для технического осмотра и ремонта транспортных средств, осуществление мойки транспортных средств; 6) хранение пестицидов и агрохимикатов (за исключением хранения агрохимикатов в специализированных хранилищах на территориях морских портов за пределами границ прибрежных защитных полос), применение пестицидов и агрохимикатов; 7) сброс сточных, в том числе дренажных, вод; 8) разведка и добыча общераспространенных полезных ископаемых (за исключением случаев, если разведка и добыча общераспространенных полезных ископаемых осуществляются пользователями недр, осуществляющими разведку и добычу иных видов полезных ископаемых, в границах предоставленных им в соответствии с законодательством Российской Федерации о недрах горных отводов и (или) геологических отводов на основании утвержденного технического проекта в соответствии со статьей 19.1 Закона Российской Федерации от 21 февраля 1992 года N 2395-1 "О недрах").. Учётный номер зоны 43:00-6.251. Обременение возникает на основании: Водный кодекс РФ № 74-ФЗ, документ выдан Государственная Дума РФ. Об утверждении документации "Определение местоположения береговой линии (границы водного объекта) и установлении границ водоохранных зон и границ прибрежных защитных полос (2 этап) р.Вятки от г. Слободского до устья р. Моломы в границах Кировской области" № 180, документ выдан</p>

1	2	3 Министерство охраны окружающей среды Кировской области. О внесении изменений в приказ от 10.11.2020 № 180 "Об утверждении документации "Определение местоположения береговой линии (границы водного объекта) и установлении границ водоохранных зон и границ прибрежных защитных полос (2 этап) р.Вятки от г. Слободского до устья р. Моломы в границах Кировской области" № 87, документ выдан Министерством охраны окружающей среды Кировской области В границах водоохранных зон запрещаются: 1. использование сточных вод в целях повышения почвенного плодородия; 2. размещение кладбищ, скотомогильников, объектов размещения отходов производства и потребления, химических, взрывчатых, токсичных, отравляющих и ядовитых веществ, пунктов захоронения радиоактивных отходов, а также загрязнение территории загрязняющими веществами, предельно допустимые концентрации которых в водах водных объектов рыбохозяйственного значения не установлены; 3. осуществление авиационных мер по борьбе с вредными организмами; 4. движение и стоянка транспортных средств (кроме специальных транспортных средств), за исключением их движения по дорогам и стоянки на дорогах и в специально оборудованных местах, имеющих твердое покрытие; 5. строительство и реконструкция автозаправочных станций, складов горюче-смазочных материалов (за исключением случаев, если автозаправочные станции, склады горюче-смазочных материалов размещены на территориях портов, инфраструктуры внутренних водных путей, в том числе баз (сооружений) для стоянки маломерных судов, объектов органов федеральной службы безопасности), станций технического обслуживания, используемых для технического осмотра и ремонта транспортных средств, осуществление мойки транспортных средств; 6. размещение специализированных хранилищ пестицидов и агрохимикатов, применение пестицидов и агрохимикатов; 7. сброс сточных, в том числе дренажных, вод; 8. разведка и добыча общераспространенных полезных ископаемых (за исключением случаев, если разведка и добыча общераспространенных полезных ископаемых осуществляются пользователями недр, осуществляющими разведку и добычу иных видов полезных ископаемых, в границах предоставленных им в соответствии с законодательством Российской Федерации о недрах горных отводов и (или) геологических отводов на основании утвержденного технического проекта в соответствии со статьей 19.1 Закона Российской Федерации от 21 февраля 1992 года N 2395-1 "О недрах"); 9. распашка земель; 10. размещение отвалов размываемых грунтов; 11. выпас сельскохозяйственных животных и организация для них летних лагерей, ванн.. Учётный номер зоны 43:00-6.250. Обременение возникает на основании: Водный кодекс РФ № 76-ФЗ, документ выдан Государственная Дума РФ. Об утверждении документации "Определение местоположения береговой линии (границы водного объекта) и установлении границ водоохранных зон и границ прибрежных защитных полос (2 этап) р.Вятки от г. Слободского до устья р. Моломы в границах Кировской области" № 180, документ выдан Министерством охраны окружающей среды Кировской области. О внесении изменений в приказ от 10.11.2020 № 180 "Об утверждении документации "Определение местоположения береговой линии (границы водного объекта) и установлении границ водоохранных зон и границ прибрежных защитных полос (2 этап) р.Вятки от г. Слободского до устья р. Моломы в границах Кировской области" № 87, документ выдан Министерством охраны окружающей среды Кировской области
---	---	--

1. Сведения о характерных точках границы уточняемого земельного участка с кадастровым номером 43:42:000018:231

Зона № <u>2</u>							
Обозначение характерных точек границ	Существующие координаты, м		Уточненные координаты, м		Метод определения координат	Средняя квадратическая погрешность определения координат характерной точки (Mt), м	Формулы, примененные для расчета средней квадратической погрешности определения координат характерной точки (Mt), м
	X	Y	X	Y			
1	2	3	4	5	6	7	8
н279У	—	—	579 447,29	2 218 403,81	—	0,07	$\sqrt{(0,05^2 + 0,05^2)} = 0,07$
н280У	—	—	579 468,59	2 218 412,53			
н281У	—	—	579 460,00	2 218 431,62			
н282У	—	—	579 438,50	2 218 421,36			
н279У	—	—	579 447,29	2 218 403,81			

2. Сведения о частях границ уточняемого земельного участка с кадастровым номером 43:42:000018:231

Обозначение части границ		Горизонтальное проложение (S), м	Описание прохождения части границ	Отметка о наличии земельного спора о местоположении границ земельного участка
от т.	до т.			
1	2	3	4	5
н279У	н280У	23,02	—	—
н280У	н281У	20,93		
н281У	н282У	23,82		
н282У	н279У	19,63		

3. Характеристики уточняемого земельного участка с кадастровым номером 43:42:000018:231

№ п/п	Наименование характеристики земельного участка	Значение характеристики
1	2	3
1	Площадь земельного участка ± величина погрешности определения площади ($P \pm \Delta P$), м ²	475 ± 5
2	Формула, примененная для расчета предельной допустимой погрешности определения площади земельного участка (ΔP), м ²	$3,5 * 0,07 * \sqrt{(475)} = 5$
3	Иные сведения	В соответствии со ст. 65 Водного кодекса Российской Федерации от 03 июня 2006 года № 74-ФЗ в границах водоохранных зон запрещаются: 1) использование сточных вод в целях повышения почвенного плодородия; 2) размещение кладбищ, скотомогильников, объектов размещения

1	2	<p style="text-align: center;">3</p> <p>отходов производства и потребления, химических, взрывчатых, токсичных, отравляющих и ядовитых веществ, пунктов захоронения радиоактивных отходов, а также загрязнение территории загрязняющими веществами, предельно допустимые концентрации которых в водах водных объектов рыбохозяйственного значения не установлены; 3) осуществление авиационных мер по борьбе с вредными организмами; 4) движение и стоянка транспортных средств (кроме специальных транспортных средств), за исключением их движения по дорогам и стоянки на дорогах и в специально оборудованных местах, имеющих твердое покрытие; 5) строительство и реконструкция автозаправочных станций, складов горюче-смазочных материалов (за исключением случаев, если автозаправочные станции, склады горюче-смазочных материалов размещены на территориях портов, инфраструктуры внутренних водных путей, в том числе баз (сооружений) для стоянки маломерных судов, объектов органов федеральной службы безопасности), станций технического обслуживания, используемых для технического осмотра и ремонта транспортных средств, осуществление мойки транспортных средств; 6) хранение пестицидов и агрохимикатов (за исключением хранения агрохимикатов в специализированных хранилищах на территориях морских портов за пределами границ прибрежных защитных полос), применение пестицидов и агрохимикатов; 7) сброс сточных, в том числе дренажных, вод; 8) разведка и добыча общераспространенных полезных ископаемых (за исключением случаев, если разведка и добыча общераспространенных полезных ископаемых осуществляются пользователями недр, осуществляющими разведку и добычу иных видов полезных ископаемых, в границах предоставленных им в соответствии с законодательством Российской Федерации о недрах горных отводов и (или) геологических отводов на основании утвержденного технического проекта в соответствии со статьей 19.1 Закона Российской Федерации от 21 февраля 1992 года N 2395-1 "О недрах").. Учётный номер зоны 43:00-6.251. Обременение возникает на основании: Водный кодекс РФ № 74-ФЗ, документ выдан Государственная Дума РФ. Об утверждении документации "Определение местоположения береговой линии (границы водного объекта) и установлении границ водоохранных зон и границ прибрежных защитных полос (2 этап) р.Вятки от г. Слободского до устья р. Моломы в границах Кировской области" № 180, документ выдан Министерство охраны окружающей среды Кировской области. О внесении изменений в приказ от 10.11.2020 № 180 "Об утверждении документации "Определение местоположения береговой линии (границы водного объекта) и установлении границ водоохранных зон и границ прибрежных защитных полос (2 этап) р.Вятки от г. Слободского до устья р. Моломы в границах Кировской области" № 87, документ выдан Министерство охраны окружающей среды Кировской области В границах водоохранных зон запрещаются: 1. использование сточных вод в целях повышения почвенного плодородия; 2. размещение кладбищ, скотомогильников, объектов размещения отходов производства и потребления, химических, взрывчатых, токсичных, отравляющих и ядовитых веществ, пунктов захоронения радиоактивных отходов, а также загрязнение территории загрязняющими веществами, предельно допустимые концентрации которых в водах водных объектов рыбохозяйственного значения не установлены; 3. осуществление авиационных мер по борьбе с вредными организмами; 4. движение и стоянка транспортных средств (кроме</p>
---	---	---

1	2	<p style="text-align: center;">3</p> <p>специальных транспортных средств), за исключением их движения по дорогам и стоянки на дорогах и в специально оборудованных местах, имеющих твердое покрытие; 5. строительство и реконструкция автозаправочных станций, складов горюче-смазочных материалов (за исключением случаев, если автозаправочные станции, склады горюче-смазочных материалов размещены на территориях портов, инфраструктуры внутренних водных путей, в том числе баз (сооружений) для стоянки маломерных судов, объектов органов федеральной службы безопасности), станций технического обслуживания, используемых для технического осмотра и ремонта транспортных средств, осуществление мойки транспортных средств; 6. размещение специализированных хранилищ пестицидов и агрохимикатов, применение пестицидов и агрохимикатов; 7. сброс сточных, в том числе дренажных, вод; 8. разведка и добыча общераспространенных полезных ископаемых (за исключением случаев, если разведка и добыча общераспространенных полезных ископаемых осуществляются пользователями недр, осуществляющими разведку и добычу иных видов полезных ископаемых, в границах предоставленных им в соответствии с законодательством Российской Федерации о недрах горных отводов и (или) геологических отводов на основании утвержденного технического проекта в соответствии со статьей 19.1 Закона Российской Федерации от 21 февраля 1992 года N 2395-1 "О недрах"); 9. распашка земель; 10. размещение отвалов размываемых грунтов; 11. выпас сельскохозяйственных животных и организация для них летних лагерей, ванн.. Учётный номер зоны 43:00-6.250. Обременение возникает на основании: Водный кодекс РФ № 76-ФЗ, документ выдан Государственная Дума РФ. Об утверждении документации "Определение местоположения береговой линии (границы водного объекта) и установлении границ водоохранных зон и границ прибрежных защитных полос (2 этап) р.Вятки от г. Слободского до устья р. Моломы в границах Кировской области" № 180, документ выдан Министерство охраны окружающей среды Кировской области. О внесении изменений в приказ от 10.11.2020 № 180 "Об утверждении документации "Определение местоположения береговой линии (границы водного объекта) и установлении границ водоохранных зон и границ прибрежных защитных полос (2 этап) р.Вятки от г. Слободского до устья р. Моломы в границах Кировской области" № 87, документ выдан Министерство охраны окружающей среды Кировской области</p>
---	---	---

Описание местоположения здания, сооружения, объекта незавершенного строительства на земельном участке

1. Сведения о характерных точках контура

вид объекта недвижимости (здание, сооружение, объект незавершенного строительства) _____

кадастровый номер (обозначение) 43:42:000018:235

Зона № _____ 2 _____

Номер контура	Номера характерных точек контура	Существующие			Уточненные			Метод определения координат	Средняя квадратическая погрешность определения координат характерной точки (Mt), м	Формулы, примененные для расчета средней квадратической погрешности определения координат характерной точки (Mt), м
		координаты, м		R, м	координаты, м		R, м			
		X	Y		X	Y				
1	2	3	4	5	6	7	8	9	10	11
—	—	—	—	—	—	—	—	—	—	—
—	—	—	—	—	—	—	—	—	—	—
—	—	—	—	—	—	—	—	—	—	—
—	—	—	—	—	—	—	—	—	—	—
—	—	—	—	—	—	—	—	—	—	—
—	—	—	—	—	—	—	—	—	—	—
—	—	—	—	—	—	—	—	—	—	—
—	—	—	—	—	—	—	—	—	—	—

2. Характеристики здания, сооружения, объекта незавершенного строительства с кадастровым номером (обозначением) 43:42:000018:235

№ п/п	Наименование характеристики	Значение характеристики
1	2	3
1	Вид объекта недвижимости	Здание
2	Ранее присвоенный государственный учетный номер здания, сооружения, объекта незавершенного строительства (кадастровый, инвентарный или условный номер)	Инвентарный номер 909, Инвентарный номер 909/5
3	Кадастровый номер земельного участка (земельных участков), в границах которого (которых) расположено здание, сооружение, объект незавершенного строительства	43:42:000018:147

1	2	3
4	Номер кадастрового квартала (кадастровых кварталов), в пределах которого (которых) расположено здание, сооружение, объекта незавершенного строительства	43:42:000018
5	Адрес здания, сооружения, объекта незавершенного строительства	—
	Местоположение здания, сооружения, объекта незавершенного строительства	Российская Федерация, Кировская область, Кирово-Чепецк г, Труда ул, д 7
	Дополнительные сведения о местоположении	—
6	Иные сведения	—

1. Сведения о характерных точках контура

вид объекта недвижимости (здание, сооружение, объект незавершенного строительства)

кадастровый номер (обозначение) 43:42:000018:236

Зона № 2

Номер контура	Номера характерных точек контура	Существующие			Уточненные			Метод определения координат	Средняя квадратическая погрешность определения координат характерной точки (Mt), м	Формулы, примененные для расчета средней квадратической погрешности определения координат характерной точки (Mt), м
		координаты, м		R, м	координаты, м		R, м			
		X	Y		X	Y				
1	2	3	4	5	6	7	8	9	10	11
—	—	—	—	—	—	—	—	—	—	—
—	—	—	—	—	—	—	—	—	—	—
—	—	—	—	—	—	—	—	—	—	—
—	—	—	—	—	—	—	—	—	—	—

2. Характеристики здания, сооружения, объекта незавершенного строительства с кадастровым номером (обозначением) 43:42:000018:236

№ п/п	Наименование характеристики	Значение характеристики
1	2	3
1	Вид объекта недвижимости	Здание
2	Ранее присвоенный государственный учетный номер здания, сооружения, объекта незавершенного строительства (кадастровый, инвентарный или условный номер)	Инвентарный номер 911

1	2	3
3	Кадастровый номер земельного участка (земельных участков), в границах которого (которых) расположено здание, сооружение, объект незавершенного строительства	43:42:000018:148
4	Номер кадастрового квартала (кадастровых кварталов), в пределах которого (которых) расположено здание, сооружение, объекта незавершенного строительства	43:42:000018
5	Адрес здания, сооружения, объекта незавершенного строительства	—
	Местоположение здания, сооружения, объекта незавершенного строительства	Российская Федерация, Кировская область, Кирово-Чепецк г, Труда ул, д 9
	Дополнительные сведения о местоположении	—
6	Иные сведения	—

1. Сведения о характерных точках контура

вид объекта недвижимости (здание, сооружение, объект незавершенного строительства)

кадастровый номер (обозначение) 43:42:000018:240

Зона № 2

Номер контура	Номера характерных точек контура	Существующие			Уточненные			Метод определения координат	Средняя квадратическая погрешность определения координат характерной точки (Mt), м	Формулы, примененные для расчета средней квадратической погрешности определения координат характерной точки (Mt), м
		координаты, м		R, м	координаты, м		R, м			
		X	Y		X	Y				
1	2	3	4	5	6	7	8	9	10	11
—	—	—	—	—	—	—	—	—	—	—
	—	—	—	—	—	—	—			
	—	—	—	—	—	—	—			
	—	—	—	—	—	—	—			
	—	—	—	—	—	—	—			

2. Характеристики здания, сооружения, объекта незавершенного строительства с кадастровым номером (обозначением) 43:42:000018:240

№ п/п	Наименование характеристики	Значение характеристики
1	2	3
1	Вид объекта недвижимости	Здание

2. Характеристики здания, сооружения, объекта незавершенного строительства с кадастровым номером (обозначением) 43:42:000018:241

№ п/п	Наименование характеристики	Значение характеристики
1	2	3
1	Вид объекта недвижимости	Здание
2	Ранее присвоенный государственный учетный номер здания, сооружения, объекта незавершенного строительства (кадастровый, инвентарный или условный номер)	Инвентарный номер 839/05, Инвентарный номер 839/05/А,А1, Кадастровый номер 43:42:000018:0227:839/05/А,А1
3	Кадастровый номер земельного участка (земельных участков), в границах которого (которых) расположено здание, сооружение, объект незавершенного строительства	43:42:000018:227
4	Номер кадастрового квартала (кадастровых кварталов), в пределах которого (которых) расположено здание, сооружение, объекта незавершенного строительства	43:42:000018
5	Адрес здания, сооружения, объекта незавершенного строительства	—
	Местоположение здания, сооружения, объекта незавершенного строительства	Российская Федерация, Кировская область, Кирово-Чепецк г, Свободы ул, д 30
	Дополнительные сведения о местоположении	—
6	Иные сведения	—

1. Сведения о характерных точках контура

вид объекта недвижимости (здание, сооружение, объект незавершенного строительства)

кадастровый номер (обозначение) 43:42:000018:245

Зона № 2

Номер контура	Номера характерных точек контура	Существующие			Уточненные			Метод определения координат	Средняя квадратическая погрешность определения координат характерной точки (Mt), м	Формулы, примененные для расчета средней квадратической погрешности определения координат характерной точки (Mt), м
		координаты, м		R, м	координаты, м		R, м			
		X	Y		X	Y				
1	2	3	4	5	6	7	8	9	10	11
43:42:000018:245(1)										
43:42:000018:245(1)	13523	—	—	—	579 359,60	2 218 523,66	—	—	—	—

1	2	3	4	5	6	7	8	9	10	11
43:42:00 0018:24 5(1)	13524	—	—	—	579 363,15	2 218 517,34	—	—	—	—
	13525	—	—	—	579 366,68	2 218 519,32	—			
	13526	—	—	—	579 363,13	2 218 525,64	—			
	13523	—	—	—	579 359,60	2 218 523,66	—			

43:42:000018:245(2)

43:42:00 0018:24 5(2)	13519	—	—	—	579 354,94	2 218 521,04	—	—	—	—
	13520	—	—	—	579 358,49	2 218 514,72	—			
	13521	—	—	—	579 366,68	2 218 519,32	—			
	13522	—	—	—	579 363,13	2 218 525,64	—			
	13519	—	—	—	579 354,94	2 218 521,04	—			

2. Характеристики здания, сооружения, объекта незавершенного строительства с кадастровым номером (обозначением) 43:42:000018:245

№ п/п	Наименование характеристики	Значение характеристики
1	2	3
1	Вид объекта недвижимости	Здание
2	Ранее присвоенный государственный учетный номер здания, сооружения, объекта незавершенного строительства (кадастровый, инвентарный или условный номер)	Инвентарный номер 845, Кадастровый номер 43:42:000018:0084:845/05/А; 43:42:010118:0085:845/05/А

1	2	3	4	5	6	7	8	9	10	11
—	—	—	—	—	—	—	—	—	—	—
—	—	—	—	—	—	—	—	—	—	—
—	—	—	—	—	—	—	—	—	—	—
—	—	—	—	—	—	—	—	—	—	—
—	—	—	—	—	—	—	—	—	—	—

2. Характеристики здания, сооружения, объекта незавершенного строительства с кадастровым номером (обозначением) 43:42:000018:246

№ п/п	Наименование характеристики	Значение характеристики
1	2	3
1	Вид объекта недвижимости	Здание
2	Ранее присвоенный государственный учетный номер здания, сооружения, объекта незавершенного строительства (кадастровый, инвентарный или условный номер)	Инвентарный номер 834, Инвентарный номер 834/05
3	Кадастровый номер земельного участка (земельных участков), в границах которого (которых) расположено здание, сооружение, объект незавершенного строительства	43:42:000018:166, 43:42:000018:167
4	Номер кадастрового квартала (кадастровых кварталов), в пределах которого (которых) расположено здание, сооружение, объекта незавершенного строительства	43:42:000018
5	Адрес здания, сооружения, объекта незавершенного строительства	—
	Местоположение здания, сооружения, объекта незавершенного строительства	Российская Федерация, Кировская область, Кирово-Чепецк г, Свободы ул, д 27а
	Дополнительные сведения о местоположении	—
6	Иные сведения	—

1. Сведения о характерных точках контура

вид объекта недвижимости (здание, сооружение, объект незавершенного строительства) _____

кадастровый номер (обозначение) 43:42:000018:247

Зона № 2

Номер контура	Номера характерных точек контура	Существующие			Уточненные			Метод определения координат	Средняя квадратическая погрешность определения координат характерной точки (Mt), м	Формулы, примененные для расчета средней квадратической погрешности определения координат характерной точки (Mt), м
		координаты, м		R, м	координаты, м		R, м			
		X	Y		X	Y				
1	2	3	4	5	6	7	8	9	10	11
—	—	—	—	—	—	—	—	—	—	—
—	—	—	—	—	—	—	—			
—	—	—	—	—	—	—	—			
—	—	—	—	—	—	—	—			
—	—	—	—	—	—	—	—			
—	—	—	—	—	—	—	—			
—	—	—	—	—	—	—	—			
—	—	—	—	—	—	—	—			
—	—	—	—	—	—	—	—			
—	—	—	—	—	—	—	—			
—	—	—	—	—	—	—	—			
—	—	—	—	—	—	—	—			
—	—	—	—	—	—	—	—			

2. Характеристики здания, сооружения, объекта незавершенного строительства с кадастровым номером (обозначением) 43:42:000018:247

№ п/п	Наименование характеристики	Значение характеристики
1	2	3
1	Вид объекта недвижимости	Здание
2	Ранее присвоенный государственный учетный номер здания, сооружения, объекта незавершенного строительства (кадастровый, инвентарный или условный номер)	Инвентарный номер 33:407:001:005383710, Инвентарный номер 848

1	2	3
3	Кадастровый номер земельного участка (земельных участков), в границах которого (которых) расположено здание, сооружение, объект незавершенного строительства	43:42:000018:142
4	Номер кадастрового квартала (кадастровых кварталов), в пределах которого (которых) расположено здание, сооружение, объекта незавершенного строительства	43:42:000018
5	Адрес здания, сооружения, объекта незавершенного строительства	—
	Местоположение здания, сооружения, объекта незавершенного строительства	Российская Федерация, Кировская область, Кирово-Чепецк г, Свободы ул, д 35а
	Дополнительные сведения о местоположении	—
6	Иные сведения	—

1. Сведения о характерных точках контура

вид объекта недвижимости (здание, сооружение, объект незавершенного строительства)

кадастровый номер (обозначение) 43:42:000018:248

Зона № 2

Номер контура	Номера характерных точек контура	Существующие			Уточненные			Метод определения координат	Средняя квадратическая погрешность определения координат характерной точки (Mt), м	Формулы, примененные для расчета средней квадратической погрешности определения координат характерной точки (Mt), м
		координаты, м		R, м	координаты, м		R, м			
		X	Y		X	Y				
1	2	3	4	5	6	7	8	9	10	11
—	—	—	—	—	—	—	—	—	—	—
	—	—	—	—	—	—	—			
	—	—	—	—	—	—	—			
	—	—	—	—	—	—	—			
	—	—	—	—	—	—	—			

2. Характеристики здания, сооружения, объекта незавершенного строительства с кадастровым номером (обозначением) 43:42:000018:248

№ п/п	Наименование характеристики	Значение характеристики
1	2	3
1	Вид объекта недвижимости	Здание

1	2	3	4	5	6	7	8	9	10	11
—	—	—	—	—	—	—	—	—	—	—
—	—	—	—	—	—	—	—	—	—	—
—	—	—	—	—	—	—	—	—	—	—
—	—	—	—	—	—	—	—	—	—	—
—	—	—	—	—	—	—	—	—	—	—
—	—	—	—	—	—	—	—	—	—	—
—	—	—	—	—	—	—	—	—	—	—
—	—	—	—	—	—	—	—	—	—	—

2. Характеристики здания, сооружения, объекта незавершенного строительства с кадастровым номером (обозначением) 43:42:000018:251

№ п/п	Наименование характеристики	Значение характеристики
1	2	3
1	Вид объекта недвижимости	Здание
2	Ранее присвоенный государственный учетный номер здания, сооружения, объекта незавершенного строительства (кадастровый, инвентарный или условный номер)	Инвентарный номер 33:407:001:005394430, Инвентарный номер 823, Кадастровый номер 43:42:000018:0040:33:407:001:005384430:0100
3	Кадастровый номер земельного участка (земельных участков), в границах которого (которых) расположено здание, сооружение, объект незавершенного строительства	43:42:000018:39, 43:42:000018:40
4	Номер кадастрового квартала (кадастровых кварталов), в пределах которого (которых) расположено здание, сооружение, объекта незавершенного строительства	43:42:000018
5	Адрес здания, сооружения, объекта незавершенного строительства	—
	Местоположение здания, сооружения, объекта незавершенного строительства	Российская Федерация, Кировская область, Кирово-Чепецк г, Свободы ул, д 22
	Дополнительные сведения о местоположении	—
6	Иные сведения	—

1. Сведения о характерных точках контура

вид объекта недвижимости (здание, сооружение, объект незавершенного строительства)

кадастровый номер (обозначение) 43:42:000018:252

Зона № 2

Номер контура	Номера характерных точек контура	Существующие			Уточненные			Метод определения координат	Средняя квадратическая погрешность определения координат характерной точки (Mt), м	Формулы, примененные для расчета средней квадратической погрешности определения координат характерной точки (Mt), м
		координаты, м		R, м	координаты, м		R, м			
		X	Y		X	Y				
1	2	3	4	5	6	7	8	9	10	11
—	—	—	—	—	—	—	—	—	—	—
—	—	—	—	—	—	—	—	—	—	—
—	—	—	—	—	—	—	—	—	—	—
—	—	—	—	—	—	—	—	—	—	—
—	—	—	—	—	—	—	—	—	—	—

2. Характеристики здания, сооружения, объекта незавершенного строительства с кадастровым номером (обозначением) 43:42:000018:252

№ п/п	Наименование характеристики	Значение характеристики
1	2	3
1	Вид объекта недвижимости	Здание
2	Ранее присвоенный государственный учетный номер здания, сооружения, объекта незавершенного строительства (кадастровый, инвентарный или условный номер)	Инвентарный номер 33:407:001:017078820, Кадастровый номер 43:42:000018:232:33:407:001:017078820:0100, Инвентарный номер 865
3	Кадастровый номер земельного участка (земельных участков), в границах которого (которых) расположено здание, сооружение, объект незавершенного строительства	43:42:000018:232
4	Номер кадастрового квартала (кадастровых кварталов), в пределах которого (которых) расположено здание, сооружение, объекта незавершенного строительства	43:42:000018

1	2	3
5	Адрес здания, сооружения, объекта незавершенного строительства	—
	Местоположение здания, сооружения, объекта незавершенного строительства	Российская Федерация, Кировская область, Кирово-Чепецк г, Свободы ул, д 43б
	Дополнительные сведения о местоположении	—
6	Иные сведения	—

1. Сведения о характерных точках контура

вид объекта недвижимости (здание, сооружение, объект незавершенного строительства)

кадастровый номер (обозначение) 43:42:000018:253

Зона № 2

Номер контура	Номера характерных точек контура	Существующие			Уточненные			Метод определения координат	Средняя квадратическая погрешность определения координат характерной точки (Mt), м	Формулы, примененные для расчета средней квадратической погрешности определения координат характерной точки (Mt), м
		координаты, м		R, м	координаты, м		R, м			
		X	Y		X	Y				
1	2	3	4	5	6	7	8	9	10	11
—	—	—	—	—	—	—	—	—	—	—
	—	—	—	—	—	—	—			
	—	—	—	—	—	—	—			
	—	—	—	—	—	—	—			
	—	—	—	—	—	—	—			
	—	—	—	—	—	—	—			
	—	—	—	—	—	—	—			
	—	—	—	—	—	—	—			
	—	—	—	—	—	—	—			

2. Характеристики здания, сооружения, объекта незавершенного строительства с кадастровым номером (обозначением) 43:42:000018:253

№ п/п	Наименование характеристики	Значение характеристики
1	2	3
1	Вид объекта недвижимости	Здание

1	2	3	4	5	6	7	8	9	10	11
—	—	—	—	—	—	—	—	—	—	—
—	—	—	—	—	—	—	—	—	—	—
—	—	—	—	—	—	—	—	—	—	—
—	—	—	—	—	—	—	—	—	—	—
—	—	—	—	—	—	—	—	—	—	—

2. Характеристики здания, сооружения, объекта незавершенного строительства с кадастровым номером (обозначением) 43:42:000018:256

№ п/п	Наименование характеристики	Значение характеристики
1	2	3
1	Вид объекта недвижимости	Здание
2	Ранее присвоенный государственный учетный номер здания, сооружения, объекта незавершенного строительства (кадастровый, инвентарный или условный номер)	Инвентарный номер 830
3	Кадастровый номер земельного участка (земельных участков), в границах которого (которых) расположено здание, сооружение, объект незавершенного строительства	43:42:000018:256
4	Номер кадастрового квартала (кадастровых кварталов), в пределах которого (которых) расположено здание, сооружение, объекта незавершенного строительства	43:42:000018
5	Адрес здания, сооружения, объекта незавершенного строительства	—
	Местоположение здания, сооружения, объекта незавершенного строительства	Российская Федерация, Кировская область, Кирово-Чепецк г, Свободы ул, д 25б
	Дополнительные сведения о местоположении	—
6	Иные сведения	—

1. Сведения о характерных точках контура

вид объекта недвижимости (здание, сооружение, объект незавершенного строительства)

кадастровый номер (обозначение) 43:42:000018:257

Зона № 2

Номер контура	Номера характерных точек контура	Существующие			Уточненные			Метод определения координат	Средняя квадратическая погрешность определения координат характерной точки (Mt), м	Формулы, примененные для расчета средней квадратической погрешности определения координат характерной точки (Mt), м
		координаты, м		R, м	координаты, м		R, м			
		X	Y		X	Y				
1	2	3	4	5	6	7	8	9	10	11

43:42:000018:257(1)

43:42:000018:257(1)	13363	—	—	—	579 299,52	2 218 563,32	—	—	—	—
	13364	—	—	—	579 301,95	2 218 558,95	—			
	13365	—	—	—	579 306,84	2 218 561,67	—			
	13366	—	—	—	579 304,42	2 218 566,04	—			
	13363	—	—	—	579 299,52	2 218 563,32	—			

43:42:000018:257(2)

43:42:000018:257(2)	13367	—	—	—	579 306,59	2 218 561,69	—	—	—	—
	13368	—	—	—	579 304,31	2 218 565,80	—			

1	2	3	4	5	6	7	8	9	10	11
43:42:00 0018:25 7(2)	13369	—	—	—	579 296,75	2 218 561,60	—	—	—	—
	13370	—	—	—	579 300,47	2 218 554,89	—			
	13371	—	—	—	579 303,62	2 218 556,63	—			
	13372	—	—	—	579 302,18	2 218 559,24	—			
	13367	—	—	—	579 306,59	2 218 561,69	—			

2. Характеристики здания, сооружения, объекта незавершенного строительства с кадастровым номером (обозначением) 43:42:000018:257

№ п/п	Наименование характеристики	Значение характеристики
1	2	3
1	Вид объекта недвижимости	Здание
2	Ранее присвоенный государственный учетный номер здания, сооружения, объекта незавершенного строительства (кадастровый, инвентарный или условный номер)	Инвентарный номер 846
3	Кадастровый номер земельного участка (земельных участков), в границах которого (которых) расположено здание, сооружение, объект незавершенного строительства	43:42:000018:159
4	Номер кадастрового квартала (кадастровых кварталов), в пределах которого (которых) расположено здание, сооружение, объекта незавершенного строительства	43:42:000018
5	Адрес здания, сооружения, объекта незавершенного строительства	—
	Местоположение здания, сооружения, объекта незавершенного строительства	Российская Федерация, Кировская область, Кирово-Чепецк г, Свободы ул, д 34а
	Дополнительные сведения о местоположении	—
6	Иные сведения	—

1. Сведения о характерных точках контура

вид объекта недвижимости (здание, сооружение, объект незавершенного строительства)

кадастровый номер (обозначение) 43:42:000018:262

Зона № 2

Номер контура	Номера характерных точек контура	Существующие			Уточненные			Метод определения координат	Средняя квадратическая погрешность определения координат характерной точки (Mt), м	Формулы, примененные для расчета средней квадратической погрешности определения координат характерной точки (Mt), м
		координаты, м		R, м	координаты, м		R, м			
		X	Y		X	Y				
1	2	3	4	5	6	7	8	9	10	11
—	—	—	—	—	—	—	—	—	—	—
—	—	—	—	—	—	—	—			
—	—	—	—	—	—	—	—			
—	—	—	—	—	—	—	—			
—	—	—	—	—	—	—	—			
—	—	—	—	—	—	—	—			
—	—	—	—	—	—	—	—			
—	—	—	—	—	—	—	—			
—	—	—	—	—	—	—	—			
—	—	—	—	—	—	—	—			
—	—	—	—	—	—	—	—			
—	—	—	—	—	—	—	—			
—	—	—	—	—	—	—	—			

2. Характеристики здания, сооружения, объекта незавершенного строительства с кадастровым номером (обозначением) 43:42:000018:262

№ п/п	Наименование характеристики	Значение характеристики
1	2	3
1	Вид объекта недвижимости	Здание
2	Ранее присвоенный государственный учетный номер здания, сооружения, объекта незавершенного строительства (кадастровый, инвентарный или условный номер)	Инвентарный номер 816

1	2	3	4	5	6	7	8	9	10	11
—	—	—	—	—	—	—	—	—	—	—
—	—	—	—	—	—	—	—	—	—	—
—	—	—	—	—	—	—	—	—	—	—
—	—	—	—	—	—	—	—	—	—	—

2. Характеристики здания, сооружения, объекта незавершенного строительства с кадастровым номером (обозначением) 43:42:000018:264

№ п/п	Наименование характеристики	Значение характеристики
1	2	3
1	Вид объекта недвижимости	Здание
2	Ранее присвоенный государственный учетный номер здания, сооружения, объекта незавершенного строительства (кадастровый, инвентарный или условный номер)	Инвентарный номер 809/05, Кадастровый номер 43:42:000018:0160:809/05/А
3	Кадастровый номер земельного участка (земельных участков), в границах которого (которых) расположено здание, сооружение, объект незавершенного строительства	43:42:000018:160
4	Номер кадастрового квартала (кадастровых кварталов), в пределах которого (которых) расположено здание, сооружение, объекта незавершенного строительства	43:42:000018
5	Адрес здания, сооружения, объекта незавершенного строительства	—
	Местоположение здания, сооружения, объекта незавершенного строительства	Российская Федерация, Кировская область, Кирово-Чепецк г, Свободы ул, д 15а
	Дополнительные сведения о местоположении	—
6	Иные сведения	—

1. Сведения о характерных точках контура

вид объекта недвижимости (здание, сооружение, объект незавершенного строительства)

кадастровый номер (обозначение) 43:42:000018:266

Зона № 2

Номер контура	Номера характерных точек контура	Существующие			Уточненные			Метод определения координат	Средняя квадратическая погрешность определения координат характерной точки (Mt), м	Формулы, примененные для расчета средней квадратической погрешности определения координат характерной точки (Mt), м
		координаты, м		R, м	координаты, м		R, м			
		X	Y		X	Y				
1	2	3	4	5	6	7	8	9	10	11

43:42:000018:266(1)

43:42:000018:266(1)	13395	—	—	—	579 405,21	2 218 396,92	—	—	—	—
	13396	—	—	—	579 402,25	2 218 401,91	—			
	13397	—	—	—	579 398,16	2 218 399,48	—			
	13398	—	—	—	579 401,12	2 218 394,49	—			
	13395	—	—	—	579 405,21	2 218 396,92	—			

43:42:000018:266(2)

43:42:000018:266(2)	13399	—	—	—	579 405,21	2 218 396,92	—	—	—	—
	13400	—	—	—	579 402,25	2 218 401,91	—			

1	2	3	4	5	6	7	8	9	10	11
43:42:00 0018:26 6(2)	13401	—	—	—	579 394,30	2 218 397,18	—	—	—	—
	13402	—	—	—	579 397,26	2 218 392,20	—			
	13399	—	—	—	579 405,21	2 218 396,92	—			

2. Характеристики здания, сооружения, объекта незавершенного строительства с кадастровым номером (обозначением) 43:42:000018:266

№ п/п	Наименование характеристики	Значение характеристики
1	2	3
1	Вид объекта недвижимости	Здание
2	Ранее присвоенный государственный учетный номер здания, сооружения, объекта незавершенного строительства (кадастровый, инвентарный или условный номер)	Инвентарный номер 831, Кадастровый номер 43:42:000018:0044:831/05/А
3	Кадастровый номер земельного участка (земельных участков), в границах которого (которых) расположено здание, сооружение, объект незавершенного строительства	43:42:000018:44
4	Номер кадастрового квартала (кадастровых кварталов), в пределах которого (которых) расположено здание, сооружение, объекта незавершенного строительства	43:42:000018
5	Адрес здания, сооружения, объекта незавершенного строительства	—
	Местоположение здания, сооружения, объекта незавершенного строительства	Российская Федерация, Кировская область, Кирово-Чепецк г, Свободы ул, д 26
	Дополнительные сведения о местоположении	—
6	Иные сведения	—

1. Сведения о характерных точках контура

вид объекта недвижимости (здание, сооружение, объект незавершенного строительства)

кадастровый номер (обозначение) 43:42:000018:267

Зона № 2

Номер контура	Номера характерных точек контура	Существующие			Уточненные			Метод определения координат	Средняя квадратическая погрешность определения координат характерной точки (Mt), м	Формулы, примененные для расчета средней квадратической погрешности определения координат характерной точки (Mt), м
		координаты, м		R, м	координаты, м		R, м			
		X	Y		X	Y				
1	2	3	4	5	6	7	8	9	10	11
—	—	—	—	—	—	—	—	—	—	—
—	—	—	—	—	—	—	—	—	—	—
—	—	—	—	—	—	—	—	—	—	—
—	—	—	—	—	—	—	—	—	—	—
—	—	—	—	—	—	—	—	—	—	—

2. Характеристики здания, сооружения, объекта незавершенного строительства с кадастровым номером (обозначением) 43:42:000018:267

№ п/п	Наименование характеристики	Значение характеристики
1	2	3
1	Вид объекта недвижимости	Здание
2	Ранее присвоенный государственный учетный номер здания, сооружения, объекта незавершенного строительства (кадастровый, инвентарный или условный номер)	Инвентарный номер 267, Инвентарный номер 832/05, Кадастровый номер 43:42:000018:0045:832/05/A
3	Кадастровый номер земельного участка (земельных участков), в границах которого (которых) расположено здание, сооружение, объект незавершенного строительства	43:42:000018:45
4	Номер кадастрового квартала (кадастровых кварталов), в пределах которого (которых) расположено здание, сооружение, объекта незавершенного строительства	43:42:000018

1	2	3
5	Адрес здания, сооружения, объекта незавершенного строительства	—
	Местоположение здания, сооружения, объекта незавершенного строительства	Российская Федерация, Кировская область, Кирово-Чепецк г, Свободы ул, д 26а
	Дополнительные сведения о местоположении	—
6	Иные сведения	—

1. Сведения о характерных точках контура

вид объекта недвижимости (здание, сооружение, объект незавершенного строительства)

кадастровый номер (обозначение) 43:42:000018:271

Зона № 2

Номер контура	Номера характерных точек контура	Существующие			Уточненные			Метод определения координат	Средняя квадратическая погрешность определения координат характерной точки (Mt), м	Формулы, примененные для расчета средней квадратической погрешности определения координат характерной точки (Mt), м
		координаты, м		R, м	координаты, м		R, м			
		X	Y		X	Y				
1	2	3	4	5	6	7	8	9	10	11

43:42:000018:271(1)

43:42:000018:271(1)	13550	—	—	—	579 424,07	2 218 548,61	—	—	—	—
	13551	—	—	—	579 426,04	2 218 543,46	—			
	13552	—	—	—	579 435,25	2 218 546,98	—			
	13553	—	—	—	579 433,28	2 218 552,13	—			
	13550	—	—	—	579 424,07	2 218 548,61	—			

43:42:000018:271(2)

1	2	3	4	5	6	7	8	9	10	11
43:42:00 0018:27 1(2)	13546	—	—	—	579 424,07	2 218 548,61	—	—	—	—
	13547	—	—	—	579 426,04	2 218 543,46	—			
	13548	—	—	—	579 438,82	2 218 548,35	—			
	13549	—	—	—	579 436,85	2 218 553,49	—			
	13546	—	—	—	579 424,07	2 218 548,61	—			

2. Характеристики здания, сооружения, объекта незавершенного строительства с кадастровым номером (обозначением) 43:42:000018:271

№ п/п	Наименование характеристики	Значение характеристики
1	2	3
1	Вид объекта недвижимости	Здание
2	Ранее присвоенный государственный учетный номер здания, сооружения, объекта незавершенного строительства (кадастровый, инвентарный или условный номер)	Инвентарный номер 33:407:001:005384460, Инвентарный номер 864, Кадастровый номер 43:42:000018:0093:864/А,А1
3	Кадастровый номер земельного участка (земельных участков), в границах которого (которых) расположено здание, сооружение, объект незавершенного строительства	43:42:000018:93
4	Номер кадастрового квартала (кадастровых кварталов), в пределах которого (которых) расположено здание, сооружение, объекта незавершенного строительства	43:42:000018
5	Адрес здания, сооружения, объекта незавершенного строительства	—
	Местоположение здания, сооружения, объекта незавершенного строительства	Российская Федерация, Кировская область, Кирово-Чепецк г, Свободы ул, д 43а
	Дополнительные сведения о местоположении	—
6	Иные сведения	—

1. Сведения о характерных точках контура

вид объекта недвижимости (здание, сооружение, объект незавершенного строительства) _____

кадастровый номер (обозначение) 43:42:000018:276 _____

Зона № _____ 2 _____

Номер контура	Номера характерных точек контура	Существующие			Уточненные			Метод определения координат	Средняя квадратическая погрешность определения координат характерной точки (Mt), м	Формулы, примененные для расчета средней квадратической погрешности определения координат характерной точки (Mt), м
		координаты, м		R, м	координаты, м		R, м			
		X	Y		X	Y				
1	2	3	4	5	6	7	8	9	10	11
—	—	—	—	—	—	—	—	—	—	—
—	—	—	—	—	—	—	—			
—	—	—	—	—	—	—	—			
—	—	—	—	—	—	—	—			
—	—	—	—	—	—	—	—			

2. Характеристики здания, сооружения, объекта незавершенного строительства с кадастровым номером (обозначением) 43:42:000018:276

№ п/п	Наименование характеристики	Значение характеристики
1	2	3
1	Вид объекта недвижимости	Здание
2	Ранее присвоенный государственный учетный номер здания, сооружения, объекта незавершенного строительства (кадастровый, инвентарный или условный номер)	Инвентарный номер 826, Инвентарный номер 826/05, Кадастровый номер 43:42:000018:0164:826/05/A
3	Кадастровый номер земельного участка (земельных участков), в границах которого (которых) расположено здание, сооружение, объект незавершенного строительства	43:42:000018:164
4	Номер кадастрового квартала (кадастровых кварталов), в пределах которого (которых) расположено здание, сооружение, объекта незавершенного строительства	43:42:000018

1	2	3
5	Адрес здания, сооружения, объекта незавершенного строительства	—
	Местоположение здания, сооружения, объекта незавершенного строительства	Российская Федерация, Кировская область, Кирово-Чепецк г, Свободы ул, д 23
	Дополнительные сведения о местоположении	—
6	Иные сведения	—

1. Сведения о характерных точках контура

вид объекта недвижимости (здание, сооружение, объект незавершенного строительства)

кадастровый номер (обозначение) 43:42:000018:277

Зона № 2

Номер контура	Номера характерных точек контура	Существующие			Уточненные			Метод определения координат	Средняя квадратическая погрешность определения координат характерной точки (Mt), м	Формулы, примененные для расчета средней квадратической погрешности определения координат характерной точки (Mt), м
		координаты, м		R, м	координаты, м		R, м			
		X	Y		X	Y				
1	2	3	4	5	6	7	8	9	10	11
—	—	—	—	—	—	—	—	—	—	—
—	—	—	—	—	—	—	—	—	—	—
—	—	—	—	—	—	—	—	—	—	—
—	—	—	—	—	—	—	—	—	—	—
—	—	—	—	—	—	—	—	—	—	—

2. Характеристики здания, сооружения, объекта незавершенного строительства с кадастровым номером (обозначением) 43:42:000018:277

№ п/п	Наименование характеристики	Значение характеристики
1	2	3
1	Вид объекта недвижимости	Здание
2	Ранее присвоенный государственный учетный номер здания, сооружения, объекта незавершенного строительства (кадастровый, инвентарный или условный номер)	Инвентарный номер 33:407:001:017067790, Инвентарный номер 843
3	Кадастровый номер земельного участка (земельных участков), в границах которого (которых) расположено здание, сооружение, объект незавершенного строительства	43:42:000018:82

1	2	3	4	5	6	7	8	9	10	11
—	—	—	—	—	—	—	—	—	—	—
—	—	—	—	—	—	—	—	—	—	—
—	—	—	—	—	—	—	—	—	—	—
—	—	—	—	—	—	—	—	—	—	—
—	—	—	—	—	—	—	—	—	—	—

2. Характеристики здания, сооружения, объекта незавершенного строительства с кадастровым номером (обозначением) 43:42:000018:280

№ п/п	Наименование характеристики	Значение характеристики
1	2	3
1	Вид объекта недвижимости	Здание
2	Ранее присвоенный государственный учетный номер здания, сооружения, объекта незавершенного строительства (кадастровый, инвентарный или условный номер)	Инвентарный номер 8249/05, Кадастровый номер 43:42:000018:0099:8249/05/А
3	Кадастровый номер земельного участка (земельных участков), в границах которого (которых) расположено здание, сооружение, объект незавершенного строительства	43:42:000018:99
4	Номер кадастрового квартала (кадастровых кварталов), в пределах которого (которых) расположено здание, сооружение, объекта незавершенного строительства	43:42:000018
5	Адрес здания, сооружения, объекта незавершенного строительства	—
	Местоположение здания, сооружения, объекта незавершенного строительства	Российская Федерация, Кировская область, Кирово-Чепецк г, Свободы ул, д 32
	Дополнительные сведения о местоположении	—
6	Иные сведения	—

1. Сведения о характерных точках контура

вид объекта недвижимости (здание, сооружение, объект незавершенного строительства)

кадастровый номер (обозначение) 43:42:000018:281

Зона № 2

Номер контура	Номера характерных точек контура	Существующие			Уточненные			Метод определения координат	Средняя квадратическая погрешность определения координат характерной точки (Mt), м	Формулы, примененные для расчета средней квадратической погрешности определения координат характерной точки (Mt), м
		координаты, м		R, м	координаты, м		R, м			
		X	Y		X	Y				
1	2	3	4	5	6	7	8	9	10	11

43:42:000018:281(1)

43:42:000018:281(1)	13435	—	—	—	579 488,67	2 218 277,03	—	—	—	—
	13436	—	—	—	579 490,47	2 218 273,46	—			
	13437	—	—	—	579 494,22	2 218 275,35	—			
	13438	—	—	—	579 492,41	2 218 278,92	—			
	13435	—	—	—	579 488,67	2 218 277,03	—			

43:42:000018:281(2)

43:42:000018:281(2)	13431	—	—	—	579 486,93	2 218 280,46	—	—	—	—
	13432	—	—	—	579 490,47	2 218 273,46	—			

1	2	3	4	5	6	7	8	9	10	11
43:42:00 0018:28 1(2)	13433	—	—	—	579 497,12	2 218 276,82	—	—	—	—
	13434	—	—	—	579 493,58	2 218 283,83	—			
	13431	—	—	—	579 486,93	2 218 280,46	—			

2. Характеристики здания, сооружения, объекта незавершенного строительства с кадастровым номером (обозначением) 43:42:000018:281

№ п/п	Наименование характеристики	Значение характеристики
1	2	3
1	Вид объекта недвижимости	Здание
2	Ранее присвоенный государственный учетный номер здания, сооружения, объекта незавершенного строительства (кадастровый, инвентарный или условный номер)	Инвентарный номер 281, Инвентарный номер 814/05, Кадастровый номер 43:42:000018:0161:814/05/A
3	Кадастровый номер земельного участка (земельных участков), в границах которого (которых) расположено здание, сооружение, объект незавершенного строительства	43:42:000018:312
4	Номер кадастрового квартала (кадастровых кварталов), в пределах которого (которых) расположено здание, сооружение, объекта незавершенного строительства	43:42:000018
5	Адрес здания, сооружения, объекта незавершенного строительства	—
	Местоположение здания, сооружения, объекта незавершенного строительства	Российская Федерация, Кировская область, Кирово-Чепецк г, Свободы ул, д 17
	Дополнительные сведения о местоположении	—
6	Иные сведения	—

1. Сведения о характерных точках контура

вид объекта недвижимости (здание, сооружение, объект незавершенного строительства) _____

кадастровый номер (обозначение) 43:42:000018:282 _____

Зона № 2

Номер контура	Номера характерных точек контура	Существующие			Уточненные			Метод определения координат	Средняя квадратическая погрешность определения координат характерной точки (Mt), м	Формулы, примененные для расчета средней квадратической погрешности определения координат характерной точки (Mt), м
		координаты, м		R, м	координаты, м		R, м			
		X	Y		X	Y				
1	2	3	4	5	6	7	8	9	10	11
—	—	—	—	—	—	—	—	—	—	—
—	—	—	—	—	—	—	—			
—	—	—	—	—	—	—	—			
—	—	—	—	—	—	—	—			
—	—	—	—	—	—	—	—			

2. Характеристики здания, сооружения, объекта незавершенного строительства с кадастровым номером (обозначением) 43:42:000018:282

№ п/п	Наименование характеристики	Значение характеристики
1	2	3
1	Вид объекта недвижимости	Здание
2	Ранее присвоенный государственный учетный номер здания, сооружения, объекта незавершенного строительства (кадастровый, инвентарный или условный номер)	Инвентарный номер 851
3	Кадастровый номер земельного участка (земельных участков), в границах которого (которых) расположено здание, сооружение, объект незавершенного строительства	43:42:000018:188
4	Номер кадастрового квартала (кадастровых кварталов), в пределах которого (которых) расположено здание, сооружение, объекта незавершенного строительства	43:42:000018

1	2	3
5	Адрес здания, сооружения, объекта незавершенного строительства	—
	Местоположение здания, сооружения, объекта незавершенного строительства	Российская Федерация, Кировская область, Кирово-Чепецк г, Свободы ул, д 37
	Дополнительные сведения о местоположении	—
6	Иные сведения	—

1. Сведения о характерных точках контура

вид объекта недвижимости (здание, сооружение, объект незавершенного строительства)

кадастровый номер (обозначение) 43:42:000018:284

Зона № 2

Номер контура	Номера характерных точек контура	Существующие			Уточненные			Метод определения координат	Средняя квадратическая погрешность определения координат характерной точки (Mt), м	Формулы, примененные для расчета средней квадратической погрешности определения координат характерной точки (Mt), м
		координаты, м		R, м	координаты, м		R, м			
		X	Y		X	Y				
1	2	3	4	5	6	7	8	9	10	11
—	—	—	—	—	—	—	—	—	—	—
—	—	—	—	—	—	—	—	—	—	—
—	—	—	—	—	—	—	—	—	—	—
—	—	—	—	—	—	—	—	—	—	—
—	—	—	—	—	—	—	—	—	—	—

2. Характеристики здания, сооружения, объекта незавершенного строительства с кадастровым номером (обозначением) 43:42:000018:284

№ п/п	Наименование характеристики	Значение характеристики
1	2	3
1	Вид объекта недвижимости	Здание
2	Ранее присвоенный государственный учетный номер здания, сооружения, объекта незавершенного строительства (кадастровый, инвентарный или условный номер)	Инвентарный номер 847
3	Кадастровый номер земельного участка (земельных участков), в границах которого (которых) расположено здание, сооружение, объект незавершенного строительства	43:42:000018:183, 43:42:000018:185

1	2	3
4	Номер кадастрового квартала (кадастровых кварталов), в пределах которого (которых) расположено здание, сооружение, объекта незавершенного строительства	43:42:000018
5	Адрес здания, сооружения, объекта незавершенного строительства	—
	Местоположение здания, сооружения, объекта незавершенного строительства	Российская Федерация, Кировская область, Кирово-Чепецк г, Свободы ул, д 35
	Дополнительные сведения о местоположении	—
6	Иные сведения	—

1. Сведения о характерных точках контура

вид объекта недвижимости (здание, сооружение, объект незавершенного строительства)

кадастровый номер (обозначение) 43:42:000018:285

Зона № 2

Номер контура	Номера характерных точек контура	Существующие			Уточненные			Метод определения координат	Средняя квадратическая погрешность определения координат характерной точки (Mt), м	Формулы, примененные для расчета средней квадратической погрешности определения координат характерной точки (Mt), м
		координаты, м		R, м	координаты, м		R, м			
		X	Y		X	Y				
1	2	3	4	5	6	7	8	9	10	11

43:42:000018:285(1)

43:42:000018:285(1)	13501	—	—	—	579 384,27	2 218 469,58	—	—	—	—
	13502	—	—	—	579 388,53	2 218 462,28	—			
	13503	—	—	—	579 395,53	2 218 466,36	—			
	13504	—	—	—	579 391,27	2 218 473,66	—			

1	2	3	4	5	6	7	8	9	10	11
43:42:00 0018:28 5(1)	13501	—	—	—	579 384,27	2 218 469,58	—	—	—	—
43:42:000018:285(2)										
43:42:00 0018:28 5(2)	13505	—	—	—	579 384,27	2 218 469,58	—			
	13506	—	—	—	579 388,53	2 218 462,28	—			
	13507	—	—	—	579 395,53	2 218 466,36	—			
	13508	—	—	—	579 391,27	2 218 473,66	—			
	13505	—	—	—	579 384,27	2 218 469,58	—			

2. Характеристики здания, сооружения, объекта незавершенного строительства с кадастровым номером (обозначением) 43:42:000018:285

№ п/п	Наименование характеристики	Значение характеристики
1	2	3
1	Вид объекта недвижимости	Здание
2	Ранее присвоенный государственный учетный номер здания, сооружения, объекта незавершенного строительства (кадастровый, инвентарный или условный номер)	Инвентарный номер 837
3	Кадастровый номер земельного участка (земельных участков), в границах которого (которых) расположено здание, сооружение, объект незавершенного строительства	43:42:000018:176, 43:42:000018:177
4	Номер кадастрового квартала (кадастровых кварталов), в пределах которого (которых) расположено здание, сооружение, объекта незавершенного строительства	43:42:000018

1	2	3
5	Адрес здания, сооружения, объекта незавершенного строительства	—
	Местоположение здания, сооружения, объекта незавершенного строительства	Российская Федерация, Кировская область, Кирово-Чепецк г, Свободы ул, д 29
	Дополнительные сведения о местоположении	—
6	Иные сведения	—

1. Сведения о характерных точках контура

вид объекта недвижимости (здание, сооружение, объект незавершенного строительства)

кадастровый номер (обозначение) 43:42:000018:287

Зона № 2

Номер контура	Номера характерных точек контура	Существующие			Уточненные			Метод определения координат	Средняя квадратическая погрешность определения координат характерной точки (Mt), м	Формулы, примененные для расчета средней квадратической погрешности определения координат характерной точки (Mt), м
		координаты, м		R, м	координаты, м		R, м			
		X	Y		X	Y				
1	2	3	4	5	6	7	8	9	10	11
—	—	—	—	—	—	—	—	—	—	—
—	—	—	—	—	—	—	—	—	—	—
—	—	—	—	—	—	—	—	—	—	—
—	—	—	—	—	—	—	—	—	—	—
—	—	—	—	—	—	—	—	—	—	—

2. Характеристики здания, сооружения, объекта незавершенного строительства с кадастровым номером (обозначением) 43:42:000018:287

№ п/п	Наименование характеристики	Значение характеристики
1	2	3
1	Вид объекта недвижимости	Здание
2	Ранее присвоенный государственный учетный номер здания, сооружения, объекта незавершенного строительства (кадастровый, инвентарный или условный номер)	Инвентарный номер 33:407:001:005384830, Инвентарный номер 810
3	Кадастровый номер земельного участка (земельных участков), в границах которого (которых) расположено здание, сооружение, объект незавершенного строительства	43:42:000018:33

1	2	3
4	Номер кадастрового квартала (кадастровых кварталов), в пределах которого (которых) расположено здание, сооружение, объекта незавершенного строительства	43:42:000018
5	Адрес здания, сооружения, объекта незавершенного строительства	—
	Местоположение здания, сооружения, объекта незавершенного строительства	Российская Федерация, Кировская область, Кирово-Чепецк г, Свободы ул, д 16
	Дополнительные сведения о местоположении	—
6	Иные сведения	—

1. Сведения о характерных точках контура

вид объекта недвижимости (здание, сооружение, объект незавершенного строительства)

кадастровый номер (обозначение) 43:42:000018:288

Зона № 2

Номер контура	Номера характерных точек контура	Существующие			Уточненные			Метод определения координат	Средняя квадратическая погрешность определения координат характерной точки (Mt), м	Формулы, примененные для расчета средней квадратической погрешности определения координат характерной точки (Mt), м
		координаты, м		R, м	координаты, м		R, м			
		X	Y		X	Y				
1	2	3	4	5	6	7	8	9	10	11
—	—	—	—	—	—	—	—	—	—	—
—	—	—	—	—	—	—	—			
—	—	—	—	—	—	—	—			
—	—	—	—	—	—	—	—			
—	—	—	—	—	—	—	—			
—	—	—	—	—	—	—	—			
—	—	—	—	—	—	—	—			
—	—	—	—	—	—	—	—			
—	—	—	—	—	—	—	—			

2. Характеристики здания, сооружения, объекта незавершенного строительства с кадастровым номером (обозначением) 43:42:000018:288

№ п/п	Наименование характеристики	Значение характеристики
-------	-----------------------------	-------------------------

1	2	3
1	Вид объекта недвижимости	Здание
2	Ранее присвоенный государственный учетный номер здания, сооружения, объекта незавершенного строительства (кадастровый, инвентарный или условный номер)	Инвентарный номер 33-407-001-005384900, Инвентарный номер 913, Кадастровый номер 43:42:000018:0016:913/А
3	Кадастровый номер земельного участка (земельных участков), в границах которого (которых) расположено здание, сооружение, объект незавершенного строительства	43:42:000018:16
4	Номер кадастрового квартала (кадастровых кварталов), в пределах которого (которых) расположено здание, сооружение, объекта незавершенного строительства	43:42:000018
5	Адрес здания, сооружения, объекта незавершенного строительства	—
	Местоположение здания, сооружения, объекта незавершенного строительства	Российская Федерация, Кировская область, Кирово-Чепецк г, Труда ул, д 11
	Дополнительные сведения о местоположении	—
6	Иные сведения	—

1. Сведения о характерных точках контура

вид объекта недвижимости (здание, сооружение, объект незавершенного строительства)

кадастровый номер (обозначение) 43:42:000018:289

Зона № 2

Номер контура	Номера характерных точек контура	Существующие			Уточненные			Метод определения координат	Средняя квадратическая погрешность определения координат характерной точки (Mt), м	Формулы, примененные для расчета средней квадратической погрешности определения координат характерной точки (Mt), м
		координаты, м		R, м	координаты, м		R, м			
		X	Y		X	Y				
1	2	3	4	5	6	7	8	9	10	11
—	—	—	—	—	—	—	—	—	—	—
	—	—	—	—	—	—	—			
	—	—	—	—	—	—	—			
	—	—	—	—	—	—	—			
	—	—	—	—	—	—	—			

1	2	3	4	5	6	7	8	9	10	11
—	—	—	—	—	—	—	—	—	—	—
—	—	—	—	—	—	—	—	—	—	—
—	—	—	—	—	—	—	—	—	—	—
—	—	—	—	—	—	—	—	—	—	—
—	—	—	—	—	—	—	—	—	—	—

2. Характеристики здания, сооружения, объекта незавершенного строительства с кадастровым номером (обозначением) 43:42:000018:289		
№ п/п	Наименование характеристики	Значение характеристики
1	2	3
1	Вид объекта недвижимости	Здание
2	Ранее присвоенный государственный учетный номер здания, сооружения, объекта незавершенного строительства (кадастровый, инвентарный или условный номер)	Инвентарный номер 001:001731120, Инвентарный номер 33:407:001:001731120, Кадастровый номер 43:42:000018:2202:33:407:001:001731120:0100:00000, Инвентарный номер 819
3	Кадастровый номер земельного участка (земельных участков), в границах которого (которых) расположено здание, сооружение, объект незавершенного строительства	43:42:000018:41, 43:42:000018:42
4	Номер кадастрового квартала (кадастровых кварталов), в пределах которого (которых) расположено здание, сооружение, объекта незавершенного строительства	43:42:000018
5	Адрес здания, сооружения, объекта незавершенного строительства	—
	Местоположение здания, сооружения, объекта незавершенного строительства	Российская Федерация, Кировская область, Кирово-Чепецк г, Свободы ул, д 20а
	Дополнительные сведения о местоположении	—
6	Иные сведения	—

1. Сведения о характерных точках контура

вид объекта недвижимости (здание, сооружение, объект незавершенного строительства)

кадастровый номер (обозначение) 43:42:000018:293

Зона № 2

Номер контура	Номера характерных точек контура	Существующие			Уточненные			Метод определения координат	Средняя квадратическая погрешность определения координат характерной точки (Mt), м	Формулы, примененные для расчета средней квадратической погрешности определения координат характерной точки (Mt), м
		координаты, м		R, м	координаты, м		R, м			
		X	Y		X	Y				
1	2	3	4	5	6	7	8	9	10	11
—	—	—	—	—	—	—	—	—	—	—
—	—	—	—	—	—	—	—	—	—	—
—	—	—	—	—	—	—	—	—	—	—
—	—	—	—	—	—	—	—	—	—	—
—	—	—	—	—	—	—	—	—	—	—
—	—	—	—	—	—	—	—	—	—	—
—	—	—	—	—	—	—	—	—	—	—

2. Характеристики здания, сооружения, объекта незавершенного строительства с кадастровым номером (обозначением) 43:42:000018:293

№ п/п	Наименование характеристики	Значение характеристики
1	2	3
1	Вид объекта недвижимости	Здание
2	Ранее присвоенный государственный учетный номер здания, сооружения, объекта незавершенного строительства (кадастровый, инвентарный или условный номер)	Инвентарный номер 825
3	Кадастровый номер земельного участка (земельных участков), в границах которого (которых) расположено здание, сооружение, объект незавершенного строительства	43:42:000018:155
4	Номер кадастрового квартала (кадастровых кварталов), в пределах которого (которых) расположено здание, сооружение, объекта незавершенного строительства	43:42:000018

1	2	3
5	Адрес здания, сооружения, объекта незавершенного строительства	—
	Местоположение здания, сооружения, объекта незавершенного строительства	Российская Федерация, Кировская область, Кирово-Чепецк г, Свободы ул, д 22а
	Дополнительные сведения о местоположении	—
6	Иные сведения	—

1. Сведения о характерных точках контура

вид объекта недвижимости (здание, сооружение, объект незавершенного строительства)

кадастровый номер (обозначение) 43:42:000018:295

Зона № 2

Номер контура	Номера характерных точек контура	Существующие			Уточненные			Метод определения координат	Средняя квадратическая погрешность определения координат характерной точки (Mt), м	Формулы, примененные для расчета средней квадратической погрешности определения координат характерной точки (Mt), м
		координаты, м		R, м	координаты, м		R, м			
		X	Y		X	Y				
1	2	3	4	5	6	7	8	9	10	11
—	—	—	—	—	—	—	—	—	—	—
—	—	—	—	—	—	—	—	—	—	—
—	—	—	—	—	—	—	—	—	—	—
—	—	—	—	—	—	—	—	—	—	—
—	—	—	—	—	—	—	—	—	—	—

2. Характеристики здания, сооружения, объекта незавершенного строительства с кадастровым номером (обозначением) 43:42:000018:295

№ п/п	Наименование характеристики	Значение характеристики
1	2	3
1	Вид объекта недвижимости	Здание
2	Ранее присвоенный государственный учетный номер здания, сооружения, объекта незавершенного строительства (кадастровый, инвентарный или условный номер)	Инвентарный номер 7261, Инвентарный номер 7261/05, Кадастровый номер 43:42:000018:231:7261/05/Б
3	Кадастровый номер земельного участка (земельных участков), в границах которого (которых) расположено здание, сооружение, объект незавершенного строительства	43:42:000018:231

1	2	3
4	Номер кадастрового квартала (кадастровых кварталов), в пределах которого (которых) расположено здание, сооружение, объекта незавершенного строительства	43:42:000018
5	Адрес здания, сооружения, объекта незавершенного строительства	—
	Местоположение здания, сооружения, объекта незавершенного строительства	Российская Федерация, Кировская область, Кирово-Чепецк г, Свободы ул, д 25/1
	Дополнительные сведения о местоположении	—
6	Иные сведения	—

1. Сведения о характерных точках контура

вид объекта недвижимости (здание, сооружение, объект незавершенного строительства)

кадастровый номер (обозначение) 43:42:000063:1610

Зона № 2

Номер контура	Номера характерных точек контура	Существующие			Уточненные			Метод определения координат	Средняя квадратическая погрешность определения координат характерной точки (Mt), м	Формулы, примененные для расчета средней квадратической погрешности определения координат характерной точки (Mt), м
		координаты, м		R, м	координаты, м		R, м			
		X	Y		X	Y				
1	2	3	4	5	6	7	8	9	10	11
—	—	—	—	—	—	—	—	—	—	—
—	—	—	—	—	—	—	—	—	—	—
—	—	—	—	—	—	—	—	—	—	—
—	—	—	—	—	—	—	—	—	—	—

2. Характеристики здания, сооружения, объекта незавершенного строительства с кадастровым номером (обозначением) 43:42:000063:1610

№ п/п	Наименование характеристики	Значение характеристики
1	2	3
1	Вид объекта недвижимости	Здание
2	Ранее присвоенный государственный учетный номер здания, сооружения, объекта незавершенного строительства (кадастровый, инвентарный или условный номер)	—

1	2	3
3	Кадастровый номер земельного участка (земельных участков), в границах которого (которых) расположено здание, сооружение, объект незавершенного строительства	43:42:000018:144
4	Номер кадастрового квартала (кадастровых кварталов), в пределах которого (которых) расположено здание, сооружение, объекта незавершенного строительства	43:42:000018
5	Адрес здания, сооружения, объекта незавершенного строительства	Российская Федерация, Кировская обл., г.о. город Кирово-Чепецк, г. Кирово-Чепецк, ул. Труда, д. 1а
	Местоположение здания, сооружения, объекта незавершенного строительства	—
	Дополнительные сведения о местоположении	—
6	Иные сведения	—

**Сведения о зданиях, сооружениях, объектах незавершенного строительства,
необходимые для исправления реестровых ошибок в сведениях об описании их местоположения**

1. Сведения о характерных точках контура здания, сооружения, объекта незавершенного строительства

с кадастровым номером _____

Зона № _____

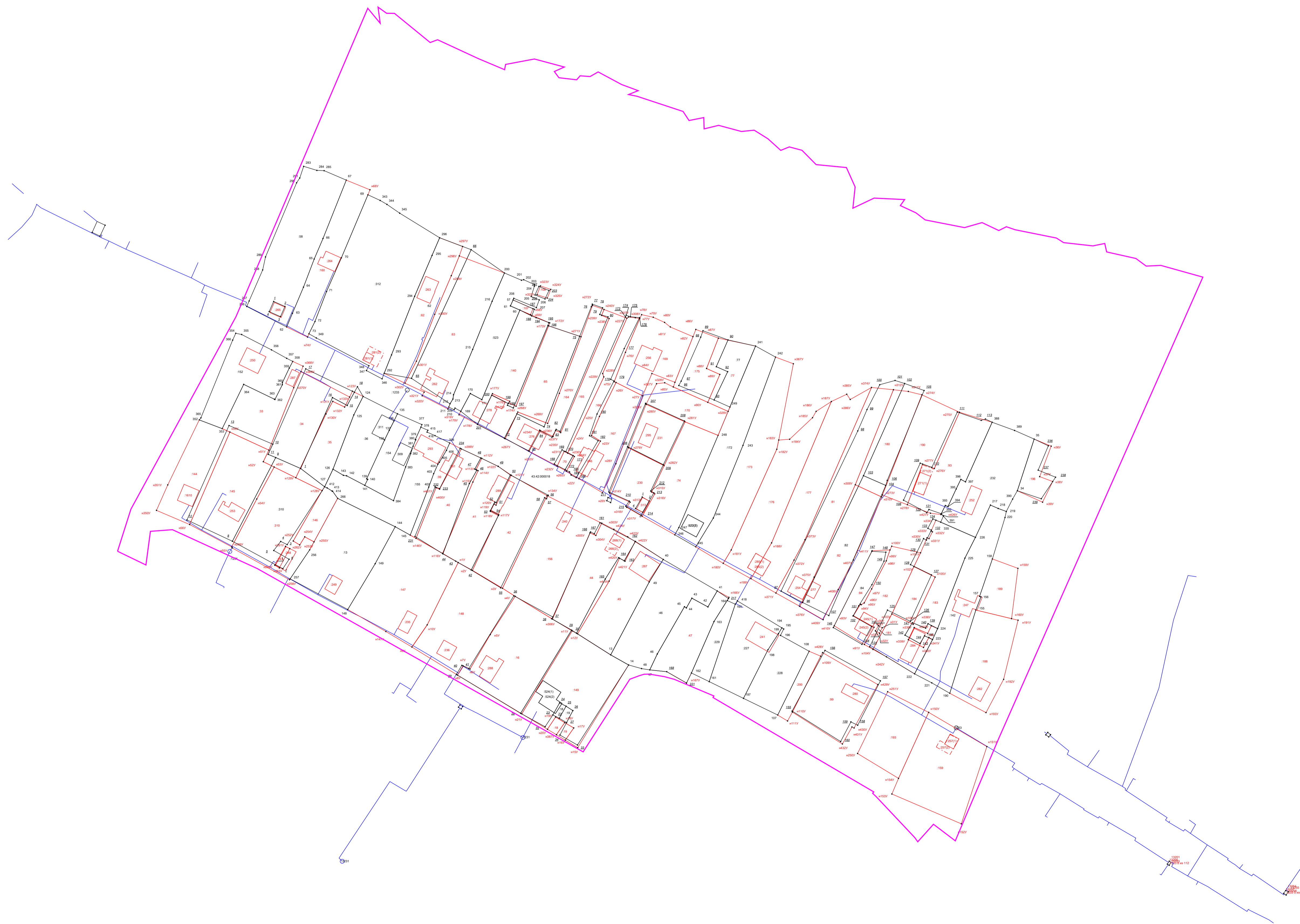
Номер контура	Номера характерных точек контура	Существующие			Уточненные			Метод определения координат	Средняя квадратическая погрешность определения координат характерной точки (Mt), м	Формулы, примененные для расчета средней квадратической погрешности определения координат характерной точки (Mt), м
		координаты, м		R, м	координаты, м		R, м			
		X	Y		X	Y				
1	2	3	4	5	6	7	8	9	10	11

2. Иные сведения о здании, сооружении, объекте незавершенного строительства с кадастровым номером _____

1.

Схема границ земельных участков

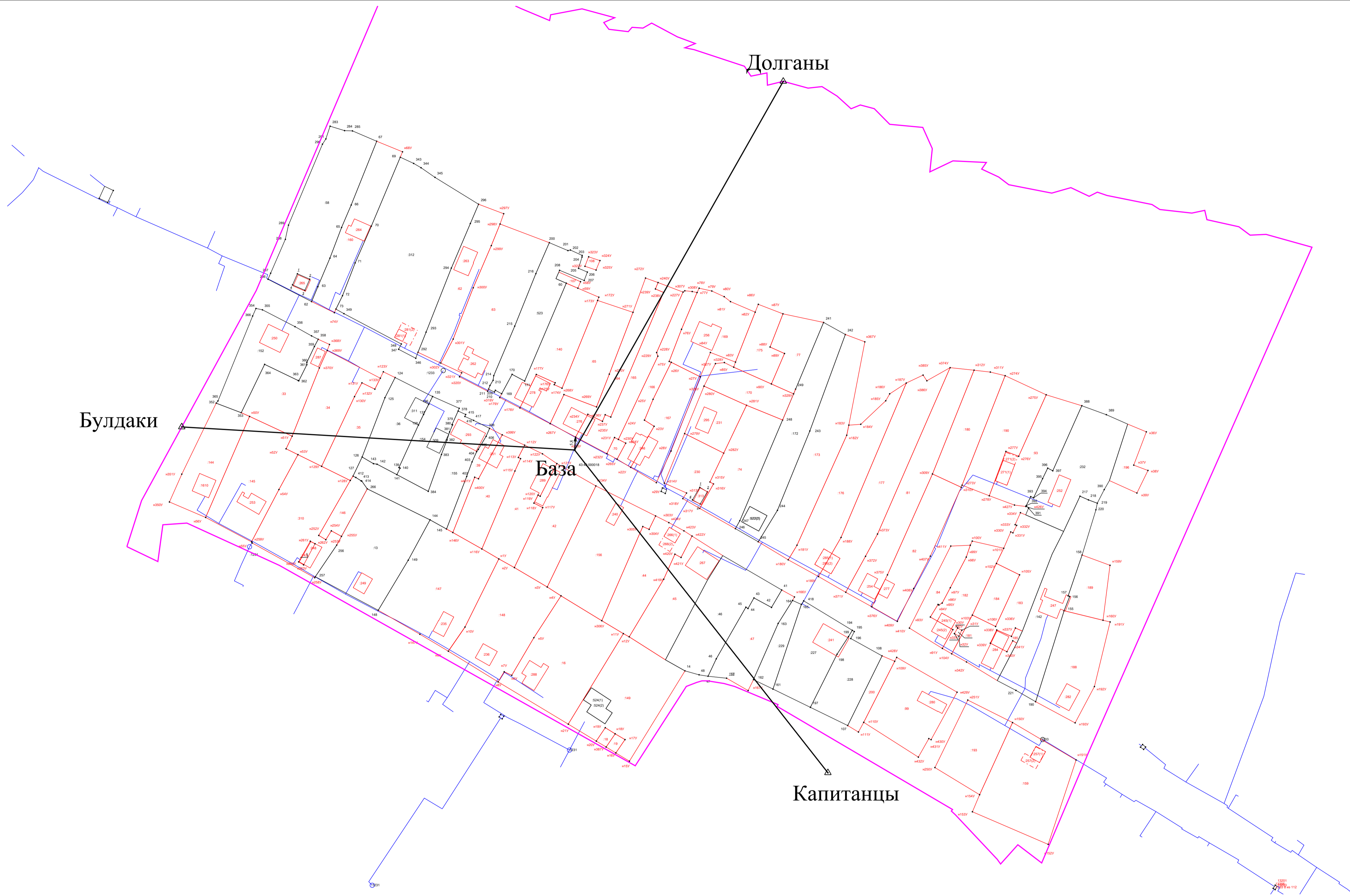

С
Ю










Масштаб 1:1 000

Условные обозначения:
условные обозначения представлены на листе № _____

Схема геодезических построений



Условные обозначения:

-  - Точка съёмочного обоснования
-  - Пункт государственной геодезической сети
-  - Направления геодезических построений при создании съёмочного обоснования
-  - Направления геодезических построений при определении координат характерных точек границ земельного участка (данное условное обозначение относится ко всем точкам с префиксом "н" и уточняемым точкам)
-  - Граница кадастрового квартала
-  - Граница земельного участка
-  - Граница земельного участка, установленная при проведении кадастровых работ
- 43:39:350108** - Номер кадастрового квартала
- 0031** - Обозначение земельных участков (существующих)
- :13** - Обозначение земельных участков (уточняемых)
- н2Y** - Характерная точка границы земельного участка, полученная при проведении кадастровых работ, сведения о которой позволяют однозначно определить ее положение на местности и ее обозначение
- н30** - Характерная точка границы объекта капитального строительства, полученная при проведении кадастровых работ, сведения о которой позволяют однозначно определить ее положение на местности и ее обозначение
- Ж-2** - Вид территориальной зоны